

SUPPLEMENT

TO

The Ceylon Government Gazette,

PART III.

FRIDAY, AUGUST 28, 1903.

NOTICE UNDER THE WASTE LANDS ORDINANCES, 1897, 1899, AND 1900.

TAKE notice, that unless within three months from the 28th day of August, 1903, the persons, if any, who claim any interest in the lands hereinafter mentioned or in any one or more of such lands, make claim in person or in writing to the said lands or any of them or to some interest therein to the Special Officer appointed under section 28 of "The Waste Lands Ordinances, 1897, 1899, and 1900," at his office at Hill House, Mutwal, Colombo :

Such Special Officer, in pursuance of the powers vested in him by the said Ordinances, will declare by writing under his hand that the said lands or such of them, as to which no claim has been made, are the property of the Crown.

J. G. FRASER,
Special Officer.

Description of Lands referred to.

The following lots situated in the village of Yalpathwela in the Dambawinipalata korale of the Udukinda division, in the Province of Uva, as described in the annexed certified tracings :—

I.

Preliminary plan 60.

Lot.	Name of Land.	Extent.
		A. R. P.
14 ...	Marabeddepatana ...	37 2 9

and bounded as follows : on the north by P. P.^{3,323}_{9,296} Dunukepellewattuyaya claimed by M. D. Cornelis Appuhami and others, Marabeddearawa (T.P. 157,552), Dunukepellewattuyaya claimed by M. D. Cornelis Appuhami and others, Uda-arawa claimed by Galpottearawegedara Dinesa and others ; on the east and south by the village limit of Nawela ; on the west by the village limit of Medagedaragama.

1903 වසරේ අගෝස්තු මස 28 වෙනි දින පටන් හත්මාසයක් ඇතුළතදී මෙහි පහත දක්වන ඉඩම්වලට නොහොත් ඉන් එකකට නොහොත් වැඩිගණනකට යම් අයිතිවාසිකමක් නිබෙත යම් අයෙක් ඇත්නම් ඒ අය විසින් මුළුතිම සම්බන්ධව 1897, 1899 සහ 1900 ආඥාපණ්ණවල 28 වෙනි වගන්තියේ ප්‍රකාරයට පත්කරණු ලැබූ විශේෂ මන්ත්‍රීශ්‍රවරයානන් තාන්සේගේ කොලම මෝදර හිල් හවුස් කන්කොරුවේදී උන්තාන්සේගේ ඉදිරිපිට ඇවිත් පෙනීසිට හෝ ලියවිල්ලකින් එක් ඉඩම්වලට නොහොත් ඊට ඇති යම් කොටසකට කිසි අයිතිවාසිකමක් පෙන්වා සිටීමට නොගෙදුරොත්, එක් විශේෂ මන්ත්‍රීශ්‍රවරයානන්තාන්සේට ඉහතකී ආඥාපණ්ණවලින් ලැබී තිබෙන බලවල ප්‍රකාරයට, අයිතිවාසිකම් නොකියාපු එක් ඉඩම් එක්කෝ එහිත් අයිතිවාසිකමක් ගෙණහැර දක්වනට නොගෙදුන සෑම ඉඩම් රජසත්තන ඉඩම් හැරිමට උන්තාන්සේගේ අත්සන ඇති ලියවිල්ලකින් උන්තාන්සේ විසින් ප්‍රකාශ කරණ බව මෙහින් දැනගත යුතුයි.

ජේ. ජී. ෆ්‍රේසර්,
විශේෂ මන්ත්‍රීශ්‍රවරයානන්තාන්සේගේ.

ඉඩම්වල නොරතුරු.

උඩ ප්‍රාග්ධන අයිති උඩුකිඳ කොට්ඨාසයේ දඹවන ප්‍රාග්ධන කොර්ලේ යල්පත්වෙල යන ගම පිහිටා තිබෙන මට අමු නාඹ සහතික සිතියම්වල පෙනීසන මෙහි පහත දක්වන බිම්කවිටි, එනම් :—

I.

බිම්කවිටිය.	ඉඩමේ නම.	මුල් සිතියම 60.	බිම්කවරම.
			අ. ර. ප.
14 ...	මාරබැද්දේපහන	37 2 9

මට මායිම්—උතුරට (P.P. 3,323
9,296) ඇම්. ඩී. කොර්නේලීස් අප්පුහාමි සහ තවත් අය විසින් අයිතිවාසිකම් කියන දුහු නේපිල්ලේවතුයායද, මාරබැද්දේඅරව (T.P. 157,552), ඇම්. ඩී. කොර්නේලීස් අප්පුහාමි සහ තවත් අය විසින් අයිතිවාසිකම් කියන දුහුනේපිල්ලේවතුයායද, ගල්පොන්නේඅරවේගෙදර පිනෙසා සහ තවත් අය විසින් අයිතිවාසිකම් කියන උඩ අරවද; නැගෙනහිරට සහ දකුණට නාවෙලගම්ඉමද; බස්නාහිරට මැදගෙදරගම ගම්ඉමද.

බිවැව්විත්තාන්සේ ජෙනරාල් ජෙනරාල් 1903 ම් 1895-ත්ත ඉගනිමින් 28 ම් ජෙනරාල්වරුන්ගේ මුහුණු මාසක්කිරිමුක්
නාඹ සහතික සිතියම්වලට මාසකිහිම අවුල්ලා අප්පුහාමි සහ තවත් අය විසින් අයිතිවාසිකම් කියන දුහු නේපිල්ලේවතුයායද, මාරබැද්දේඅරව (T.P. 157,552), ඇම්. ඩී. කොර්නේලීස් අප්පුහාමි සහ තවත් අය විසින් අයිතිවාසිකම් කියන දුහුනේපිල්ලේවතුයායද, ගල්පොන්නේඅරවේගෙදර පිනෙසා සහ තවත් අය විසින් අයිතිවාසිකම් කියන උඩ අරවද; නැගෙනහිරට සහ දකුණට නාවෙලගම්ඉමද; බස්නාහිරට මැදගෙදරගම ගම්ඉමද.

ජේ. ජී. ෆ්‍රේසර්,
ඉතිරිපාලන උපකරණ.

சொல்லப்பட்ட காணிகளின் விவரம்.

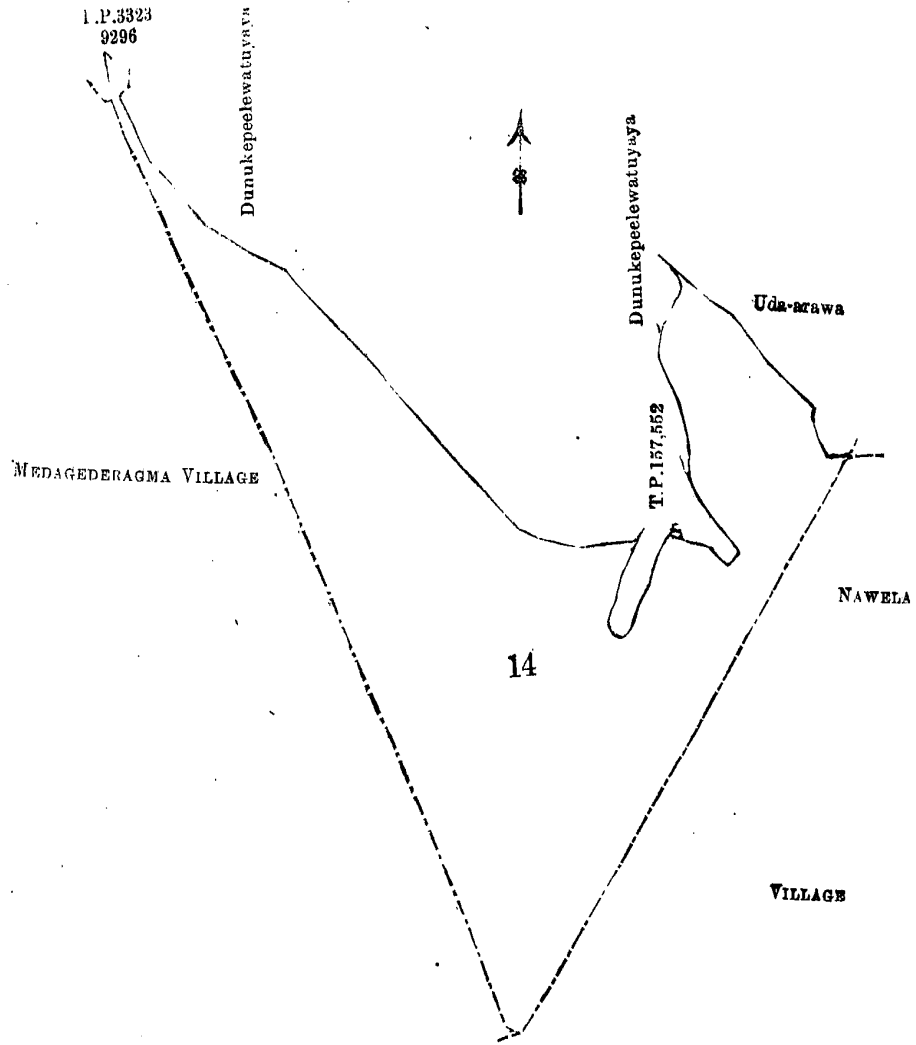
ஊவா மாகாணத்தின் உடுக்கிந்தை பகுதியில் தம்பவினிப்பலாத்தைக் கோறையைச் சேர்ந்த வடக்கேய வெலை என்னும் கிராமத்திலுள்ள இடங்கீழ் சொல்லப்படும் காணித்துண்டுகள். உல்தாவது இத்தோடணைத்துக் குறிக்கப்பட்டு உறுதிப்படுத்திய டாப்புகளில் விவரிக்கப்பட்டிருக்கின்றன :—

I.

பிரதமபடத்து இலக்கம் 60.

துண்டு.	காணியினது பெயர்.	விசாலம்.
14	மாறாவெத்தேப்பத்தன	37 2 9

எல்லை, வடக்கு-P.P. (3,923/9,296) எம். டி. கொரணேலிஸ் அபபுகாமியும் சிலபேர்க்கும் உரித்துபேசும் தனுக்கேயில்லேவத்தயாய, மாறாவெத்தே அரூவ (T.P. 157,552), எம். டி. கொரணேலிஸ் அபபுகாமியும் சிலபேர்க்கும் உரித்துபேசும் தனுக்கேயில்லேவத்தயாய, கல்பொத்தே அரூவேகெதற தினலாவும் சிலபேர்க்கும் உரித்துபேசும் உடஅரூவ; கீழ்க்கும் தெற்கும்-நாவெலுகடய எல்லை; மேற்கு மெத்கெதர கழுடைய எல்லை.



Scale of 8 Chains to an Inch.

Situation : Yalpathwela village in Dambawinipalata korale.

Preliminary plan 60.

Lot.	Name of Land.	Extent.
14	Marabeddepatana ...	A. R. P. 37 2 9

Surveyor-General's Office,
Colombo, June 20, 1903.
1,698

Sheet M 12
17-25

P. D. WARREN,
Assistant Surveyor-General.

II.

Preliminary plan 60.			Extent.
Lot.	Name of Land.		A. R. P.
10	Katunetigoda, &c.	...	19 0 0

and bounded as follows : on the north by a footpath ; on the east by the village limit of Nawela ; on the south by Uda-arawa claimed by Galpottearavegedara Dinesa and others ; on the west by Katunetigodapatana *alias* Gedara-arawehena claimed by Bothalawe Appuhami.

මුල් සිතියම 60.

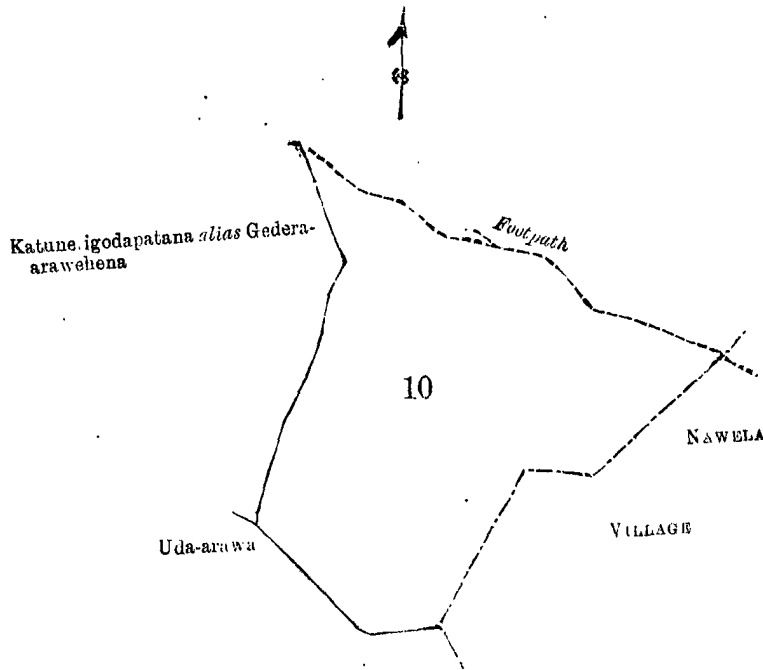
මුල් සිතියම 60.			විමිතරම.
විමිතරම.	ඉඩමේ නම.		අ. රු. ප.
10	කටුනැගිටියොව සහ නවත් ඉඩම්	...	19 0 0

මේ මාසිම—උතුරට අභිචාරන්ද; නැගෙනහිරට නාවලගමඉමද; දකුණට ගල්පොත්තේඅරුමේගෙදර දිනෙසා සහ නවත් අස විසින් අසිතිවාසිකම් කිසක උඩඅරුමද; බස්නාගොට බෝතලාමේ අප්පුහාමි විසින් අසිතිවාසිකම් කිසක කටු නැගිටියොවසහ නොහොත් ගෙදරඅරුමේගේනද.

பிரதமபட்டத்து இலக்கம் 60

பிரதமபட்டத்து இலக்கம் 60			விசாரலா.
தான். ந.	காணியினது பெயர்.		ஏ. ரு. ப.
10	கட்டுனெத்திசொட இன்னும் சிலதுகளும்	...	19 0 0

எல்லை, வடக்கு-அ. பாகை; கிழக்கு-நாவலுடைய எல்லை; தெற்கு-கலப்பொத்தேஅறுவேகெதற கி னாரவும் சலபேர்களும் உரித்துபேசும் உட அறுவ; மேற்கு-போத்தலாவே அப்புசாமி உரித்துபேசும் கட்டு னெத்திசொடப்பத்தன அல்லது கெதறஅறுவேகெ.



Scale of 8 Chains to an Inch.

Situation : Yalpathwela village in Dabawinipalata korale.

Preliminary plan 60.

Preliminary plan 60.			Extent.
Lot.	Name of Land.		A. R. P.
10	Katunetigoda, &c.	...	19 0 0

Surveyor-General's Office.
Colombo, June 20, 1903.

Sheet M 12
17-25

P. D. WARREN,
Assistant Surveyor-General.

III.

Preliminary plan 60.

Preliminary plan 60.			Extent.
Lot.	Name of Land.		A. R. P.
4	Wadigodahena	...	12 0 25

and bounded as follows : on the north by the Totapola-arawekandura, Hewanakumbura claimed by Wearawe Hudubanda and others ; on the east and south by Dandugollewattuyaya claimed by Waluatagoda Punchi Kira and others ; on the west by a footpath, the Totapal-arawekduara.

இலக்கம் 60.

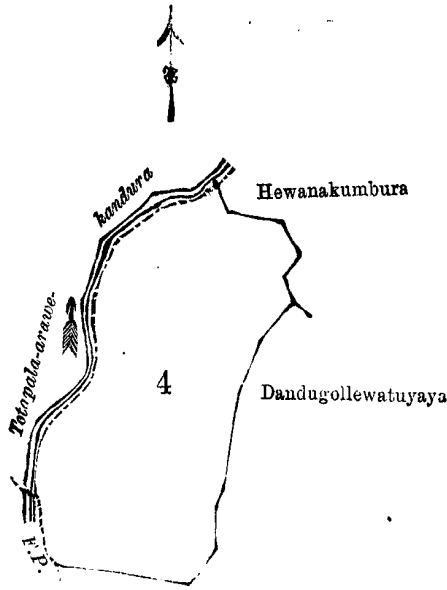
நிலைப்பெயர்.	ஒயிலை நில.	நிலைப்பெயர்.
4 ...	வாடிகொண்டை	12 0 25

இவ் விலை—புறநாடு வாய்ப்பொருள்களில் கட்டரடி, விலைகளில் கட்டவந்தியும் சக விலை அளவிலும் கிடைக்கக்கூடியது; கட்டரடிகளில் சக அளவில் விலைகளில் பரிசீலிக்க சக விலை அளவிலும் கிடைக்கக்கூடியது; கட்டரடிகளில் அளவிலும், வாய்ப்பொருள்களில் கட்டரடி.

பிரதமபடத்து இலக்கம் 60.

அளவு.	காணியினது பெயர்.	விசாலம்.
4 ...	வாடிகொண்டை	12 0 25

என்கை, வடக்கு-தொட்டப்பலையுள்வெக்கந்தா வேளாறுவே ஓங்குவ. டாவும் சிலபேர்களும் உரித்த புகளும் தொண்டன்கும்புர; கிழக்கும் தெற்கும்-வலையுட்கொட புஞ்சிக்கிரவுவும் சிலபேர்களும் உரித்துபே கும் தங்குகொல்லேவத்துவாய; மேற்கு-அடிபாதை, தொட்டப்பலையுள்வெக்கந்தா.



Scale of 8 Chains to an Inch.

Situation : Yalpathwela village in Dambawinipalata korale.
Preliminary plan 60.

Lot.	Name of Land.	Extent.
4 ...	Wadigodahena	A. R. P. 12 0 25

Surveyor-General's Office,
Colombo, June 20, 1903.

Sheet M₁₇-25¹²

P. D. WARREN,
Assistant Surveyor-General