

SUPPLEMENT

TO

The Ceylon Government Gazette,

PART III.

FRIDAY, AUGUST 28, 1903.

NOTICE UNDER THE WASTE LANDS ORDINANCES, 1897, 1899, AND 1900.

TAKE notice, that unless within three months from the 28th day of August, 1903, the persons, if any, who claim any interest in the lands hereinafter mentioned or in any one or more of such lands, make claim in person or in writing to the said lands or any of them or to some interest therein to the Special Officer appointed under section 28 of "The Waste Lands Ordinances, 1897, 1899, and 1900," at his office at Hill House, Mutwal, Colombo:

Such Special Officer, in pursuance of the powers vested in him by the said Ordinances, will declare by writing under his hand that the said lands or such of them, as to which no claim has been made, are the property of the Crown.

J. G. FRASER,  
Special Officer.

Description of Lands referred to.

The following lots situated in the village of Telulla in the Wellawaya Korale of the Wellawaya division, in the Province of Uva, as described in the annexed certified tracings:—

I.

W. L. O. Survey No. 6.

Lot.	Name of Land.	Extent. A. R. P.
2	Batalayayewewa...	6 2 8

and bounded as follows: on the north by Telullagalekele claimed by Idungedara Banda Gamarala and others; on the east by Battalawewearawa claimed by ditto; on the south and west by Telullagalekele claimed by ditto.

28 1903 ක්වු අගෝස්තු මස 28 වෙනි දින පටන් තුන්මාසක් ඇතුළතදී මෙහි පහත දක්වන ඉඩම්වලට නොහොත් ඉන් එකකට නොහොත් වැඩිගණනකට හම් අයිතිවාසිකම තිබෙන හම් අයෙක් ඇත්නම් එ අය විසින් මෙහිම සම්බන්ධ වූ 1897, 1899 සහ 1900 ආඥාපනත්වල 28 වෙනි වගන්තියේ ප්‍රකාරයට පත්කරණු ලැබූ විශේෂ මන්ත්‍රීවරයා නාන්තාන්තෙහෙ නොලුම මෝදර හිල් හටුස් කන්තෝරුවෙහිදී උන්තාන්තෙහෙ ඉදිරිපිටට ඇවිත් පෙන්වීමට හෝ ලි:විල්ල කින් එක් ඉඩම්වලට නොහොත් ඊට ඇති හම් කොටසකට කිසි අයිතිවාසිකමක් පෙන්වා දීමට නොහැකිවුවහොත්, එකී විශේෂ මන්ත්‍රීවරයා නාන්තාන්තෙහෙට ඉහතකී ආඥාපනත්වලින් ලැබී තිබෙන බලවල ප්‍රකාරයට අයත්වාසිකම නොකිසිව එකී ඉඩම් එක්කෝ එහිත් අයිතිවාසිකමක් ගෙනෙහැරදක්වනට නොහැකිව සෑදූ ඉඩම රජයන්තක ඉඩම් හැටිට උන් තාන්තෙහෙ අත්සන ඇති ලියවිල්ලකින් උන්තාන්තෙහෙ විසින් ප්‍රකාශකරණව මෙහිත් දැනගත යුතුයි.

ජේ. ජී. ෆ්‍රේසර්,  
විශේෂ මන්ත්‍රීවරයා නාන්තෙහෙ.

ඉඩම්වල තොරතුරු.

උඩ පලාතට අයිති වැල්ලුවාග කොට්ඨාසයේ වැල්ලුවාග කෝරළේ තෙවල්ල ගත ගම පිහිටා බෙන මීට අමුතස සහතික සිතීමවල පෙන්නන මෙහි පහත දක්වන විවිධවිටි, එනම්:—

I.

W. L. O. Survey No. 6.

විවිධවිටි.	ඉඩමේ නම.	විමිතරම. අ. රු. ප.
2	බතලයායේවැව	6 2 8

මීට මාසිම—උතුරට ඉඩන්ගෙදර බන්ඩා ගමරල සහ නවන් අග විසින් අයිතිවාසිකම් කිසිත තෙවල්ලගලේ කැලේද; නැගෙනහිරට එම අග විසින් අයිතිවාසිකම් කිසිත බතලවැවේ අරවද; දකුණට සහ බස්නාහිරට එම අග විසින් අයිතිවාසිකම් කිසිත තෙවල්ලගලේකැලේද.

විවිධවිටි තේනියාසිය 1903 ම් 69-ත්ත ජුවනියම් 28 ත් තේනියව්ලුත්ත මුණ්ණු මාසකිම්ලුණ්ණාස මුත්තේම් වීවරීකිම්ලුණ්ණුම් කාණිකීන් අල්ලතු අකිකාණිකීන් වෙවත්තෙහෙමුම් තුම් තුම් දරීත්ත දරීත්ත ප්‍රේසර්වර්කන් යාලු තුත්තල් අවර්කන් 28 ම් වීවීව්නප්පාදි පාණාණ කාණිකීන් ස්ථඬඬකීන් 1897, 1899, 1900 ම් වලුණ්කීන් ඉන්වම් තුම්පාණ තුම්පාණ දුක්තියොකුණේරු මුණ්පාක කොලුම්පු මුණ්පාකවාරම් ඉව්ල් අවුණ අවර්තු කන්තෝරීම් මුණ්පාකය අල්ලතු ඇලුත්ත මුණ්පාක තේනියාසිය මේර්පාදි කාණිකීන් අල්ලතු අවර්තී වෙතෙහෙමුම් තුම් තුම් යාලුම් දරීමෙ අල්ලතු දඬුත්තේ කාණි පීපාසිලුත්තල්, මේර්පොල්විය තුම් තුම් දුක්තී වීපාකුණේරාක තුම්විල් පොල්විට්ට කඬුණ්ප්ඬඬකීන්ගේ තුණ් තුක් කොටුත්තීලුණ්ණුම් තුණ් තුණ්කීන්කොණ්ණුම් තුණ් කොටුපාට්ටිම් ඇලුත්ත මුණ්පාක පොල්විට්ට කාණිකීන් අල්ලතු අවුණකීන් දරීත්තේට් පොල්විට්ටවර්කන් වෙවීට්ටාදිව්ල් මුණ්පාකය ජුවනියම් මුණ්පාකය වෙවීවර්කීට්ටි

ජේ. ජී. පෙරේරා,  
ලුම්පාණ දුක්තියොකුණේරු.  
Uva S.O. 168—1903

சொல்லப்பட்ட காணிகளின் விவரம்.

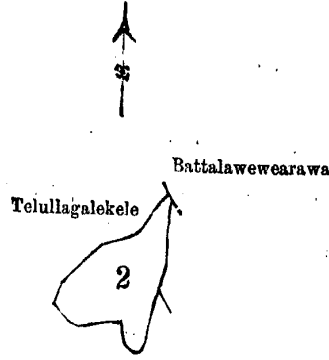
ஊவா மாகாணத்தின் வெல்லவாய பகுதியில் வெல்லவாயக் கோணையைச் சேர்ந்த தெலுலகை என்னும் கிராமத்தின் தென்மேற்கில் சொல்லப்படும் காணித்துண்டுகள், அக்தாவது இத்தொடரைத் தூக்கி குறிக்கப்பட்டு உறுதிப்படுத்திய டாப்புகளில் விவரிக்கப்பட்டிருக்கின்றன :-

I.

W.L.O. Survey படத்து இலக்கம் 6.

நாண்டு.	காணியினது பெயர்.	விசாலம்.
2	பத்தலயாயவெவ	ஏ. அ. ப. 6 2 8

எல்லை, வடக்கு-இடல் கொதற வண்டா கமறலும் சிலபேர்களும் உரித்துபேசும் தெலுலகைகலெகல; கிழக்கு-மேற்கு சொல்லியவர்கள் உரித்துபேசும் வத்தலவெவெஅறவ; தெற்கும் மேற்கும்-மேற்கு சொல்லியவர்கள் உரித்துபேசும் தெலுலகைகலெகல.



Scale of 16 Chains to an Inch.  
Situation : Telulla village in Wellawaya division.  
W.L.O.S. No. 6.

Lot.	Name of Land.	Extent. A. R. P.
2	Batalayewewa	6 2 8

Surveyor-General's Office,  
Colombo, June 15, 1903.

P. D. WARREN,  
for Surveyor-General.

II.

W. L. O. Survey No. 6.

Lot.	Name of Land.	Extent. A. R. P.
6	Alutwewa	5 1 12

and bounded as follows : on the north by Telullagalekele claimed by Idamegedara Banda Gamarala and others; on the east by Dematawewayaya claimed by ditto, Alutwewewa claimed by ditto; on the south and west by Kongahahenyaya claimed by ditto.

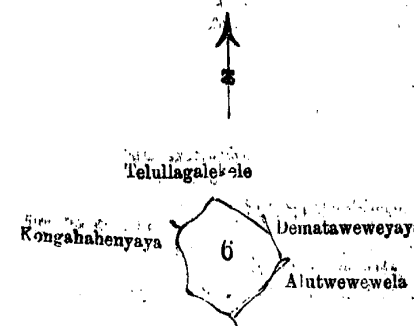
நிலைப்பெயர்.	ஓடுகை வகை.	நிலைப்பெயர்.
6	அலுத்வெவ	5 1 12

தெற்கும் மேற்கும்-மேற்கு சொல்லியவர்கள் உரித்துபேசும் தெலுலகைகலெகல; கிழக்கு-மேற்கு சொல்லியவர்கள் உரித்துபேசும் தெலுலகைகலெகல; கிழக்கு-மேற்கு சொல்லியவர்கள் உரித்துபேசும் தெலுலகைகலெகல; கிழக்கு-மேற்கு சொல்லியவர்கள் உரித்துபேசும் தெலுலகைகலெகல; கிழக்கு-மேற்கு சொல்லியவர்கள் உரித்துபேசும் தெலுலகைகலெகல.

W.L.O. Survey படத்து இலக்கம் 6.

நாண்டு.	காணியினது பெயர்.	விசாலம்.
6	அலுத்வெவ	ஏ. அ. ப. 5 1 12

எல்லை, வடக்கு-இடல் கொதற வண்டா கமறலும் சிலபேர்களும் உரித்துபேசும் தெலுலகைகலெகல; கிழக்கு-மேற்கு சொல்லியவர்கள் உரித்துபேசும் தெலுலகைகலெகல; மேற்கு சொல்லியவர்கள் உரித்துபேசும் அலுத்வெவெவெவ; தெற்கும் மேற்கும்-மேற்கு சொல்லியவர்கள் உரித்துபேசும் கோள்ககெய்யாய.



Scale of 16 Chains to an Inch.

Situation : Telulla village in Wellwaya division.  
W.L.O.S. No. 6.

Lot.	Name of Land.	Extent. A. R. P.
6 ...	Alutwewa ...	5 1 12

Surveyor-General's Office,  
Colombo, June 15, 1903.

I. D. WARREN,  
for Surveyor-General.

III.

W. L. O. Survey No. 6.

Lot.	Name of Land.	Extent. A. R. P.
10 ...	Telulawewa ...	57 2 10

and bounded as follows : on the north by Alutwewewela claimed by Idangedara Banda Gamarala and others, Demata-arawa claimed by ditto, Dematawewehenyaya claimed by ditto ; on the east by the Telulla Public Works Department premises belonging to Crown, Pahala-aswedduma claimed by Idangedara Banda Gamarala and others, Aswedduma claimed by ditto ; on the south by Wewayayahena claimed by ditto, Telullagalakele claimed by ditto ; on the west by Kelagahahenyaya claimed by ditto, Kongahahenyaya claimed by ditto.

W. L. O. Survey No. 6.

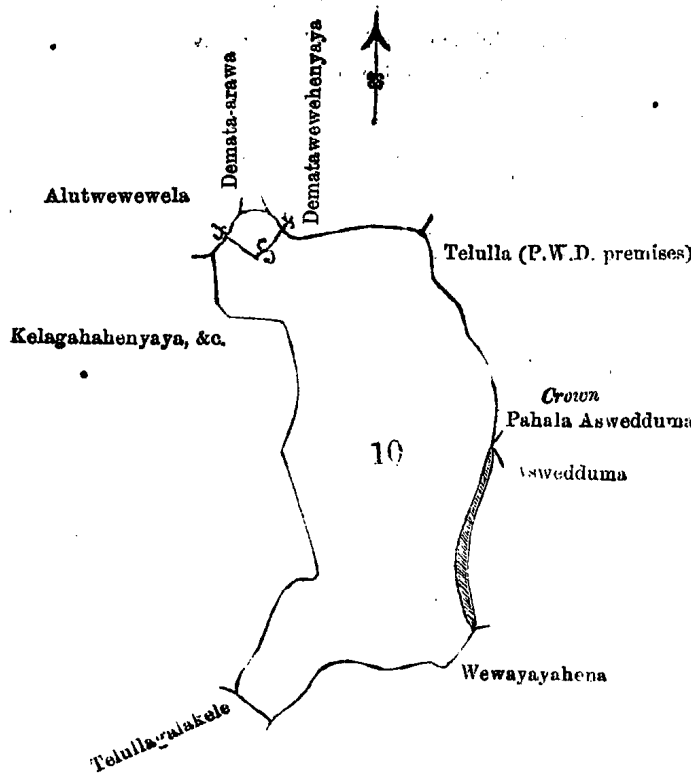
බිට්කර්විම.	ඉඩමේ නම.	මිම්තරම. අ. ර. ප.
10 ...	තෙළුල්ලවැව ...	57 2 10

මේ මායිම්—දකුණට ඉඩින්ගෙදර බන්ඩා ගමරල සහ නවත් අය පසින් අසිතිවාසිකම් කිසිකුණ අවන්වැවේ වෙලදා එම අය පසින් අසිතිවාසිකම් කිසිකුණ දෙමටඅරවද, එම අය පසින් අසිතිවාසිකම් කිසිකුණ දෙමටවැවේගේන්යායද; නැගෙන ඉරට රජසන්තක තෙළුල්ලේ පි. ඩබ්ලිව් දෙපාර්තමේන්තුවේ ඉඩමද, ඉඩින්ගෙදර බන්ඩා ගමරල සහ නවත් අය පසින් අසිතිවාසිකම් කිසිකුණ පහලඅසවැද්දමද, එම අය පසින් අසිතිවාසිකම් කිසිකුණ අසවැද්දමද; දකුණට එම අය පසින් අසිතිවාසිකම් කිසිකුණ වැවේගේගේනද, එම අය පසින් අසිතිවාසිකම් කිසිකුණ තෙළුල්ලාලකලේද; බස්නාහිරට එම අය පසින් අසිතිවාසිකම් කිසිකුණ කුලගමගේන්යායද, එම අය පසින් අසිතිවාසිකම් කිසිකුණ කෝන්තගේන්යායද.

W.L.O. Survey පද්ධත ඉවත්කම 6.

තැන්ග.	කාණ්ඩයේ නම.	විශාලතම. අ. ර. ප.
10 ...	තෙළුල්ලවැව ...	57 2 10

එබැවින්, වැටුප්—මුදල් කෙරෙහි වර්තමාන කමරල සහ නවත් අය පසින් අසිතිවාසිකම් කිසිකුණ අවන්වැවේ වෙලදා පවර්තමාන අසිතිවාසිකම් කිසිකුණ කෙරෙහි වර්තමාන කමරල සහ නවත් අය පසින් අසිතිවාසිකම් කිසිකුණ දෙමටඅරවද, එම අය පසින් අසිතිවාසිකම් කිසිකුණ දෙමටවැවේගේන්යාය; කුමක්ද—අර සාධකිකුණ තෙළුල්ලේ පි. ඩබ්ලිව් දෙපාර්තමේන්තුවේ ඉඩම, මුදල් කෙරෙහි වර්තමාන කමරල සහ නවත් අය පසින් අසිතිවාසිකම් කිසිකුණ පහලඅසවැද්දම, මෙර්සොල්වියවර්තමාන අසිතිවාසිකම් කිසිකුණ අසවැද්දම; දකුණට මෙර්සොල්වියවර්තමාන අසිතිවාසිකම් කිසිකුණ වැවේගේගේන, මෙර්සොල්වියවර්තමාන අසිතිවාසිකම් කිසිකුණ තෙළුල්ලාලකලේ; බස්නාහිරට එම අය පසින් අසිතිවාසිකම් කිසිකුණ කුලගමගේන්යාය, මෙර්සොල්වියවර්තමාන අසිතිවාසිකම් කිසිකුණ කෝන්තගේන්යාය.



Scale of 16 Chains to an Inch.

Situation : Telulla village in Wellwaya division.  
W.L.O.S. No. 6.

Lot.	Name of Land.	Extent. A. R. P.
10 ...	Telulawewa ...	57 2 10

Surveyor-General's Office,  
Colombo, June 15, 1903.

P. D. WARREN,  
for Surveyor-General.

IV.

W. L. O. Survey No. 6.

Lot.	Name of Land.	Extent.
8	Dematawewa	1 0 13

on the north and east by Demataweweyaya claimed by Idangedara Banda Gamarala and others; on the south by Demata-arawa claimed by ditto; on the west by Demataweweyaya claimed by ditto.

W. L. O. Survey No. 6.

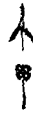
බිම්කට්ඨික.	ඉඩමේ නම.	විමරම.
8	දෙමටවැව	අ. රු. ප. 1 0 13

මෙම මාසිම් - උතුරට සහ නැගෙනහිරට ඉඩන්ගෙදර බන්ඩා ගමරල සහ හවුන් අය විසින් අසිතිවාසිකම් කිසික දෙමටවැවේයාද; දකුණට එම අය විසින් අසිතිවාසිකම් කිසික දෙමටඅරවද; බස්නාහිරට එම අය විසින් අසිතිවාසිකම් කිසික දෙමටවැවේයාද.

W.L.O. Survey படத்து இலக்கம் 6:

அண்டி.	காணியினது பெயர்.	விசாலம்.
8	தெமட்டவெவ	ஏ. ரூ. ப. 1 0 13

எல்லை, வடக்கும் கிழக்கும் - இடக்கெதற வண்டா கமறலும் சிலபேர்களும் உரித்துபேசும் தெமட்டவெவையாய்; தெற்கு-மேற்கொல்லியவர்கள் உரித்துபேசும் தெமட்டஅறவாய்; மேற்கு-மேற்கொல்லியவர்கள் உரித்துபேசும் தெமட்டவெவையாய்.



Scale of 16 Chains to an Inch.

Situation : Telulla village in Wellawaya division.

W.L.O.S. No. 6.

Lot.	Name of Land.	Extent.
8	Dematawewa	1 0 13

Surveyor-General's Office,  
Colombo, June 15, 1903.

P. D. WARREN,  
for Surveyor-General.