

SUPPLEMENT

TO

The Ceylon Government Gazette,

PART III.

FRIDAY, SEPTEMBER 4, 1903.

NOTICE UNDER THE WASTE LANDS ORDINANCES, 1897, 1899, AND 1900.

TAKE notice, that unless within three months from the 4th day of September, 1903, the persons, if any, who claim any interest in the lands hereinafter mentioned or in any one or more of such lands, make claim in person or in writing to the said lands or any of them or to some interest therein to the Special Officer appointed under section 28 of "The Waste Lands Ordinances, 1897, 1899, and 1900," at his office at Hill House, Mutwal, Colombo :

Such Special Officer, in pursuance of the powers vested in him by the said Ordinances, will declare by writing under his hand that the said lands or such of them, as to which no claim has been made, are the property of the Crown.

J. G. FRASER,
Special Officer.

Description of Lands referred to.

The following lots situated in the village of Kotaweraudagama in the Dehiwinipalata korale of the Udukinda division, in the Province of Uva, as described in the annexed certified tracings :—

I.

Preliminary plan 48.

Lot.	Name of Land.	Extent. A. R. P.
9	Hompalagodahenyaya	1 2 15

and bounded as follows : on the north by Hompalagodepatana belonging to Crown ; on the east by Dikbeddekele belonging to Crown ; on the south by Dikbeddekele belonging to Crown, an cia. Hompalagodehena claimed by Galewattegodura Banda and others, Hompalagodawatta claimed by Hompalawalgodagodara Siyatu and others ; on the west by Hompalagodahena claimed by Hompalagodagodara Siyatu.

මේ 1903 ක්වූ සැප්තැම්බර් මස 4 වෙනි දින පටන් තුන්මාසයක් ඇතුළතදී මෙහි පහත දක්වන ඉඩම් වලට නොහොත් ඉන් එකකට නොහොත් වැඩිගණනකට යම් අයිතිවාසිකමක් තිබෙන යම් අයෙක් ඇත්නම් ඒ අය විසින් මුද්‍රිතව සම්බන්ධ වී 1897, 1899 සහ 1900 ආඥාපනත්වල 28 වෙනි වගන්තියේ ප්‍රකාරයට පත්කරණු ලැබූ විශේෂ මහත්මියරයානන්තාන්තේශ් කොලම මෝදර හිල් හවුස් කන්තෝරුවේදී උන්තාන්තේශ් ඉදිරිපිටට ඇවිත් පෙනී සිට හෝ ලියවිල්ලකින් එකී ඉඩම් වලට නොහොත් ඊට ඇති යම් කොටසකට කිසි අයිතිවාසිකමක් පෙන්වා සිටින්නට නොයෙදුනොත්, එකී විශේෂ මහත්මියරයානන්තාන්තේශ් ඉහත කී ආඥාපනත්වලින් ලැබී තිබෙන බලවල ප්‍රකාරයට, අයිතිවාසිකම් නොකියාපූ එකී ඉඩම් එක්කෝ එසින් අයිතිවාසිකමක් ගෙණහැර දක්වන්නට නොයෙදුන සෑම ඉඩම් රජසන්තක ඉඩම් හැරියට උන්තාන්තේශ් අත්සන ඇති ලියවිල්ලකින් උන්තාන්තේශ් විසින් ප්‍රකාශකරණ බව මෙයින් දැනගත යුතුයි.

ජේ. ජී. ෆ්‍රේසර්,
විශේෂ මහත්මියරයානන්තාන්තේශ්.

ඉඩම්වල තොරතුරු.

උඩ පලාතට අයිති උඩුකිඳ කොට්ඨාසයේ දෙහිවිහිපලාත කෝරලේ කොටවෙරළඔබනම යන ගම පිහිටා තිබෙන මිට අමුණාපු සහතික සිතියම්වල පෙනීයන මෙහි පහත දක්වන බිම්කවිටි, එනම්:—

I.

බිම්කවිටිය.	මුල් සිතියම 48. ඉඩමේ නම.	බිම්තරම. අ. රූ. ප.
9	හෝම්පොලගොඩ හේන්තාය	1 2 15

මිට මාසිම—උතුරට රජසන්තක හෝම්පොලගොඩේ පනතද ; නැගෙනහිරට රජසන්තක දික්බැද්දේ කැලෑවල්ද ; දකුණට රජසන්තක දික්බැද්දේ කැලෑවල්ද, ඇලකද, ගලේවත්තේගෙදර බන්ඩා සහ තවත් අය විසින් අයිතිවාසිකම් කියන හෝම්පොලගොඩේ හේන්තාය, හෝම්පොලවල්ගොඩ ගෙදර සියාතු සහ තවත් අය විසින් අයිතිවාසිකම් කියන හෝම්පොලේගොඩ වන්නාද ; බස්නාහිරට හෝම්පොල ගොඩගෙදර සියාතු විසින් අයිතිවාසිකම් කියන හෝම්පොල ගොඩහේන්තාය.

1903 ம் ஆண்டு புரட்டாசியூ 4 ந் தேதியிலிருந்து மூன்று மாதத்திற்குள்ளாக இதன் கீழ் விவரித்திருக்கும் காணிகளை அல்லது அக்காணிகளை வெவ்வேறையும் குறித்து உரித்துப்பேசுவோர்கள் யாருமிருந்தால், அவர்கள் 28 ம் பிரிவின்படி பானா காணிகளின் சட்டங்களின் 1897, 1899, 1900 ம் வருஷங்களில் ஏற்படுத்திய குறிப்பான உத்தியோகஸ்தர் மூன்பாக் கொழும்பு முகத்துவாரம் ஹில் அலுவல அலுவலகத்தோரில் முகமுமாய் அல்லது எழுத்து மூலமாய் தெரிபட்டு மேற்படி காணிகளை அல்லது அவற்றின் வெவ்வேறையும் குறித்து யாதும் உரிமை அல்லது உடந்தை காண்பியாதிருந்தால், மேற்சொல்லிய குறித்த உத்தியோகஸ்தராக தம்மில் சொல்லப்பட்ட கட்டணச்சட்டங்களினால் நனக்குக் கொடுத்திருக்கும் தத்துவங்களைக் கொண்டு தன் கையொப்பமிட்டு எழுத்து மூலமாய் சொல்லப்பட்ட காணிகளை அல்லது அவைகளின் உரித்தைப் பேசப்பட்டவர்கள் வெளிப்படாவிடில் முடிக்குரிய ஆதனமென்று வெளியரங்கப்படுத்துவர்.

ஜே. டி. பெரேரர்.
குறிப்பான உத்தியோகஸ்தர்.

சொல்லப்பட்ட காணிகளின் விவரம்.

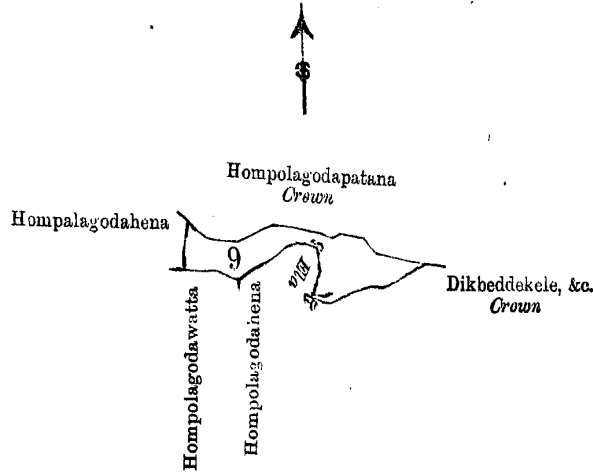
ஊவா மாகாணத்தின் உடுக்கிந்தை பகுதியில் தெழிவினிப்பலாத்தை கோறையைச்சேர்ந்தக் கொட்டவெற உட்கமை என்னும் கிராமத்திலுள்ள இதன் கீழ் சொல்லப்படும் காணித்துண்டுகள், அக்தாவது இத்தோடணத்துக் குறிக்கப்பட்டு உறுதிப்படுத்திய படங்களில் விவரிக்கப்பட்டிருக்கின்றன :-

I.

பிரதமபடத்து இலக்கம் 48.

குண்டு.	காணியினது பெயர்.	விசாலம்.
9	ஹோம்பொலகொடகோளே	ஏ. அ. ப.
...	...	1 2 15

எல்லை, வடக்கு-அரசாட்சிக்குள்ள ஹோம்பொலகொடேப்பத்தன; கிழக்கு-அரசாட்சிக்குள்ள திக்வெத்தேக்கெலேயாய; தெற்கு-அரசாட்சிக்குள்ள திக்வெத்தேக்கெலேயாய, எலை, கலேவத்தேக்கெற வண்டாவும் கிலடேர்க்களும் உரித்துபேசும் ஹோம்பொலகொடேகோளே, ஹோம்பலவலகொடகொளே கெதற கியாத்துவும் கிலடர்க்களும் உரித்துபேசும் ஹோம்பலேகொடவத்த; மேற்கு-ஹோம்பலகொளே கெதற கியாத்து உரித்துபேசும் ஹோம்பலகொடகோளே.



Scale of 8 Chains to an Inch.

Situation : Kotaweraudagama village in Dehiwinipalata korale.

Preliminary plan 48.

Lot.	Name of Land.	Extent.
9	Hompalagodahena, &c.	A. R. P.
...	...	1 2 15

Sheet M₁₋₉¹²

Surveyor-General's Office,
Colombo, July 3, 1903.

P. D. WARREN,
Assistant Surveyor-General.

II.

Preliminary plan 48

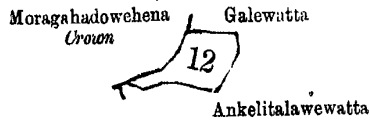
Lot.	Name of Land.	Extent.
32	Aralugaswattihena, &c. ...	A. R. P.
...	...	1 1 15

and bounded as follows : on the north by Peellearawekumbura claimed by Galwatte Punchirala and others ; on the east and south by Wetipitikapallepatana belonging to Crown ; on the west by Patingaha-arawewattuyaya claimed by Patingaha-arawe Kiriwanthe and others, the Kirimetiyekandura.

මුල් සිතියම 48.

බිම්බවලය.	ඉඩමේ නම.	බිම්බරම.
32	අරලගස්වත්තේ හේන්සාය	අ. ර. ප.
...	...	1 1 15

මේ මාසිම—උතුරට ගල්වත්තේ පුත්විරල සහ තවත් අය විසින් අසිතිවාසිකම් කියන පිල්ලේ අරමේ කුඹුරද ; නැගෙනහිරට සහ දකුණට රජසත්තක වැව්පිටිකපල්ලේ පතනද ; බස්නාහිරට පතින්ගහඅරමේ කිරිවත්තේ සහ තවත් අය විසින් අසිතිවාසිකම් කියන පතින්ගහ අරමේ වතුයායද, කිරිමැලියේ කඳුරද.



Scale of 8 Chains to an Inch.

Situation : Kotaweraudagama village in Dehiwinipalata korale.

Preliminary plan 48.

Lot.	Name of Land,	Extent.
		A. R. P.
12	Wereldowehena	0 2 35

Sheet M ¹²₁₋₉

Surveyor-General's Office,
Colombo, July 3, 1903.

P. D. WARREN,
Assistant Surveyor-General.

IV.

Preliminary plan 48.

Lot.	Name of Land	Extent.
		A. R. P.
31	Pillearawehena	0 2 30

and bounded as follows : on the north by Wetipitikapallepatana belonging to Crown ; on the east by Wetipitikapallepatana belonging to Crown ; on the south by Wetipitikapallepatana belonging to Crown ; on the west by Peelearawekumbura claimed by Galwattegedara Punchirala and others.

මුල් සිතියම 48.

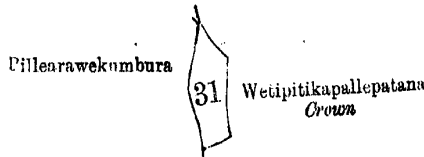
බිම්බකවර්ගය.	ඉඩමේ නම.	ඛිම්තරම.
		අ. රූ. ප.
31	පීල්ලේඅරුවේහෙන	0 2 30

මෙම මාසිම්—ලකුරට රජසත්තක වැව්පිටිකපල්ලේ පතනද ; කැගෙනහිරට රජසත්තක වැව් පිටිකපල්ලේ පතනද ; දකුණට රජසත්තක වැව්පිටිකපල්ලේ පතනද ; බස්නාහිරට ගල්වත්තේ ගෙදර පුන්විරල සහ තවත් අය විසින් අසිතිවාසිකම් කිහිප පීල්ලේඅරුවේ කුඹුරද.

පිරිසමපදනු ඉලක්කම් 48.

නාමය.	කාණිචිනනු පෙරාර.	විශාලය.
		අ. රූ. ප.
31	පීල්ලේඅරුවේහෙන	0 2 30

ඉල්ල, වැටුණු-අරසායනිකුණු වෙද්දිපිට්ටිකපල්ලේපත්තන ; කිඳුකුණු-අරසායනිකුණු වෙද්දිපිට්ටිකපල්ලේපත්තන ; දකුණු-අරසායනිකුණු වෙද්දිපිට්ටිකපල්ලේපත්තන ; මෙරිණු-කවෙත්තේදෙක පුලුඹුණුම සිලවෙර්කුම උසිත්තපෙසම් පීල්ලේඅරුවේකුමද.



Scale of 8 Chains to an Inch.

Situation : Kotaweraudagama village in Dehiwinipalata korale.

Preliminary plan 48.

Lot.	Name of Land.	Extent
		A. R. P.
31	Pillearawehena	0 2 30

Surveyor-General's Office,
Colombo, July 3, 1903.

Sheet M ¹²₁₋₉

P. D. WARREN,
Assistant Surveyor-General.