

SUPPLEMENT

TO

The Ceylon Government Gazette,

PART III.

FRIDAY, SEPTEMBER 4, 1903.

NOTICE UNDER THE WASTE LANDS ORDINANCES, 1897, 1899, AND 1900.

TAKE notice, that unless within three months from the 4th day of September, 1903, the persons, if any, who claim any interest in the lands hereinafter mentioned or in any one or more of such lands or to some interest therein, make claim in person or in writing to the said lands or any of them or to some interest therein to the Special Officer appointed under section 28 of "The Waste Lands Ordinances, 1897, 1899, and 1900," at his office at Hill House, Mutwal, Colombo :

Such Special Officer, in pursuance of the powers vested in him by the said Ordinances, will declare by writing under his hand that the said lands or such of them, as to which no claim has been made, are the property of the Crown.

J. G. FRASER,
Special Officer.

Description of Lands referred to.

The following lots situated in the village of Kendagolla in the Dehiwinipalata korale of the Udukinda division, in the Province of Uva, as described in the annexed certified tracings :—

I.

Preliminary plan 46.

Lot,	Name of Land.	Extent.
		A. R. P.
2	Ambagahulahepatana, Galgodapatana, Kendagollehulahepatana, Medakandurepatana	130 2 25

and bounded as follows : on the north by the village limit of Edandupola, the Boralandekandura, Boralandekela belonging to Crown, Bogahawattehena claimed by Ulalandegedara Punchi Kira and others, the village limit of Edandupola, a footpath, Kendagollehenyaya claimed by Kendagolle Samodara and others, Waturamagatennewattuyaya claimed by Kendagolle Kendi and others, Waturamagatennehena claimed by ditto, Waturamagatennewattuyaya claimed by ditto, Kudawehena claimed by Kendagolle Samodara and others, Kendagollewattuyaya claimed by Kendagolle Perumi and others, Peellchulalchena claimed by Kendagollegedara Samodara, Medahenewatta claimed by Kendagolle Nawalingam, Medakandurehena claimed by K. Peruma and others, Medakandurekele belonging to Crown ; on the east by the village limit of Yahala-arawa, a footpath ; on the south by a footpath, by the village limit of Kotaweraudagama ; on the west by the village limit of Kotaweraudagama, the Kokatiyagaskandura, Nelligastennehena claimed by Yakdehigedara Kiriwante and others, Medahinnewatta claimed by Kendagolle Selambram Kankani and others, Kudugalapatana belonging to Crown (P.P. 1,046, 3,465), a path, Kudugalapatana belonging to Crown (P.P. 1,046, 3,465).

විෂි 1903 ක්වූ සැප්තැම්බ් 04 වෙනි දින පටන් තුන්මාසයක් ඇතුළතදී මෙහි පහත දක්වන ඉඩම් වලට නොහොත් ඉන් එකකට නොහොත් වැඩිගණනකට යම් අයිතිවාසිකමක් තිබෙන යම් අයෙක් ඇත්නම් ඒ අය විසින් මුඩුකිම් සම්බන්ධව විෂි 1897, 1899 සහ 1900 ආඥපණන්වල 28 වෙනි වගන්තියේ ප්‍රකාරයට පත්කරණු ලැබූ විශේෂ මහත්වරයානන්තාන්තේශ් කොලම් මෝදර හිල් හවුස් කන්තෝරුවේදී උත්තාන්තේශ් ඉදිරිපිටට ඇවිත් පෙනීසිට හෝ ලියවිල්ලකින් එකී ඉඩම් වලට නොහොත් ඊට ඇති කොටසකට කිසි අයිතිවාසිකමක් පෙන්වාසිවිත්ව නොයෙදුනොත්, එකී විශේෂ මහත්වරයානන්තාන්තේශ් ඉහතකී ආඥපණන්වලින් ලැබී තිබෙන බලවල ප්‍රකාරයට අයිතිවාසිකම් නොකියාපූ එකී ඉඩම් එක්කෝ එයින් අයිතිවාසිකමක් ගණහැර දක්වන්ව නොයෙදුන සෑම ඉඩම් රජසන්තක ඉඩම් හැටියට උත්තාන්තේශ් අත්සන ඇති ලියවිල්ලකින් උත්තාන්තේ විසින් ප්‍රකාශ කරණ බව මෙයින් දැනගත යුතුයි.

ජේ. ජී. ශ්‍රේසර්,
විශේෂ මහත්වරයානන්තාන්තේශ්.

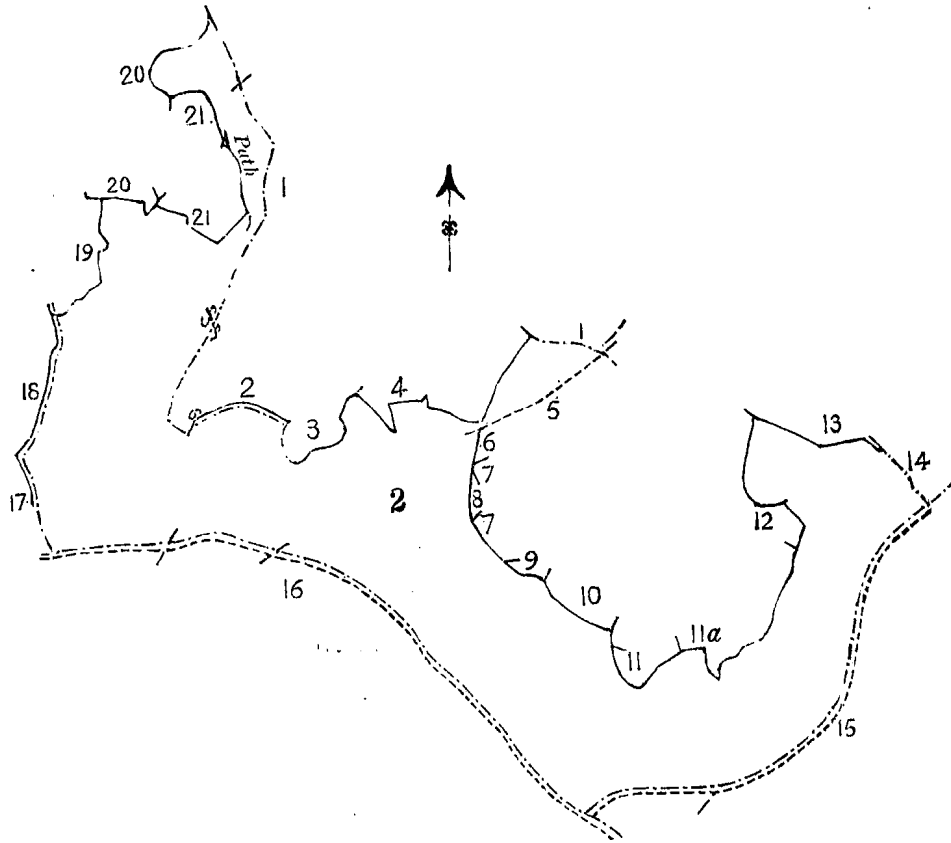
ඉඩම්වල තොරතුරු.

උච්ච පලාතට අයිති උඩුකිඳ කොට්ඨාසයේ දෙතිවිනිපලාතකෝරලේ කැන්දොලලු යන ගම පිහිටා තිබෙන මීට අමුතාපු සහතික සිතියම්වල පෙනීයන ඉමහි පහත දක්වන බිම්කවිටි, එනම් :—

I.

මුල් සිතියම 46.

බිම්කවිටිය.	ඉඩමේ නම.	බිම්තරම.
		අ. රූ ප.
2	අඹගහනුලයේ පහන, ගල්ගොඩ පහන කැන්දොලලේ හුලයේ පහන, මැද කඳුරේ පහන	130 2 25



Scale of 16 Chains to an Inch.

Situation : Kendagolla village in Dehiwinipalata korale.

Preliminary plan 46.

Lot.	Name of Land.	Extent. A. R. P.
2	Ambagahahelapatana, Galgodapatana, Kendagollehulahapatana, Medakandurepatana	130 2 25

Sheet M₁₋₉¹²

Surveyor-General's Office,
Colombo, July 3, 1903.

P. D. WARREN,
Assistant Surveyor-General.

Preliminary plan 46.

Lot.	Name of Land.	Lot.	Name of Land.
1	Edandupola village	12	Medakandurehena
2	Boralandekandura	13	Medakandurekele
3	Boralandেকে	14	Village limit of Yahala-arawa
4	Bogahawattehena	15	Footpath
5	Footpath	16	Do.
6	Kendagollehenyaya	17	Village limit of Kotaweraudagama
7	Waturemagatennewatuyaya	18	Kokatiyagaskandura
8	Waturemagatennehena	19	Nelligastennehena
9	Kudawehena	20	Medahenewatta
10	Kendagollewatuyaya	21	Kudugalapatana (P.P. 1046 3465)
11	Pillehulahahena		
11a	Part of Medahenewatta		

II.

Preliminary plan 46.

Lot.	Name of Land.	Extent. A. R. P.
12	Medakandurekele	1 0 0

and bounded as follows : on the north and east by the village limit of Yahala-arawa (Medakandura) ; on the south by Medakandurepatana belonging to Crown ; on the west by Medakandurehena claimed by Kendagolle Peruma and others.

මුල් සිතියම 46.

බිම්කට්ටිය.

ඉඩමේ නම.

බිම්තරම.

අ. ර. ප.

12 ... මැදකදුරේ කැලේ 1 0 0

මීට මාසිම්—උතුරට සහ නැගෙනහිරට සහලදැරවේ ගම්බද මැදකදුරේ; දකුණට රජසන්තක මැදකදුරේ පතනද; බස්නාහිරට කැන්දොලේලේ පරමා සහ නවත් අස පිහිටි අසිතිවාසිකම කියන මැදකදුරේ හේනද.

පිරිමපද්මා ඉලක්කම් 46.

නුංචි.

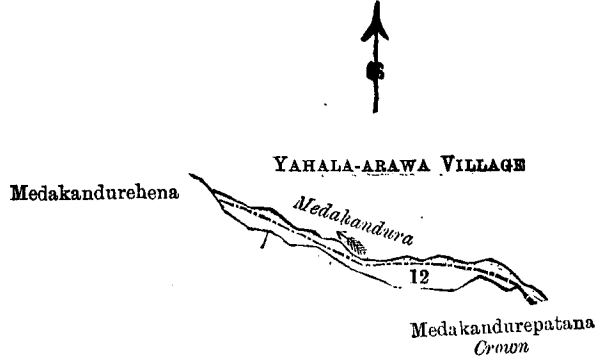
කාණියිනු පෙයාර්.

විෂාලය.

අ. ර. ප.

12 ... මෙතෙකුත්තරෙකෙලේ 1 0 0

ඈල, වැද්දුම් සිමුකුම්-පකල්ලුකුම් ඈල, (මෙතෙකුත්තර); මෙතෙකුත්තර-අරසාට්ටිකුම් මෙතෙකුත්තරෙකෙලේ; මෙතෙකුත්තරෙකෙලේ-මෙතෙකුත්තරෙකෙලේ; මෙතෙකුත්තරෙකෙලේ-මෙතෙකුත්තරෙකෙලේ; මෙතෙකුත්තරෙකෙලේ-මෙතෙකුත්තරෙකෙලේ.



Scale of 8 Chains to an Inch.

Situation : Kendagolla village in Dehiwinipalata korale.

Preliminary plan 46.

Lot.	Name of Land.	Extent.
		A. R. P.
12	Medakandurekele	1 0 0

Sheet M₁¹²₉

Surveyor-General's Office,
Colombo, July 3, 1903.

P. D. WARREN,
Assistant Surveyor-General.

III.

Preliminary plan 46.

Lot.	Name of Land.	Extent.
		A. R. P.
5	Boralandekele	1 1 30

bounded as follows : on the north by the Boralandekandura ; on the east by Bogahawattehena claimed by Udalandegedara Punchi Kira and others, Galgodapatana belonging to Crown ; on the south by Galgodapatana belonging to Crown ; on the west by Galgodapatana belonging to Crown.

මුල් සිතියම 46.

බිම්කට්ටිය.

ඉඩමේ නම.

බිම්තරම.

අ. ර. ප.

5 ... බොරලන්දේ කැලේ 1 1 30

මීට මාසිම්—උතුරට බොරලන්දේ කදුරේ; නැගෙනහිරට උඩලන්දේකෙදර පුන්විකිර සහ නවත් අස පිහිටි අසිතිවාසිකම කියන බොරලන්දේකෙදර හේනද, රජසන්තක ගල්ලොව පතනද; දකුණට රජසන්තක ගල්ලොව පතනද; බස්නාහිරට රජසන්තක ගල්ලොව පතනද.

පිරිමපද්මා ඉලක්කම් 46.

නුංචි.

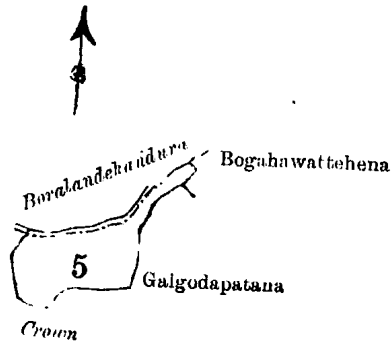
කාණියිනු පෙයාර්.

විෂාලය.

අ. ර. ප.

5 ... පොරලන්දේකෙලේ 1 1 30

ඈල වැද්දු-පොරලන්දේකෙදර; සිමුකුම්-උඩලන්දේකෙදර පුන්විකිර සහ බොරලන්දේකෙදර, අරසාට්ටිකුම් කලකොට්ටිකෙදර; මෙතෙකුත්තර-අරසාට්ටිකුම් කලකොට්ටිකෙදර; මෙතෙකුත්තර-අරසාට්ටිකුම් කලකොට්ටිකෙදර; මෙතෙකුත්තර-අරසාට්ටිකුම් කලකොට්ටිකෙදර.



Scale of 8 Chains to an Inch.

Situation : Kendagolla village in Dehiwinipalata korale.

Preliminary plan 46.

Lot.	Name of Land.	Extent. A. R. P.
5	Boralandekela	1 1 30
	Sheet M ₁₋₉ ¹²	

Surveyor-General's Office,
Colombo, July 3, 1903.

P. D. WARREN,
Assistant Surveyor-General.