

SUPPLEMENT

The Ceylon Government Gazette,

PART III.

FRIDAY, SEPTEMBER 4, 1903.

NOTICE UNDER THE WASTE LANDS ORDINANCES, 1897, 1899, AND 1900.

TAKE notice, that unless within three months from the 4th day of September, 1903, the persons, if any, who claim any interest in the lands hereinafter mentioned or in any one or more of such lands or to some interest therein, make claim in person or in writing to the said lands or any of them or to some interest therein to the Special Officer appointed under section 28 of "The Waste Lands Ordinances, 1897, 1899, and 1900." at his office at Hill House, Mutwal, Colombo:

Such Special Officer, in pursuance of the powers vested in him by the said Ordinances, will declare by writing under his hand that the said lands or such of them, as to which no claim has been made, are the property of the Crown.

J. G. FRASER,
Special Officer.

Description of Lands referred to.

The following lots situated in the village of Mirahawatta in the Dambawinipalata korale of the Udukinda division, in the Province of Uva, as described in the annexed certified tracings:—

I.

Preliminary plan 63.

Lot.	Name of Land.	Extent.		
		A.	R.	P.
1	Balatotaella	346	2	37
2	Ratalagollekele	3	1	10
6	Watabedda	1	2	30
15	Wediyakkaramandiyedeniya	0	0	26
16	Embillawelhulahepatana	1	1	22
26	Hapuwattegodapatana	0	1	4
		353	2	9

and bounded as follows: on the north and east by the Matille-oya; on the south by Hingurehena claimed by Gunaratne Bandar, a water-course, Galwattehena claimed by Dambawinne Kumarihami, Galwatta claimed by Kanappa Chetty, Galwattehena claimed by ditto, Galwattewattuyaya claimed by Dambawinne Kumarihami and others, Wakkumburehenyaya claimed by Alakola-arawe Appuhami and others, Gurukandurewattuyaya claimed by Gurukanduregedara Lokuappu and others, Wewattehenyaya claimed by Mirahawatte Punchi Banda and others, Alakola-arawewattuyaya claimed by Kanappa Chetty and others; on the west by the Gurukandura, a footpath, the village limit of Koskanuwa, (the Kosgahnkandura).

NOTE.—The following lots lying within the above boundaries are excluded from this notice, and their aggregate acreage, viz., 16 acres 2 roods and 30 perches, is not included in the acreage of 353 acres 2 roods and 9 perches given above:—

Preliminary plan 63.

Lot.	Name of Land.	Extent.		
		A.	R.	P.
3	Ratalagollehena	1	3	5
4	Udaratalagollekumbura	6	0	0
5	Udaratalagollehena	4	3	20
7	Dimbuldanduellekumbura	2	0	15
8	Dimbuldanduellehena	1	3	30
		16	2	30

මේ 1903 වසරේ සැප්තැම්බර් මස 4 වෙනි දින පටන් තුන්මාසයක් ඇතුළතදී මෙහි පහත දක්වන ඉඩම්වලට නොහොත් ඉන් එකකට නොහොත් වැඩිගණනකට යම් අයිතිවාසිකමක් තිබෙන යම් අයෙක් ඇත්නම් ඒ අය විසින් මුද්‍රාත්මකව වසර 1897, 1899 සහ 1900 ආඥාපනත්වල 28 වෙනි වගන්තියේ ප්‍රකාරයට පත්කරණු ලැබූ විශේෂ මන්ත්‍රීවරයානන්තාන් සේයේ කොළඹ මෝදර ස්ථාන කන්‍යෝරුවේදී උත්තරානන්තාන්ගේ ඉදිරිපිටට ඇවිත් පෙනීසිට හෝ ලියවිල්ලකින් එක් ඉඩම්වලට නොහොත් ඊට ඇති යම් කොටසකට කිසි අයිතිවාසිකමක් පෙන්වා සිටින්නට නොගෙදුනොත්, එක් විශේෂ මන්ත්‍රීවරයානන්තාන්ගේ ඉහත කී ආඥාපනත්වලින් ලැබී තිබෙන බලවල ප්‍රකාරයට, අයිතිවාසිකම් නොකියාපු එක් ඉඩම් එක්කෝ එසින් අයිතිවාසිකමක් ගෙනැවිත්ගන්නට නොගෙදුන සෑම ඉඩම් රජසන්තක ඉඩම් කැපීමට උත්තරාන් සේයේ අත්සන ඇති ලියවිල්ලකින් උත්තරාන් සේ විසින් ප්‍රකාශ කරණ බව මෙසින් දැනගත යුතුයි.

ජේ. ජී. ෆ්‍රේසර්,
විශේෂ මන්ත්‍රීවරයානන්තාන්ගේ.
Uva S.O. 197—1903

ஓய்வூதிய தகவல்.

புதிதான ஓய்வூதிய தகவல் தயார் செய்து கொடுக்கப்பட்டுள்ளதால் அதற்கான தகவல் கீழ்க்கண்டவாறு உள்ளது :-

I.

முல்லை மாவட்டம் 63.

விலைக்கட்டிடம்.	ஓய்வூதிய தகவல்.	நிமிடம்.
		ரூ. ப.
1 ...	புதிதான ஓய்வூதிய ...	346 2 37
2 ...	புதிதான ஓய்வூதிய ...	3 1 10
6 ...	புதிதான ஓய்வூதிய ...	1 2 30
15 ...	புதிதான ஓய்வூதிய ...	0 0 26
16 ...	புதிதான ஓய்வூதிய ...	1 1 22
26 ...	புதிதான ஓய்வூதிய ...	0 1 4
		353 2 9

மேல்கண்டவாறு—புதிதான ஓய்வூதிய தகவல் தயார் செய்து கொடுக்கப்பட்டுள்ளதால் அதற்கான தகவல் கீழ்க்கண்டவாறு உள்ளது :-

[ஓய்வூதிய தகவல் தயார் செய்து கொடுக்கப்பட்டுள்ளதால் அதற்கான தகவல் கீழ்க்கண்டவாறு உள்ளது :-]

முல்லை மாவட்டம் 63.

விலைக்கட்டிடம்.	ஓய்வூதிய தகவல்.	நிமிடம்.
		ரூ. ப.
3 ...	புதிதான ஓய்வூதிய ...	1 3 5
4 ...	புதிதான ஓய்வூதிய ...	6 0 0
5 ...	புதிதான ஓய்வூதிய ...	4 3 20
7 ...	புதிதான ஓய்வூதிய ...	2 0 15
8 ...	புதிதான ஓய்வூதிய ...	1 3 30
		16 2 30

1903 ம் ஆண்டு முதல் 1933 ஆண்டு வரையிலான காலத்தில் இலங்கை அரசாங்கத்தால் வழங்கப்பட்டிருக்கும் ஓய்வூதிய தகவல் கீழ்க்கண்டவாறு உள்ளது :-

ஜே. ஜி. பெரேரா,
முல்லை மாவட்டம் உத்தியோகஸ்தர்

சொல்லப்பட்ட காலங்களின் விவரம்.

ஓய்வூதிய தகவல் தயார் செய்து கொடுக்கப்பட்டுள்ளதால் அதற்கான தகவல் கீழ்க்கண்டவாறு உள்ளது :-

I.

பிரதமபட்டினம் இலக்கம் 63.

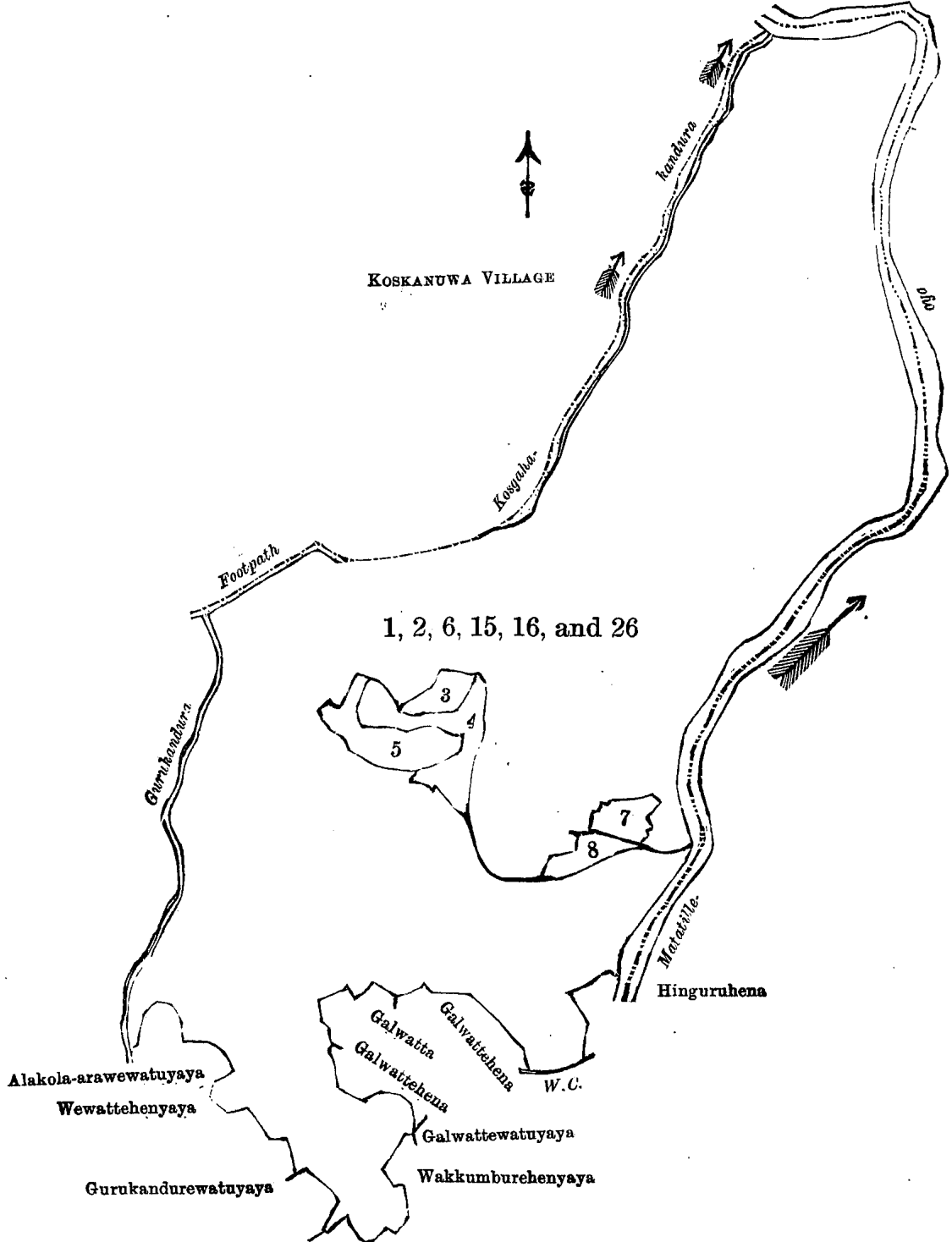
தகவல்.	காலத்தின் பெயர்.	விவரம்.
		ரூ. ப.
1 ...	புதிதான ஓய்வூதிய ...	346 2 37
2 ...	புதிதான ஓய்வூதிய ...	3 1 10
6 ...	புதிதான ஓய்வூதிய ...	1 2 30
15 ...	புதிதான ஓய்வூதிய ...	0 0 26
16 ...	புதிதான ஓய்வூதிய ...	1 1 2
26 ...	புதிதான ஓய்வூதிய ...	0 1 4
		353 2 9

மேல்கண்டவாறு—புதிதான ஓய்வூதிய தகவல் தயார் செய்து கொடுக்கப்பட்டுள்ளதால் அதற்கான தகவல் கீழ்க்கண்டவாறு உள்ளது :-

கந்தரேவத்துயாய, மிறகவத்தே புஞ்சிவண்டாவும் சிலபேர்களும் உரித்துபேசும் வேவத்தேகேயாய, கனப் பாசெட்டியும் சிலபேர்களும் உரித்துபேசும் அலக்கொலஅரூவேவத்துயாய; மேற்கு-குறுக்கந்தூர், அடியாடை, கொலக்கொலுடைய எல்லை, (கொலக்காக்கரூர்).

[குறிப்பு—சொல்லிய எலகைகளுக்குள்ளிதரய் இந்ன் கீழ் சொல்லப்படும் காணத்தணிகள் இந்த அறிக்கையிலிருந்து விலக்கினது, ஆக அளவு 16 ஏக்கர் 2 றா - 30 பர்சை மேற்சொல்லிய 353 ஏக்கர் 2 றா 9 பர்சை அளப்பினுட்படுத்தவில்லை];—

தண்டு.	காணியினது பெயர்.	பிரதமபடத்து இலக்கம் 63.	விசாலம். ஏ. றா. ப.
3	...	றட்டலகொல்லேனே	...
4	...	உறட்டலகொல்லேகும்புர	...
5	..	உறட்டலகொல்லேகேன	...
7	...	திம்புத்தண்டுஎல்லேகும்புர	...
8	...	திம்புத்தண்டுஎல்லேகேன	...
			16 2 30



Situation : Mirahawatta village in Dambawinipalata korale.

Preliminary plan 63.

Lot.	Name of Land.	Extent.	
		A.	R. P.
1	Balatotuella	346	2 37
2	Ratalagollekele	3	1 10
6	Watabedda	1	2 30
15	Wediyakkaramandiyedeniya	0	0 26
16	Embillawelhulapapata...	1.	1 22
26	Hapuwattagodapatana	0	1 4
<i>Lots excluded.</i>		353	2 9
3	Ratalagollehena	1	3 5
4	Udaratalagollekumbura	6	0 0
5	Udaratalagollehena	4	3 20
7	Dimbuldanduellekumbura	2	0 15
8	Dimbuldanduellehena	1	3 30
		16	2 30

Sheet M₃₄₋₄₂¹² and M₁₈₋₂₆¹²

Surveyor-General's Office,
Colombo, July 8, 1903.

P. D. WARREN,
Assistant Surveyor-General.

II.
Preliminary plan 63.

Lot.	Name of Land.	Extent.	
		A.	R. P.
34	Meeketiyeptana	83	1 26

and bounded as follows : on the north by the Galpottakandura, the Matetille-oya, on the east by a water-course, Masnawatta claimed by Dambawinne Kumarihami and others, a footpath, Meeketiya *alias* Mankadewattehena claimed by Dambawinne Kumarihami and others, Mankandewatta (T.P. 185,338), Mankandewattehena claimed by Dambawinne Kumarihami and others, the Matetille-oya ; on the south by the Karagahakandura ; on the west by a water-course, Kandakapapuellewatta claimed by Pallewela Heen Appu and others, a footpath, Morahelawattehena claimed by Mirahawatte Gunaratna Bandar and others, Morahelawatta claimed by ditto, Morahelawattehena claimed by Dehibedgedara Vidane, the Galpottuellekandura.

මුල් සිතියම 63.

විෂිෂ්ටය.	ඉඩම් නම.	විෂ්ඨතම.
		අ. රු. ප.
34	මීකේටියේපතන	83 1 26

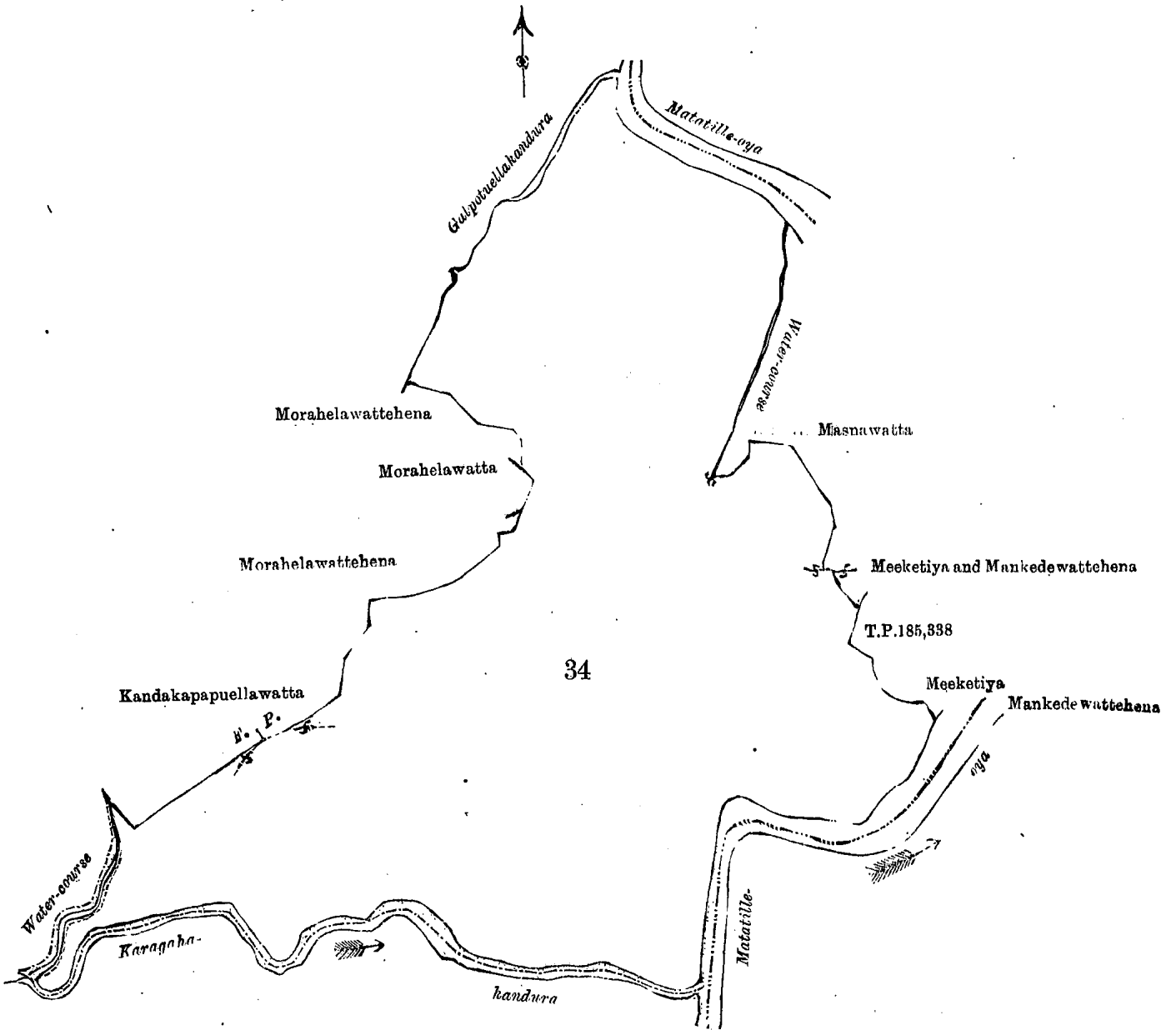
මේ මායිම—උතුරට ගල්පොත්තේකඳුරද, මාතුවිල්ලේමයද; නැගෙනහිරට වතුරබස්නාවක්ද, දඹවත්තේ කුමාරි කාමි සහ තවත් අය විසින් අයිතිවාසිකම් කියන මස්නාවක්ද, අඹපාරක්ද, දඹවත්තේ කුමාරි කාමි සහ තවත් අය විසින් අයිතිවාසිකම් කියන මත්කඩේවත්තේතෙන්නද, මත්කඩේවත්තද (T.P. 185,338), දඹවත්තේ කුමාරි කාමි සහ තවත් අය විසින් අයිතිවාසිකම් කියන මත්කඩේවත්තේතෙන්නද, මාතුවිල්ලේමයද; දකුණට කරගහකඳුරද; බස්නාඉරට වතුරබස්නාවක්ද, පල්ලේවෙලේ හින්අප්පු සහ තවත් අය විසින් අයිතිවාසිකම් කියන කන්දකපාපුල්ලේ වත්තද, අඹපාරක්ද, මිරහවත්තේ ගුණරත්න බන්ධාර සහ තවත් අය විසින් අයිතිවාසිකම් කියන මොරකෙලවත්තේ තෙන්නද, එම අය විසින් අයිතිවාසිකම් කියන මොරකෙලවත්තද, දෙසිබැද්දේගෙර විදුනේ විසින් අයිතිවාසිකම් කියන මොරකෙලවත්තේතෙන්නද, ගල්පොතුල්ලේකඳුරද.

பிரதமபடத்து இலக்கம் 63.

தகவல்.	காணியினது பெயர்.	விசாலம்.
		அ. ரூ. ப.
34	மீக்கேட்டியேப்பத்தன	83 1 26

எல்லை, வடக்கு-கல்ப்பொத்தேக்கந்தர, மாத்தெடிஸ்ஸேலைய ; கிழக்கு-நீர்வாய்க்கால், தம்பவின்னே குமாரிகாமியும் சிலபேர்களும் உரித்துபேசும் மஸ்னாவத்த, அடிபாறை, தம்பவின்னே குமாரிகாமியும் சிலபேர்களும் உரித்துபேசும் மீக்கேட்டிய அல்லது மனக்கடேவத்தேகேன, மனக்கடேவத்த (T.P. 185,338), தம்பவின்னே குமாரிகாமியும் சிலபேர்களும் உரித்துபேசும் மனக்கடேவத்தேகேன, மாத்தெட்டிஸ்ஸேலைய ; தெற்கு-கறகாக்கந்தர ; மேற்கு-நீர்வாய்க்கால், பல்லைவெல ஹின் அப்புவும் சிலபேர்களும் உரித்துபேசும் கந்தகப்பாப்புள்ளைவத்த, அடிபாறை, யிறகவத்தே குணரத்தன வண்டாறும் சிலபேர்களும் உரித்துபேசும் மொறஹைவத்தேகேன, மேற்சொல்லையர்கள் உரித்துபேசும் மொறஹைவத்த, தெனியெவத்தேகேற விதானை உரித்துபேசும் மொறஹைவத்தேகேன, சலப்பொத்தளல்லைக்கந்தர.

[For Tracing see page 5]



Scale of 8 Chains to an Inch.

Situation : Mirahawatta village in Dambawinipalata korale.

Preliminary plan 63.

Lot.	Name of Land.	Extent. A. R. P.
34	Meeketiye patana	83 1 26

Sheet M₃₄¹²—42

Surveyor-General's Office,
Colombo, July 8, 1903.

P. D. WARREN,
Assistant Surveyor-General.

III.

Preliminary plan 63.

Lot.	Name of Land.	Extent. A. R. P.
41	Ampitigodapatana	12 3 16

and bounded as follows : on the north by Hompolawelgodepatana (T.P. 158,248), a footpath ; on the east and south by Ratnayakalipotewattehenyaya claimed by Parana Walawwe Heen Banda and others ; on the west by Pallewelawatuyaya claimed by ditto, Mahawattewatuyaya claimed by W. R. B. Mirahawatte and others.

බිම්බවිටිය.	මුල් සිතියම 63.	බිම්බරම.
ඉඩම් නම.		අ. ර. ප.
41	අම්පිතිගොඩපතන	12 3 16

මේ මාසිම්—උතුරට කෝම්පොලවල්ගොඩපතනද (T.P. 158,248), අභිපාරක්ද ; නැගෙනහිරට සහ දකුණට පරණවලවිටිය නිස බන්ඩා සහ තවත් අය විසින් අසිතිවාසිකම් කියන රත්නායක උල්පොහෝ වත්තේන්ගොඩ ; බස් නාඉරට එම අය විසින් අසිතිවාසිකම් කියන පල්ලේවෙලවතුයාද, ඩබ්ලිව්. ආර්. කී. මිරහවත්තේ සහ තවත් අය විසින් අසිතිවාසිකම් කියන මහවත්තේවතුයාද.

பிரதமபடத்து இலக்கம் 63.

கூண்டு.

காணியினது பெயர்.

விசாலம்.

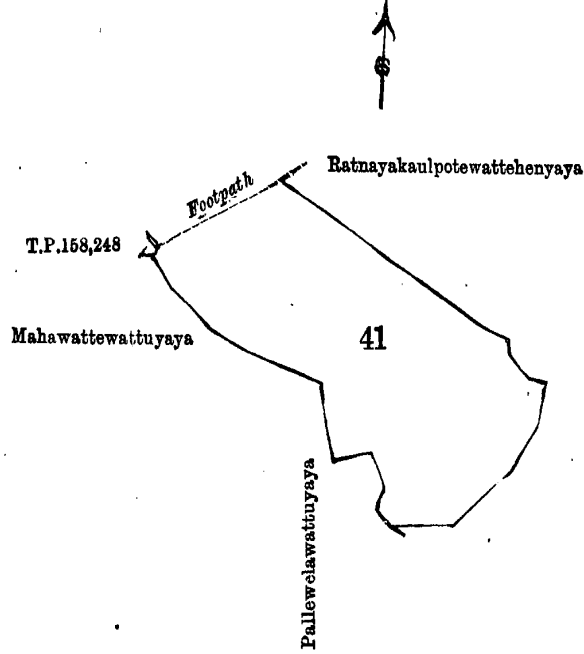
ஏ. ஸா. ப.

41

அம்பிபிட்டுகொடப்பத்தன ...

... 12 3 16

எல்லை, வடக்கு-ஹெம்ப்பொலவங்கொடேப்பத்தன (T.P. 158,248), அடிபாதை; கிழக்கும் தெற்கும்-
பறனவலவ்வே ஹின்வண்டாவும் சிலபேர்களும் உரித்துபேசும் றத்தாயக்க உல்பொத்தேவத்தேகேயாய;
மேற்கு-மேற்சொல்லியவர்கள் உரித்துபேசும் பல்லேவெவவத்தாயாய, டவ்ளிவு. ஆர். பி. மிரகவத்தேயும் சில
பேர்களும் உரித்துபேசும் மாவத்தேவத்தாயாய.



Scale of 8 Chains to an Inch.

Situation : Mirahawatta village in Dambawinipalata korale.

Preliminary plan 63.

Lot.	Name of Land.	Extent. A. R. P.
41	Ampitigodapatana	12 3 16

Sheet M₃₄₋₄₂¹²

Surveyor-General's Office,
Colombo, July 8, 1903.

P. D. WARREN,
Assistant Surveyor-General.