

சொல்லப்பட்ட காணிகளின் விவரம்.

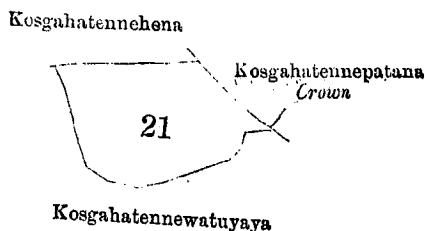
ஊவா மாகாணத்தின் உடிகிந்தை பகுதியில் தற்புவினிப்பலாத்தைக் கோறையைச்சேர்ந்த உடுப்பில்லேகமை என்னும் கிராமத்திலுள்ள இக்கீழ் சொல்லப்படும் காணித் துண்டுகள், அஃதாவது இத்தோடணத்துக்குறிக்கப்பட்டு உறுதிப்படுத்திய டாப்புகளில் விவரிக்கப்பட்டிருக்கின்றன :—

I.

பிரதமபடத்து இலக்கம் 62.

துண்டு.	காணியினது பெயர்.	விசாலம்.
21 ...	கொஸகாத்தென்னேப்பத்தன ...	ஏ. அ. ப. 3 0 39

எல்லை, வடக்கு-குன்றத்தன பண்டாவும் சிலபேர்களும் உரித்துபேசும் கொஸகாத்தென்னேகை ; கிழக்கு-அரசாட்சிக்குள்ள கொஸகாத்தென்னேப்பத்தன ; தெற்கும் மேற்கும்-வறம்மனகெதற டிங்கிரிபண்டாவும் சிலபேர்களும் உரித்துபேசும் கொஸகாத்தென்னேவத்துயாய.



Scale of 8 Chains to an Inch.

Situation : Udapeelagama village in Dambawinipalata korale.
Preliminary plan 62.

Lot.	Name of Land.	Extent. A. R. P.
21 ...	Kosgahatennepatana ...	3 0 39

Sheets M ¹²₃₃₋₄₁ and M ¹²₃₄₋₄₂

Surveyor-General's Office,
Colombo, July 3, 1903.

P. D. WARREN,
Assistant Surveyor-General.

II.

Preliminary plan 62.

Lot.	Name of Land.	Extent. A. R. P.
5a ...	Nugagaha-arawepatana ...	2 0 0

and bounded as follows : on the north by Malarawekumburuyaya belonging to Malarawegedara Siyatu and others ; on the east by Malarawewatta claimed by Weeral and others ; on the south by Usgalgodepatana belonging to Crown ; on the west by Malarawekumburuyaya belonging to Malarawegedara Siyatu and others.

මල් සිතියම 62.

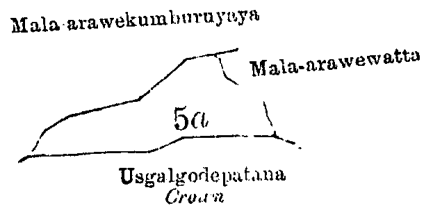
நிலைப்பெயர்.	ஓய்வெயர்.	நிலைப்பெயர்.	விவரம்.
5a ...	நுககாஅருவேப்பத்தன	ஏ. ர. ப. 2 0 0

மேல் மாகாணம்—புதுபுடி மல்அருவேகெதற சியாத்தாவும் சிலபேர்களுக்குமுடைய மல்அருவேகும்புதுயாய ; கிழக்கு-வீறெருபும் சிலபேர்களும் உரித்துபேசும் மல்அருவேவத்தன ; தெற்கு-அரசாட்சிக்குள்ள உஸ்கலகொடேப்பத்தன ; மேற்கு-மல்அருவேகெதற சியாத்தாவும் சிலபேர்களுக்குமுடைய மல்அருவேகும்புதுயாய.

பிரதமபடத்து இலக்கம் 62.

துண்டு.	காணியினது பெயர்.	விசாலம்.
5a ...	நுககாஅருவேப்பத்தன ...	ஏ. அ. ப. 2 0 0

எல்லை, வடக்கு-மல்அருவேகெதற சியாத்தாவும் சிலபேர்களுக்குமுடைய மல்அருவேகும்புதுயாய ; கிழக்கு-வீறெருபும் சிலபேர்களும் உரித்துபேசும் மல்அருவேவத்தன ; தெற்கு-அரசாட்சிக்குள்ள உஸ்கலகொடேப்பத்தன ; மேற்கு-மல்அருவேகெதற சியாத்தாவும் சிலபேர்களுக்குமுடைய மல்அருவேகும்புதுயாய.



Scale of 8 Chains to an Inch.

Situation : Udapeelagama village in Udukinda division of Dambawinipalata korale.
Preliminary plan 62.

Lot.	Name of Land.	Extent. A. R. P.
5a ...	Nugagaha-arawepatana ...	2 0 0

Surveyor-General's Office,
Colombo, July 3, 1903.

Sheet M₃₃-41

P. D. WARREN,
Assistant Surveyor-General.

III.
Preliminary plan 62.

Lot.	Name of Land.	Extent. A. R. P.
16 ...	Deekirillagaha-arawehenyaya ...	2 0 30

and bounded as follows : on the north by an ela ; on the east and south by Karagahakandurepatana belonging to Crown ; on the west by Wadagollewattuyaya claimed by Wadagollegedara Ukkuhami and others.

இல் சிவியல் 62.

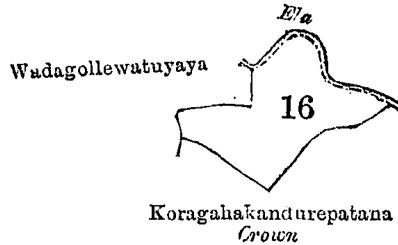
விவரம்.	விவரம்.	விவரம்.
16 ...	தீகிரிள்காஹாராவெனியா ...	2 0 30

இது மூலம்—புறநாடு அரசாங்கம்; உட்கொண்டூர் சிவியல் அமைந்த கரகாக்கந்துரேப்பத்தன; மேற்கு-வடகொல்லேகொண்டூர்; வடக்கு-எலை; கிழக்கு-மேற்கும்-அரசாங்கத்தின் கரகாக்கந்துரேப்பத்தன; மேற்கு-வடகொல்லேகொண்டூர் உட்கொண்டூர் வடகொல்லேகொண்டூர்.

பிரதமபட்டின இலக்கம் 62.

தண்டி.	காணியின் பெயர்.	விவரம்.
16 ...	தீகிரிள்காஹாராவெனியா ...	2 0 30

எலை, வடக்கு-எலை; கிழக்கும்-மேற்கும்-அரசாங்கத்தின் கரகாக்கந்துரேப்பத்தன; மேற்கு-வடகொல்லேகொண்டூர் உட்கொண்டூர் வடகொல்லேகொண்டூர்.



Scale of 8 Chains to an Inch.

Situation : Udapeelagama village in Dambawinipalata korale.
Preliminary plan 62.

Lot.	Name of Land.	Extent. A. R. P.
15 ...	Deekirillagaha-arawehenyaya ...	2 0 30

Surveyor-General's Office,
Colombo, July 3, 1903.

Sheet M₃₄-42

P. D. WARREN,
Assistant Surveyor-General.