



சொல்லப்பட்ட காணிகளின் விவரம்.

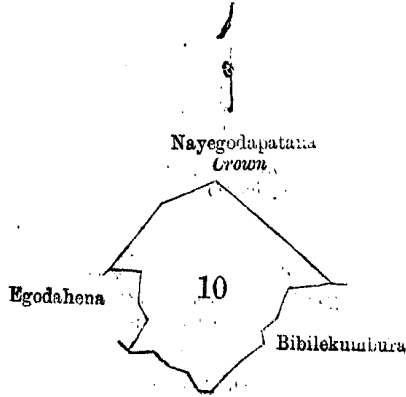
ஊவா மாகாணத்தின் உடுக்கிந்தை பகுதியில் தம்பவனிப்பலாத்தைக் கோறையைச்சேர்ந்த கறகஸ்தென்னெ என்னும் கிராமத்திலுள்ள இதன் கீழ் சொல்லப்படும் காணித்துண்டுகள், அஃதாவது இத்தோடணத்துக் குறிக்கப்பட்டு உறுதிப்படுத்திய டாப்புகளில் விவரிக்கப்பட்டிருக்கின்றன :—

I.

பிரதமபடத்து இலக்கம் 70.

துண்டு.	காணியினது பெயர்.	வீசாலம்.
		ஏ. ஊ. ப.
10	பிபிலகாவாப்பத்தன	4 1 34

எல்லை, வடக்கும் கிழக்கும்-அரசாட்சிக்குள்ள நாயகொடப்பத்தன ; தெற்கு-எம். அப்துல்கரீமும் சிலபேர்களுக்கு முடைய பிபிலேரும்புர ; மேற்கு-கறகஸ்தென்னெ மாகெதற இஸமாயில் உரித்துபேசம் என்கொடகேன.



Scale of 8 Chains to an Inch.

Situation : Karagastenna village in Dambawinipalata korale.  
Preliminary plan 70.

Lot.	Name of Land.	Extent.
		A. R. P.
10	Bibilagawapatana	4 1 34

Sheet M<sub>40</sub><sup>11</sup>-48

Surveyor-General's Office,  
Colombo, July 2, 1903.

P. D. WARREN,  
Assistant Surveyor-General.

II.

Preliminary plan 70.

Lot.	Name of Land.	Extent.
		A. R. P.
15	Dikulpatedoranda	1 1 30

and bounded as follows : on the north by the minor road to Haputale ; on the east by Peellegodapatana belonging to Crown (P.P. 1,058, P.P. 3,493) ; on the south by Dikulpotekumbura belonging to Crown, Dikulpotekumbura sold by Crown to Mohamadu Lebba (T.P. 183,082) ; on the west by Mahatennepatana belonging to Crown.

இச் சிதிரம் 70.

நிலைப்பெயர்.	ஒவ்வொரு நிலைப்பெயர்.	வீசாலம்.
		ஏ. ரூ. ப.
15	திகுல்படேரண்டா	1 1 30

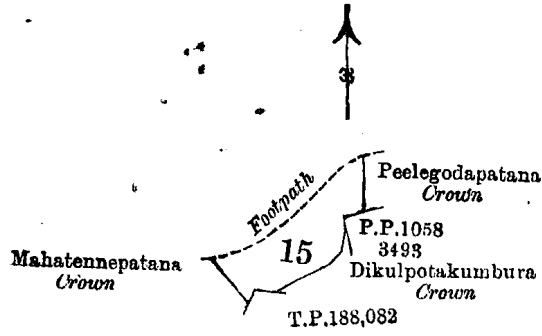
ஓர் மைசிலி—சுமார் கழகலேவ் ஓர் கழகலேவ் ; கறகஸ்தென்னெ ரகஸ்தென்னெ கீழ்க்கொடப்பத்தன P.P. 1,058 ; 3,493 ; தெற்கு-அரசாட்சிக்குள்ள திகுல்படேரண்டா, மகம்மதுலெவ்வகீக்கு அரசாட்சியாரால் விநியோகம் (T.P. 183,082) ; மேற்கு-அரசாட்சிக்குள்ள மஹத்தென்னெப்பத்தன.

பிரதமபடத்து இலக்கம் 70.

துண்டு.	காணியினது பெயர்.	வீசாலம்.
		ஏ. ஊ. ப.
15	திகுல்படேரண்டா	1 1 30

எல்லை, வடக்கு-ஹப்பத்தென்னெப்பத்தன கீழ்க்கொடப்பத்தன P.P. 1,058 P.P. 3,493 ; தெற்கு-அரசாட்சிக்குள்ள திகுல்படேரண்டா, மகம்மதுலெவ்வகீக்கு அரசாட்சியாரால் விநியோகம் (T.P. 183,082) ; மேற்கு-அரசாட்சிக்குள்ள மஹத்தென்னெப்பத்தன.

( 3 )



Scale of 8 Chains to an Inch.

Situation : Karagastenna village in Dambawinipalata korale.  
Preliminary plan 70.

Lot.	Name of Land.	Extent. A. R. P.
15	Dikulpotedaranda	1 1 30

Sheet M <sup>11</sup><sub>40-48</sub>

Surveyor-General's Office,  
Colombo, July 2, 1903.

P. D. WARREN,  
Assistant Surveyor-General.

III.

Preliminary plan 70.

Lot.	Name of Land.	Extent. A. R. P.
11	Egodahena	1 0 20

and bounded as follows : on the north and east by Bibilagawapatana claimed by Muna Abdul Rahiman ; on the south by Bibilekumbura belonging to M. Abdul Rahiman and others ; on the west by Nayegodapatana belonging to Crown.

මුල් සිතියම 70.

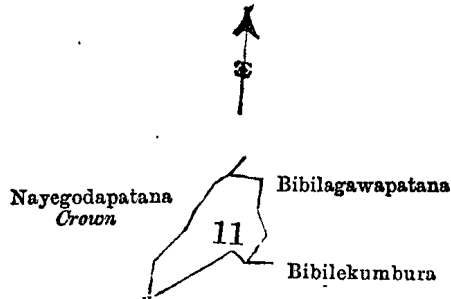
බිම්කට්ටිය.	ඉඩමේ නම.	බිම්තරම. අ. රු. ප.
11	එගොඩහේන	1 0 20

මෙම මායිම්—ඉතුරට සහ නැගෙනහිරට මනා. අබ්දුල් රහිමන් විසින් අසීර්වාසිකම් කිසිව බිම්ලාභයකටද ; දකුණට අ. ම. අබ්දුල් රහිමන්ට සහ තවත් අයට අසීර් බිම්ලාභයකටද ; බස්නාහිරට රජසන්නක නායකයාට සහයකර.

විරතමපද්ම මුලස්කම් 70.

තැන්ග.	කාණ්ඩිනම පෙයාර්.	විශාලය. අ. රු. ප.
11	එගොඩහේන	1 0 20

எல்க, வடக்கும் கிழக்கும்—மூல அப்துல் ரஹிமன் உரித்துபேசும் பிபிலகாவாப்பத்தன ; தெற்கு-எம். அப்துல் ரஹிமான் சிலபேர்களுக்குமுடைய பிபிலேகும்புர ; மேற்கு-அரசாட்சிக்குள்ள நாயகொடப்பத்தன.



Scale of 8 Chains to an Inch.

Situation : Karagastenna village in Dambawinipalata korale.  
Preliminary plan 70.

Lot.	Name of Land.	Extent. A. R. P.
11	Egodahena	1 0 20

Sheet M <sup>11</sup><sub>40-48</sub>

Surveyor-General's Office,  
Colombo, July 2, 1903.

P. D. WARREN,  
Assistant Surveyor-General.