

சொல்லப்பட்ட காணிகளின் விவரம்.

எவ்வாறாக... உடுக்கிவரை... மரபலாத கோமலையச்சேர்ந்த கிணிகமென்னும் கிராமத்தி...


I.

பிரதம படம் 19. விசாலம்.
காணித்துண்டு. காணியின் பெயர். ஏ. ஞா. ப.
7 ... மிரியகாஉல்பொத ... 1 1 12

எல்லை, வடக்கு கிழக்கு தெற்கு மேற்கும்—முடிக்குரிய மிரியஉல்பொதேபதன.



Miriagahaulpotapatana



Crown

Scale of 8 Chains to an Inch.

Situation : Kinigama village in Mahapalata korale.

Preliminary plan 19.

Table with columns: Lot, Name of Land, Extent. A. R. P.

Sheet M 53, 54, 61, 62

Surveyor-General's Office, Colombo, September 22, 1903.

P. D. WARREN, Assistant Surveyor-General.

II.

Preliminary plan 19.

Table with columns: Lot, Name of Land, Extent. A. R. P.

and bounded as follows: on the north by Tumbawelketiya sold by Crown (T.P. 59,733); on the east by Aswedumekumbura...

மூன்றாம் பிணிகம் 19.

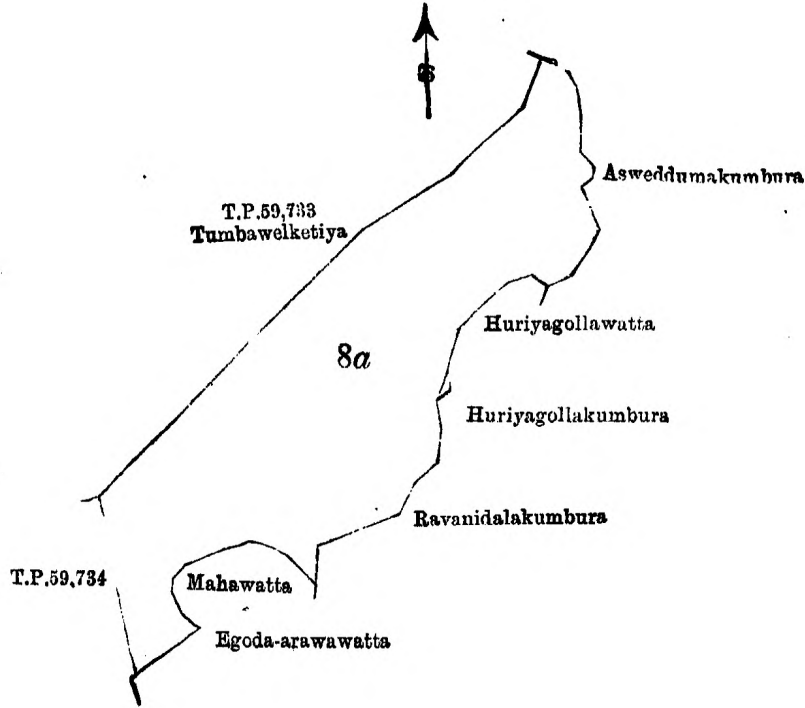
கிணிகப்பிணிகம். மூன்றாம் பிணிகம்.
8a ... கிணிகப் பிணிகம் ... 18 0 4

மேற்கு-செவ்வாய் பிணிகம் பிணிகம் வடுக்கிவரை (T.P. 59,733); மூன்று-எறபத்த கிணிகம்...

பிரதம படம் 19.

விசாலம்.
காணித்துண்டு. காணியின் பெயர். ஏ. ஞா. ப.
8a ... கிணிகப்பிணிகம் ... 18 0 4

எல்லை, வடக்கு-ஆசாட்சியாஸ்விற்ற தம்பவெல்கெற்றிய (T.P. 59,733); கிழக்கு-எறபத்த கிணிகம்...



Scale of 8 Chains to an Inch.

Situation : Kinigama village in Mahapalata korale.

Preliminary plan 19.

Lot.	Name of Land.	Extent. A. R. P.
8a	Kinigamapatana	18 0 4

Sheet M_{53, 54, 61, 62}¹²

Surveyor-General's Office,
Colombo, September 22, 1903.

P. D. WARREN,
Assistant Surveyor-General.

III.

Preliminary plan 19.

Lot.	Name of Land.	Extent. A. R. P.
36½	Wetabindakapalla	5 1 5

and bounded as follows : on the north by Pallewelewagura belonging to Egodagama Garuwa, Helawelewagura belonging to Medaperuwe Banda and others ; on the east by Pallemullekumbura belonging to Hudugalgodegedara Garuwa ; on the south by a Gansabhawa footpath ; on the west by Uguressagahahenakumbura claimed by Rupehingedara Ratta and others, Ulpote-arawa belonging to Taniswatte Kundu.

මුල් සිතියම 19.

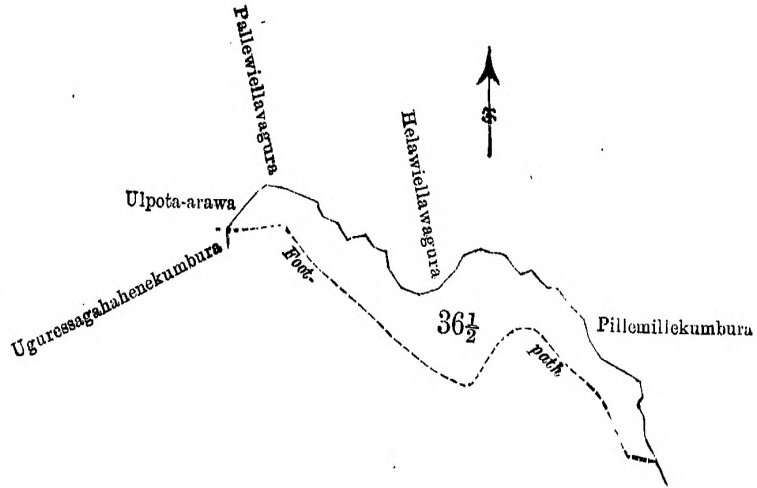
විමසවීම.	ඉඩමේ නම.	විමසරම. අ. රු. ප.
36½	වැට්ටිනිදකපල්ල	5 1 5

මීට මායිම්—උතුරට එගොඩගම ගරුවාව අසිනි පල්ලේවෙල්ලේ වෙලවගුරු, මැදපේරුවේ බන්ඩාව සහ නවත් අංච අසිනි කෙලවෙල්ලේ වගුරු ; නැගෙනහිරට හුදුගල්ගොඩොගුරු ගරුවාව අසිනි පල්ලේමුල්ලේ කුඹුරු ; දකුණට ගම්සලා පාරක්ද ; බස්නාගුරුව රුපේසින්ගෙරු රත්නා සහ නවත් අංච විසින් අසිනිවාසිකම් කියන ලදුරුසගම හේනේ කුඹුරු, නවිස්වත්තේ කුඹුවුට අසිනි උල්පොතේ අරවද.

ප්‍රථම පට්ටි 19.

කාණිඡුතය.	කාණියින් පෙරා.	විසාලය. අ. රු. ප.
36½	වත්තපිත්තපල්ල	5 1 5

ඈස්ස, වැට්ටි-ගෙදොකම කුඹුවාලයට පන්නේවෙලෙකුර, මෙතප්‍රෙහව පන්දාලුටුම මහ පෙරුණුමුකය ආරාමෙවෙලෙකුර ; සිමුණු-උතකල්ලෙකුර කුඹුවාලයට පන්නේමුණුමුකය ; මෙරුණු-කම්පා අභිපාතය ; මෙරුණු-ආපමුණුකුර තත්තාලුම මහපෙරුම උරුමයට පෙරුණුමුකය උරුමයට පෙරුණුමුකය, තනිස්වත්තේ මුණුමුකුරයට පන්නේවෙලෙකුර.



Scale of 8 Chains to an Inch.

Situation : Kinigama village in Mahapalata korale.
Preliminary plan 19.

Lot.	Name of Land.	Extent. A. R. P.
36 1/2	Vatabindikapalla	5 1 5

Surveyor-General's Office,
Colombo, September 22, 1903.

Sheet M 12
53, 54, 61, 62

P. D. WARREN,
Assistant Surveyor-General.

IV.

Preliminary plan 19.

Lot.	Name of Land.	Extent. A. R. P.
46	Weragalaweapatana	1 0 12

and bounded as follows : on the north by Weragalatennepatana belonging to Crown ; on the east by Beddearawa (T.P. 197,944) ; on the south and west by Weragalatennepatana belonging to Crown.

මුල් සිතියම 19.

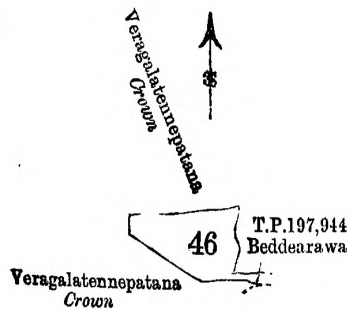
කිමකවිසිය.	ඉඩමේ නම.	විමිතරම. අ. රු. ප.
46	වේරගලවෙලේ පතන	1 0 12

මේ මාසිමි—උතුරට රජසන්තක වේරගලකැන්වේ පතනද ; නැගෙනහිරට බද්දේඅරව (T.P. 197,944) ; දකුණට සහ බස්නාහිරට රජසන්තක වේරගලකැන්වේ පතනද.

பிரதம படம் 19.

காணித்துண்டி.	காணியின் பெயர்.	விசாலம். அ. ரு. ப.
46	வேறகலவெபேதன	1 0 12

எல்லை, வடக்கே 5-முடிக்குரிய வேறகலதன்னேபதன ; கிழக்கு-பத்தராவ (T.P. 197,944) ; தெற்கும் மேற்கும் முடிக்குரிய வேறகலதன்னேபதன.



Scale of 8 Chains to an Inch.

Situation : Kinigama village in Mahapalata korale.
Preliminary plan 19.

Lot.	Name of Land.	Extent. A. R. P.
46 ...	Veragalavellepatana ...	1 0 12

Sheet M¹²_{53, 54, 61, 62}

Surveyor-General's Office,
Colombo, September 22, 1903.

P. D. WARREN,
Assistant Surveyor-General.

V.

Preliminary plan 19.

Lot.	Name of Land.	Extent. A. R. P.
57 ...	Galpottearepatana ...	4 0 17

and bounded as follows : on the north by Uduturakumbura belonging to Rupehingedara Ratta, Galpotteara, Naralandekumbura claimed by Egoda-arawe Binduwa and others ; on the east by Naralandagodapatana belonging to Crown (P.P. 3,093, 3,096) the Galpotte-ara ; on the south by Ulagalla-arawa belonging to Crown and claimed by Punchi Dingiriya and others ; on the west by Kudugalagodapatana belonging to Crown and an ela.

මල් සිතීම 19.

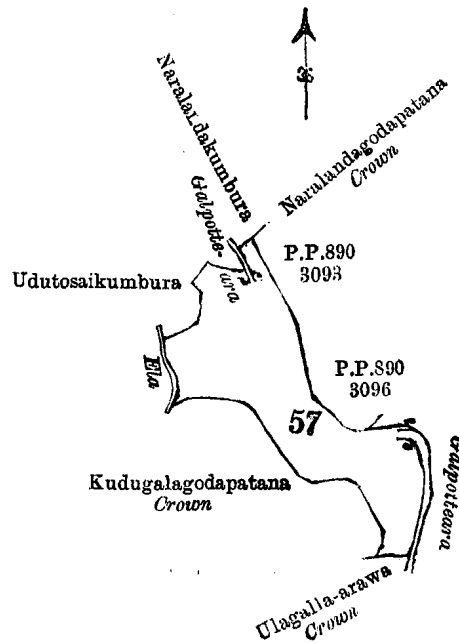
බිම්කවර්තය.	ඉඩමේ නම.	විමරණය. අ. ර. ප.
57 ...	ගල්පොත්තේ ආරේපතන ...	4 0 17

මේ මාසිම—ලකුරට රැළෙහිත්තෙර රත්තාව අසිති ලඩුකුරේ කුඹුරද, ගල්පොත්තේ ආරද, එයොඩ්දරමේ සිත් පලා සහ තවත් අය විසින් අසිතිවාසිකම් කිසික නාරලත්තේ කුඹුරද ; කුලකුරුට රජසත්තන නාරලත්තේ පලා තද (P.P. 890 සහ 890), ගල්පොත්තේ ආරද ; දකුණට පුංචි ඩින්ගිරියා සහ තවත් අය විසින් අසිතිවාසිකම් කිසික රජ සත්තන උලගල්ල අර්වද ; බස්නාලුරට රජසත්තන කුඹුරලගොඩ පහතද, ඇලත්ද.

විෂය පදය 19.

කාණි ත්තාණය.	කාණිත්තේ පෙරය.	විෂයය. අ. ර. ප.
57 ...	කල්පොත්තේ ආරේපතන ...	4 0 17

எல்லை, வடக்கு-தூபநிங்கேதர நத்தாவுடைய உடுதுறேகும்புற, கல்பொத்தேஜூற, ஏகொடகருவே பிசுதுவாவும் மறுபேரும் உரித்துபேசும் நாமலந்தேகும்புற ; கிழக்கு-முடிக்குரிய நாமலந்தகொடபதன (P.P. 890, 3,093, 3,096) கல்பொத்தேஜூற ; தெற்கு-முடிக்குரிய தம்புஞ்சி டிங்கிரியாவும் மறுபேரும் உரித்து பேசுவதுமான உலகல்லாறுவ ; மேற்கு-முடிக்குரிய குடுகலகொடபதனவும் வாய்க்கால் ஒன்றும்.



Scale of 8 Chains to an Inch.

Situation : Kinigama village in Mahapalata korale.
Preliminary plan 19.

Lot.	Name of Land.	Extent. A. R. P.
57 ...	Galpottearepatana ...	4 0 17

Sheet M¹²_{53, 54, 61, 62}

Surveyor-General's Office,
Colombo, September 22, 1903.

P. D. WARREN,
Assistant Surveyor-General.

VI.

Preliminary plan 19.

Lot.	Name of Land.	Extent.		
		A.	R.	P.
62	Waralwattedeniya	1	2	4

and bounded as follows : on the north by Waralwatta claimed by Waralwatta Kiriya (P.P. 1,102^{3,614}); on the east by Waralwattapatana belonging to Crown ; on the south by Kurundugollekumbura sold by Crown to Pallewatta Aruma (T. P. 170,052); on the west by Naralandegodapatana belonging to Crown (P.P. 890^{3,098} and 890^{3,092}), Waralwatta claimed by Waralwatta Kiriya (P. P. 1,102^{3,613}).

මුල් සිතියම 19.

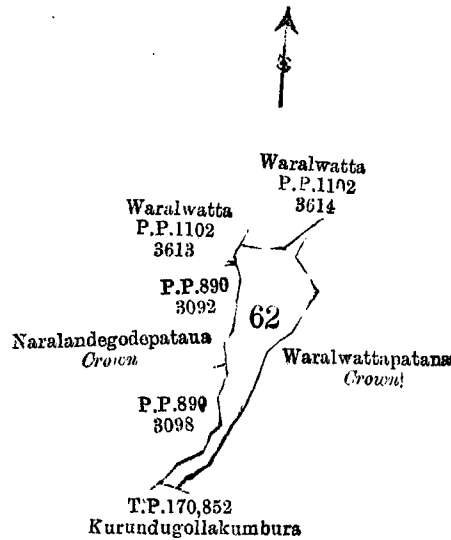
බිම්කවච්චය.	ඉඩමේ නම.	භිම්බරම.		
		අ.	රු.	ප.
62	වරල්වත්තේදෙනිය	1	2	4

මෙම මාසිම—උතුරට වරල්වත්තේ කිරියා විසින් අයිතිවාසිකම් කියන වරල්වත්තද (P.P. 1,102^{3,614}); නැගෙනහිරට රජසත්තක වරල්වත්තේ පතනද; දකුණට අනිච්ච විසින් පල්ලේවත්තේ අරුමාට විකුනාපු කුරුදුගොල්ලේ කුමුරුද (T.P. 170,052); බස්නාහිරට රජසත්තක තාරන්ලන්දේගොඩ පතනද (P.P. 890^{3,098} සහ P.P. 890^{3,092}), වරල්වත්තේ කිරියා විසින් අයිතිවාසිකම් කියන වරල්වත්තද (P.P. 1,102^{3,613}).

பிரதம படம் 19.

காணித்துண்டி.	காணியின் பெயர்.	விசாலம்.		
		அ.	ரூ.	ப.
62	வறல்வத்தேதெனிய	1	2	4

எல்லை, வடக்கு-வறல்வத்தே கிரியா உரித்துப்பேசும் வறல்வத்த (P.P. 1,102^{3,614}); கிழக்கு-முடிக்குரிய வறல்வத்தேபதன; தெற்கு-பல்லேவத்தே அறுமாவுக்கு அரசாட்சியால் விற்ற சுற்றுக்கொல்லேகும்புற (T.P. 170,052); மேற்கு-முடிக்குரிய நாரலந்தேகொடபதன (P.P. 890^{3,098}, P.P. 890^{3,092}), வறல்வத்தே கிரியா உரித்துப்பேசும் வறல்வத்த (P.P. 1,102^{3,613}).



Scale of 8 Chains to an Inch.

Situation : Kinigama village in Mahapalata korale.

Preliminary plan 19.

Lot.	Name of Land.	Extent.		
		A.	R.	P.
62	Waralwatadeniya	1	2	4

Sheet M 12
53, 54, 61, 62

Surveyor-General's Office,
Colombo, September 22, 1903.

P. D. WARREN,
Assistant Surveyor-General.

VII.
Preliminary plan 19.

Lot.	Name of Land.	Extent. A. R. P.
62a ...	Waralwattedeniya ...	0 3 5

and bounded as follows : on the north, east, and south by Waralwattepatana belonging to Crown ; on the west by Waralwatta claimed by Waralwatta Kiriya (P. P. 1,102, 3,614).

මුල් සිතියම 19.

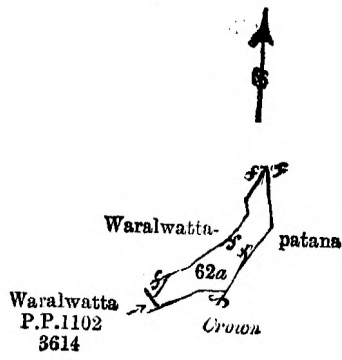
බිම්කථාව.	ඉඩමේ නම.	බිම්කරම. අ. රු. ප.
62a ...	වරල්වත්තේදෙනියා ...	0 3 5

මීට මායිම්—උතුරට, නැගෙනහිරට සහ දකුණට රාජසන්නක වරල්වත්තේ පවතද ; බස්නාහිරට වරල්වත්තේ කිරියා විසින් අයිතිවැසිකම් කියන වරල්වත්තද (P.P. 1,102, 3,614.)

ප්‍රථම පදම 19.

ආණ්ඩුකරු	ආණ්ඩුකරුගේ නම.	විෂාලය අ. රු. ප.
62a ...	වරල්වත්තේදෙනියා ...	0 3 5

ආණ්ඩු, වැටුප්පුරු සිමුපුරු පොත්පොත්-ආදිය වරල්වත්තේදෙනියා ; මෙහි-වරල්වත්තේ සිටියා වරල්වත්තේදෙනියා (P.P. 1,102, 3,614).



Scale of 8 Chains to an Inch.

Situation : Kinigama village in Mahapalata korale.

Preliminary plan 19.

Lot.	Name of Land.	Extent. A. R. P.
62a ...	Waralwattedeniya ...	0 3 5

Shee M 12
53, 54, 61, 62

Surveyor-General's Office,
Colombo, September 22, 1903.

P. D. WARREN,
Assistant Surveyor-General.

VIII.

Preliminary plan 19.

Lot.	Name of Land.	Extent. A. R. P.
86 ...	Ulpotawattahena ...	3 3 0

and bounded as follows : on the north by Gederagawa-arawa belonging to Egoda-arawegedara Binduwa, Egoda-arawewatta belonging to Egoda-arawegedara Dingiriya and others ; on the east and south by Galgedigawapatana belonging to Crown ; on the west by Galgedigawawatta belonging to Pallewattagedara Binduwa, Mahawatta belonging to ditto, Ulpotewatta belonging to Ganebedgedara Babanissa.

මුල් සිතියම 19.

බිම්කථාව.	ඉඩමේ නම.	බිම්කරම. අ. රු. ප.
86 ...	උල්පොතවත්තේදෙනියා ...	3 3 0

මීට මායිම්—උතුරට එගොඩදරාවේදෙනියා වින්දවාට අයිති ගෙදරගොඩ, එගොඩදරාවේදෙනියා වින්දවාට අයිති ගෙදරගොඩ, එගොඩදරාවේදෙනියා වින්දවාට අයිති එගොඩදරාවේදෙනියා වින්දවාට ; නැගෙනහිරට සහ දකුණට රාජසන්නක ගල්ගෙඩිගොඩා පවතද ; බස්නාහිරට වරල්වත්තේදෙනියා වින්දවාට අයිති ගල්ගෙඩිගොඩා වින්දවාට ; එම අසට අයිති මහවත්තද, ගනන් බැඳ්දෙනියා වින්දවාට අයිති උල්පොතේදෙනියා වින්දවාට.

பிரதம படம் 19.

காணித்துண்டு

காணியின் பெயர்.

விசாலம்

ச. அ. ப.

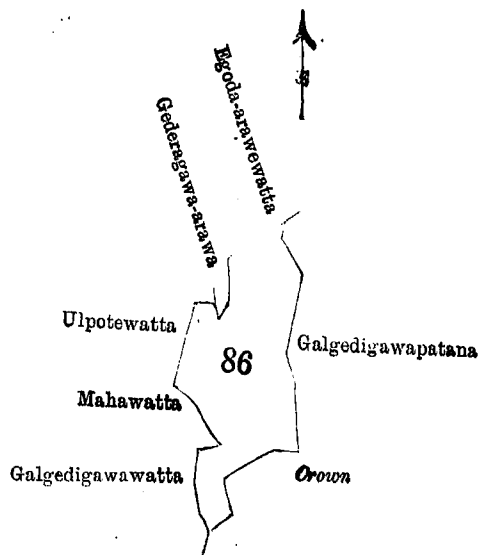
86

... உல்பொதவத்தேகேன ...

...

3 3 0

எல்லை வடக்கு-எகொடஅருவேகேதற பிந்துவாவுடைய கெதறகாவாஅருவ, எகொட அருவேகேதற டிங்கிரியாவுக்கும் மற்றவர்களுக்குமுடைய எகொடஅருவேவத்த; கிழக்குந் தெற்கும்-முடிக்குரிய கக்கெடி காவாபத்தன; மேற்கு-பல்வேவத்தேகேதற பிந்துவாவுடைய கக்கெடிகாவாவத்த, மேற்படியாருடைய மாவ த்த, கனேபத்தேகேதற பபானிசாவுடைய உல்பொதேவத்த.



Scale of 8 Chains to an Inch.

Situation : Kinigama village in Mahapalata korale.

Preliminary plan 19.

Lot.	Name of Land.	Extent. A. R. P.
86	Ulpotawattehena	3 3 0

Sheet M¹²_{53, 54, 61, 62}Surveyor-General's Office,
Colombo, September 22, 1903.P. D. WARREN,
Assistant Surveyor-General.

IX.

Preliminary plan 19.

Lot.	Name of Land.	Extent. A. R. P.
8	Thinigamapatana, Katugaha-arawegodapatana, Miriyagahapatana, Tumbawelketiyeapatana, Pinarawegodapatana, Mahaulpotapatana, Kalugallepatana, Kahatagahatennepatana, Wetahirepatana, Udagodapatana, Tattimalpolapatana, Galgedigawapatana, Damba-atugodapatana, Ampitigodapatana, Kudugalgodepatana, Waralwattepatana, Pallewelagodepatana, Welitennegodepatana, Wiragahatennepatana	1,341 0 0
22	Kahagollaulpota	0 1 20
22½	Kahalaraweulpotha	1 1 5
24½	Ulpothapatana	0 3 12
65	Kurundugolla	0 1 0
		1,343 2 37

and bounded as follows : on the north by the village limit of Palleperuwa, a footpath, Kammalawatta claimed by Kammalawattegedara Ukkunside, Godawatta claimed by Naina Mahamadu, Andaliaddawatta claimed by A. Keerala and belonging to Crown, Totapolakumbura claimed by M. Hudihami and others, Totapolakumburewatta claimed by Sago Mahamado and P. D. M. Appuhami, Dawata-attewatta claimed by Idame Banda Dawata-attakumbura claimed by K. Dingiri Manika and others, Galla-arawekumbura claimed by H. Kiri Heneya, Galla-arawewatta claimed by ditto, Budunnearawewatta claimed by S. V. Deonis Appuhami, Budunnearawa claimed by ditto, Kudagodapatana belonging to Crown, Deiyannekumbura claimed by Kataragam Dewale, Asvaddumakumbura claimed by Erabadde Kirala, Tumbawelketiya claimed by Meera Naina, Egoda-arawewatta claimed by G. Siyathu, late Arachchi, Egoda-arawa claimed by K. Migel Fernando, Kudagodawatta claimed by Dr. Atwell, Putanawatta claimed by A. Siyathu, Dankolakotuwa claimed by ditto, Boragahawatta claimed by M. Muttu Manika, Talgahawatta claimed by H. Muttu Manika, Diyakadawatta claimed by K. Manuel Fernando, Katapalawatta claimed by Karagalwatta Vidane, Uguressagahawatta claimed by K. Mahamadu Saiyadu, Urabaddawatta claimed by ditto, Batagastennewatta claimed by M. Kiri Banda Arachchi, Wadiwatta claimed by K. Idame Kiriwanti, Udaellawetta claimed by M. Siyathu and others, the Uda Peruwala, Dewalawatta claimed by Badulla temple, Galboda-arawa claimed by H. Kiri Heneya, the Kitalelle-oya, the Bin-oya, the Maha Ammune-ela, Kanda Arawa Nila belonging to Crown, Kandarawakumbura claimed by Idama Appuhami Gamarala, a footpath, Kanda-arawawatta claimed by Idama Appuhami Gamarala, an ela, Kanda-arawa belonging to Crown, Kanda-arawa (T.P. 161,081), Kande-arawa claimed by Idama Appuhamy Gamarala, Kanda-arawa Nila

belonging to Crown, the Maha Ammune-ela, Ketamillagahawatta claimed by Idama Punchirala, Kirimadugodawatta claimed by M. Siyatu and others, Hompalawatta claimed by Ambagahawela Puncheda, Ambagahawelawatta claimed by Huduhakura, Idurammia Dandugolawatta *alias* Kahagollaellapatana belonging to Crown, Dambagollakumbura claimed by Puncheda Banda Gamarala, Egodawelakumbura claimed by Hudua and others, the Ambagahakandura Wannipurakumbura claimed by Jambughahawatta Binduwa, Pillamullakumbura claimed by Kotuwegedera Kira, a water-course, Galkandearawa claimed by T. Baba and T. Hudua, Daulkarawatta claimed by D. Hudua, Mahawatta claimed by G. Garuwa and others, Jambughawatta claimed by J. Garuwa and others, Uguressagahawatta claimed by J. Kiribaba and others, a footpath, Pillamullakumbura claimed by R. Garuwa, Helawielawagura claimed by Idama Banda, Pahalawielawagura claimed by G. Kalinguwa, Ulpotakumbura claimed by ditto, the Kitalella-oya, Ulpota-arawa claimed by G. Kalinguwa, the Kitalella-oya, Apala-arawehena claimed by Kadir Kanni and belonging to Crown, Apala-arawa claimed by A. Mahini, Helauda-arawa claimed by U. Hudua and others, a footpath, Weragalatennapatana belonging to Crown, Bedda-arawa (T.P. 197,944), Weragalatennapatana belonging to Crown, Bedda-arawa (T.P. 197,944), (T.P. 197,945), Wikirillagodawatta claimed by G. Kalinguwa, Kudangawatta claimed by Vidane Sendi, Koskotta-arawa claimed by Vilitenne Kiriya and others, Wagura claimed by Kudangawatte Vidane, Kuranduwahawela (T.P.170,946), Welitennagodapatana belonging to Crown, an ela, Galpota-arapatana belonging to Crown, Ulagalalpota belonging to Crown, Illukarawahena claimed by J. Binduwa Illukarawawatta claimed by ditto, Paluwatta claimed by P. Danthuwa, Gahalagollawatta claimed by G. Puncheda and others, Tunniswatta claimed by T. Kirimenika, Kudugalgodawatta claimed by R. Garuwa, a footpath, Kadugalgodapatana belonging to Crown (P.P. 959 3,294), Kudugalgodapatana belonging to Crown (P.P. 888 3,084), Himbotuwela-arawa claimed by Medankara Unnanse, Pansalawatta claimed by ditto, Henapolalanda claimed by Asweddume Dingiri, Henapola-arawa claimed by Aruma, Chetty and others, Henapolalanda claimed by ditto, Henapolawatta claimed by Watahiri Binduwa, Henapolalanda claimed by Aruma Chetty and others, Wetihiriyapatana belonging to Crown (P.P. 972 3,332), Henapolalanda claimed by Aruma Chetty and others, Puranagedarawatta claimed by Purana Aruma and others, Helagodarawa claimed by Aruma Chetty, Balugollalandawatta claimed by B. Garuwa, Tennawatta claimed by T. Dingiria, Tunawatta claimed by T. Binduwa, Hikgahawatta claimed by Purana Aruma and others, Huriyagahawatta (T.P.82,506), Deiyannekumbura belonging to Kataragama Devale (T.P. 79,037), Atubendagodakumburuyaya claimed by Kataragama devale, Medapatana belonging to Crown, Dambagaha-arawa claimed by A. Kiriya, Medapatana belonging to Crown, Mahawatta claimed by Pallewatta Binduwa, Ulpotawattehena claimed by E. Babanisa, Egoda-arawewatta claimed by E. Dingiriya and others, Damba-ntugodapatana claimed by E. Mahinni and others, Meda-arawa claimed by ditto, Meda-arawawatta claimed by ditto, a footpath, Weliparawatta claimed by W. Binduwa, Weliparahena belonging to Crown, Hapugahamullakumbura claimed by Illukarawe Binduwa, Hapugahamullehena claimed by ditto, the Galpotta-ara, Illukarawepatana *alias* Jamanarngahawatta belonging to Crown, Kurundugollakumbura (T.P. 170,947), Kurundugollawatta claimed by Pallewatta Aruma, Kurundugollakumbura claimed by ditto, Waralwattadeniya belonging to Crown, Waralwatta belonging to Crown, Waralwattadeniya belonging to Crown, Waralwatta belonging to Crown, Pallawelahena claimed by A. Kiriya, Pallewelakumbura claimed by Pallewela Manika and others, Pallewelawatta claimed by ditto, Pallewelakumbura claimed by P. Kaluwa and others, the Kitulella-oya; on the east by the village limit of Helakitalla, a footpath, the village limit of Bambaragama; on the south by the village limit of Liangahawela (T.P. 150,806), the village limit of Gonamatawa, a bridal path to Koslanda, an old road, the village limit of Gonamutawa, (T.P. 158,055), the village limit of Gonamotawa; on the west by the village limit of Kabillawela, the Welbeddekanadura, the Bindunuwewa-oya, Tantiriyakumbura claimed by Sela Nacchiri, an ela, Tantiriyawatta claimed by Tepanis Appuhami, the Bindunuwewa-oya, the village limit of Kabbillawela, the main road from Bandarawela to Badulla, Galwaduawatta claimed by G. Menik Etena and others, Udaulpota belonging to Crown, Udaulpotawatta claimed by D. Gunalis Appuhamy and others, high road from Bandara-ela to Badulla, Udaulpotawatta claimed by D. Gunelis Appuhami, Galwadukumbura claimed by G. Menik Etena and others, Dambagaha-arawekumbura claimed by G. Malama and others, the village limit of Pallaperuwa, a footpath, the village limit of Palleperuwa, a footpath.

NOTE.—The following lots lying within the above boundaries are excluded from this notice, and their aggregate area 8 acres 2 roods and 31 perches is not included in the acreage of 1,343 acres 2 roods and 37 perches given above :—

Lot.	Name of Land.	Extent.	
		A.	R. P.
7	Meriyagahaulpotha	1	1 12
32	Dambagahakumbureaswanatha	1	2 30
33	Dambagahakumbura	1	2 30
34	Dambagahawatta	0	0 38
40	Deiyannekumbura	0	0 7
40A	Deiyannekumbura	0	0 25
40B	Do.	0	0 10
40C	Do.	0	0 12
49 1/2	Millapandurekumbura	0	0 6
49 3/4	Do.	0	0 2
T.P. 82,503	Dewiyanne or Viyalawagurekumbura	2	0 6
T.P. 170,945	Millapandurewagura	1	1 13
		8	2 31

ප්‍රථම ඡේදය 19.

බිම්කරවිස.	ඉඩමේ නම.	බිම්කරම.
		අ. රු. ප.
8	කිහිගම පහනද, කවුගහ අරාමේ ගොඩපහන, මීරිගහ පහන, දැමුවැල්කැපිටේ පහන, පින්නරාමේ ගොඩපහන, මකලප්පහ පහන, කළුපොළපහ පහන, කකටගහ කැන් ජෙ පහන, වැට්ටිපහ පහන, ලඛිගොඩ පහන, තව්විමල් පොහ පහන, ගල්ගෙඩිගොඩ පහන, දැමුවැල්කැපි පහන, අම්පිටිගොඩ පහන, කුඹුලප්පොහ පහන, වරල්වත්තේ පහන, පල්ලේවෙල ගොඩ පහන, වැලිකැන්තේ ගොඩ පහන, විරගහකැන්තේ පහන	1,341 0 0
22	කකගොල්ලේ උල්පොහ	0 1 20
22 1/2	කකඵලාමේ උල්පොහ	1 1 5
24 1/2	උල්පොහ පහන	0 3 12
65	කුරුදුගොල්ල	0 1 0
		1,343 2 37

මෙම මාසික—උතුරු පල්ලේපේරාමේ ගම්බද, අධිපාරකද, කම්මලවත්තේගෙදර උක්කුකුසිදේ විසින් අයිතිවාසිකම් කීසන කම්මලවත්තද, කෙසිනා මකමද විසින් අයිතිවාසිකම් කීසන ගොඩවත්තද, ආණ්ඩුවට අයිති ඒ. කිරල විසින් අයිති වාසිකම් කීසන අවිවාදීදේවත්තද, ඇම්. කුදුසාමි පහ තවත් අය විසින් අයිතිවාසිකම් කීසන ගොඩපොලකුඹුරද, සේගෝ මකමද සහ පී. ඩී. ඇම්. අප්පුසාමි විසින් අයිතිවාසිකම් කීසන ගොඩපොලකුඹුරේවත්තද, ඉඩමේබන්ධා විසින් අයිති වාසිකම් කීසන දව්වදේවත්තද, කේ. සිත්ඉරිමානිසා සහ තවත් අය විසින් අයිතිවාසිකම් කීසන ගල්ලුඅරමේවත්තද, එම්. කිරිසේනසා විසින් අයිතිවාසිකම් කීසන ගල්ලුඅරමේකුඹුරද, එම අය විසින් අයිතිවාසිකම් කීසන දව්වදේවත්තද, ඇස්. වි. දියෝනිස් අප්පුසාමි විසින් අයිතිවාසිකම් කීසන බුදුන්තේඅරමේවත්තද, එම අය විසින් අයිතිවාසිකම් කීසන බුදුන්තේඅරමද, රජසත්තක කුඩාගොඩපහනද, කතරගම දේවාලේ විසින් අයිතිවාසිකම් කීසන දෙසියන්තේකුඹුරද, එරබදදේකිරල විසින් අයිතිවාසිකම් කීසන අස්වැද්දමේකුඹුරද, මීරි ගෙඩිගොඩ විසින් අයිතිවාසිකම් කීසන දැමුවැල්කැපි ගද, ඒ. සිසාතු කිවුපු අරමේවිල විසින් අයිතිවාසි කීසන එගොඩඅරමේවත්තද, කේ. මෙගල් ප්‍රකාන්ද විසින් අයිතිවාසිකම්

කිසිදු ඒකාබද්ධවද, අවිචල් යෙදුමක් මගින් පිසීමේ අයිතිවාසිකම් කිසිදු කුඩා ගොඩවත්වනද, ඒ. සියාග පිසීමේ අයිතිවාසිකම් කිසිදු පනවනවත්වනද, එම අග පිසීමේ අයිතිවාසිකම් කිසිදු දන්කොලකොටුවද, ඇම්. මුතුමැනියා පිසීමේ අයිතිවාසිකම් කිසිදු බෙරගහවත්වනද, ඒම්. මුතුමැනියා පිසීමේ අයිතිවාසිකම් කිසිදු හල්ගහවත්වනද, කේ. මහලේ පුනාන්ද පිසීමේ අයිතිවාසිකම් කිසිදු දිගකඩවත්වනද, කරගල්වත්තේ පිටතේ පිසීමේ අයිතිවාසිකම් කිසිදු කටපල්වත්වනද, කේ. මහලේ සෙසියද පිසීමේ අයිතිවාසිකම් කිසිදු උගුරුසහගහවත්වනද, එම අග පිසීමේ අයිතිවාසිකම් කිසිදු උරුමදේවත්වනද, ඇම්. කිරිබත්වා ආරම්භිල පිසීමේ අයිතිවාසිකම් කිසිදු බටගස්නැන්තේවත්වනද, කේ. ඉඩමේ කිරිවත්ති පිසීමේ අයිතිවාසිකම් කිසිදු වාඩිවත්වනද, ඇම්. සියාතු සහ තවත් අග පිසීමේ අයිතිවාසිකම් කිසිදු උඩඇල්ලේවත්වනද, උඩපෙරුවඇලද, බදුල්ලේ දේවාලේ පිසීමේ අයිතිවාසිකම් කිසිදු දේවාලවත්වනද, එම්. කිරිගේනගා පිසීමේ අයිතිවාසිකම් කිසිදු ගජබොඩඅරවද, කිනල්ඇල්ලේමයද, බිත්මයද, මහඅමුතේඇලද, රජසත්තක කන්දඅරවනිලද, ඉඩමේ අප්පුහාමි ගමරල පිසීමේ අයිතිවාසිකම් කිසිදු කන්දේඅරවෙකුමුරද, අභිපාරන්ද, ඉඩමේ අප්පුහාමි ගමරල පිසීමේ අයිතිවාසිකම් කිසිදු කන්දඅරව වත්වනද, ඇලක්ද, රජසත්තක කන්දඅරවද කන්දඅරව (T.P. 161,081), ඉඩමේ අප්පුහාමි ගමරල පිසීමේ අයිතිවාසිකම් කිසිදු කන්දේඅරවද, රජසත්තක කන්දේඅරවහිලද, මහඅමුතේඇලද, ඉඩමේ පුංචිආල පිසීමේ අයිතිවාසිකම් කිසිදු කැටම්ප්ලගහවත්වනද, ඇම්. සියාතු සහ තවත් අග පිසීමේ අයිතිවාසිකම් කිසිදු කිරිමඩුගොඩවත්වනද, අමගහවෙල පුන්ද පිසීමේ අයිතිවාසිකම් කිසිදු හෝමිපොලවත්වනද, හුදකකුරා පිසීමේ අයිතිවාසිකම් කිසිදු අමගහවෙලවත්වනද, රාජසත්තක ඉදුරමේහාදකුමුරවත්වන නොහොත් කහගොල්ලඇල්ලේපනනද, පුන්විත්තවා ගමරල පිසීමේ අයිතිවාසිකම් කිසිදු දමගොල්ලේකුමුරද, හුදවා සහ තවත් අග පිසීමේ අයිතිවාසිකම් කිසිදු ඒකාබද්ධවෙලකුමුරද, අමගහකදුරද, ජම්බහ පත්තේ බිත්තුවා පිසීමේ අයිතිවාසිකම් කිසිදු වන්තිපුරකුමුරද, ගොඩවෙලදේවත්වන කිරි පිසීමේ අයිතිවාසිකම් කිසිදු පිල්ලුපිල්ල කුමුරද, වතුරබස්නාවත්වන, පි. බඩා සහ පි. හුදවා පිසීමේ අයිතිවාසිකම් කිසිදු ගල්කන්දේඅරවද, පී. හුදවා පිසීමේ අයිතිවාසිකම් කිසිදු කිසිදු දඩුල්ලකාරවත්වනද, ඒ. ගරුවා සහ තවත් අග පිසීමේ අයිතිවාසිකම් කිසිදු මහවත්වනද, පේ. ගරුවා සහ තවත් අග පිසීමේ අයිතිවාසිකම් කිසිදු ජම්බහවත්වනද, පේ. කිරිබඩා සහ තවත් අග පිසීමේ අයිතිවාසිකම් කිසිදු උගුරුසහගහ වත්වනද, අභිපාරන්ද, ආර්. ගරුවා පිසීමේ අයිතිවාසිකම් කිසිදු පිල්ලුපිල්ලකුමුරද, ඉඩමේ බත්වා පිසීමේ අයිතිවාසිකම් කිසිදු හෙලවිදුල්ලද, ඒ. කැලියුටා පිසීමේ අයිතිවාසිකම් කිසිදු පහලවිදුල්ලද, එම අග පිසීමේ අයිතිවාසිකම් කිසිදු උල් පොනකුමුරද, කිතුල්ඇල්ලේමයද, ඒ. කැලියුටා පිසීමේ අයිතිවාසිකම් කිසිදු උල්පොනඅරවද, කිනල්ඇල්ලේමයද, කාදිරි කන්ද පිසීමේ අයිතිවාසිකම් කිසිදු රාජසත්තක අපලඅරවෙහේනද, ඒ. මහිනි පිසීමේ අයිතිවාසිකම් කිසිදු අපලඅරවද, සුං. හුදවා සහ තවත් අග පිසීමේ අයිතිවාසිකම් කිසිදු හෙලඋඩඅරවද, අභිපාරන්ද, රාජසත්තක වේරගලකැන්තේපනනේ හේනද, බැද්දේඅරව (T.P. 197,944), රාජසත්තක වේරගලකැන්තේපනන, බැද්දේඅරව (T.P. 197,944 සහ T.P. 197,945), ඒ. කැලියුටා පිසීමේ අයිතිවාසිකම් කිසිදු විකිරිල්ලගොඩවත්වනද, පිටතේසෙසිද පිසීමේ අයිතිවාසිකම් කිසිදු කුඩන්ගොඩවත්වනද, වැලිකැන්තේ කිරියා සහ තවත් අග පිසීමේ අයිතිවාසිකම් කිසිදු අභිපාරන්ද, රාජසත්තක වේරගලකැන්තේපනනේ වත්තේ පිටතේ පිසීමේ අයිතිවාසිකම් කිසිදු වතුරද, කුරුදුවහවෙල (T.P. 170,946), රජසත්තක වැලිකැන්තේපනන වත්වනද, ඇලක්ද, රාජසත්තක ගල්පොත්තේආරේපනනද, රාජසත්තක උලගලඋල්ලේපනනද, පේ. බිත්තුවා පිසීමේ අයිතිවාසිකම් කිසිදු ඉඩක්අරවෙහේනද, එම අග පිසීමේ අයිතිවාසිකම් කිසිදු ඉඩක්අරවෙහේනද, පි. දන්තවා පිසීමේ අයිතිවාසිකම් කිසිදු පාළුවත්වනද, ඒ. පුන්වි සහ තවත් අග පිසීමේ අයිතිවාසිකම් කිසිදු ගහලුගොල්ලවත්වනද, පි. කිරිමැනියා පිසීමේ අයිතිවාසිකම් කිසිදු තුනිස්වත්වනද, ආර්. ගරුවා පිසීමේ අයිතිවාසිකම් කිසිදු කුඩුගල්ගොඩවත්වනද, අභිපාරන්ද, රාජසත්තක කුඩුගල්ගොඩවත්වනද (P.P. 3,294), රාජසත්තක කුඩුගල්ගොඩවත්වන (P.P. 888), මේධාකර උන්තාන්තේ පිසීමේ අයිතිවාසිකම් කිසිදු හිඩුබුල්ලේඅරවද, එම අග පිසීමේ අයිතිවාසිකම් කිසිදු පත්පලවත්වනද, අප්පුදුම් බිත්තිරි පිසීමේ අයිතිවාසිකම් කිසිදු හේනපොලලක්ද, ආරුම දේවිපි සහ තවත් අග පිසීමේ අයිතිවාසිකම් කිසිදු හේනපොලලක්ද, එම අග පිසීමේ අයිතිවාසිකම් කිසිදු හේනපොලලක්ද, වැටහිරේ බිත්තුවා පිසීමේ අයිතිවාසිකම් කිසිදු හේනපොලලක්ද, අරුමච්චි සහ තවත් අග පිසීමේ අයිතිවාසිකම් කිසිදු හේනපොලලක්ද, රාජසත්තක වේවිහිරිපේපනනද (P.P. 3,332), අරුමච්චි සහ තවත් අග පිසීමේ අයිතිවාසිකම් කිසිදු හේනපොලලක්ද, පුරනේ අරුමා සහ තවත් අග පිසීමේ අයිතිවාසිකම් කිසිදු පුරනේගෙදරවත්වනද, ආරුමච්චි පිසීමේ අයිතිවාසිකම් කිසිදු හේනපොලලක්ද, පී. ගරුවා පිසීමේ අයිතිවාසිකම් කිසිදු බඩගොල්ලක්දේවත්වනද, පි. බිත්තිරියා පිසීමේ අයිතිවාසිකම් කිසිදු නැන්තේවත්වනද, පි. බිත්තුවා පිසීමේ අයිතිවාසිකම් කිසිදු තුනවත්වනද, පුරනේ අරුමා සහ තවත් අග පිසීමේ අයිතිවාසිකම් කිසිදු හිත්ගහවත්වනද, හුරියගහ වත්වන (T.P. 82,506), කැනරගමදේවාලේට අයිති දෙසියත්තේකුමුරද (T.P. 79,037), කැනරගමදේවාලේට පිසීමේ අයිතිවාසිකම් කිසිදු අනුබන්දගොඩ කුමුරුගොඩද, රාජසත්තක මැදපනනද, එ. කිරියා පිසීමේ අයිතිවාසිකම් කිසිදු දමගහඅරවද, රාජසත්තක මැදපනනේහේනද, පල්ලේවත්තේ බිත්තුවා පිසීමේ අයිතිවාසිකම් කිසිදු මහවත්වනද, ඊ. බඩානියා පිසීමේ අයිතිවාසිකම් කිසිදු උල්පොනවත්තේහේනද, ඊ. බිත්තිරියා සහ තවත් අග පිසීමේ අයිතිවාසිකම් කිසිදු ඒකාබද්ධවත්වනද, එම අග පිසීමේ අයිතිවාසිකම් කිසිදු මැදඅරවද, එම අග පිසීමේ අයිතිවාසිකම් කිසිදු මැදඅරවෙහේනද, අභිපාරන්ද, බිබිලි. බිත්තුවා පිසීමේ අයිතිවාසිකම් කිසිදු වැලිපරවත්වනද, රාජසත්තක වැලිපරවත්වනද, ඉඩක්අරව බිත්තුවා පිසීමේ අයිතිවාසිකම් කිසිදු හපුගහමුල්ලේ කුමුරද, එම අග පිසීමේ අයිතිවාසිකම් කිසිදු හපුගහමුල්ලේහේනද, ගල්පොත්තආරද, රාජසත්තක ඉඩක්අරවේපනන නොහොත් ජමකාරත්හහවත්වනද, කුරුදුගොල්ලකුමුර (T.P. 170,947), පල්ලේවත්තේඅරුමා පිසීමේ අයිතිවාසිකම් කිසිදු කුරුදුගොල්ලේවත්වනද, එම අග පිසීමේ අයිතිවාසිකම් කිසිදු කුරුදුගොල්ලේකුමුරද, රාජසත්තක වල්ලවත්තේදෙහියද රාජසත්තක වල්ලවත්වනද, රාජසත්තක වල්ලවත්තේදෙහියද, රාජසත්තක වල්ලවත්වනද, ඒ. කිරියා පිසීමේ අයිතිවාසිකම් කිසිදු පල්ලේවෙලහේනද, පල්ලේවෙල මැනියා සහ තවත් අග පිසීමේ අයිතිවාසිකම් කිසිදු පල්ලේවෙලකුමුරද, එම අග පිසීමේ අයිතිවාසිකම් කිසිදු පල්ලේවෙලවත්වනද, පී. කඵවා සහ තවත් අග පිසීමේ අයිතිවාසිකම් කිසිදු පල්ලේවෙල කුමුරද, කිනල්ඇල්ලේමයද ; නැගෙනහිරට හෙලකිනල්ලේ ගම්ඉමද, අභිපාරන්ද, බඹරගම් ගම්ඉමද ; දකුණට ලිහන්ගහ වෙල ගම්ඉමද, T.P. 158,055, ගෝනාමුවාගේ ගම්ඉමද ; බස්නාහිරට කබිල්ලවෙල ගම්ඉමද, වලුබැද්දේකදුරද, බිදුනුවැටුමයද, සේලුකාච්චිරි පිසීමේ අයිතිවාසිකම් කිසිදු තන්තියාකුමුරද, ඇලක්ද, හෙපානිස් අප්පුහාමි පිසීමේ අයිතිවාසිකම් කිසිදු තන්තියාවත්වනද, බිදුනුවැටුමයද, කැබිල්ලවෙල ගම්ඉමද, බන්ධාරවෙලහිට බදුල්ලට සහ මහපාරද, ඒ. මැනිත්තවා සහ තවත් අග පිසීමේ අයිතිවාසිකම් කිසිදු ගල්වුඩුවත්වනද, රාජසත්තක උඩඋල්ලේපොනද, පී. ගුණලීස් අප්පුහාමි සහ තවත් අග පිසීමේ අයිතිවාසිකම් කිසිදු උඩඋල්ලේපොනවත්වනද, බන්ධාරවෙල හිට බදුල්ලට සහ මහපාරද, පී. ගුණලීස් අප්පුහාමි පිසීමේ අයිතිවාසිකම් කිසිදු උඩඋල්ලේපොනවත්වනද, ඒ. මැනිත්තවා සහ තවත් අග පිසීමේ අයිතිවාසිකම් කිසිදු ගල්වුඩුකුමුරද, ඒ. මලුවා සහ තවත් අග පිසීමේ අයිතිවාසිකම් කිසිදු දමගහඅරවෙකුමුරද, පල්ලේපෙරුවෙහේනද, අභිපාරන්ද, පල්ලේපෙරුවෙහේන ගම්ඉමද, අභිපාරන්ද.

[ඉහතකී මැනිම්වලට මැදිලි මෙහි පහත පදනමක්වෙත බිම්කවිටි මේ දත්තමෙන් අත්හැරිය වගක් ඒවායේ මුල් බිම් තරම වන අන්කර 8කුත් රුභි 2කුත් පර්චස් 31ක ඉහතකී අන්කර 1,343කුත් රුභි 2කුත් පර්චස් 37ක බිම්කරමේ අඩංගු නොවෙන වගක් මෙහි දැනගත යුතුයි.]

බිම්කවිටිය.	ඉඩමේ නම.	බිම්කරම.
		අ. රු. ප.
7	මේරියගහඋල්ලේපොන	1 1 12
32	දමගහකුමුරේ අප්පුහාමි	1 2 30
33	දමගහකුමුර	1 2 30
34	දමගහවත්ත	0 0 38
40	දෙසියත්තේකුමුර	0 0 7
40a	එම	0 0 25
40b	එම	0 0 10
40c	එම	0 0 12
49	මිල්ලපදරේකුමුර	0 0 6
49	එම	0 0 2
T.P. 82,503	දෙසියත්තේ නොහොත් විසලවතුර කුමුර	2 0 6
T.P. 170,945	මිල්ලේපදරේවතුර	1 1 13
		8 2 31

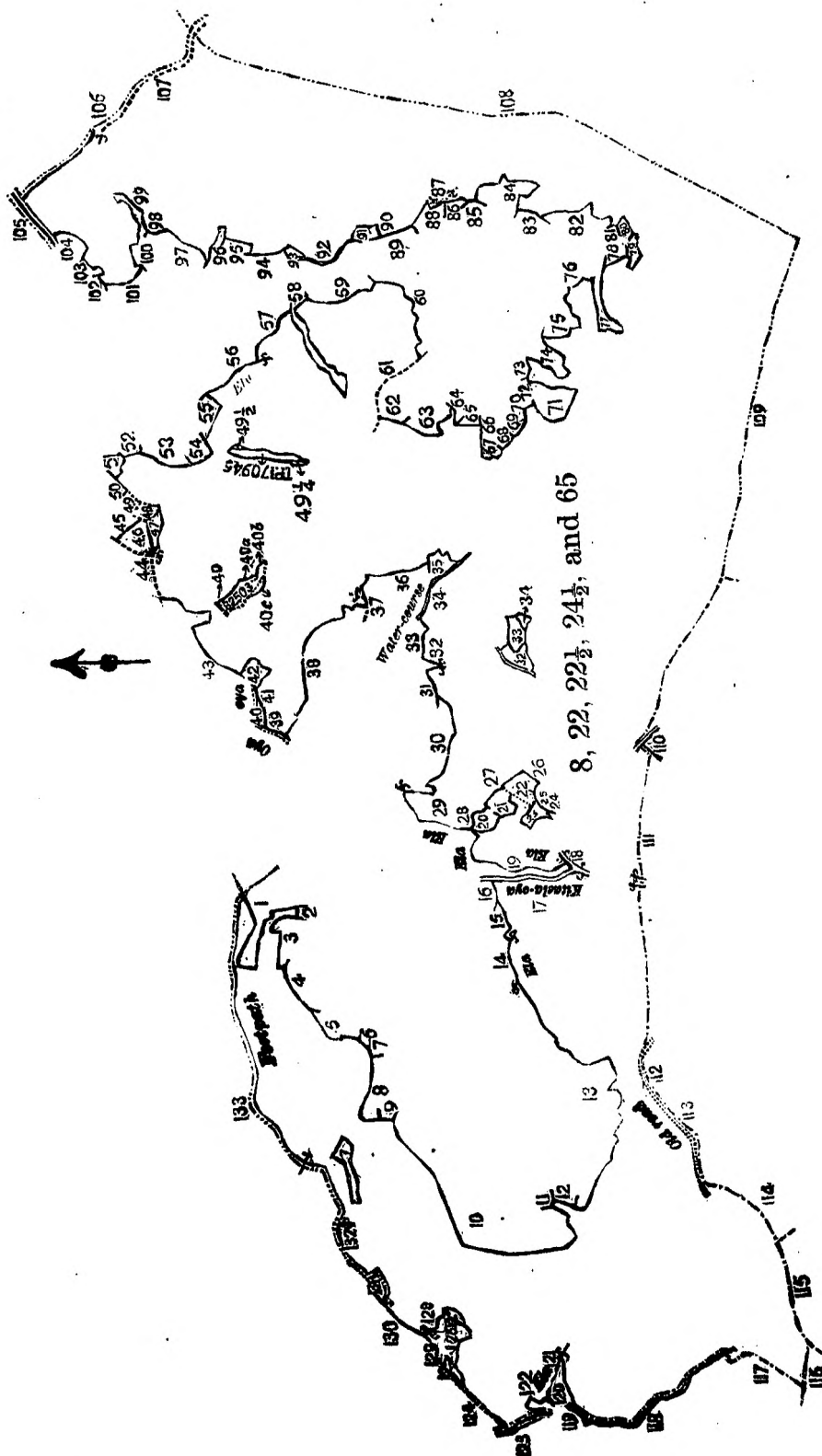
யும் மறுபேரும் உரித்துபேசும் கௌபொலலந்த, புளுன அறுமாவும் மறுபேரும் உரித்துபேசும் புளுனகெதர வத்தை, ஆறுமசெட்டி உரித்துபேசும் கெலகொடஅறாவ, பீ. கறுவா உரித்துபேசும் பலுகொல்லந்தவத்தை ரீ. டிங்கிரியா உரித்துபேசும் தென்னவத்தை, ரீ. விந்துவா உரித்துபேசும் துணுவத்தை, புளுன அறுமாவும் மறுபேரும் உரித்துபேசும் இக்காவத்தை, கூறியகாவத்தை (T.P. 82,506), கதிர்காமத்தேவாலயத்துக்குரிய தெய்யன்னேரும்புற (T.P. 79,037), கதிர்காமத்தேவாலயத்திற்காக உரித்துபேசும் அட்டுவந்தகொடரும்புறாய, முடிக்குரிய மெதபத்தன, ஏ. கிரியா உரித்துபேசும் தம்பகாஅறாவ, முடிக்குரிய மெதபத்தனகேன, பல்லேவத்தே விந்துவா உரித்துபேசும் மாவத்தை, ஈ. பபானிசா உரித்துபேசும் உல்பொத்தவத்தேகேன ஈ. டிங்கிரியாவும் மறுபேரும் உரித்துபேசும் எகொடஅறாவேவத்த, ஈ. மாகின்னியும் மறுபேரும் உரித்து பேசும் தம்பஅத்தகொடபத்தன, மேற்படியார் உரித்துபேசும் மெதஅறாவ, மேற்படியாரே உரித்துபேசும் மெதஅறாவேவத்தை, அடிப்பாறை, டபின்பு. பிந்துவா உரித்துபேசும் வெலிப்பறவத்தை, முடிக்குரிய வெல்ப பறகேன இறுக்கஅறவே விந்துவா உரித்துபேசும் அப்புசாமுல்லேகும்புற, மேற்படியார் உரித்துபேசும் அப் புசாமுல்லேகேன, கல்பொத்தகூற, முடிக்குரிய இன்றுக்கஅறவேபத்தன அல்லது சம்புநாறம்சாவத்தை, குறுந் துகொல்லகும்புற (T.P. 170,947), பல்லேவத்தேஅறுமா உரித்துபேசும் குறுந்துகொல்லவத்தை, இன்னுமவ ரு உரித்தாடும குறுந்துகொல்லகும்புற, முடிக்குரிய வறள்வத்தேதெனிய, முடிக்குரிய வறள்வத்தை, முடிக் குரிய வறளவத்தேதெனிய, முடிக்குரிய வறள்வத்தை, ஏ. கிரியா உரித்துபேசும் பல்லேவலகேன, பல்லே வெல மனிக்காவும் மறுபேரும் உரித்துபேசும் பல்லேவலகும்புற, மேற்படியார் உரித்துபேசும் பல்லேவெல வத்தை, பீ. கறுவாவும் மறுபேரும் உரித்துபேசும் பல்லேவெலகும்புற, கித்தல் அல்லது ஓய; கிழக்கு-ல கித்தல் வென்னுந் கிராம வெல்லை, அடிப்பாறை, பம்பறகமம் என்னுந் கிராம வெல்லை; தெற்கு-லியங்கா வெலை என்னுந் கிராம வெல்லை (T.P. 150,806,) கோனமொட்டாவ என்னுந் கிராம வெலை, கொல்லந்தைக்கு ப்போகும் ரேட்டு, பழைய ரேட்டு, கோனமொட்டாவ என்னுந் கிராம வெல்லை, (T.P. 158,055,) கோன மொட்டாவ என்னுந் கிராம வெல்லை; மேற்கு-கவில்லேவெல கிராம வெல்லை, வலப்பத்தேகந்தற, விந்து னுவவலுப, சேலநாச்சிறே உரித்துபேசும் தந்திரியாகும்புற, ரீரோடை, தெபானிஸ் அப்புசாமி உரித்துபே சும் தந்திரியாவத்தை, விந்துவவலுப, கவில்லெவெல கிராம எல்லை, வண்டாரவெலையிலிருந்த வதுளைக்குப் போகும் பெரிய ரேட்டு, ஜீ. மனிக்ளத்தனுவும் மறுபேரும் உரித்துபேசும் கல்வடுவத்தை, முடிக்குரிய உடஉல் பொத்த, டி. குணலிஸ் அப்புசாமியும் பறுபேரும் உரித்துபேசும் உடஉல்பொத்தவத்தை, வண்டாரவெலையிலி ருந்த வதுளைக்குப்போகும் பெரிய ரேட்டு, டி. குணலிஸ் அப்புசாமி உரித்துபேசும் உடஉல்பொத்தவத்தை, ஜீ. மனிக்ளத்தனுவும் மறுபேரும் உரித்துபேசும் கல்வடுகும்புற, ஜி. மலமாவும் மறுபேரும் உரித்துபேசும் தம்பகா அறவேகும்புற, பல்லேபேருவ வென்னுந் கிராம வெல்லை, அடிப்பாறை, பல்லேபேருவவென்னுந் கிராம வெல்லை அடிப்பாறை.

[கவனிப்பு.—மேற்சொல்லிய எல்லைகளுக்குட்பட்ட பின்வருந் காணித்துண்டுகள் இவ்வறிவித்தலினுட்பட வில்லை யென்பதையும், அவைகளின் விசாலமாகும் 8 ஏக்கர் 2 னூட் 31 பெட்சல மேற்சொல்லிய 1,343 ஏக்கர் 2 னூட் 37 பெட்சலகுகள் அடங்கவில்லை யென்பதையும் கவனிக்கவேண்டியது]:—

பிரதம படம் 19.

காணித் துண்டு.	காணியின் பெயர்.	விசாலம்.
		ஏ. னூ. ப.
7 ...	மேரியா உல்பொத்த ...	1 1 12
32 ...	தம்பகாகும்புறே அஸவனத்த ...	1 2 30
33 ...	தம்பகாகும்புற ...	1 2 30
34 ...	தம்பகாவத்த ...	0 0 38
40 ...	தெய்யன்னேரும்புற, ...	0 0 7
40a ...	ஹெ ...	0 0 25
40b ...	ஹெ ...	0 0 10
40c ...	ஹெ ...	0 0 12
49½ ...	யில்லபந்துறேகும்புற ...	0 0 6
49½ ...	ஹெ ...	0 0 2
T.P. 82,503 ...	தெய்யன்னே அல்லது வியலவகுறேகும்புற ...	2 0 6
T.P. 170,945 ...	யில்லபந்துறேவகுற ...	1 1 13
		<hr/>
		8 2 31

[For Tracing see page 13.]



Scale of 32 Chains to an Inch.

Situation : Kinigama village in Mahapalata korale.
Preliminary plan 19.

Lot.	Name of Land.	Extent. A. R. P.
8	Kinigamapatana	1,341 0 0
22	Kahagollaulpotha	0 1 20
22½	Kakaluaraweulpotha	1 1 5
24½	Ulpothapatana	0 3 12
65	Kurundugolla	0 1 0
		<hr/>
		1,343 2 37

Lot.	Name of Land.	Lots excluded.		Extent.	
		A.	R.	P.	P.
7	Meriyagahaulpotha	1	1 12
32	Dambagahakumbureassanatha	1	2 30
33	Dambagahakumbura	1	2 30
34	Dambagahawatta	0	0 38
40	Deiyannekumbura	0	0 7
40A	Do.	0	0 25
40B	Do.	0	0 10
40C	Do.	0	0 12
49½	Millepandurekumbura	0	0 6
49½	Do.	0	0 2
T.P. 82,503	Dewiyanne or Viyalawagurekumbura	2	0 6
T.P. 170,945	Millepandurewagura	1	1 13
				8	2 31

Sheets M_{53, 54, 61, 62}

Surveyor-General's Office,
Colombo, September 22, 1903.

P. D. WARREN,
Assistant Surveyor-General.

Lot.		Name of Land.		Reference to Boundaries.		Name of Land.	
1	...	Kammalawatta, Godawatta, Andaliaddawatta	...	44	...	Footpath	...
2	...	Totapolakumbura	...	45	...	Weragalatennapatana	...
3	...	Totapolakumburewatta, Dewata-atte-watta	...	46	...	Bedda-arawa (T.P. 197,944)	...
4	...	Dewata-attekumbura, Galla-arawekumbura	...	47	...	Weragalatennapatana	...
5	...	Galla-arawewatta, Budunnearawewatta	...	48	...	Bedda-arawa (T.P. 197,944)	...
6	...	Budunnearawa	...	49	...	Bedda-arawa (T.P. 197,945)	...
7	...	Kudagodapata	...	50	...	Wikirillagodawatta	...
8	...	Deiyannekumbura	...	51	...	Kudangawatta	...
7	...	Asweddumekumbura	...	52	...	Koskotta-arawa	...
10	...	Dombawelketiya	...	53	...	Wagura	...
11	...	Egoda-arawewatta	...	54	...	Kuranduwahawela (T.P. 170,946)	...
12	...	Egoda-arawa	...	55	...	Welitennagodapata	...
13	...	Kudagodawatta, Patanawatta, Dankolakotuwa, Boragahawatta, Talgahawatta, Diyakadawatta, Katapalawatta, Uguressagahawatta, Urabedde-watta, Batagastennewatta, Wadiwatta, Udaellawatta	...	56	...	Ela	...
14	...	Udaperuwa-ela	...	57	...	Galpota-arapatana	...
15	...	Dewalawatta	...	58	...	Ulagalaulpota	...
16	...	Galboda-arawa	...	59	...	Illukarawahena	...
17	...	Kitaela-oya	...	60	...	Illukarawawatta, Paluwatta, Gahalgollawatta, Tuniswatta, Kudugal-godawatta	...
18	...	Bin-oya	...	61	...	Footpath	...
19	...	Maha-amunaela	...	62	...	Kudugalgodapata P.P. 959	...
20	...	Kanda-arawanila	...	63	...	Do. P.P. 888	...
21	...	Kanda-arawakumbura	...	64	...	Do. P.P. 3,084	...
22	...	Footpath	...	65	...	Himbotuwela-arawa	...
23	...	Kanda-arawawatta	...	66	...	Pansalawatta	...
24	...	Ela	...	67	...	Henapolalanda	...
25	...	Kanda-arawa	...	68	...	Henapola-arawa	...
26	...	Do. (T.P. 161,081)	...	69	...	Henapolalanda	...
27	...	Do.	...	70	...	Henapolawatta	...
28	...	Kanda-arawanila	...	71	...	Henapolalanda	...
29	...	Maha-amunaela	...	72	...	Wetihiriyapatana P.P. 972	...
30	...	Ketamillagahawatta, Kirimadugodawatta, Hompalawatta, Ambagahawelawatta, Idurammiyadandugolawatta alias Kabagollapata	...	73	...	3,332	...
31	...	Dambagollakumbura, Egodawetakumbura	...	74	...	Henapolalanda	...
32	...	Ambagahakandura	...	75	...	Puranagederawatta	...
33	...	Wannipurakumbura, Pillamullakumbura	...	76	...	Helagada-arawa	...
34	...	Water-course	...	77	...	Balugollalandawatta, Tennawatta, Tunawatta, Hikgahawatta	...
35	...	Galkandearawa	...	78	...	Huriagahawatta (T.P. 82,506)	...
36	...	Daulkarawatta, Mahawatta, Jambughawatta, Uguressagahawatta	...	79	...	Deiyannekumbura (T.P. 79,037)	...
37	...	Footpath	...	80	...	Attubendagodakumburuyaya	...
38	...	Pillamullakumbura, Helawielawagura, Pahalawielawagura, Ulpottakumbura	...	81	...	Medapatana	...
39	...	Kitaela-oya	...	82	...	Dambagaha-arawa	...
40	...	Ulpota-arawa	...	83	...	Medapatana	...
41	...	Kitaela-oya	...	84	...	Mahawatta	...
42	...	Apala-arawehena	...	85	...	Ulpottawattahena	...
43	...	Apala-arawa, Helanda-arawa	...	86	...	Egoda-arawewatta	...
				87	...	Damba-attugodapata	...
				88	...	Meda-arawa	...
				89	...	Meda-arawewatta	...
				90	...	Footpath	...
				91	...	Footpath	...
				92	...	Weliparawatta	...
				93	...	Weliparahena	...
					...	Hapugahamullakumbura	...
					...	Hapugahamullahena	...
					...	Galpota-ara	...
					...	Illukarawepatana alias Jamanaragahawatta	...

Lot.	Name of Land.	Lot.	Name of Land.
94 ...	Kurundugollakumbura (T.P. 170,947)	117 ...	Village limit of Kabilawela
95 ...	Kurundugollawatta	118 ...	Walabaddakumbura
96 ...	Kurundugollakumbura	119 ...	Bindunuwewa-oya
97 ...	Waralwattadeniya	120 ...	Tantiriyakumbura
98 ...	Waralwatta	121 ...	Ela
99 ...	Waralwattedeniya	122 ...	Tantiriawatta
100 ...	Waralwatta	123 ...	Eindunuwewa-oya and village limit of Kabilawela
101 ...	Pallawelahena	124 ...	Main road from Bandarawela to Badulla
102 ...	Pallewelakumbura	125 ...	Galwaduwatta
103 ...	Pallewelawatta	126 ...	Udaulpota
104 ...	Pallewelakumbura	127 ...	Udaulpottawatta
105 ...	Kitulella-oya	128 ...	High road from Bandarawela to Badulla
106 ...	Village limit of Helakitalla	129 ...	Udaulpotawatta
107 ...	Footpath	130 ...	Galwadukumbura, Dambagaha-arawa-kumbura
108 ...	Village limit of Bambaragama	131 ...	Village limit of Palleparuwa
109 ...	Village limit of Liyangahawela	132 ...	Footpath
110 ...	T. P. 150,806	133 ...	Village limit of Palleparuwa and foot-path
111 ...	Village limit of Gonamotawa		
112 ...	Bridal path to Koslanda		
113 ...	Old road		
114 ...	Village limit of Gonamotawa		
115 ...	T.P. 158,055		
116 ...	Village limit of Gonamotawa		

List of Names of Land included in Lot 8.

Preliminary plan 19.

Lot.	Name of Land.	Lot.	Name of Land.
1 ...	Katugaha-arawegodapatana	10 ...	Tattimalpotapatana
2 ...	Miriyahapatana	11 ...	Galgedigawapatana
3 ...	Tumbawelketiyepatana	12 ...	Damba-attugodapatana
4 ...	Pinarawegodepatana	13 ...	Ampitigodapatana
5 ...	Mahaulpotapatana	14 ...	Kudugalgodepatana
6 ...	Kalugollettepatana	15 ...	Waralwattepatana
7 ...	Kahalagahatennepatana	16 ...	Pallewelagodepatana
8 ...	Wetihirepatana	17 ...	Welitennogodepatana
9 ...	Udagodapatana	18 ...	Weeragahatennepatana

Surveyor-General's Office,
Colombo, September 22, 1903.

P. D. WARREN.
Assistant Surveyor-General.