

SUPPLEMENT

TO

The Ceylon Government Gazette,

PART III.

FRIDAY, OCTOBER 16, 1903.

NOTICE UNDER THE WASTE LANDS ORDINANCES OF 1897 TO 1903.

TAKE notice, that unless within three months from the 16th day of October, 1903, the persons, if any, who claim any interest in the lands hereinafter mentioned or in any one or more of such lands, make claim in person or in writing to the said lands or any of them or to some interest therein to J. G. Fraser, Esq., Special Officer appointed under section 28 of "The Waste Lands Ordinances, 1897, 1899, 1900, and 1903," at his office at Hill House, Mutwal, Colombo :

Such Special Officer, in pursuance of the powers vested in him by the said Ordinances, will declare by writing under his hand that the said lands or such of them, as to which no claim has been made, are the property of the Crown.

J. G. FRASER,
Special Officer.

Description of Lands referred to.

The following lots situated in the village of Kinigama in the Mahapalata korale of the Udukinda division, in the Province of Uva, as described in the annexed certified tracings :-

I.

Preliminary plan 19.

Lot.	Name of Land.	Extent.
54	Welitennewattehena	2 2 32

and bounded as follows : on the north by Welitennewatta claimed by Welitennegedara Kiriya, Uda-arawa, Welitennokumbura claimed by Rupihingedara Ratta ; on the east by the Galpotte-ara : on the south by Uduwarekumbura claimed by Rupihingedara Ratta ; on the west by an ela.

මේ 1903 ක්වූ ඔක්තෝම්බර් මස 16 වෙනි දින පටන් කුන්මාසයක් ඇතුළතදී මෙහි පහත දක්වන ඉඩම් වලට නොහොත් ඉන් එකකට නොහොත් වැඩිගණනකට යම් අයිතිවාසිකමක් තිබෙන යම් අයෙක් ඇත්නම් ඒ අය විසින් මුද්‍රිත සම්බන්ධ වම් 1897, 1899, 1900 සහ 1903 ආඥපණ්වල 28 වෙනි වගන්තියේ ප්‍රකාරයට පත්කරණු ලැබූ විශේෂ මහත්මියරයානන් නාන්සේගේ කොලම මෝදර සිල් අවුස් කන්තෝරුවේදී ජේ. ජී. ෆ්‍රේසර් උන්නාන්සේගේ ඉදිරිපිටට ඇවිත් පෙනී සිට හෝ ලියවිල්ලක් ලියවීමට නොහොත් ඊට ඇති යම් කොටසකට කිසි අයිතිවාසිකමක් පෙන්වා සිටින්නට නොසෙදුනොත්, එකී විශේෂ මහත්මියරයානන් නාන්සේගේ ඉහත කී ආඥපණ්වලින් ලැබී තිබෙන බල වල ප්‍රකාරයට, අයිතිවාසිකම් නොකියාපූ එකී ඉඩම් එක්කෝ එකී අයිතිවාසිකමක් ගෙණුකර දක්වන්නට නොසෙදුන සෑම ඉඩමක් ඊට අයිතිව පවතින අයට උන්නාන්සේගේ අත්සන ඇති ලියවිල්ලකින් උන්නාන්සේ විසින් ප්‍රකාශකරණ බව මෙයින් දැනගත යුතුය.

ජේ. ජී. ෆ්‍රේසර්,
විශේෂ මහත්මියරයානන් නාන්සේගේ.

ඉඩම්වල තොරතුරු.

උතුරු පලාතට අයිති උඩුකිඳ කොට්ඨාසයේ මහපලාතකෝරලේ කිහිගම සහ ගම පිහිටා තිබෙන මීට අමුතාපු සහතික සිතියමවල පෙනීයන මෙහි පහත දක්වන සිමකවිටි, එනම්:-

I.

මුල් සිතියම 19.

බිම්කවිටිය.	ඉඩමේ නම.	බිම්තරම.
54	වැලිනැන්තේවත්තේගේග	2 2 32

මීට මාසිමි-උතුරු වැලිනැන්තේගේගේ කිරියා විසින් අයිතිවාසිකම් කියන වැලිනැන්තේවත්තේගේ උඩුකරුවේ, රූපහිත්ගේගේ රහතා විසින් අයිතිවාසිකම් කියන වැලිනැන්තේකුඹුරේ; නැගෙන ඉරට ගල්පොත්තේගේගේ; දකුණට රූපහිත්ගේගේ රහතා විසින් අයිතිවාසිකම් කියන උඩුකරුවේ කුඹුරේ; බස්නෙහිගේගේ ඇලක්ද.

1903 ம் ஆண்டு-த்த ஐப்பசி 16 த் தேதியிலிருந்து மூன்று மாசத்திற்குள்ளாக இதன் கீழ் விவரித்திருக்கும் காணிகளை அல்லது அக்காணிகளை வெவ்வேறையும் குறித்து உரித்துப்பெசுவோர்கள் யாருமிருந்தால், அவர்கள் 1897, 1899, 1900, 1903 ம் வருஷ பாழான காணிச் சட்டங்களின் 28 ம் பிரிவின்படி ஏற்படுத்திய குறிப்பான உத்தியோகஸ்தர் மெஸ. ஜே. ஜி. பெர்ஸர் முன்பாக கொழும்பு முகத்துவாரம் கில் அலுஸ அவரது கந்தோரில் முகாமுகமாய் அல்லது எழுத்து மூலமாய் தெரிபட்டு மேற்படி காணிகளை அல்லது அவற்றி் வெளையும் குறித்து யாதும் உரிமை அல்லது உடத்தை காண்பியாதிருந்தால், மேற்சொல்லிய குறித்த உத்தியோகஸ்தர் சொல்லப்பட்ட கட்டணச்சட்டங்களினால் தமக்குக் கொடுத்திருக்கும் தத்துவங்களைக்கொண்டு தன கையொப்பமிட்டு எழுத்து மூலமாய் சொல்லப்பட்ட காணிகளை அல்லது அவைகளின் உரித்தைப் பேசப்படாதவற்றை முடிக்குரிய ஆதனமென்று வெளியரங்கப்படுத்துவார்.

ஜே. ஜி. பெர்ஸர்,
விசேஷ உத்தியோகஸ்தர்.

காணிகளின் விவரம்.

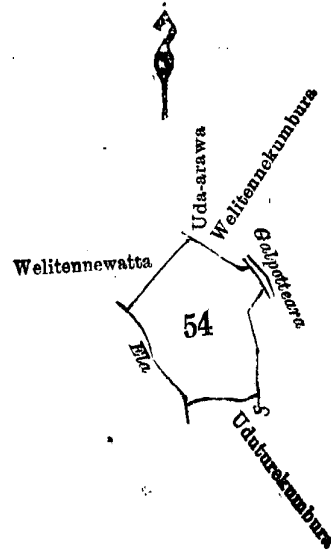
ஊவா மாகாணம் உட்கிந்தைப்பகுதியில் மாலபாத்தைக் கோரணயைச்சேர்ந்த கினிகம மென்னும் கிராமத்தினுள்ள இத்துடனணத்திருக்கும் உறுதிப்படுத்திய படப்பிரதிகளிற் காணப்படுங் பின்வருங் காணித்துண்டுகள் :—

I.

பிரதம படம் 19.

காணித்துண்டு.	காணிப்பேர்.	விசாலம்.
		ஏ. அ. ப.
54 ...	வலித்தென்னேவத்தேகேன ...	2 2 32

எல்ல, வடக்கு-வலித்தென்னேகேதற கிரியா வென்பவ னுரித்துப்பேசும் வலித்தென்னேவத்தை, உடக்கு, அப இங்கேதற மத்தா உரித்துப்பேசும் வலித்தென்னேகும்புர; கழக்கு-கல்பொத்தேஜற; தெற்கு-அபஇங்கேதற மத்தா உரித்துப்பேசும் உடுத்தேறேகும்புர; மேற்கு-வாய்க்கால்.



Scale of 8 Chains to an Inch.

Situation : Kinigama village in Mahapalata korale.

Preliminary plan 19.

Lot	Name of Land	Extent.
		A. R. P.
54 ...	Palitennewattehena ...	2 2 32

Sheet M-53, 54, 61, 62

Surveyor-General's Office,
Colombo, September 22, 1903.

P. D. WARREN,
Assistant Surveyor-General.

II.

Preliminary plan 19.

Lot.	Name of Land.	Extent.
		A. R. P.
61 ...	Pallewelahena ...	1 1 27

and bounded as follows : on the north by Pallewelakumbura claimed by Waralwattedegedera Kiriya and others ; on the east by Pallewelagodapatana belonging to Crown ; on the south and west by an ela.

()

මුල් සිතියම 19.

බිම්කට්ටිය.

ඉඩමේ නම.

බිම්තරම.

අ. රූ. ප.

61

...

පල්ලේවෙලහේන

...

...

1 1 27

මීට මායිම්—උතුරට වරල්වත්තේගෙදර කිරියා සහ නවත් අස විසින් අසිතිවාසිකම් කියන පල්ලේවෙලහේනද; නැගෙනහිරට රජසත්තක පල්ලේවෙලහේනට අයත්වන; දකුණට සහ බස්නාහිරට ඇලේද.

පිරිම පටු 19.

කාணிත්තණ්ඩි.

කාணிට් පේර්.

විශාලය.

අ. රූ. ප.

61

...

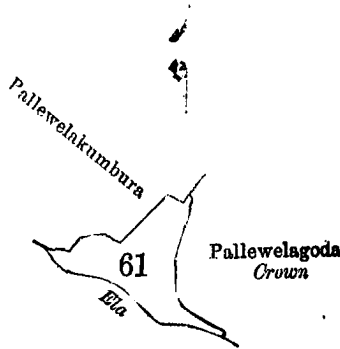
පල්ලේවෙලහේන

...

...

1 1 27

අවක, වැටුණු-වහරුන්වත්තේගෙදර කිරියාවும் මහාපේරුම උරුමයට අයත්වන පල්ලේවෙලහේනට අයත්වන; සිමුණු-උරුමයට අයත්වන පල්ලේවෙලහේනට අයත්වන; මෙහිම මෙහිම-වාරිකාලය.



Scale of 8 Chains to an Inch.

Situation : Kinigama village in Mahapalata korale.

Preliminary plan 19.

Lot.	Name of Land.	Extent.
		A. R. P.
61	Pallewelahena	1 1 27

Sheet M 12
53, 54, 61, 62

Surveyor-General's Office,
Colombo, September 22, 1903.

P. D. WARREN,
Assistant Surveyor-General.

III.

Preliminary plan 19.

Lot	Name of Land.	Extent.
		A. R. P.
67	Illukarawepatana alias Jamanarangahawatta	0 3 7

and bounded as follows : on the north by Kurundugollekumbura claimed by Pallewattegedara Ratta and Aruma ; on the east and south by Illukarawepatana belonging to Crown ; on the west by the Galpote-ara.

මුල් සිතියම 19.

බිම්කට්ටිය.

ඉඩමේ නම.

බිම්තරම.

අ. රූ. ප.

67

...

ඉලිකරාවේපතන නොහොත් ජමනා
රත්නවතන

...

...

0 3 7

මීට මායිම්—උතුරට පල්ලේවත්තේගෙදර රත්තා සහ අරුමා විසින් අසිතිවාසිකම් කියන කුරුඳු ගොල්ලේකුඳුරද; නැගෙනහිරට සහ දකුණට රජසත්තක ඉලිකරාවේපතනද; බස්නාහිරට ගල් පොත්තේආරද.

පිරිම පටු 19.

කාணிත්තණ්ඩි.

කාணிට් පේර්.

විශාලය.

අ. රූ. ප.

67

...

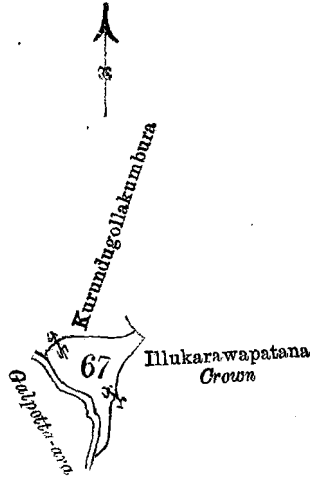
ඉලිකරාවේපතන සහ ඉලිකරාවේපතන

...

...

0 3 7

අවක, වැටුණු-පල්ලේවත්තේගෙදර මහාපේරුම උරුමයට අයත්වන පල්ලේවත්තේගෙදර මහාපේරුම උරුමයට අයත්වන; මෙහිම මෙහිම-වාරිකාලය.



Scale of 8 Chains to an Inch.

Situation : Kinigama village in Mahapalata korale.

Preliminary plan 19.

Lot.	Name of Land.	Extent. A. R. P.
67	Illukarawapatana <i>alias</i> Jamanarangahawatta ...	0 3 7

Sheet M¹²_{53, 54, 61, 62}

Surveyor-General's Office,
Colombo, September 22, 1903.

P. D. WARREN,
Assistant Surveyor-General.

IV.

Preliminary plan 19.

Lot.	Name of Land.	Extent. A. R. P.
82	Damba-attugodapatana ...	4 3 0

and bounded as follows: on the north by Meda-arawa claimed by Egoda-arawe Binduwa, Damba-atupatana belonging to Crown; on the east and south by Damba-atupatana belonging to Crown; on the west by Egoda-arawewatta claimed by Egoda-arawegedara Mahimi, Werelewatta claimed by Rupehingedera Kiribindu and others.

මුල් සිතියම 19

බිම්කථාව.	ඉඩමේ නම.	විමතරම. අ. රු. ප.
82	දඹඅතුගොඩපතන	4 3 0

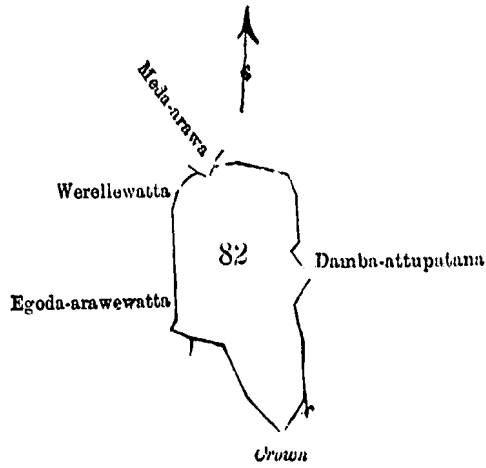
මීට මායිම—උතුරට එගොඩඅරුවේ බින්දුවා විසින් අසිතිවාසිකම් කියන මැදඅරුවද, රජසන්තක දඹඅතුපතනද; නැගෙනහිරට සහ දකුණට රජසන්තක දඹඅතුපතනද; බස්නාහිරට එගොඩඅරුවේගෙදර මහිමි විසින් අසිතිවාසිකම් කියන එගොඩඅරුවේවතනද, රූපිහින්ගෙදර කිරිබින්දු සහ තවත් අය විසින් අසිතිවාසිකම් කියන වෙරලේවතනද.

பிரதமபடம் 19.

காணித் துண்டு.	காணிப் பெர்.	விசாலம். ஏ. ரூ. ப.
82	தம்பஅத்துகொடபத்தன	4 3 0

எவ்வ, வடக்கு-எகொடஅறவே பித்தவா உரித்துப்பேசும் 'மெதஅறவ, முடிக்குரிய தம்பஅத்துப்பத்தன; கிழக்கு-முடிக்குரிய தம்பஅத்துப்பத்தன; மேற்கு-எகொடஅறவேகெதற மகிமி உரித்துப்பேசும் எகொடஅறவே வத்தன, நாபிங்கெதற கிரிபித்துவும் மறுபேரும் உரித்துப்பேசும் வெறவேவத்தன.

(5)



Scale of 8 Chains to an Inch.

Situation : Kinigama village in Mahapalata korale.
Preliminary plan 19.

Lot.	Name of Land.	Extent. A. R. P.
82	Damba-attugodaputana	4 3 0

Sheet M_{53, 54, 61, 62}¹²

Surveyor-General's Office,
Colombo, September 22, 1903.

P. D. WARREN,
Assistant Surveyor-General.