

சட்டமப காணிகளின் விவரம்.

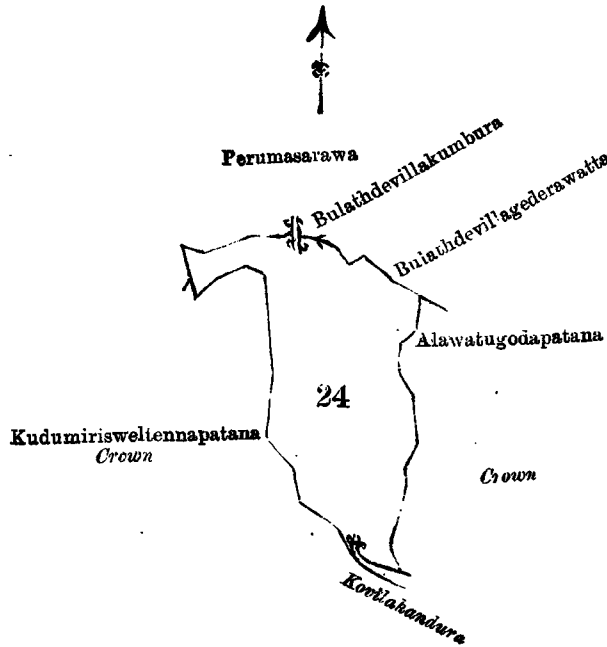
ஊவா மாகாணப் பட்டிக்கிந்தைப் பகுதி ரும்பல்வெலை கோறணயைச்சேர்ந்த உடுகும்பல்வெலை பெண்ணல் கிராமத்தினுள்ள இத்துடனணக்கப்படும் உறுதிப்படுத்திய பட்டப்பிசுதிகளில் விவரித்தபடியே பின்வரும் காணித்துண்டுகள் :-

I.

பிரதம பட்டம் 27.

காணித்துண்டு.	காணிப் பெர்.	விசாலம்.
24 ...	வறல்கேண, கோவிலத்தேகேண ...	ச. அ. ப. 6 1 29

எல்லகன், வடக்கு-பி. கிரிவண்டா உருத்துப்பேசம் பெறமண்டராவ, ஜி கிரிவண்டா உருத்துப்பேசம் புலத்தலில்கேணும்புற, பி. கிரிவந்தே உருத்துப்பேசம் புலத்தலில்கேணெதறவத்தை; கிழக்கு-கும்புக்கிரிய அலவத்துகொடபத்தன; தெற்கு-கோவிலகந்தற; மேற்கு-குடுமிரிசுவெல்தென்னேபத்தன.



Scale of 8 Chains to an Inch.

Situation : Udakumbalwela village in Kumbalwela korale.
Preliminary plan 27.

Lot.	Name of Land.	Extent.
24 ...	Waralhena and Kovilandehena ...	A. R. P. 6 1 29

Sheet M¹²_{37, 38, 45, 46}

Surveyor-General's Office,
Colombo, October 28, 1903.

P. D. WARREN,
Assistant Surveyor-General.

II.

Preliminary plan 27.

Lot.	Name of Land.	Extent.
25 ...	Gorandiyagalapatana ...	A. R. P. 1 2 30

and bounded as follows: on the north by Gorandiyagollewatta claimed by D. A. Abayasakara Arschchi; on the east and south by Gorandiyagollepatana belonging to Crown; on the west by the Kumbalwela-oya.

இல் கிசிறம் 27.

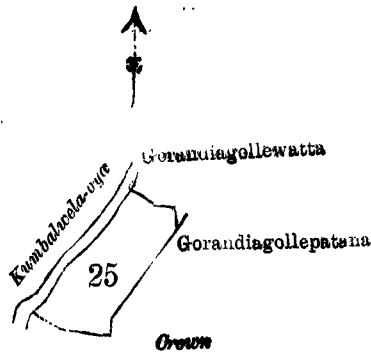
கிசிறம்.	ஓடுகிசிறம்.	கிசிறம்.
25 ...	கொரண்டியகலபத்தன ...	ச. அ. ப. 1 2 30

ஓடு கிசிறம்—கொரண்டியகலபத்தன. ச. அபயசேகர ஆராச்சி உருத்துப்பேசம் கொரண்டியகலபத்தன; கிழக்குத் தெற்கும்-கும்புக்கிரிய கொரண்டியகலபத்தன; மேற்கு-கும்பல்வெலை ஆறு.

பிரதம பட்டம் 27.

காணித்துண்டு.	காணிப் பெர்.	விசாலம்.
25 ...	கொரண்டியகலபத்தன ...	ச. அ. ப. 1 2 30

எல்லகன், வடக்கு-உ. ச. அபயசேகர ஆராச்சி உருத்துப்பேசம் கொரண்டியகலபத்தன; கிழக்குத் தெற்கும்-கும்புக்கிரிய கொரண்டியகலபத்தன; மேற்கு-கும்பல்வெலை ஆறு.



Scale of 8 Chains to an Inch.

Situation : Udakumbalwela village in Kumbalwela korale.
Preliminary plan 27.

Lot.	Name of Land.	Extent. A. R. P.
25	Gorindiagallepatana	1 2 30

Sheet M¹²_{27, 38, 45, 46}

Surveyor-General's Office,
Colombo, October 28, 1903.

P. D. WARREN,
Assistant Surveyor-General.

III.

Preliminary plan 27.

Lot.	Name of Land.	Extent. A. R. P.
31	Udaratnapatana	1 3 25

and bounded as follows : on the north by Udaratnapatana belonging to Crown ; on the east and south by the high road from Bandarawela to Badulla ; on the west by Udaratnapatana belonging to Crown.

මුල් සිතියම 27.

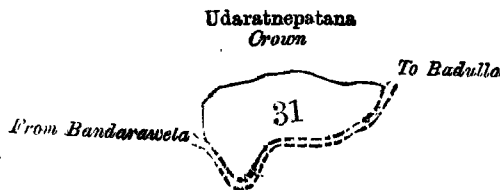
සිමිතවිය.	ඉඩමේ නම.	විමිතරම. අ. රු. ප.
31	උඩරත්න පතන	1 3 25

මේ මාසිම—උතුරට රජසත්කක උඩරත්න පතනයි ; නැගෙනහිරට සහ දකුණට බන්ඩරවෙල සිට බදුල්ලට සහ මහ පාරද ; බස්නාහිරට රජසත්කක උඩරත්න පතනයි.

පිරිම පடම 27.

ආකිත්තරම.	ආකිප් පේර.	විමිතරම. අ. රු. ප.
31	උඩරත්න පතන	1 3 25

අක්කර, වැටුප්-මුහුණු සහ උඩරත්න පතන ; බිමටුප් මෙහෙයුම-වන්ඩරවෙල සිට බදුල්ලට සහ මහ පාරට ; බස්නාහිරට රජසත්කක උඩරත්න පතනයි.



Scale of 8 Chains to an Inch.

Situation : Udakumbalwela village in Kumbalwela korale.
Preliminary plan 27.

Lot.	Name of Land.	Extent. A. R. P.
31	Udaratnapatana	1 3 25

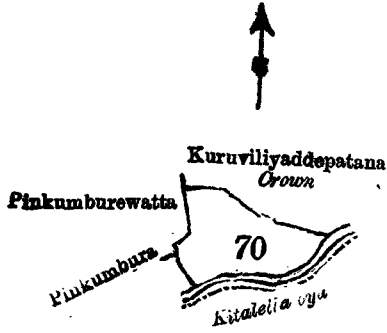
Sheet M¹²_{27, 38, 45, 46}

Surveyor-General's Office,
Colombo, October 28, 1903.

P. D. WARREN,
Assistant Surveyor-General.

சான்றிதழ் எண் 70 ... பிங்கும்புறத்த ...
 சான்றிதழ் எண் 70 ... பிங்கும்புறத்த ...
 சான்றிதழ் எண் 70 ... பிங்கும்புறத்த ...
 சான்றிதழ் எண் 70 ... பிங்கும்புறத்த ...
 சான்றிதழ் எண் 70 ... பிங்கும்புறத்த ...
 சான்றிதழ் எண் 70 ... பிங்கும்புறத்த ...
 சான்றிதழ் எண் 70 ... பிங்கும்புறத்த ...
 சான்றிதழ் எண் 70 ... பிங்கும்புறத்த ...
 சான்றிதழ் எண் 70 ... பிங்கும்புறத்த ...
 சான்றிதழ் எண் 70 ... பிங்கும்புறத்த ...

வரலாறு.
 ச. அ. ப.
 1 1 38



Scale of 8 Chains to an Inch.

Situation : Udakumbalwela village in Kumbalwela korale
 Preliminary plan 27.

Lot.	Name of Land	Extent.
		A. R. P.
70	Pinkumburelanda...	1 1 38

Surveyor-General's Office,
 Colombo, October 28, 1903.

Sheet M_{37, 38, 45, 46}¹²

P. D. WARREN,
 Assistant Surveyor-General.