

SUPPLEMENT

TO

The Ceylon Government Gazette,

PART III.

FRIDAY, DECEMBER 18, 1903.

NOTICE UNDER THE WASTE LANDS ORDINANCES OF 1897, 1899, 1900 & 1903

TAKE notice, that unless within three months from the 18th day of December, 1903, the persons, if any, who claim any interest in the lands hereinafter mentioned or in any one or more of such lands or to some interest therein, make claim in person or in writing to the said lands or any of them or to some interest therein to J. G. Fraser, Esq., Special Officer appointed under section 28 of "The Waste Lands Ordinances, 1897, 1899, 1900, and 1903," at his office at Hill House, Mutwal, Colombo :

Such Special Officer, in pursuance of the powers vested in him by the said Ordinances, will declare by writing under his hand that the said lands or such of them, as to which no claim has been made, are the property of the Crown.

J. G. FRASER,
Special Officer.

Description of the Lands referred to.

The following lots situated in the village of Gombaddala in the Kandaboda pattu of the Matara District, in the Southern Province, as described in the annexed certified tracings :—

I.

Preliminary plan 127.

Lot.	Name of Land.	Extent.		
		A.	R.	P.
20	Wanapalugodabedda	1	0	12
21	Do.	10	0	5
31	Galbodahena	1	1	20
41	Hediyehena, Wanapalugodabedda	76	1	11
		88	3	8

and bounded as follows : on the north by the Gorokgodadola, the Ketiganadola ; on the east by Paragahawela belonging to the Crown, Polgaswatta claimed by Babun, Maragastenna belonging to the Crown, a footpath, Godagedarawatta claimed by J. Siyadoris, Budugedaradeniya claimed by L. Jayanappu, Radagedeniya claimed by H. Andris, Nekatigehippabokka claimed by ditto, Liyanagehippabokka belonging to the Crown, Nekatigehippabokka claimed by N. Wattu and others, Paragahawatta claimed by L. Don Andiris and others, Thalawatta claimed by ditto, Katugahawatta claimed by ditto, Polgahahenageudamulla claimed by H. B. Don Bastian and others, Gombaddalakele belonging to the Crown ; on the south by Veyangodawatta belonging to the Crown, W.L.O.S. ⁷² (Weerasingetennehena), W.L.O.S. ⁷² (Belpagodagamagetennehena) ; on the west by W.L.O.S. ⁷², W.L.O.S. ⁷², W.L.O.S. ⁷², W.L.O.S. ²⁷, W.L.O.S. ⁷². W. L. O. S. ⁷² A, Udadepalakumbura claimed by G. Dingiappu, Weragodakumbura claimed by E. Don Thomis, Pallawelakumbura claimed by ditto, Kankanagekelle claimed by L. Don Disan, Gederagawakumbura claimed by N. Wattuwa, Gederagawawatta claimed by ditto, Halgasgodahena belonging to the Crown (P.P. ^{5,908} 14,349), Kongahaweladeniya belonging to the Crown, Witaranagekongahawela claimed by Don Deonis, Kongahawelakumburuyaya claimed by L. Don Andiris, Witaranagekongahawela claimed by Don Deonis.

NOTE.—The following lot lying within the above boundaries is excluded from this notice, and its extent 1 acre and 30 perches is not included in the aggregate acreage of 88 acres 3 roods and 8 perches given above. :—

Preliminary plan 127.

Lot.	Name of Land.	Extent.		
		A.	R.	P.
32	Maragahawatta	1	0	30

එකී 1903ක්වූ දෙසැම්බර් මස 18 වෙනි දින පටන් තුන්මාසක් ඇතුළතදී මෙහි පහත දක්වන ඉඩම්වලට නොහොත් ඉන් එකකට නොහොත් වැඩිගණනකට ගම් අයිතිවාසිකමක් තිබෙන ගම් අයෙක් ඇත්නම් ඒ අග විසින් මුඩුබිම් සමූහයට වම් 1897, 1899, 1900 සහ 1903 ආඥපණන්වල 28 වෙනි වගන්තියේ ප්‍රකාරයට පත්කරණු ලැබූ විශේෂ මත් ත්‍රිශ්වරයානන්කන්සේසේ නොලබා මෝදර කිල් හවුස්හි කන්කෝරුමේදී ජේ. ඒ. ජේසර් උත්තාන්සේසේ ඉදිරිපිටට ඇති පෙහිසිට හෝ ලියවිල්ලකින් එකී ඉඩම්වලට නොහොත් ඊට ඇති ගම් කොටසකට කිසි අයිතිවාසිකමක් පෙන්වා සිටිනට නොගෙදුණද, එකී විශේෂ මත්ත්‍රිශ්වරයානන්කන්සේසේ ඉහතකී ආඥපණන්වලින් ලැබී තිබෙන බලවල ප්‍රකාරයට, අයිතිවාසිකම් නොකීයාපු එකී ඉඩම් එක්කෝ එයින් අයිතිවාසිකමක් ගෙනහැර දක්වනට නොගෙදුන සෑම ඉඩම් රජසන්තක ඉඩම් හැරිමට උත්තාන්සේසේ අත්සන ඇති ලියවිල්ලකින් උත්තාන්සේ විසින් ප්‍රකාශකරණ බව මෙහිින් දැනගත යුතුයි.

ජේ. ඒ. ජේසර්,
විශේෂ මත්ත්‍රිශ්වරයානන්සේ.
Matara S.O. 151—1903

கேள் (பி.ப. 5,908, 14,849), முடிக்கூடிய கோங்காவலதெனிய, தொன் தியோனிக உருத்துப்பேசும் விதாறனகே கோங்காவல, எல். தொன் அத்திரிக உருத்துப்பேசும் கோங்காவலரும்புறயாய, தொன் தியோனிக உருத்துப்பேசும் விதாறனகே கோங்காவல.

[கவனிப்பு—மேற்சொல்லிய எல்லைகளுக்குட்பட்ட இதன்பின்சொல்லப்படும் காணித்துண்டு இவ்வறிவித்தலின் மும் நீக்கப்பட்டிருக்கின்றதென்பதையும், அதின் விசாலம் 1 ஏக்கர் 30 பேட்ச முன்சொன்ன 88 ஏக்கர் 3 மூட்ட 8 பேட்சுக்குள் அடங்கவில்லையென்பதையும் கவனிக்கவேண்டியது]:—

பிரதம படம் 127.

காணித்துண்டு. 32 ... மாறகாவத்தை ... விசாலம், ஏ. அ. பெ. 1 0 30



- 1 Neketigehippabokka
- 2 Liyangehippabokka (Crown)
- 3 Neketigehippabokka

Scale of 16 Chains to an Inch.
 Situation : Gombaddala village in Kandaboda pattu.
 Preliminary plan 127.

Lot.	Name of Land.	Extent. A. R. P.
20	Wanapalugodabedda	1 0 12
21	Do.	10 0 5
31	Galbodahena	1 1 20
41	Hediyehena, Wanapalugodabedda	76 1 11
		88 3 8
Lot excluded.		
32	Maragahawatta	1- 0 30

Sheet O 15 XIII.

II.

Preliminary plan 127.

Lot.	Name of Land.	Extent.	
		A.	R. P.
41b	Talgahena	9	2 25
42	Viyangodawatta	1	1 0
46	Galendawila	7	3 19
47	Samaheragewila	4	1 5
49	Galendahena	2	1 15
52	Delgahadeniya alias Eriyagasmulledeniya	2	0 11
53	Gombaddalakele	1,012	0 0
		1,039	1 35

and bounded as follows: on the north by W.L.O.S. ³⁸ B, Wandurumulladeniya claimed by G, Don Dines, Udawaturahena alias Ihalagodahena claimed by Welpagodage Andris, Kapatenumadeniya claimed by Gamage Don Andris, a stream, Ihalagodadeniya belonging to the Crown, Mahadola, Turahitumulla claimed by L, Don Pedris, Migahahena belonging to the Crown, Samaharagehena belonging to the Crown, Palleokanda claimed by Ranaweerage Don James, Kempitiwiladeniya claimed by R. Don Andris, W.L.O.S. ⁷² L, W.L.O.S. ⁷² K, Galendewila belonging to the Crown, W.L.O.S. ⁷² K, Kotagalayahena belonging to the Crown (W.L.O.S. ⁷² J), Werasingetennehena belonging to the Crown, (W.L.O.S. ⁷² I), Kongahawatta claimed by S. Louishami, Kongahadeniya claimed by ditto, Tennehena belonging to the Crown, Polgahahenaudamulla claimed by H. Don Bastian, Ihalagodahena claimed by Atukoralage Appu and others, Kekunagahadeniya claimed by Don Andris, Ambalamagawahena belonging to the Crown and claimed by Don Andris, T.P. 173,675, Karukandekumbura claimed by Liyanage Don Mathes, P.P. ^{5,546} W.L.O.S. ⁴⁰ E; on the east by the village limit of Kudapana, the village limit of Mulatiyana; on the south by the village limit of Beragama; on the west by the village limit of Elamaldeniya W.L.O.S. ³⁸ C.

මුල් සිතියම 127.

විකිලිපිත.	ඉඩමේ නම.	විමිතරම.
		අ. රූ. ප.
41b	තල්ගහහේන	9 2 25
42	වියන්ගොදාවත්ත	1 1 0
46	ගල්ඇන්දවිල	7 3 19
47	සමහරගේවිල	4 1 5
49	ගල්ඇන්දහේන	2 1 15
52	දෙල්ගහදෙහිය නොහොත් ඊරියගහමුල්ලේදෙහිය...	2 0 11
53	ගොන්බද්දලකැලේ	1,012 0 0
		1,039 1 35

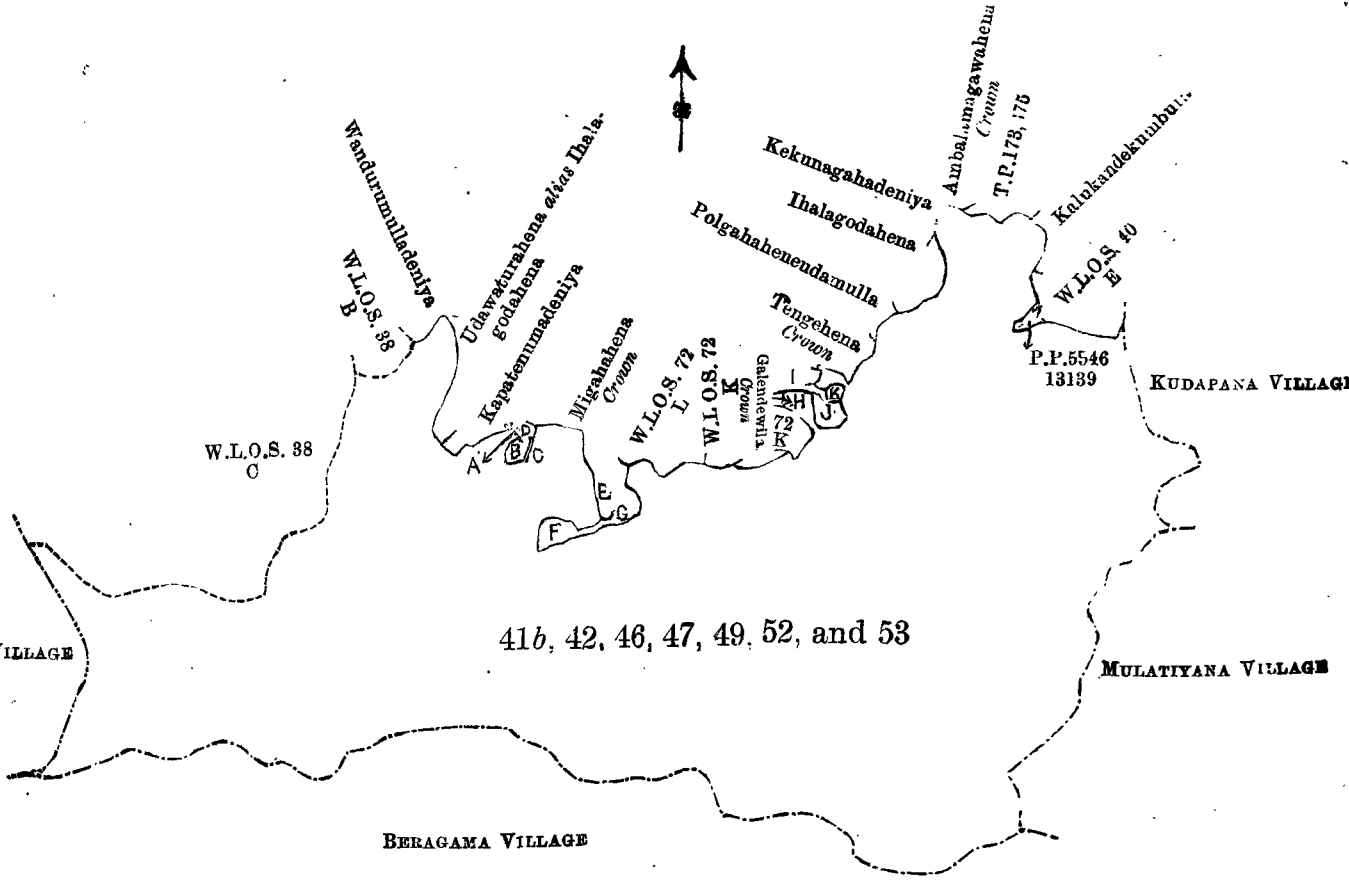
මෙම මාසිම—ඉතුරට (W.L.O.S. ³⁸ B), ඒ. දෙන් දිනෙන් විසින් අසිතිවාසිකම් කිරින වදුරුමුල්ලදෙහියද, වෙලුපා ගොඩගේ අන්ද්‍රිස් විසින් අසිතිවාසිකම් කිරින උඩවතුරගේන නොහොත් ඉහලගොඩගේනද, ගමගේ දෙන් අන්ද්‍රිස් විසින් අසිතිවාසිකම් කිරින කපානැහැමදෙහියද, දෙලුක්ද, රජසත්තක ඉහලගොඩ දෙහියද, මහදෙලද, ඇල්. දෙන් ජේදිරිස් විසින් අසිතිවාසිකම් කිරින තුරකිවිමුල්ලද, රජසත්තක මහගේනද, රජසත්තක සමහරගේනද, රනවිරගේ දෙන් ජේමිස් විසින් අසිතිවාසිකම් කිරින පල්ලේමිකන්ද, ආර්. දෙන් අන්ද්‍රිස් විසින් අසිතිවාසිකම් කිරින කැන්පිවිලදෙහියද, (W.L.O.S. ⁷² L), (W.L.O.S. ⁷² K), රජසත්තක ගල්ඇන්දේවිලද (W.L.O.S. ⁷² K), රජසත්තක කොටගලගාහේනද (W.L.O.S. ⁷² J), රජසත්තක වරසින්නේ නැත්තේනද (W.L.O.S. ⁷² I), ඇස්. එවිස්සාම් විසින් අසිතිවාසිකම් කිරින කෝන්ගහවත්තද, එම අග විසින් අසිතිවාසිකම් කිරින කෝන්ගහදෙහියද, රජසත්තක නැත්තේනද, එච් දෙන් බස්නිහන් විසින් අසිතිවාසිකම් කිරින පොල්ගහගේනේ උඩමුල්ලද, අනුකෝරලගේ අප්පු සහ නවත් අග විසින් අසිතිවාසි කම් කිරින ඉහලගොඩගේනද, දෙන් අන්ද්‍රිස් විසින් අසිතිවාසිකම් කිරින කැකුනගහදෙහියද, රජසත්තක දෙන් අන්ද්‍රිස් විසින් අසිතිවාසිකම් කිරින අම්බලමගාචාරගේනද T.P. 173,675, ලියනගේ දෙන් මනෙස් විසින් අසිතිවාසිකම් කිරින කළු කන්දේ කුඹුරුද (P.P. ^{5,546}), (W.L.O.S. ⁴⁰ E); නැගෙනහිරට කුඩාපාන ගම්ඉමද, මුලතිහන ගම් ඉමද; දකුණට බෙර ගම් ගම් ඉමද; බස්නේගුරට එලමල්දෙහියද ගම්ඉමද (W.L.O.S. ³⁸ C).

විෂය පද්ධති 127.

කාණිත්තුව.	කාණිපිය.පොර.	විෂය.ප.
		අ. රූ. ප.
41b	තල්කාච්චේ	9 2 25
42	වියන්ගොදාවත්ත	1 1 0
46	ගල්ඇන්දවිල	7 3 19
47	සමහරගේවිල	4 1 5
49	ගල්ඇන්දහේන	2 1 15
52	දෙල්කාදෙහිය නැත්තේ නැතිගහගුල්ලේදෙහිය	2 0 11
53	ගොන්බද්දලකැලේ	1,012 0 0
		1,039 1 35

බස්නේගුර, වැදුරු-W.L.O.S. ³⁸ B, ඒ. දෙන් දිනෙන් විසින් අසිතිවාසිකම් කිරින වදුරුමුල්ලදෙහියද, වෙලුපා ගොඩගේ අන්ද්‍රිස් විසින් අසිතිවාසිකම් කිරින උඩවතුරගේන නොහොත් ඉහලගොඩගේනද, ගමගේ දෙන් අන්ද්‍රිස් විසින් අසිතිවාසිකම් කිරින කපානැහැමදෙහියද, දෙලුක්ද, රජසත්තක ඉහලගොඩ දෙහියද, මහදෙලද, ඇල්. දෙන් ජේදිරිස් විසින් අසිතිවාසිකම් කිරින තුරකිවිමුල්ලද, රජසත්තක මහගේනද, රජසත්තක සමහරගේනද, රනවිරගේ දෙන් ජේමිස් විසින් අසිතිවාසිකම් කිරින පල්ලේමිකන්ද, ආර්. දෙන් අන්ද්‍රිස් විසින් අසිතිවාසිකම් කිරින කැන්පිවිලදෙහියද, (W.L.O.S. ⁷² L), (W.L.O.S. ⁷² K), රජසත්තක ගල්ඇන්දේවිලද (W.L.O.S. ⁷² K), රජසත්තක කොටගලගාහේනද (W.L.O.S. ⁷² J), රජසත්තක වරසින්නේ නැත්තේනද (W.L.O.S. ⁷² I), ඇස්. එවිස්සාම් විසින් අසිතිවාසිකම් කිරින කෝන්ගහවත්තද, එම අග විසින් අසිතිවාසිකම් කිරින කෝන්ගහදෙහියද, රජසත්තක නැත්තේනද, එච් දෙන් බස්නිහන් විසින් අසිතිවාසිකම් කිරින පොල්ගහගේනේ උඩමුල්ලද, අනුකෝරලගේ අප්පු සහ නවත් අග විසින් අසිතිවාසි කම් කිරින ඉහලගොඩගේනද, දෙන් අන්ද්‍රිස් විසින් අසිතිවාසිකම් කිරින කැකුනගහදෙහියද, රජසත්තක දෙන් අන්ද්‍රිස් විසින් අසිතිවාසිකම් කිරින අම්බලමගාචාරගේනද T.P. 173,675, ලියනගේ දෙන් මනෙස් විසින් අසිතිවාසිකම් කිරින කළු කන්දේ කුඹුරුද (P.P. ^{5,546}), (W.L.O.S. ⁴⁰ E); නැගෙනහිරට කුඩාපාන ගම්ඉමද, මුලතිහන ගම් ඉමද; දකුණට බෙර ගම් ගම් ඉමද; බස්නේගුරට එලමල්දෙහියද ගම්ඉමද (W.L.O.S. ³⁸ C).

என். ஓரலிக்ரமி உருத்தப்பேசம் கோங்காவத்தை, மேற்படியார் உருத்தப்பேசம் கோங்காதெயிய, முடிக்குரிய தென்னை, எச். தொன் வகையியன் உருத்தப்பேசம் பொல்காளை உடமுல்லை, அதுகொழைக்கே அப்புவர் மதபேரும் உருத்தப்பேசம் திகலகொடளை, தொன் அத்திரிக உருத்தப்பேசம் கெக்குனகாதெயிய, முடிக்குரிய தும் தொன் அத்திரிக உருத்தாவை துமான அம்பலமாகாவாளை T.P. 173,675, விளங்கே தொன் மத்தெக உருத்தப்பேசம் கல்கத்தேரும்புற, பி.ப. 5,546 W.L.O.S. 40 E; கிழக்கு-ருடாபாளை என்னும் கிராமவெல்லை, முலத்தியாளை என்னும் கிராமவெல்லை; தெற்கு-வேறமம் என்னும் கிராமவெல்லை; மேற்கு-எலமல்தெயிய என்னும் கிராமவெல்லை W.L.O.S. 38 C.



- A ... A stream
- B ... Ihalagodadeniya
- C ... Mahadola
- D ... Turahitimulla
- E ... Samaheragehena
- F ... Palloekanda
- G ... Kempitiwiladeniya
- H ... W.L.O.S. 72 J (Kotagaleyahena)
- I ... (Weerasingetennehena) W.L.O.S. 72 I
- J ... Kongahawatta
- K ... Kongahadeniya

Scale of 32 Chains to an Inch.

Situation : Gombaddala village in Kandaboda pattu.
Preliminary plan 127.

Lot.	Name of Land.	Extent.	
		A.	R. P.
41b	Talgahahena	9	2 25
41	Viyangodewatta	1	1 0
46	Galendawila	7	3 19
47	Samaheragewila	4	1 5
49	Galendahena	2	1 15
52	Delgahadeniya alias Eriyagasmulladeniya	2	0 11
53	Gombaddalakele	1,012	0 0
		<u>1,039</u>	<u>1 85</u>

Sheets O 15 XIII, O 15 XIV, and O 20 1

III.

Preliminary plan 127.

Lot.	Name of Land	Extent.	
		A.	R. P.
53a ...	Nakandemukulana ...	573	3 20
36 ...	Mananhena ...	2	3 3
		<u>576</u>	<u>2 23</u>

and bounded as follows : on the north by the village limit of Ampanagala, the village limit of Epparella (indola) ; on the east by the village limit of Epparella (the indola), W.L.O.S. ⁴⁰_A, the Ketiganadola, the Gorokgodadola, Kongahawila claimed by L. Don Andris, Elagodahenyaya belonging the Crown, T.P. 201,835, Elagodahenyaya belonging to the Crown, Nahingaladeniya claimed by R. Don James, Karandagahahena claimed by Gamage Don Dines, Karandagahawatta claimed by G. Don Dines, Karandagahawatta claimed by R. G. Don James, Wandurumulladeniya claimed by G. Don Dines and others ; on the south by W.L.O.S. ³⁸_B, W.L.O.S. ³⁸_A, W.L.O.S. ³⁸_C ; on the west by the village limit of Elamaldeniya, the village limit of Siyambalagoda.

NOTE.—The following lot lying within the above boundaries is excluded from this notice, and its extent, 1 rood and 4 perches, is not included in the aggregate acreage of 576 acres 2 roods and 23 perches given above :—

Preliminary plan 5,554.

Lot.	Name of Land.	Extent.	
		A.	R. P.
13,220 ...	Halgahahenedeniya...	0	1 4

මුල් සිතියම 127.

බිම්කට්ටිය.	ඉඩමේ නම.	බිම්තරම.	
		අ. රූ. ප.	
53a ...	නාකන්දේමුකලාන	573	3 20
36 ...	මානන්හෙන	2	3 3
		<u>576</u>	<u>2 23</u>

මෙම මාසිම්—ලඳුරට ඉම්පනගලගම්ඉමද, ඇපරුල්ලේගම්ඉමද, (ඉස් දෙලද); නැගෙනහිරට ඇපරුල්ලගම්ඉමද (ඉස් දෙලද) (W.L.O.S. ⁴⁰_A), කැනියානදෙලද, ගොරෙන්නගොඩදෙලද, ඇල්. දෙස් අන්ද්‍රිස් විසින් අසිතිවාසිකම් කියන කෝන්ගහවිලද, රජසන්තක ඇලගොඩහේන්තියද, (T.P.201,835) රජසන්තක ඇලගොඩහේන්තියද, ආර්. දෙස් ජේමිස් විසින් අසිතිවාසිකම් කියන නාකන්ගලදෙහියද, ගමගෙ දෙස් දිනෙස් විසින් අසිතිවාසිකම් කියන කරදගහ හේන්ද, ජී. දෙස් දිනෙස් විසින් අසිතිවාසිකම් කියන කරදගහවත්තද, ආර්. ජී. දෙස් ජේමිස් විසින් අසිතිවාසිකම් කියන කරදගහවත්තද, ජී. දෙස් දිනෙස් සහ තවත් අය විසින් අසිතිවාසිකම් කියන වදුරුමුල්ලදෙහියද; දකුණට (W.L.O.S. ³⁸_B), (W.L.O.S. ³⁸_A), (W.L.O.S. ³⁸_C); බස්නාහිරට එලමල්ලදෙහියද ගම්ඉමද, සිරමලාගොඩගම්ඉමද.

[ඉහත සඳහන් මාසිම්වලට මැදිවූ මෙහි පහත දක්වන බිම්කට්ටිය මෙම දන්වීමෙන් අත්හැරිය වගත් ඒකේ බිම්තරමවන රුකි 1කුත් පර්ච් 4 ඉහත සඳහන් කරන 576කුත් රුකි 2කුත් පර්ච් 23කේ බිම්තරමේ අඩංගුකොටවන වගත් මෙහි දැක්වෙන සූචකි.]

මුල් සිතියම 5,554.

බිම්කට්ටිය.	ඉඩමේ නම.	බිම්තරම.	
		අ. රූ. ප.	
13220 ...	හල්ගහහේන්දෙහිය...	0	1 4

විෂ්‍රම පටුම 127.

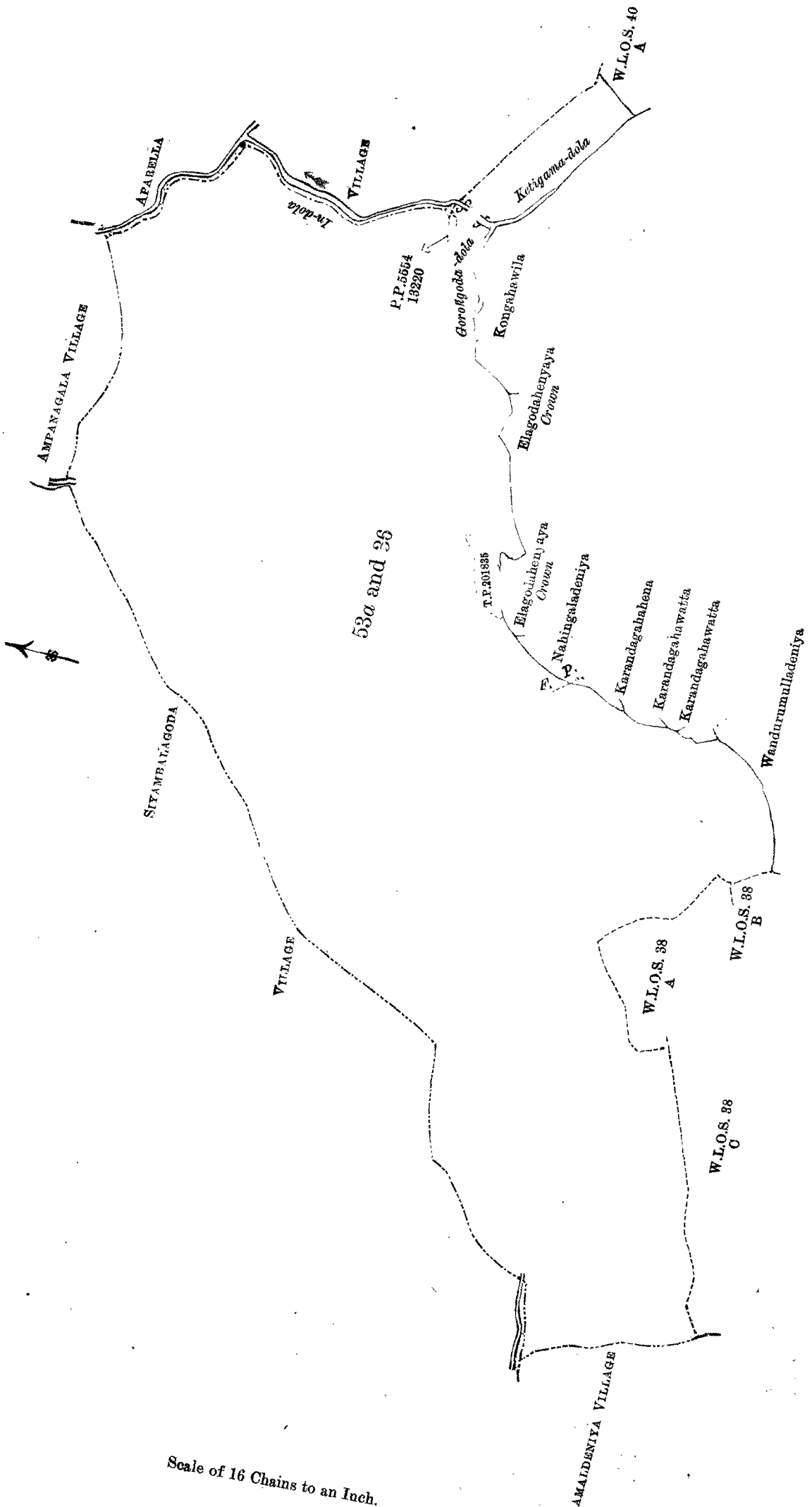
කාණිත්තණ්ඩි.	කාණිපිඤ්චේ.	විෂ්‍රමය.	
		අ. රූ. ප.	
53a ...	නාකන්දේමුකලාන	573	3 20
36 ...	මානන්හෙන	2	3 3
		<u>576</u>	<u>2 23</u>

භව්‍යකොටස, වැස්සු-අභ්‍යන්තරයේ ඉරාම ගෙවල, අභ්‍යන්තරයේ ඉරාම ගෙවල (ආන්දොල) ; සිමුණු-අභ්‍යන්තරයේ ඉරාම ගෙවල, (ආන්දොල) W.L.O.S. ⁴⁰_A කෙරෙහි නාල, සොරෙන්නගොඩදෙලද, ගම, ගොරෙන්නගොඩදෙලද, ආර්. දොන් ජේමිස් විසින් අසිතිවාසිකම් කියන කොන්ගහවිලද, රජසන්තක ඇලගොඩහේන්තියද, T.P. 201,835, රජසන්තක ඇලගොඩහේන්තියද, ආර්. දොන් ජේමිස් විසින් අසිතිවාසිකම් කියන නාකන්ගලදෙහියද, ගමගෙ දෙස් දිනෙස් විසින් අසිතිවාසිකම් කියන කරදගහ හේන්ද, ජී. දොන් දිනෙස් විසින් අසිතිවාසිකම් කියන කරදගහවත්තද, ආර්. ජී. දොන් ජේමිස් විසින් අසිතිවාසිකම් කියන කරදගහවත්තද, ජී. දොන් දිනෙස් සහ තවත් අය විසින් අසිතිවාසිකම් කියන වදුරුමුල්ලදෙහියද; දකුණට S. ³⁸_A, W.L.O.S. ³⁸_C; මෙරු-භව්‍යකොටසේ ඉරාම ගෙවල, සිමුණු-අභ්‍යන්තරයේ ඉරාම ගෙවල.

[වැස්සු-අභ්‍යන්තරයේ ඉරාම ගෙවල, (ආන්දොල) W.L.O.S. ⁴⁰_A කෙරෙහි නාල, සොරෙන්නගොඩදෙලද, ගම, ගොරෙන්නගොඩදෙලද, ආර්. දොන් ජේමිස් විසින් අසිතිවාසිකම් කියන කොන්ගහවිලද, රජසන්තක ඇලගොඩහේන්තියද, T.P. 201,835, රජසන්තක ඇලගොඩහේන්තියද, ආර්. දොන් ජේමිස් විසින් අසිතිවාසිකම් කියන නාකන්ගලදෙහියද, ගමගෙ දෙස් දිනෙස් විසින් අසිතිවාසිකම් කියන කරදගහ හේන්ද, ජී. දොන් දිනෙස් විසින් අසිතිවාසිකම් කියන කරදගහවත්තද, ආර්. ජී. දොන් ජේමිස් විසින් අසිතිවාසිකම් කියන කරදගහවත්තද, ජී. දොන් දිනෙස් සහ තවත් අය විසින් අසිතිවාසිකම් කියන වදුරුමුල්ලදෙහියද; දකුණට S. ³⁸_A, W.L.O.S. ³⁸_C; මෙරු-භව්‍යකොටසේ ඉරාම ගෙවල, සිමුණු-අභ්‍යන්තරයේ ඉරාම ගෙවල.]

විෂ්‍රම පටුම 5,554.

කාණිත්තණ්ඩි.	කාණිපිඤ්චේ.	විෂ්‍රමය.	
		අ. රූ. ප.	
13,220 ...	හල්ගහහේන්දෙහිය	0	1 4



53a and 36

Scale of 16 Chains to an Inch.

Situation : Gombaddala village in Kandaboda pattu.

Preliminary plan 127.

Lot.	Name of Land.	Extent.	
		A.	R. P.
53a	Nakandemukalana	573	3 20
36	Manauheha	2	3 3
		<hr/>	<hr/>
		576	2 23

Lot excluded.			
PP. 5,554	Halgahahenedeniya	0	1 4
13,220			

Sheet O 15
13

Surveyor-General's Office,
Colombo, October 30, 1903.

P. D. WARREN,
Assistant Surveyor-General.

IV.

Preliminary plan 127.

Lot.	Name of Land.	Extent.	
		A.	R. P.
41a	Migahahena, Hompolahena, Samaheragehena	22	1 35
41d	Halageumahena	0	2 32
33	Bogahawattehena	14	1 29
		<hr/>	<hr/>
		37	2 16

and bounded as follows: on the north by Munasingewatuyaya claimed by Don Dines, Badalgekumbura claimed by R. Andris; on the east by W.L.O.S. 72 B, W.L.O.S. 72 C, W.L.O.S. 72 D, W.L.O.S. 72 E, P.P. 6,557, W.L.O.S. 72 I, Kempitiwala-deniya claimed by Don Andris Rajapaksa and others; on the south by Doladegodakele belonging to the Crown, Turehetimulla claimed by L. Don Pedris; on the west by Delgahawila claimed by N. Wattuwa, Pinliyadda claimed by L. Don Andris, Udawaturakumbura claimed by ditto, Hompoladeniya claimed by ditto, Lintotadeniya claimed by G. Don Dines.

මුල් සිතීම 127.

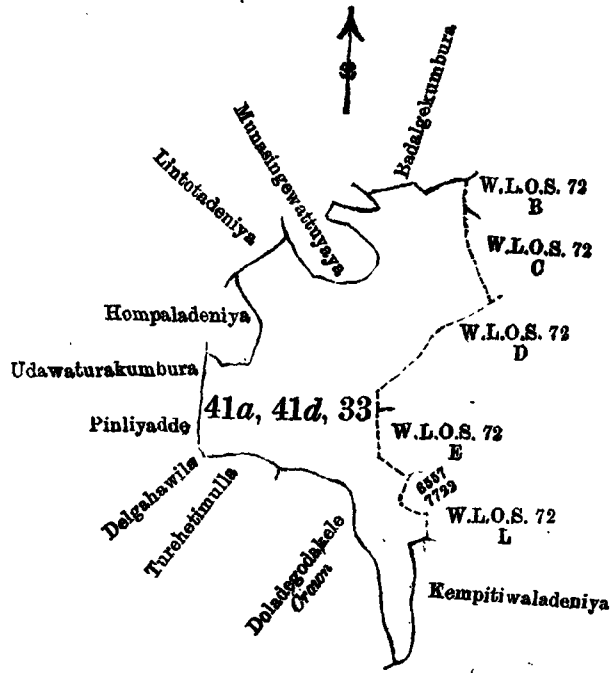
බිම්කවචිත.	ඉඩමේ නම.	භිම්කරම.
		අ. ර. ප.
41a	මීගහහේන, හෝම්පලාහේන, සමහරෙහේන	22 1 35
41d	හලාගේඉමහේන	0 2 32
33	බෝගහවත්තේහේන	14 1 29
		<hr/>
		37 2 16

මේ මාසිම්-ලාභාර දෙනස් විසින් අයිතිවාසිකම් කියන මුතසින්ගේ වතුයාය, ආර්. අන්ද්‍රිස් විසින් අයිතිවාසිකම් කියන බඩල්ගේ කුඹුරු; නැගෙනහිරට (W.L.O.S. 72 B), (W.L.O.S. 72 C), (W.L.O.S. 72 D), (W.L.O.S. 72 E), (P.P. 7,722), (W.L.O.S. 72 I), දෙත් අන්ද්‍රිස් රජපක්‍ෂ සහ තවත් අය විසින් අයිතිවාසිකම් කියන කැම්පිවලදෙහියද; දකුණට රජ සත්කක දෙලදෙගොඩකැමල්ල, ඇල්. දෙත් පෙදිරිස් විසින් අයිතිවාසිකම් කියන කුරෙහිවිමුල්ලද; බස්නාහිරට ඇත් වත්තුවා විසින් අයිතිවාසිකම් කියන දෙල්ගහවෙලල, ඇල්. දෙත් අන්ද්‍රිස් විසින් අයිතිවාසිකම් කියන පින්ලිගද්ද, එම අය විසින් අයිතිවාසිකම් කියන ලච්චතුරකුඹුරු, එම අය විසින් අයිතිවාසිකම් කියන හෝම්පලදෙහියද, ඒ. දෙත් දිනෙන් විසින් අයිතිවාසිකම් කියන ලින්තොටදෙහියද.

පිළිගත පට් 127.

කාණිත්තණ්ඩි.	කාණියිභ පෙයාර්.	විචාරම.
		අ. ර. ප.
41a	මීගහහේන, හෝම්පලාහේන, සමහරෙහේන	22 1 35
41d	අලාගේඉමහේන	0 2 32
33	බෝගහවත්තේහේන	14 1 29
		<hr/>
		37 2 16

භව්‍යකරාභය, වැට්ටු-තොන් නිලෙස උරුමයට පෙරුම මුහුණින්දෙවත්තපාය, ආර්. අන්ද්‍රිස් උරුමයට පෙරුම වැට්ටු-තොන්; කිඹුරු-W.L.O.S. 72 B, W.L.O.S. 72 C, W.L.O.S. 72 D, W.L.O.S. 72 E, P.P. 6,557, W.L.O.S. 72 I, තොන් අන්ද්‍රිස් ඉරාපප්පුම මහපෙරුම උරුමයට පෙරුම කෙට්පිච්චිවලදෙහිය; තෙරු-මුහුණ්චුරිය තොලදෙ තොලදෙගො, භව්. තොන් පෙතිරිස් උරුමයට පෙරුම තුරෙහිමුල්ල; මෙරු-ගන්. වත්තුවා භව්පත්තුරුමයට පෙරුම තෙල්කාවෙල, භව්. තොන් අන්ද්‍රිස් උරුමයට පෙරුම පින්ලිගද්ද, මෙරු-ගන්. වත්තුවා භව්පත්තුරුමයට පෙරුම, මෙරු-ගන්. වත්තුවා භව්පත්තුරුමයට පෙරුම හෝම්පලදෙහිය, ඩී. තොන් නිලෙස උරුමයට පෙරුම වීර්තොටදෙහිය.



Scale of 16 Chains to an Inch.

Situation : Gombaddala village in Kandaboda pattu.

Preliminary plan 127. .

Lot.	Name of Land.	Extent. A. R. P.
41a ...	Migahahena, Hompalahena, Samaheragehena ...	22 1 35
41d ...	Halageumahena ...	0 2 32
33 ...	Bogahawattehena ...	14 1 29
		37 2 16

Sheet O 15
13

Surveyor-General's Office,
Colombo, October 30, 1903.

P. D. WARREN,
Assistant Surveyor-General.

V.

Preliminary plan 127.

Lot.	Name of Land.	Extent. A. R. P.
22 ...	Maragastenna ...	7 1 17

land bounded as follows : on the north by Wanapalagodabedda belonging to the Crown ; on the east by Polgaswatta claimed by L. Babun, Ketagahakoratuwa claimed by R. Wattuappu and others, Kempitigewatta claimed by L. Don Andris, Dehigahakoratuwa claimed by L. Jayan, Bukattanagahadeniya claimed by L. Jayan, Radagewatta claimed by R. Andris ; on the south and west by Wanapalagodabedda belonging to the Crown.

මුල් සිතියම 127.

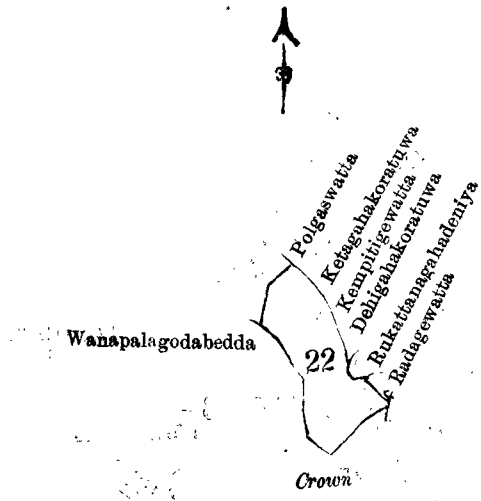
බිම්කම්වල.	ඉඩමේ නම.	භිම්කරම. අ. රු. ප.
22 ...	මාරාගස්තැන්න ...	7 1 17

මෙම මායිම්—උතුරට රාජසත්තක වනපලායොවබැඳිද, නැගෙනහිරට ඇල්. බඩුන් විසින් අයිතිවැසිකම් කිහිප පොලොවක්වත්තද, ආර්. වත්තආපුටු සහ නවත් අස විසින් අයිතිවැසිකම් කිහිප කැටයනකොටුවලද, ඇල්. දෙයින් අසලින් විසින් අයිතිවැසිකම් කිහිප කැටයනකොටුවකද, ඇල්. ජයන් විසින් අයිතිවැසිකම් කිහිප දෙනෙකොටුවලද, එම අස විසින් අයිතිවැසිකම් කිහිප රැක්අත්තනකොටුවකද, ආර්. අසලින් විසින් අයිතිවැසිකම් කිහිප රැගෙනවත්තද ; දකුණට සහ බස්නාහිරට රාජසත්තක වනපලායොවබැඳිද.

විෂයම පටුම 127.

කාණ්ඩ්ප්ප්.	කාණ්ඩ්ප්ප්.	විෂයම. අ. රු. ප.
22 ...	මාරාගස්තැන්න ...	7 1 17

මෙම මායිම්—උතුරට රාජසත්තක වනපලායොවබැඳිද, නැගෙනහිරට ඇල්. බඩුන් විසින් අයිතිවැසිකම් කිහිප පොලොවක්වත්තද, ආර්. වත්තආපුටු සහ නවත් අස විසින් අයිතිවැසිකම් කිහිප කැටයනකොටුවලද, ඇල්. දෙයින් අසලින් විසින් අයිතිවැසිකම් කිහිප කැටයනකොටුවකද, ඇල්. ජයන් විසින් අයිතිවැසිකම් කිහිප දෙනෙකොටුවලද, එම අස විසින් අයිතිවැසිකම් කිහිප රැක්අත්තනකොටුවකද, ආර්. අසලින් විසින් අයිතිවැසිකම් කිහිප රැගෙනවත්තද ; දකුණට සහ බස්නාහිරට රාජසත්තක වනපලායොවබැඳිද.



Scale of 16 Chains to an Inch.

Situation : Gombaddala village in Kandaboda pattu.

Preliminary plan 127.

Lot.	Name of Land.	Extent. A. R. P.
22	Maragastenna	7 1 17

Sheet O 15
13

Surveyor-General's Office,
Colombo, October 30, 1903.

P. D. WARREN,
Assistant Surveyor-General.