

The Ceylon Government Gazette

PART III.

WEDNESDAY, DECEMBER 23, 1903

NOTICE UNDER THE WASTE LANDS ORDINANCES OF 1897, 1899, 1900 & 1903

TAKE notice, that unless within three months from the 23rd day of December, 1903, the persons, if any, who claim any interest in the lands hereinafter mentioned or in any one or more of such lands, make claim in person or in writing to the said lands or any of them or to some interest therein to J. G. Fraser, Esq., Special Officer appointed under section 28 of "The Waste Lands Ordinances, 1897, 1899, 1900, and 1903," at his office at Hill House, Mutwal, Colombo :

Such Special Officer, in pursuance of the powers vested in him by the said Ordinances, will declare by writing under his hand that the said lands or such of them, as to which no claim has been made, are the property of the Crown.

J. G. FRASER,
Special Officer.

Description of the Lands referred to.

The following lots situated in the village of Udakumbalwela in the Kumbalwela korale of the Yatikinda division, in the Province of Uva, as described in the annexed certified tracings :—

I.

Preliminary plan 27.

Lot.	Name of Land.	Extent.	
		A.	R. P.
18	Kalugalakandurepatana, &c.	2,363	3 15
18½	Nekatgahadeniya	0	1 1
42	Welangasulpotadeniya	1	0 25
46	Kitalelakotuwa	0	0 35
47	Dambakela	0	2 26
48	Do.	0	2 20
49	Heraligaskela	0	2 35
58	Silatambeulpota	1	2 12
		2,369	0 9

and bounded as follows : on the north by the village limit of Idamegama, Karandagahakumburewatta claimed by K. Podi, Alutwelagedarawatta claimed by A. Hudi, Alutwelagedarawatta claimed by A. Kalu, Weiyalekumburewatta claimed by B. Heenappu, Ellewatta claimed by W. Bandaramenika, Kudagollawatta claimed by A. Hudi, Dimbulkumburewatta claimed by D. Kiri, Ullagollaellepatana belonging to Crown, Amunakkaraellapatana belonging to Crown (a stream), Wewawatta claimed by U. Appu, Illukwatta claimed by J. Kiriwante and others, Mahawatta claimed by ditto, Galwetiyeekumburewatta claimed by D. A. Abeysekara Arachchi, Ulagalakumburewatta claimed by U. Wannaku and others, Wewagedarawatta claimed by W. Appu, Diyaroddeewatta claimed by D. Mahinni, Hapugahakumburewatta claimed by H. J. M. Kiri Banda, Hapugahakumburewatta, &c., claimed by ditto, an ela, T.P. 79,019, main road, Udaturepatana belonging to Crown, main road, Udaturewatta claimed by U. Kara Appu, Public Works Department cooly lines, Medakumburewatta claimed by M. Loku Menika, Medaturegedarawatta claimed by H. J. M. Kiri Banda, main road, Karametiyaewalapatana *alias* Dimbulkumburehena belonging to Crown, main road, Ambagollepatana belonging to Crown, Dikarawa belonging to the Crown, Rekawelwatta claimed by D. M. Banda, Dikarawa, &c., claimed by P. Puchi Banda, the Kumbalwela-oya, T.P. 79,018, the Kumbalwela-oya, Tennenarawewatta claimed by H. J. M. Kiri Banda, the Kumbalwela-oya, Dikarawa, &c., claimed by P. Puchi Banda, Tikiriya-arawa claimed by D. W. H. Banda, the Kumbalwela-oya, Pallderuwawatta claimed by P. Menikrala, Kandatakumbura claimed by Dowewita-are and others, the Kumbalwela-oya, Gorandiyagollepatana belonging to Crown, Wewawatta claimed by U. Appu, the Kumbalwela-oya, Talgahawatta claimed by T. Huda, Uduwalawatta claimed by K. Puchi, Perumasarawa claimed by H. J. M. Kiri Banda, Kovilandehena belonging to Crown, Bulatd evillegedarawatta claimed by B. Kiriwante, Bulatdevillegedarawatta claimed by H. J. M. Kiri Banda, Dodangollepatana belonging to Crown, reservation for path, Dodangollepatana belonging to Crown, reservation for stream, Dodangollepatana belonging to the Crown, P.P. ⁶⁷² 2,384 ; on the east by the village limit of Kitalella, village limit of Helakitalella (footpath), village limit of Helakitalella (a stream), the Medaperuwa *alias* Palleperuma-ela ; on the south by Kuruwiliyaddu claimed by T. B. Katugaha, Ratemahatmaya, the Medaperuwa *alias* Palleperuwa-ela, Pinkumburalanda belonging to Crown, Pinkumburewatta claimed by H. Aruma and others, Pinkumburehena claimed by Lebbe, Boralandekumbura claimed by Kiri Banda and others, T.P. 82,502, Boralandekumbura claimed by Kataragama Dewale, T.P. 82,502, Boralandekumbura claimed by Kataragama Dewale, T.P. 82,502, Boralandewatta, encroachment by owner of T.P. 82,502, T.P. 82,502, Boralandewatta, encroachment by owner of P. 82,502, T.P. 157,210, Tawalamudiawatta, encroachment by owner of T.P. 128,698, Hettiyagewatta claimed by Pakir Bawa and others, Badalgedarawatta claimed by B. Kirihami, Palleyakamullekumbura claimed by P. Hudi, Walagasulpotekumbura, &c. claimed by Sittamparam Chetty, T.P. 189,425, Welangasulpotekumbura claimed by Sittamparam Chetty, Welangasulpotewatta, encroachment by owner of T.P. 136,303, T.P. 136,303 Palleyakamullewatta claimed by P. Hudi, Ettorawatta claimed by D. Kiri Banda, Alawatta claimed by Sohondi, Madawalawatta claimed by A. Kiri Banda, Karagahakotuwa claimed by P. Huduhena, Migahawatta claimed by T. Puchirala, Dorakadekumburewatta claimed by D. H. Kiri Banda, Madawalahena belonging to Crown, Palleyakamullekumbura claimed by P. Hudi, Walagasulpotekumbura, &c., claimed by Sittamparam Chetty, Jamarangahakotuwa claimed by A. Loku Menika, Egoda-arawewatta claimed by T. Kiri Banda, Galanawakawatta, &c., claimed by T. Puchirala, Damba-atugodapatana Darandahena belonging to Crown, Jamanarangahakotuwa claimed by A. Lokumenika, Egoda-arawewatta claimed by T. Kiri Banda, Galanawakawatta, &c., claimed by T. Puchirala, Damba-atugodahena belonging to Crown, the Ampitkandura, Jamanarangahakotuwa claimed by A. Loku Menika, Egoda-arawewatta claimed by T. Kiri Banda, Galanawakawatta, &c., claimed by T. Puchirala, Hompalagodahena *alias* Tennekumburahena belonging to Crown, Ambagahawatta claimed by T. Siyatu and others, Katuwalawatta claimed by D. C. Dissanayaka, Kutuwalawatta claimed by P. Hudu Banda, Mulata-arawewatta claimed by P. Mutu Banda, Galinpallewatta claimed by P. Appuhami, Galinpallawatta claimed by M. Puchirala, Mutunaidekumburegedarawatta claimed by Kiri Banda Gamarala, Alakola-arawewatta claimed by U. Appuhami, Ellapita-

watta claimed by U. Hudu Banda, Dehigahakotuwa claimed by P. J. Huduhami, Kendagahadopotewatta claimed by Patamuttu, wife of Naina Mohamadu, Mudunpitawatta, &c., claimed by ditto, Ampittennepatana belonging to Crown, village limit of Kinigama (a footpath); on the west by Hapugahawatta claimed by H. Haramanis Appu, Kolatennawatta alias Agatewatta claimed by K. Bastian Perera, Agatamullakumbura claimed by ditto, village limit of Ettalapitiya, main road, T.P. 159,834, the Kurulawela-oya, village of Ettalapitiya, a stream, Dikulpotakumbura claimed by D. Appuhami, village limit of Ettalapitiya.

NOTE.—The following lots lying within the above boundaries are excluded from this notice, and their aggregate acreage 89 acres 3 roods and 27 perches is not included in the acreage of 2,869 acres and 9 perches given above :—

Preliminary plan 27.

Lot.	Name of Land.	Extent.		
		A.	R.	P.
2	Tuttiriwatta	0	3	22
2a	Do.	0	0	4
8	Pallekandekumbura	0	1	2
16	Dunukaygollakumbura	2	2	12
16a	Do.	0	0	6
16b	Do.	0	0	3
17	Dunukaygollawatta	5	2	16
35	Augurukotuwakumbura	6	2	20
36	Uda-asweddumakumbura	1	0	38
37	Uda-asweddumawatta	3	1	15
54	Waralwattakumbura	5	2	21
T.P. 59,721	—	2	1	28
59,722	—	1	3	13
59,723	—	2	0	19
59,724	—	2	0	22
59,716	—	11	1	22
59,714	—	1	2	9
59,717	—	3	3	25
79,018	—	0	1	0
82,497	—	1	2	14
P.P. 672	—	3	3	10
2386	—	32	2	26
672	—			
2387	—			
		89	3	27

මේ 1903ක්ව දෙසැම්බර් මස 18 වෙනි දින පටන් තුන්මාසයක් ඇතුළතදී මෙහි පහත දක්වන ඉඩම්වලට නොහොත් ඉන් එකකව නොහොත් වැඩිගණනකට සම් අයිතිවාසිකමක් තිබෙන සම් අගවල් ඇතැනම ඒ අග විසින් මුඩුබිම් සම්බන්ධ වම් 1897, 1899, 1900 සහ 1903 ආඥාපණ්ණවල 28 වෙනි වගන්තියේ ප්‍රකාරයට පත්කරණු ලැබූ විශේෂ මත් ක්‍රියාවලියකින් තොරව මෙහි දැරූ කිසි කන්තෝරුවෙදී ජේ. ජී. ජේෂර් උන්තාන්ගේගේ ඉදිරිපිට ඇතිව පෙනීසිට හෝ ලියවිල්ලකින් එකී ඉඩම්වලට නොහොත් ඊට ඇති සම් කොටසකට කිසි අයිතිවාසිකමක් පෙන්වා සිටින්නට නොහැකිවුවහොත්, එකී විශේෂ මත් ක්‍රියාවලියකින් තොරව ඉහත කී ආඥාපණ්ණවලින් ලැබී තිබෙන බලවල ප්‍රකාරයට, අයිතිවාසිකම් නොකියාපූ එකී ඉඩම් එක්කෝ එසින් අයිතිවාසිකමක් ගෙනහැර දක්වන්නට නොහැකිවූ සෑම ඉඩම් රජසත්කම ඉඩම් හැටියට උන්තාන්ගේගේ අත්පත ඇති ලියවිල්ලකින් උන්තාන්ගේ විසින් ප්‍රකාශකරණ බව මෙහි දැනගත යුතුයි.

ජේ. ජී. ජේෂර්,
විශේෂ මත් ක්‍රියාවලියකින් තොරව.

ඉඩම්වල තොරතුරු.

උඩ දිසාවේ සවිස්තීර්ණ කොටසක සෑම කුමල්වෙලකොරලේ උඩකුඹල්වෙල සහ ගම පිහිටා තිබෙන මට අමුණාපුසක නික සිතියම්වල පෙන්නෙන මෙහි පහත දක්වන බිම්වලට, එනම් :—

මුල් සිතියම 27.

බිම්කම්වල.	ඉඩමේ නම.	බිඳුකරම.
		අ. ර. ප.
13	කළුගලකදුරේපහන සහ තවත් ඉඩම්	2,363 3 15
13 1/2	නැකන්ගහදෙණිය	0 1 1
42	වෙලන්ගස්ලේපහදෙණිය	1 0 25
46	කිනල්ඇලකොවු	0 0 35
47	දම්කැලේ	0 2 26
48	එම	0 2 20
49	හෙරලියස්කැලේ	0 2 35
58	සිල්ලේඅත්අලේපහන	1 2 12
		2,369 0 9

මට මායිම්—උතුරට ඉඩමේගම ගම්ඉමද, කේ. පොහි විසින් අයිතිවාසිකම් කියන කරදගහකුඹුරේවනද, ඒ. හුදි විසින් අයිතිවාසිකම් කියන අළුත්වෙලගෙදරවත්තද, ඒ. කළු විසින් අයිතිවාසිකම් කියන අළුත් වෙලගෙදරවත්තද, හි. හිත්අප්ප විසින් අයිතිවාසිකම් කියන විගලකුඹුරේවත්තද, බඩලිච්ච. බන්ඩාරමැනියා විසින් අයිතිවාසිකම් කියන ඇල්ලේ වත්තද, ඒ. හුදි විසින් අයිතිවාසිකම් කියන කුඩාගොල්ලවනද, හි. කිරි විසින් අයිතිවාසිකම් කියන දිල්ලකුඹුරේවත්තද, රජසත්කම උලගොල්ලේ ඇල්ලේපහනද, රාජසත්කම අමුණකාරඇල්ලේපහනද, (දෙලක්ද), ඇත්ත අප්ප විසින් අයිතිවාසිකම් කියන වැව්වත්තද, ජේ. කිරිවත්තේ සහ තවත් අග විසින් අයිතිවාසිකම් කියන ඉළුවත්තද, එම අග විසින් අයිතිවාසිකම් කියන මහවනද, හි. ඒ. අබ්බේසේකර ආරච්චි විසින් අයිතිවාසිකම් කියන ගල්වැව්කුඹුරේවත්තද, හු. වත්තකු සහ තවත් අග විසින් අයිතිවාසිකම් කියන උලගලකුඹුරේවත්තද, බඩලිච්ච. අප්ප විසින් අයිතිවාසිකම් කියන වැව ගෙදරවත්තද, හි. මහේ විසින් අයිතිවාසිකම් කියන දියරෙද්දේවනද, එම්. ජේ. ඇම්. කිරිබන්ඩා විසින් අයිතිවාසිකම් කියන හපුගහකුඹුරේවත්තද, එම අග විසින් අයිතිවාසිකම් කියන හපුගහකුඹුරේවත්ත සහ තවත් ඇල්ලක්ද, T.P. 79,019

මහපාරද, රජසන්තක උඩුරන්දපනද, මහපාරද, යු. කරුපු පිසින අයිතිවාසිකම් කියන උඩුරන්දවත්තද, ප්‍රසිඬ වැඩ දෙපාර්තමේන්තුවේ ලැයිස්තුව, ඇම. ලොකු මැනිකා විසින් අයිතිවාසිකම් කියන මැදකුමරුවත්තද, එච්. ජේ. ඇම. කිරිඬන්ඩා විසින් අයිතිවාසිකම් කියන මැදකුමරුවත්තද, මහපාරද, රජසන්තක කරුමැරියේවෙලපනන නොහොත් දිමුල් කුමුරුවත්තද, මහපාරද, රජසන්තක අඹගොල්ලේපනනද, රජසන්තක දික්අරවද, ඩී. ඇම. ඩක්ඩා විසින් අයිතිවාසිකම් කියන රැකවලවත්තද, පී. පුන්චිඬන්ඩා විසින් අයිතිවාසිකම් කියන දික්අරව සහ තවත් ඉඩම්ද, කුමල්වෙල මගද T.P. 79,018, කුමල්වෙලමගද, එච්. ජේ. ඇම. කිරිඬන්ඩා විසින් අයිතිවාසිකම් කියන තැන්නේඅරවේවත්තද, කුමල්වෙල මගද, පී. පුන්චි ඩක්ඩා විසින් අයිතිවාසිකම් කියන දික්අරව සහ තවත් ඉඩම්ද, ඩී. ඩබ්ලිව්. එච්. ඩක්ඩා විසින් අයිතිවාසිකම් කියන විකිරියාඅරවද, කුමල්වෙලමගද, පී. මැනිකරු විසින් අයිතිවාසිකම් කියන පල්ලේපෙරුමේවත්තද, දෙවේ විහාරේ සහ තවත් අග විසින් අයිතිවාසිකම් කියන කන්දන්දන්කුමුරුද, කුමල්වෙලමගද, රජසන්තක ගොරහිඟගොල්ලේ පනනද, යු. අපු පිසින අයිතිවාසිකම් කියන වැවවත්තද, කුමල්වෙලමගද, පී. හුදු පිසින අයිතිවාසිකම් කියන තල්ගහ වත්තද, කේ. පුන්චි විසින් අයිතිවාසිකම් කියන උඩුරුවත්තද, එච්. ජේ. ඇම. කිරිඬන්ඩා විසින් අයිතිවාසිකම් කියන පෙරුමේඅරවද, රජසන්තක කෝවිලන්දේපෙනද, ඩී. කිරිඬන්ඩා විසින් අයිතිවාසිකම් කියන උළුන්දුම්ලේ ගෙදර වත්තද, එච්. ජේ. ඇම. කිරිඬන්ඩා විසින් අයිතිවාසිකම් කියන උළුන්දුම්ලේ ගෙදර වත්තද, රජසන්තක දෙවන්ගොල්ලේපනනද, දෙලව ඉතුරුකර නිමෙන හරිගද, රජ සන්තක දෙවන්ගොල්ලේපනනද (P.P. 672, 2,384); නැගෙනහිරට කිනල්ඇල්ලේ ගම්ඉමද, හෙලකිනල්ඇල්ලේ ගම්ඉමද,

(අභිපාරක්ද), හෙලකිනල්ඇල්ලේ ගම්ඉමද, (දෙලක්ද), මැදපෙරුමේ නොහොත් පල්ලේපෙරුමේඇලුද; දකුණට පී. ඩී. කවුගහ රටේමහත්මයා විසින් අයිතිවාසිකම් කියන කුරුවිලිගදද, මැදපෙරුමේ නොහොත් පල්ලේපෙරුමේ ඇලුද, රජ සන්තක පින්කුමුරේරත්තද, එච්. අරුමා සහ තවත් අග විසින් අයිතිවාසිකම් කියන පින්කුමුරේවත්තද, ලෙඩ්ඩේ විසින් අයිතිවාසිකම් කියන පින්කුමුරේපෙනද, කිරිඬන්ඩා සහ තවත් අග විසින් අයිතිවාසිකම් කියන බොරලන්දේකුමුරුද, T.P. 82,502, කතරගම දේවාලේ විසින් අයිතිවාසිකම් කියන බොරලන්දේකුමුරුද T.P. 82,502, කතරගම දේවාලේ විසින් අයිතිවාසිකම් කියන බොරලන්දේකුමුරුද, T.P. 82,502, T.P. 82,502 කේ අයිතිකාරයා විසින් අල්ලාගන සිටින බොරලන්දේ වත්තද, T.P. 82,502 T.P. 82,502 ඉඩමේ අයිතිකාරයෝ විසින් අල්ලාගන සිටින බොරලන්දේවත්තද, T.P. 157,210, T.P. 128,693 ඉඩමේ අයිතිකාරයා විසින් අල්ලාගන සිටින තවලන්දේවත්තද, පකිරි බාවා සහ තවත් අග විසින් අයිති වාසිකම් කියන හෙට්ටියමේවත්තද, විකිරිහම විසින් අයිතිවාසිකම් කියන බඩිල්ගෙදරවත්තද, පී. හුදු විසින් අයිතිවාසිකම් කියන පල්ලේගහාමුල්ලකුමුරුද, සිතම්පරම් හෙට්ටි විසින් අයිතිවාසිකම් කියන බෙලන්ගසල්ලේපනනද, T.P. 189,425, සිතම්පරම් හෙට්ටි විසින් අයිතිවාසිකම් කියන වෙලන්ගසල්ලේපනනද, T.P. 136,303 ඉඩම අයිතිකාරයා විසින් අල්ලාගන සිටින වෙලන්ගසල්ලේපනනද, T.P. 136,303, පී. හුදු විසින් අයිතිවාසිකම් කියන පල්ලේගහාමුල්ලේ වත්තද, ඩී. කිරිඬන්ඩා විසින් අයිතිවාසිකම් කියන ඇත්තෝරවත්තද, එ. සොහොදි විසින් අයිතිවාසිකම් කියන අලුවත් තද, එ. කිරිඬන්ඩා විසින් අයිතිවාසිකම් කියන මඩවලවත්තද, පී. හුදුගේනගා විසින් අයිතිවාසිකම් කියන කරගහකොටුවද, පී. පුන්චිරු විසින් අයිතිවාසිකම් කියන මහතවත්තද, ඩී. එච්. කිරිඬන්ඩා විසින් අයිතිවාසිකම් කියන දෙරුකඩකුමුරුවත් තද, රජසන්තක මඩවලපෙනද, පී. හුදු විසින් අයිතිවාසිකම් කියන පල්ලේගහාමුල්ලේකුමුරුද, සිතම්පරම් හෙට්ටි විසින් අයිතිවාසිකම් කියන වරල්ගසල්ලේපනනද, සහ තවත් ඉඩම්ද, එ. ලොකුමැනිකා විසින් අයිතිවාසිකම් කියන ජමහාරන් ගහකොටුවද, පී. කිරිඬන්ඩා විසින් අයිතිවාසිකම් කියන එගොඩඅරවේවත්තද, පී. පුන්චිරු විසින් අයිතිවාසිකම් කියන ගලුනවකවත්ත සහ තවත් ඉඩම්ද, රජසන්තක දඹඅතුගොඩපනනද නොහොත් දරුමගේනද, එ. ලොකුමැනිකා විසින් අයිතිවාසිකම් කියන ජමහාරන්ගහකොටුවද, පී. කිරිඬන්ඩා විසින් අයිතිවාසිකම් කියන එගොඩඅරවේවත්තද, පී. පුන්චිරු විසින් අයිතිවාසිකම් කියන ගලුනවකවත්ත සහ තවත් ඉඩම්ද, රාජසන්තක හෝම්පලගොඩගේන නොහොත් තැන්නේකුමුරේපෙනද, පී. සිගාතු සහ තවත් අග විසින් අයිතිවාසිකම් කියන අඹගහවත්තද, ඩී. ඩී. දිසානායක විසින් අයිතිවාසිකම් කියන කවුරුවත්තද, පී. හුදුගේනගා විසින් අයිතිවාසිකම් කියන කවුරුවත්තද, පී. මුතුබන්ඩා විසින් අයිතිවාසිකම් කියන මුලුතඅරවේවත්තද, පී. අපුපුකාම් විසින් අයිතිවාසිකම් කියන ගල්පල්ලුවත්තද, ඇම. පුන්චිරු විසින් අයිතිවාසිකම් කියන ගල්පල්ලුවත්තද, කිරිඬන්ඩා ගමරුල විසින් අයිතිවාසිකම් කියන මුතුනයිකුමුරේගෙදර වත්තද, යු. අපුපුකාම් විසින් අයිතිවාසිකම් කියන අලුතොලඅරවේවත්තද, යු. හුදුගේනගා විසින් අයිතිවාසිකම් කියන ඇල්ල පිටවත්තද, පී. ජේ. හුදුගාම් විසින් අයිතිවාසිකම් කියන දෙහිගහකොටුවද, නෙහිනා මහත්මදගේ කුටි පානමුත්ත දික් අයිතිවාසිකම් කියන කැන්දගහදෙපනේවත්තද, එම අග විසින් අයිතිවාසිකම් කියන මුදුන්පිටවත්ත සහ තවත් ඉඩම්ද, රජසන්තක අම්පිට්ටාන්පෙනද, කිනිගම ගම්ඉමද, (අභිපාර); බස්නාහිරට එච්. හරමානිපුපු විසින් අයිතිවාසිකම් කියන ගපුගහවත්තද, කේ. බස්නිගේ පෙරේර විසින් අයිතිවාසිකම් කියන කොලාගුන්නේවත්ත නොහොත් අගනේ වත්තද, එම අග විසින් අයිතිවාසිකම් කියන අගනමුල්ලේකුමුරුද, ඇත්තලපිටියේ ගම්ඉමද, මහපාරද, T.P. 159,834, කුමල්වෙලමගද, ඇත්තලපිටියේ ගම්ඉමද, දෙලක්ද, ඩී. අපුපුකාම් විසින් අයිතිවාසිකම් කියන දික්ලේපනකුමුරුද, ඇත් තලපිටියේ ගම්ඉමද.

[ඉහතක් මායිම්වලට මැදිවු මෙහි පහත දක්වන බිම්කවිටි මෙම දන්වීමෙන් අත්හැරීමටත් එවැනි මුළු බිම්කර මන අත්කර 89කුත් රුඹි පිකුත් පර්මිස් 27ක් ඉහතක් අත්කර 2,869කුත් පර්මිස් 93෪ බිම්කර මේ අඩඛ නොවෙතවගත් මෙහි දැනගත යුතුයි.]

I.
මුල් සිතීම 27.

බිම්කවිටිය.	ඉඩමේ නම.	බිම්කර ම.
		අ. රු. ප.
2	භූන්තිරිවත්ත	0 3 22
2a	එම	0 0 4
3	පල්ලේකන්දේකුමුරු	0 1 2
16	දුනුකේගොල්ලේකුමුරු	2 2 12
16a	එම	0 0 6
16b	එම	0 0 3
17	දුනුකේගොල්ලේවත්ත	5 2 16
35	අතුරුකොටුවකුමුරු	6 2 20
36	උඩුඅස්වැද්දුමේකුමුරු	1 0 38
37	එම වත්ත	3 1 15
54	වරල්ලන්දේකුමුරු	5 2 21
T.P.59721	—	2 1 28
59722	—	1 3 13
59723	—	2 0 19
59724	—	2 0 22
59716	—	11 1 22
59714	—	1 2 9
59717	—	3 3 25
79018	—	0 1 0
82497	—	1 2 14
P.P.672/2386	—	3 3 10
P.P.672/2387	—	32 2 26

இதன்பின் சொல்லப்படுகின்ற காணிகளின் ஒன்றிலேனும் பல்விலேனும் எவ்வித உடந்தையாயினும் தங்களுக்குண்டான உருத்துப்பேசுவோர்கள் யாருமிருந்தால், அவர்கள் 1903 ம் ஆண்டு மார்ச்சு 23 ந்தேதி துவக்கம் மூன்று மாசத்திற்குள் 1897 முதல் 1903 ம் ஆண்டு வரையுள்ள பாணிலச் சட்டங்களின் 28 ம் பிரிவின் பிரகாரம் ஏற்படுத்திய விசேஷ உத்தியோகத்தார் ஜே. ஜி. பெரேனார்தரை அவர்களிடம் கொழும்பு முகத்தவாரம் “யில் அபுஸ்” என்னும் அவருடைய கந்தோரில் முகாமுகமாயேனும் எழுத்த மூலமாயேனும் தங்களுக்குண்டான உருத்தை அல்லது உடந்தையைத் தெரிவிப்பாவிடில், சொல்லிய விசேஷ உத்தியோகத்தார் சொல்லிய சட்டங்களால் தமக்கு உண்டாய் அதிகாரத்தைக்கொண்டு சொல்லிய காணிகளை அல்லது அவைகளுள் உருத்துப்பேசப்படாதவற்றை முடிக்குரிய சூதனமொன் தமது கைச்சாத்திட்டு எழுத்த மூலமாய் வெளிப்படுத்தவார் என்பதை அறிந்தகொள்க.

ஜே. ஜி. பெரேனார்,
விசேஷ உத்தியோகத்தார்.

சட்டிய காணிகளின் விவரம்.

ஊரா மாகாணம் யட்டிக்கிந்தை பகுதி கும்பல்வெலை கோமுகையச்சேர்ந்த உட்கும்பல்வெலை என்னும் கிராமத்திலுள்ள இத்துடனணக்கப்படும் உறுதிப்படுத்திய படப்பிரதிகளில் விவரித்தபடியே இதன்பின் வருகின்ற காணித்துண்டுகள்:—

I.

பிரதம படம் 27.

காணித்துண்டு.	காணியின் பெர்.	விலாவம். ர. ஊ. பெ.
13 ...	கண்கலகத்துறேபத்தன முதலியன	2,363 3 15
13½ ...	தெக்காதெனிய	0 1 1
42 ...	வெலங்கலெலப்பத்தெனிய	1 0 25
46 ...	கித்தல்அலகொட்டி	0 0 35
47 ...	தம்பகெலே	0 2 28
48 ...	ஹை	0 2 20
49 ...	ஏறவிக்கெலே	0 2 35
58 ...	கித்தல்அம்பெலெலப்பத்த	1 2 12
		2,369 0 9

இதற் கொல்லுகளாவன : வடக்கு-இடமேகமம் என்னும் கிராமவெலலை, கே. பொடி உருத்துப்பேசும் கறந்தாகும் புறேவத்தை, ஏ. உதி உருத்துப்பேசும் அணுத்தவெலகெதறவத்தை, ஏ. கலு உருத்துப்பேசும் அணுத்தவெலகெதறவத்தை, பி. ஈன்அப்பு உருத்துப்பேசும் விபலரும்புறேவத்தை, டபினியு. வண்டார மணிக்கா உருத்துப்பேசும் அல்லெவத்தை, ஏ. உதி உருத்துப்பேசும் குடாகொல்லவத்தை, டி. கிசி உருத்துப்பேசும் திம்புலும்புறேவத்தை, முடிக்குரிய உலகொல்லெலெபத்தன, முடிக்குரிய அமுனக்காரஅல்லெபத்தன, (நீர்வாய்க்கால்), என். அப்பு உருத்துப்பேசும் வெவவத்தை, ஜே. கிரிவந்தையும் மறுபேரும் உருத்துப்பேசும் இணைவத்தை, மேற்படியார் உருத்துப்பேசும் மாவத்தை, டி. ஏ. அபுசேகா ஆராச்சி உருத்துப்பேசும் கலவற்றியேகும்புறேவத்தை, பூ. வண்ணக்கும் மறுபேரும் உருத்துப்பேசும் உலகலும்புறேவத்தை, டபினியு. அப்பு உருத்துப்பேசும் வெலகெதறவத்தை, டி. மகிமி உருத்துப்பேசும் திப்பெருத்தேவத்தை, எச். சே. எம். கிரிவண்டா உருத்துப்பேசும் அப்புளாகும்புறேவத்தை, மேற்படியார் உருத்துப்பேசும் அப்புளாகும்புறேவத்தை முழுவியன், அல (நீர்வாய்க்கால்), T.P. 79,019, பெரிய ரேட்டி, முடிக்குரிய உடறந்பத்தன, பெரிய ரேட்டி, பூ. கறஅப்பு உருத்துப்பேசும் உடறநேவத்தை, பிரசித்தவேங்கி கந்தோரைச்சேர்ந்த உலிச்சனங்களின் வீடுகள், எம். லொக்குமணிக்கா உருத்துப்பேசும் மெதும்புறேவத்தை, எச். ஜே. எம். கிரிவண்டா உருத்துப்பேசும் மெதும்புறேவத்தை, பெரிய ரேட்டி, முடிக்குரிய கறமெற்றியேவெலபத்தன அல்லது திம்புலும்புறேவத்தை, பெரிய ரேட்டி, முடிக்குரிய அம்பகொல்லெபத்தன, முடிக்குரிய திக்கறவ, டி. எம். வண்டா உருத்துப்பேசும் மெக்கலவத்தை, பி. புஞ்சி வண்டா உருத்துப்பேசும் திக்கறவ முதலியன, கும்பல்வெலை ஆறு, T.P. 79,018, குப்பல்வெலை ஆறு, எச். ஜே. எம். கிரிவண்டா உருத்துப்பேசும் தென்னேஅறவேவத்தை, கும்பல்வெலை ஆறு, பி. புஞ்சிவண்டா உருத்துப்பேசும் அறவேவத்தை, கும்பல்வெலை ஆறு, ரி. உதா உருத்துப்பேசும் தலகாவத்தை, கே. புஞ்சி உருத்துப்பேசும் உடுவலவத்தை, எச். ஜே. எம். கிரிவண்டா உருத்துப்பேசும் பேறமன்அறவ, முடிக்குரிய கொலிவத்தேவத்தை, வீ. கிரிவந்தே உருத்துப்பேசும் புலத்தலில்லெகெதறவத்தை, எச். ஜே. எம். கிரிவண்டா உருத்துப்பேசும் புலத்தலில்லெகெதறவத்தை, முடிக்குரிய தொடக்கொல்லெபத்தன, வழிக்குச்சேமித்திருக்கும் திலம், முடிக்குரிய தொடக்கொல்லெபத்தன, நீர்வாய்க்காலுக்குச் சேமித்திருக்கும் திலம், முடிக்குரிய தொடக்கொல்லெபத்தன, (பி.ப. 672, 2,384); கிழக்கு-கித்தல்அல்லி என்னும் கிராம எலலை, இலக கித்தல்அல்லி என்னும் கிராம

த்தின் எலலை (ஒற்ற அடிப்பாறை), இலககித்தல்அல்லி என்னும் கிராமவெலலை, நீர்வாய்க்கால்), மெதபேறவ அல்லது பல்லெ பறவ அல (ஓடை); தெற்கு-ரி. வி. கட்டிகா மட்டேமாத் தய உருத்துப்பேசும் குறலவியத்தை, மெதபேறவ அல்லது பல்லெபறவ அல (ஓடை), முடிக்குரிய பிங்கும்புறேவத்தை, எச். அதுமாவும் மறுபேரும் உருத்துப்பேசும் பிங்கும்புறேவத்தை, வெல்கல உருத்துப்பேசும் பிங்கும்புறேவத்தை, கிரிவண்டாவும் மறுபேரும் உருத்துப்பேசும் போறலத்தேவத்தையும் T.P. 82,502, கதிர்காம தேவதைதானத்தார் உருத்துப்பேசும் போறலத்தேவத்தையும் T.P. 82,502, கதிர்காம தேவதைதானத்தார் உருத்துப்பேசும் போறலத்தேவத்தையும் T.P. 82,502, T.P. 82,502 ம் உரிமைப்படும் உடைத்தாயிருப்பவரால் தன் எலலைகடந்த அரகாட்சியாரின் திலத்திலிருந்து கூட்டியெடுத்த போறலத்தேவத்தை T.P. 82,502, T.P. 82,502 ம் உருமைப்படத்தை யுடையவரால் எலலைகடந்த கூட்டியெடுத்த போறலத்தேவத்தை, T.P. 157,210, T.P. 128,693 ம் உருமைப்படும் உடையவரால் எலலைகடந்த கூட்டியெடுத்த தவலம்மண்டியேவத்தை, பக்கிரவாவாலும் மறுபேரும் உருத்துப்பேசும் எட்டியாகவேவத்தை, பி. கிரிஆமி என்பவன் உருத்துப்பேசும் வடல்கெதறவத்தை, பி. உதி உருத்துப்பேசும் பல்லெயக்காறல்வெலும்புற, சிதம்பரஞ்செட்டி உருத்துப்பேசும் வெலங்கலெலபத்தேவத்தையும் T.P. 189,425, சிதம்பரஞ்செட்டி உருத்துப்பேசும் வெலங்கலெலபத்தேவத்தை, T.P. 136,303, பி. உதி உருத்துப்பேசும் பல்லெயக்காறல்வெலத்தை, டி. கிரிவண்டா உருத்துப்பேசும் அந்தோறவத்தை, ஏ. சோகோத்தி உருத்துப்பேசும் அலவத்தை, ஏ. கிரிவண்டா உருத்துப்பேசும் மடவலவத்தை, பி. உதாரணியா உருத்துப்பேசும் கறகொட்டிவ, பி. புஞ்சி குற உருத்துப்பேசும் மீகாவத்தை, டி. எச். கிரிவண்டா உருத்துப்பேசும் தொறகடும்புறேவத்தை, முடிக்குரிய மடவலவத்தை, பி. உதி உருத்துப்பேசும் பல்லெயக்காறல்வெலத்தையும், சிதம்பரஞ்செட்டி உருத்துப்பேசும் வறல்ககலெபத்தேவத்தையும் முதலியன, ஏ. லொக்குமணிக்கா உருத்துப்பேசும் சமநாறங்காகொட்டிவ, பி. கிரிவண்டா உருத்துப்பேசும் எகொட்டறவேவத்தை, பி. புஞ்சி குற உருத்துப்பேசும் கலனகவத்தை முதலியன, முடிக்குரிய தம்பஅத்துகொட்டிவ, அம்பிற்றிக்கற்றம், ஏ. லொக்குமணிக்கா உருத்துப்பேசும் சமநாறங்காகொட்டிவ, பி. கிரிவண்டா உருத்துப்பேசும் எகொட்டறவேவத்தை, பி. புஞ்சி குற உருத்துப்பேசும் கலனகவத்தை முதலியன, முடிக்குரிய தம்பஅத்துகொட்டிவ, அம்பிற்றிக்கற்றம், ஏ. லொக்குமணிக்கா உருத்துப்பேசும் சமநாறங்காகொட்டிவ, பி. கிரிவண்டா உருத்துப்பேசும் எகொட்டறவேவத்தை, பி. புஞ்சி குற உருத்துப்பேசும் கலனகவத்தை முதலியன, முடிக்குரிய கோம்பலகொட்டிவ அல்லது தென்னேகும்புறேவத்தை, பி. சியாத்தும் மறுபேரும் உருத்துப்பேசும் அம்பகாவத்தை, டி. சி. சிசாநாயக உருத்துப்பேசும் கட்டிலவலத்தை, பி. உதாரணியா உருத்துப்பேசும் கட்டிலவலத்தை, பி. முறவண்டா உருத்துப்பேசும் முலத்தஅறவேவத்தை, பி. அப்புளாமி உருத்துப்பேசும் கவின்பல்லவத்தை, எம். புஞ்சி குற உருத்துப்பேசும் கவின்பல்லவத்தை, கிரிவண்டா கறவ உருத்துப்பேசும் முறதலித்தேவத்தையும்புறேகெதறவத்தை, பூ. அப்புளாமி உருத்துப்பேசும் அலகொலஅறவேவத்தை, பூ. உதாரணியா உருத்துப்பேசும் அலலபிற்றவத்தை, பி. ஜே. உதாரணியா உருத்துப்பேசும் தெக்கொட்டிவ, தெயிலுமகம்மறுபேன் மாத்தமுத்த உருத்துப்பேசும் தெக்கொட்டிவபவத்தை, மேற்படியார் உரித்துப்பேசும் முதன்பிற்றவத்தை முதலியன, முடிக்குரிய

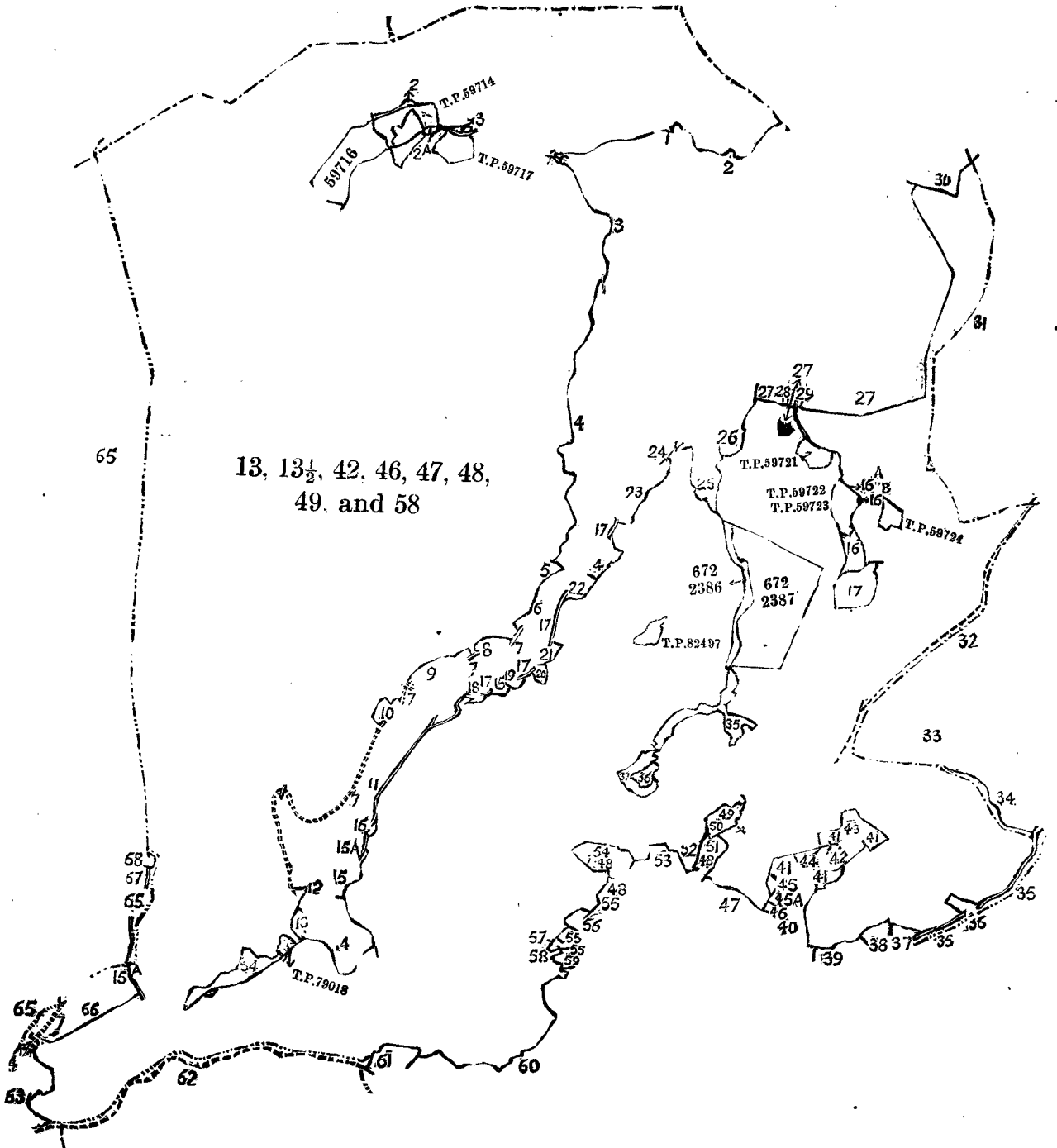
குரிய அம்பித்திரிதென்னேபத்தன, கிணிகமம் என்னுங் கிராம எல்லை (ஒற்றையடிப்பாறை); மேற்கு-எச். அறமாணிக்கப்படி உருத்தப்பேசும் அப்புகாவத்த; ஏ. வஸதியான் பெரேரா உருத்தப்பேசும் கொலதென்னேவத்தை அல்லது அகத்தே வத்தை, மேற்படியாச் உருத்தப்பேசும் அகத்தமுல்லேரும்புற, எத்தலப்பிட்டி என்னுங் கிராம எல்லை, பெரிய ரேட்டி, T.P. 159,834, குயபல்வெலை ஆறு, எத்தலப்பிட்டி என்னுங் கிராமவெலை, கிறிசுது, டி. அப்புகாமி உருத்தப்பேசும் திகைல்பொத்தரும்புற, எத்தலப்பிட்டி என்னுங் கிராமவெலை.

[கவனிப்பு—மேற்சொல்லிய எல்லைகளுக்குட்பட்டனவாயுள்ள இதன்பின் வருங் காணித்தண்டுகள் இவ்விவரித்தவி னின்றும் நீக்கப்பட்டிருக்கின்றனவென்பதையும் அவைகளின் விசாலத் தொகையாகும் 89 ஏக்கர் 3 மட 27 பேட்சும் மு ன்சொன்ன 2,369 ஏக்கர் 9 பேட்சுக்குள் அடங்கவில்லை பென்பதையும் கவனிக்க வண்டியது] :-

பிரதம பட்டி 27.

காணித்தண்டு.	காணியின பெயர்.	விசாலம். ஏ. ம. பே.
2	அத்திரிவத்தை	0 3 22
2a	ஷெ.	0 0 4
3	பல்வேகத்தேரும்புற	0 1 2
16	தனுக்கொல்லேரும்புற	2 2 12
16a	ஷெ.	0 0 6
16b	ஷெ.	0 0 3
17	தனுக்கொல்லேவத்தை	5 2 16
35	அங்குமுகொட்டிவரும்புற	6 2 20
36	உடஅவைத்துமேரும்புற	1 0 38
37	உடஅவைத்துமேவத்தை	3 1 15
54	வறல்வத்தேரும்புற	5 2 21
T.P. 59,721	—	2 1 28
T.P. 59,722	—	1 3 13
T.P. 59,723	—	2 0 19
T.P. 59,724	—	2 0 22
T.P. 59,716	—	11 1 22
T.P. 59,714	—	1 2 9
T.P. 59,717	—	3 3 25
T.P. 79,018	—	0 1 0
T.P. 82,497	—	1 2 14
P.P. 672	—	3 3 10
2,386	—	...
P.P. 672	—	32 2 26
2,387	—	...
		<hr/>
		89 3 27

[For Tracing see page 6.]



Scale of 32 Chains to an Inch.

Situation : Udakumbalwela village in Kumbalwela korale.

Preliminary plan 27.

Lot.	Name of Land.	Extent.	
		A.	R. P.
13	Kalugalakandurepatana	2,363	3 15
13 1/2	Nekatgahadeniya	0	1 1
42	Velangasulpotadeniya	1	0 25
46	Kitalelakotuwa	0	0 35
47	Dambakela	0	2 26
48	Do.	0	2 20
49	Hereligaskela	0	2 35
58	Silatambeulpota	1	2 12
		2,369	0 9

Lots excluded.

Lot.	Name of Land.	Extent. A. R. P.
2 ...	Tuttirawatta ...	0 3 22
2a ...	Do. ...	0 0 4
3 ...	Pallekandekumbura ...	0 1 2
16 ...	Dunukaygollakumbura ...	2 2 12
16a ...	Do. ...	0 0 6
16b ...	Do. ...	0 0 3
17 ...	Dunukaygollawatta ...	5 2 16
35 ...	Angurukotuakumbura ...	6 2 20
36 ...	Uda-asweddumekumbura ...	1 0 38
37 ...	Uda-asweddumewatta ...	3 1 15
54 ...	Varalwattakumbura ...	5 2 21
T.P. 59,721	—	2 1 28
" 59,722	—	1 3 13
" 59,723	—	2 0 19
" 59,724	—	2 0 22
" 59,716	—	11 1 22
" 59,714	—	1 2 9
" 59,717	—	3 3 25
" 79,018	—	0 1 0
" 82,497	—	1 2 14
P.P. 411	—	3 3 10
" 412	—	32 2 26

Surveyor-General's Office,
Colombo, October 28, 1903.

Sheet M 12
37, 38, 45, 46

P. D. WARREN,
Assistant Surveyor-General.

Reference to Boundaries.

Preliminary plan 22.

Lot.	Name of Land.	Lot.	Name of Land.
1 ...	Idama (village)	30 ...	P.P. 672
2 ...	Karandagahakumburewatta	31 ...	P.P. 2,384
" ...	Alutwelagedarawatta	32 ...	Village limit of Kitalella
" ...	Do.	33 ...	Village limit of Helakita-ella (footpath)
" ...	Weiyalakumburewatta	34 ...	Do.
" ...	Ellewatta	35 ...	Do. (stream)
" ...	Kudagollawatta	36 ...	Madaperuwe <i>alias</i> Palleperuwe-ela
" ...	Dimbulkumburewatta	37 ...	Kuruwiliadda
3 ...	Ulagollaellepatana	38 ...	Pinkumburelanda
" ...	Amunakkarallepatana	39 ...	Pinkumburewatta
4 ...	Wewawatta	40 ...	Pinkumburehena
" ...	Illukwatta	41 ...	Boralandekumbura
" ...	Mahawatta	42 ...	T.P. 82,502
" ...	Galwetiye-kumburewatta	43 ...	Boralandekumbura
" ...	Ulagalakumburewatta	44 ...	Do.
" ...	Wewagedarawatta	45 ...	Boralandewatta
" ...	Diyaroddewatta	46 ...	Do.
" ...	Hapugahakumburewatta	47 ...	T.P. 157,210
" ...	Do., &c.	48 ...	Tawalanudiawatta
5 ...	Ela	49 ...	Hettiyagewatta
6 ...	T.P. 79,019	" ...	Badalgederawatta
7 ...	Main road	50 ...	Palleyakamullekumbura
8 ...	Udaratnepatana	51 ...	Walangasulpothekumbura
9 ...	Udaturewatta	52 ...	T.P. 189,425
" ...	P. W. D. cooly lines	53 ...	Welangasulpothekumbura
" ...	Medakumburewatta	54 ...	Welangasulpothewatta
" ...	Medaturegedarawatta	55 ...	T.P. 136,303
10 ...	Karametiya-welpatana <i>alias</i> Dimbulkumburewatta	56 ...	Pallayakamullewatta
12 ...	Ambagollepatana	" ...	Etorawatta
13 ...	Dikarawa	" ...	Alawatta
14 ...	Rekawalwatta	" ...	Madawalawatta
15 ...	Dikarawa, &c.	" ...	Karagahakotuwa
15a ...	Kumbalwela-oya	57 ...	Migahawatta
16 ...	T.P. 79,018	" ...	Dorakadakumburewatta
17 ...	Kumbalwela-oya	58 ...	Madawalawatta
18 ...	Tennearawewatta	59 ...	Tamarangahakotua, Egoda-arawewatta, Galana-wawatta, &c.
19 ...	Tikiriya-arawa	60 ...	Damba-attugodapata <i>alias</i> Dorandahena
20 ...	Palleperuwewatta	" ...	Dama-attugodahena
21 ...	Kandatakumbura	" ...	Ampitikandura
22 ...	Gorandiyagollepatana	" ...	Hompolagodahena <i>alias</i> Tennekumburehena
23 ...	Talgahawatta	" ...	Ambagahawatta
" ...	Uduwalawatta	" ...	Katuwalawatta
24 ...	Perumasarawa	" ...	Do.
25 ...	Kovilandehena	" ...	Mulatta-arawewatta
26 ...	Bulathdevillegedarawatta	" ...	Galipallawatta
" ...	Do.	" ...	Do.
27 ...	Dodangollepatana	" ...	Mutunaidekumburegedarawatta
28 ...	Reservation for path	" ...	Alakola-arawawatta
29 ...	Reservation for stream		

Lot.	Name of Land.	Lot.	Name of Land.
" ...	Ellapitawatta	64 ...	Agatamullakumbura
" ...	Dehigahakotuwa	65 ...	Village limit of Etalapitiya
" ...	Kendagahadopotawatta	66 ...	T.P. 159,834
" ...	Mudunpitawatta, &c.	67 ...	Stream
61 ...	Ampitittenpatana	68 ...	Dikulpotakumbura
62 ...	Village limit of Kinigama (footpath)		
63 ...	Hapugahawatta, Kolatennewatta <i>alias</i> Agatuwatta		

II.

Preliminary plan 27.

Lot.	Name of Land.	Extent.		
		A.	R.	P.
13a ...	Dodangollepatana
13b ...	Do.
13c ...	Do.
13f ...	Do.
13g ...	Do.
13h ...	Do.
		164 0 34		

and bounded as follows: on the north by Yatiturehena claimed by A. Hudi, Arawewatta claimed by K. Appuhami, the Guruambakandura (P.P. 672 W 73), Kolongashena belonging to the Crown (P.P. 672 2384); on the east and south by Kalugala-kandurapatana belonging to Crown; on the west by Andigalawatta claimed by K. Puchi, Uduturawatta claimed by ditto, Kumbukgahakumburawatta claimed by ditto, Henagedarawatta claimed by H. M. Henaya and others, T.P. 79,020 Udakumburalandewatta claimed by V. Haramanis Appu, Dimbulgahawatta claimed by D. Rankiriya, Moragahalandewatta claimed by Jusey, the Ambagala-oya.

NOTE.—The following lots lying within the above boundaries are excluded from this notice, and their aggregate acreage 6 acres and 30 perches is not included in the acreage of 164 acres and 34 perches given above:—

Preliminary plan 27.

Lot.	Name of Land.	Extent.		
		A.	R.	P.
11 ...	Dodangollekumbura
12 ...	Ambagaswagurekumbura
13d ...	Dodangollehena
13e ...	Do.
		6 0 30		

මුල් සිතියම 27.

බිම්කම්පිටිය.	ඉඩමේ නම.	බිම්කරම.		
		අ.	රු.	ප.
13a ...	දෙඩන්ගොල්ලේ පතන
13b ...	එම
13c ...	එම
13f ...	එම
13g ...	එම
13h ...	එම
		164 0 34		

මේ මාසිම—ලදරට එ. හුදි විසින් අයිතිවාසිකම් කියන ගව්වරේගේතද, කේ. අප්පුහාමි විසින් අයිතිවාසිකම් කියන අරවේවන්තද, ගුරුගොමි කදරද, හුදුහාමි විසින් අයිතිවාසිකම් කියන මීගහඅරවේවන්තද (P.P.672/W73), රජසන්තක කොලොන්නගේතද (P.P.672/2384); නැගෙනලදරට සහ දකුණට රාජසන්තක කඵලකදුරේ පතනද; බස්නේලදරට කේ. පුන්චි විසින් අයිතිවාසිකම් කියන අභිගලවන්තද, එම අග විසින් අයිතිවාසිකම් කියන ලඞුඞුරේවන්තද, එම අග විසින් අයිතිවාසිකම් කියන කුඞුක්ගහකුඞුරේවන්තද, එම. ඇමි. හේනගා සහ නවත් අග විසින් අයිතිවාසිකම් කියන හේනගෙදරවන්තද, (T.P.79,020, ඩී. හර්මානිස්අප්පු විසින් අයිතිවාසිකම් කියන ලඞුඞුරේලන්දේවන්තද, ඩී. රන්කිරිගා විසින් අයිතිවාසිකම් කියන දිඞුල්ගහවන්තද, ජුසේ විසින් අයිතිවාසිකම් කියන මොරගහලන්දේවන්තද, අඞගලඞුරද.

[ඉහත කී මාසිමවලට මැදිටු මෙහි පහත දක්වන බිම්කම්වලට දැන්වීමෙන් අත්හැරිය වගත් ඒවොස් මුළු බිම්කරම වන අක්කර 66කුත් පර්චස් 30ක ඉහත කී අක්කර 164කුත් පර්චස් 34ක බිම්කරමේ අඩංගුකොටුවක වගත් මෙහි දැරගත හුදුසි.]

මුල් සිතියම 27.

බිම්කම්පිටිය.	ඉඩමේ නම.	බිම්කරම.		
		අ.	රු.	ප.
11 ...	දෙඩන්ගොල්ලේකුඞුර
12 ...	අඞගස්වගුරේකුඞුර
13d ...	දෙඩන්ගොල්ලේගේතන
13e ...	එම
		6 0 30		

பிரதம படம் 27.

காணித்துண்டு.	காணியின் பேர்.	விசாலம்.	
		ஏ. அ. பே.	...
13a ...	தொடங்கொல்லேபத்தன...	...	1 2 4
13b ...	ஷெ	...	6 1 18
13c ...	ஷெ	...	1 2 32
13f ...	ஷெ	...	7 3 0
13g ...	ஷெ	...	146 1 0
13h ...	ஷெ	...	0 2 20
			<hr/>
			164 0 34

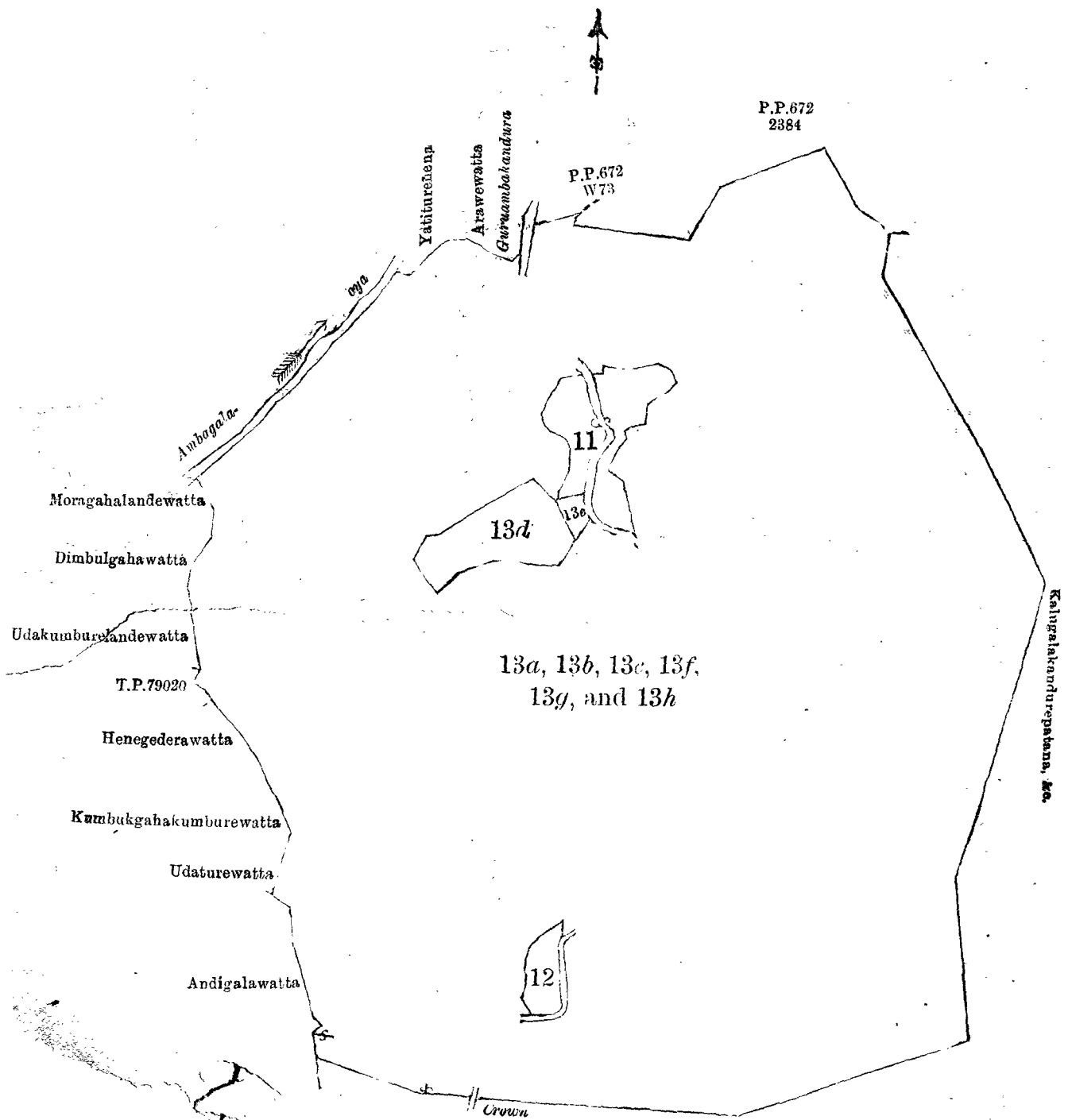
எல்லகனாவன, வடக்கு-ஏ. உதி உருத்துப்பேசும் யட்டித்துத்தேனை, கே. அப்புக்காமி உருத்துப்பேசும் அருவேவத்தை, குறுஅம்பேசத்தற, உதுகாமி உருத்துப்பேசும் மீகாஅருவேவத்தை (பி.ப. 672); முடிக்குரிய கொலொங்கலேனை (பி.ப. 2384); கிழக்கும் தெற்கும்-முடிக்குரிய கலகலத்தறேபத்தன; மேற்கு-கே. புஞ்சி உருத்துப்பேசும் ஆண்டிகலவத்தை, மேற்படியார் உருத்துப்பேசும் உடுத்திறவத்தை, மேற்படியார் உருத்துப்பேசும் ரும்புக்காரும்புரேவத்தை, எச். கம். ஏனையாவும் மறுபேரும் உருத்துப்பேசும் என்கெதறவத்தை, T.P. 79,020, வீ. அமமாணிசப்பு உருத்துப்பேசும் உட்கும்புறேவத்தேவத்தை, உ. நங்கிரியா உருத்துப்பேசும் திம்புல்காவத்தை, குசே உருத்துப்பேசும் மொறகாலத்தேவத்தை அப்பகல ஆறு.

[கவனிப்பு.—மேற்சொல்லிய எல்லகளுக்குட்பட்டனவாயுள்ள இதன்பின் வருங் காணித்துண்டுகள் இவ்வறிவித்தலினின்றும் நீக்கப்பட்டிருக்கின்றனவென்பதையும் அவைகளின் விசாலத் தொகையாகும் 6 ஏக்கர் 30 பேட்சம் முன்சொன்ன 164 ஏக்கர் 34 பேட்சுக்குள் அடங்கவில்லை பென்பதையும் கவனிக்கவேண்டுக.] :-

பிரதம படம் 27.

காணித்துண்டு.	காணியின் பேர்.	விசாலம்.	
		ஏ. அ. பே.	...
11 ...	தொடங்கொல்லேசும்புர	...	2 3 3
12 ...	அப்பகலவருரேசும்புர	...	0 2 27
13d ...	தொடங்கொல்லேகேனை	...	2 2 8
13e ...	ஷெ	...	0 0 32
			<hr/>
			6 0 80

[For Tracing see page 10.]



Scale of 8 Chains to an Inch.

Situation: Udakumbalwela village in Kumbalwela korale.
Preliminary plan 27.

Lot.	...	Name of Land.	Extent.	
						A.	R. P.
13a	...	Dodangollepatana	1	2 4
13b	...	Do.	6	1 18
13c	...	Do.	1	2 32
13f	...	Do.	7	3 0
13g	...	Do.	146	1 0
13h	...	Do.	0	2 20
						164	0 34

Lots excluded.

Lot.	Name of Land.				Extent.		
					A.	R.	P.
11	Dodangollekumbura	2	3	3
12	Ambagaswagurekumbura	0	2	27
13d	Dodangollehena	2	2	8
13e	Do.	0	0	32
					6	0	30

Surveyor-General's Office,
Colombo, October 29, 1903.

Sheet M_{37, 38, 45, 46}¹²

P. D. WARREN,
Assistant Surveyor-General.

III.

Preliminary plan 27.

Lot.	Name of Land.				Extent.		
					A.	R.	P.
38	Madawelahena	4	0	39

and bounded as follows : on the north by Madawalapatana belonging to Crown ; on the east by a footpath ; on the south and west by Galanawakakumbura claimed by T. Punchirala.

මුල් සිතියම 27.

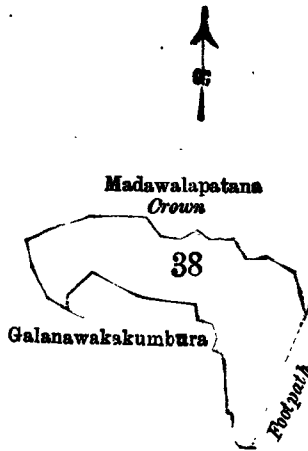
බිම්කර්මය.	ඉඩමේ නම.				භිම්බරම.		
					අ.	රු.	ප.
38	මඩවලහේන	4	0	39

මෙම මාසිම—උතුරට රාජසන්තක මඩවලපහනද; නැගෙනහිරට අරියාරන්ද; දකුණට සහ බස්නාහිරට ටී. පුන්චිරාලා විසින් අයිතිවාසිකම් කියන ගලනවකකුඹුරද.

பித்தம படம் 27.

காணித்துண்டு.	காணியின் பெர்.				வீசாலம்.		
					அ.	ரூ.	சீ.
38	மடவலஹேன	4	0	39

இதற்கு வடக்கே களாவன, வடக்கு-முகக்குரிய மடவலபத்தன; கிழக்கு-ஒற்றையடிப்பாதை; தெற்கும், மேற்கும்- டி. புன்சிராலா உருத்துப்பேசும் களாவகும்புற.



Scale of 8 Chains to an Inch.

Situation : Udakumbalwela village in Kumbalwela korale.

Preliminary plan 27.

Lot.	Name of Land.				Extent.		
					A.	R.	P.
38	Madawelahena	4	0	39

Sheet M_{37, 38, 45, 46}¹²

Surveyor-General's Office,
Colombo, October 28, 1903.

P. D. WARREN,
Assistant Surveyor-General.