

# ලංකා රාජ්‍යයේ “ගැසට්” පත්‍රය.

ආණ්ඩුවේ අවසරයට ප්‍රසිද්ධ කරන ලදී.

නො. 7,318 — 1923ක්වූ මාර්තු මස 23වෙනි දින වූ සිකුරුදා.

## Part IV. — හතරවෙනි කාණ්ඩය.

ආණ්ඩුවේ ඉඩම් විකිණීම හෝ බදුදීම සඳහා දන්වීම.

No. 2,648, C. P.—මධ්‍යම දිසාවේ මහනුවර ඒජන්ත උන්නාන්සේ විසින් මෙහි පහත සඳහන්වන ආණ්ඩුව සන්නක ඉඩම් ආණ්ඩුවේ නියෝගවල ප්‍රකාරයට වම් 1923ක්වූ මැයි මස 18වෙනි දින වූ සිකුරුදා පස්වරු 1:30ට මහනුවර කවිචේරියේදී මෙන්දේසිකර විකුණන්නට හෝ බේරුම්කරදෙන්නට නොහොත් වෙන අන්දමකින් නිවැරදිකරන්නට යෙදෙනවා ඇත. මධ්‍යම දිසාවේ මහනුවර පලාතේ උඩදුම්බර කොමසාරිස් පිහිටා තිබෙන බිම්කැබලි 3ක්.

මුල් සිතියම 7,445. ශම—උඩදුම්බර මැදසියපත්තුවේ කෝරළේ දොරලියද්ද: අයිතිකමකියන්නා—ආණ්ඩුව.

නො.	ඉඩමේ නම.	ඉල්ලුම්කාරයා.	අන්දම.	මහත, අ. රු. ප.	මිල, රු.	අක්කරයක
1	කලුගහපටයාය	..	හේන	..	1 0 26	—*
2	එම	..	එම	..	29 0 26	37

මුල් සිතියම 7,449. ශම—උඩදුම්බර බස්නාහිර ගම්පහකෝරළේ රඹුක්වැල්ල.

1	අවුත්තේදර කුඹුර	..	කිරිපව්වයේ පදිංචි කේ. රත්නසිංහ	..	0 2 22	56
---	-----------------	----	--------------------------------	----	--------	----

\* නොවිකුණ ඉතුරුකරනු ලැබේ.

මෙම ඉඩම් ගැන වැඩිදුර කොරතුරු මධ්‍යම දිසාවේ ඒජන්ත උන්නාන්සේගෙන්ද, ඒවායේ සිතියම් සර්වේයර් ජනරල් උන්නාන්සේගෙන්ද ලබාගන්නට පුළුවන.

වම් 1923ක්වූ මාර්තු මස 20වෙනි දින කොළඹ මහසෙකුතාරිස් උන්නාන්සේගේ කන්කෝරුවේදීය. සිසිල් කැමැත්ති, මහසෙකුතාරිස් මමහ.

No. 4,004, S. P.—දකුණු දිසාවේ මහාඒජන්ත උන්නාන්සේ විසින් මෙහි පහත සඳහන්වන ආණ්ඩුව සන්නක ඉඩම් ආණ්ඩුවේ නියෝගවල ප්‍රකාරයට වම් 1923ක්වූ මැයි මස 8වෙනි දින වූ අඟහරුවාදා පස්වරු 1ට ආල්ලේ කවිචේරියේදී මෙන්දේසිකර විකුණන්නට හෝ බේරුම්කරදෙන්නට නොහොත් වෙන අන්දමකින් නිවැරදිකරන්නට යෙදෙනවා ඇත. දකුණු දිසාවේ ආර්ථික පලාතේ කල්පේපත්තුවේ කොමසාරිස් පිහිටා තිබෙන බිම්කැබලි 15ක්.

F. V. P. මුල් සිතියම 550. ශම—කරගොඩ. අයිතිකමකියන්නා—රජසන්නක.

නො.	ඉඩමේ නම.	ඉල්ලුම්කාරයා.	අන්දම.	මහත, අ. රු. ප.	මිල, රු.	අක්කරයක
537AM	මොරකැවියේහේන	..	වත්වාල පදිංචි ජේ. බිලිලි. අලුතකෝන් මහතා	..	30 1 30	72.50
		..	අයිතිකමකියන්නා—ජඹුටුගමයේ බඩුන්අපසු කරගොඩ පදිංචි.			
548A	නමහවුල්දෙහිය	..	වත්වාල පදිංචි ජේ. බිලිලි. අලුතකෝන් මහතා	..	0 1 8	60
		..	මූවිල්ල	..	—	0.80
			අයිතිකමකියන්නා—රජසන්නක.			
537AT	මොරකැවියේගොඩ	..	නබදුවේ පදිංචි නබදුවහේවාගේ කොර්නේලිස්	..	2 0 7	76
		..	අපසු			
537AU	මොරකැවියේගොඩ	..	නබදුවේ පදිංචි නබදුවහේවාගේ බඩුන් අපසු	..	1 0 11	66
	කන්ද					
			අයිතිකමකියන්නා—නබදුවේ පදිංචි නබදුවහේවාගේ බඩුන් අපසු.			
537AV	එම	..	නබදුවේ පදිංචි නබදුවහේවාගේ බඩුන් අපසු	..	0 0 13	56
		..	මත්ත	..	—	9.12
			මූවිල්ල	..	—	—
			අයිතිකමකියන්නා—රජසන්නක.			
537AW	මොරකැවියේගොඩ	..	නබදුවේ පදිංචි ඇන්. එම්. කොර්නේලිස් අපසු	..	2 0 22	58
537AX	මාච්ඟලදෙහිය	..	වටොගල පදිංචි වටොගල හේවාකන්නානන්ගේ	..	1 0 10	61
		..	ජනිස්			
			F. V. P. මුල් සිතියම 550.			
537AY	මාච්ඟලදෙහියේක	..	වටොගල පදිංචි වටොගල හේවාකන්නානන්ගේ	..	1 0 19	61
	නන්ක	..	ජනිස්			

නො.	ඉඩමේ නම.	ඉල්ලුම්කාරයා.	අන්දම.	මහත,	අ. රු. ප.	මිල, රු.	අක්කරයක
532D	තින්ගුරේනෙහි නාදිය	ශාල්ලේ පදිත්ති ඇප. ඒ. වික්‍රමසිංහ මහතා.	හේන දෙකිය	1	0	0	68
532E	එම	අයිතිකමකියන්තා—ශාල්ලේ පදිත්ති ඇප. ඒ. වික්‍රමසිංහ මහතා.	හේන දෙකිය	0	1	34	66
		ශාල්ලේ පදිත්ති ඇප. ඒ. වික්‍රමසිංහ මහතා	වැවිල්ල	—	—	—	4

මුල් සිතියම 11,213. ගම—නබදව. අයිතිකමකියන්තා—රජයන්තක.

2	කොටපොලොයාඩ	සිරිබද්දනාගේ දෙව් කෙදෙරිස් පොල්පොයොයාඩ බැද්ද	හේන	2	0	6	65
3	එම	එම	එම	2	2	26	62
5	එම	වලවේ පදිත්ති කීර්ත්තොඩගමගේ දෙව් අන්දිරිස් සුලුබැද්ද	දෙකිය	2	0	16	62
6	එම	එම	එම	0	1	25	62

මුල් සිතියම 11,822. ගම—හවිපේ. අයිතිකමකියන්තා—කොළඹ කොටුවේ නො. 18 ඉස්පිරිනාලවිදියේ පදිත්ති ගජමන් කන්කානන්ගේ මුමිපි.

2	හේනේගෙදරවත්ත	හවිපේ පදිත්ති ඇම. ඩී. සිත්තේ ඉපසු	වත්ත	0	2	7	100
			වැවිල්ල	—	—	—	7.65

මෙම ඉඩම් ගැන වැඩිදුර කාරණා ගාල්ලේ මහ ඒජන්ත උන්නාන්සේගෙන්ද, ඒවායේ සිතියම් සර්වේයර් ජනරල් උන්නාන්සේගෙන්ද ලබාගත හැකිය.

මේ 1923 ක්වූ මාර්තු මස 16 වෙනි දින කොළඹ මහසෙක්‍රනාරිස් උන්නාන්සේගේ කන්තෝරුවේදීය. සිසිල් කලාමැත්ති, මහසෙක්‍රනාරිස් වම්ම.

No. 4,005, S. P.—දකුණු දිසාවේ මහා ඒජන්ත උන්නාන්සේ විසින් මෙහි පහත සඳහන්වෙන ආණ්ඩුව සත්තක ඉඩම් ආණ්ඩුවේ නියෝගවල ප්‍රකාරයට මේ 1923 ක්වූ මැයි මස 3 වෙනි දින වූ බාහස්පතින්ද පස්වරු 10 ගාල්ලේ කවිචේරියේදී මෙන්දේසිකර විකුණත්ව හෝ බේරුම්කරදෙන්ව නොහොත් වෙන අන්දමකින් තීන්දුකරත්ව යෙදෙනවා ඇත. දකුණු දිසාවේ ගාර් පලාතේ මැල්ලබඩපත්තුවේ කොට්ඨාසයේ පිහිටා තිබෙන බිම්කැබලි 23 ක්.

මුල් සිතියම 10,916. ගම—යක්කඩුව. අයිතිකමකියන්තා—සුදුසකුරු හින්තිය.

නො.	ඉඩමේ නම.	ඉල්ලුම්කාරයා.	අන්දම.	මහත,	අ. රු. ප.	මිල, රු.	අක්කරයක
5	ගුරුඹකන්ද	කරන්දෙකියේ පදිංචි හේවාහකුරු ඔබ්බියෙල්	හේන	1	1	9	76
			වැවිල්ල	—	—	—	0.25

මුල් සිතියම 10,917. අයිතිකමකියන්තා—රජයන්තක.

5	ගුරුකන්ද	කරන්දෙකියේ පදිංචි හේවාහකුරු ඔබ්බියෙල්	හේන	0	1	37	60
---	----------	---------------------------------------	-----	---	---	----	----

මුල් සිතියම 11,630. ගම—කහදුව.

2	බදුරවෙල් කැටිය දුව හොත් බදුරවෙල්දුව	නො. කහදුවේ පදිංචි නෝමස් ඔයස් ගුනවතීන	එම	1	0	22	85
---	-------------------------------------	--------------------------------------	----	---	---	----	----

සිතියම 11,699. ගම—පිහිකහන. අයිතිකමකියන්තා—බටපොලේ පදිංචි පී. එච්. ජැක්ස් ද සිල්වා.

8	වලිපොත්තකුඹුර	—	කුඹුර	5	1	15	60
9	හල්ගහදෙලකුඹුර	—	එම	1	1	7	60

අයිතිකමකියන්තා—පී. ඇම්. කුරුන්හාමි.

15	හල්ගහදෙලවත්ත	—	වත්ත	0	2	12	60
			වැවිල්ල	—	—	—	13.50

16	එම	—	වත්ත	0	2	14	60
			වැවිල්ල	—	—	—	37

17	හල්ගහදෙලකුඹුර	—	කුඹුර	0	0	20	60
----	---------------	---	-------	---	---	----	----

අයිතිකම කියන්තා—ඒ. ජී. ජේමිස්.

21	පොල්ගහවිලකආභ්‍රමවත්ත	—	වත්ත	0	1	6	60
			වැවිල්ල	—	—	—	48.50

අයිතිකමකියන්තා—ඒ. අර්නෝලිස්.

22	මහවෙලආභ්‍රමවත්ත	—	වත්ත	0	1	23	60
			වැවිල්ල	—	—	—	4.50

අයිතිකමකියන්තා—ඇම්. එන්දිරිස්.

23	එම	—	වත්ත	1	0	35	60
			වැවිල්ල	—	—	—	45

අයිතිකමකියන්තා—ඒ. අර්නෝලිස්.

24	මහවෙලආභ්‍රමවත්ත	—	දෙකිය	0	0	15	60
----	-----------------	---	-------	---	---	----	----

අයිතිකමකියන්තා—ඇම්. එන්දිරිස්.

25	එම	—	එම	0	0	25	60
----	----	---	----	---	---	----	----

අයිතිකමකියන්තා—ඒ. ජේමිස්.

26	වලිපොල්ලවදුව	—	එම	0	0	35	60
			වැවිල්ල	—	—	—	2

අයිතිකමකියන්තා—ඒ. ජී. එලියස්.

27	මහවෙලකුඹුර	—	කුඹුර	0	0	36	60
----	------------	---	-------	---	---	----	----

අයිතිකමකියන්තා—(1) කේ. කොරනේලියා, (2) ඒ. එන්දිරිස්.

31	මහවෙලදුව	—	වත්ත	1	0	8	60
			වැවිල්ල	—	—	—	5

ගම—පොල්ගහවිල. අයිතිකමකියන්තා—(1) ඒ. ජී. සියච්චරිස්, (2) ඒ. ජී. දිසෝනිස්.

46	වල්ලුරේඔව්ව	—	ඔව්ව	0	2	35	60
			වැවිල්ල	—	—	—	3.50

ගම—පිහිකහන. අයිතිකමකියන්තා—ඒ. ජේමිස්.

52	මහවෙලකැලේ මහවෙල	නොහොත්	දෙකිය සහ ඔව්ව	0	3	3	60
----	-----------------	--------	---------------	---	---	---	----

නො.	ඉඩමේ නම.	ඉල්ලුම්කාරයා.	අන්දම.	මහත.	අ. රු. ප.	මිල, රු.	අක්කරයක
2	කොට්ඨලමානාන නොහොත් පනුදන්ගහකැලේ	මුල් සිතියම 12,075. ගම—කොට්ඨල. අයිතිකම්කීයන් නා—රජසන්නක. කරන්දෙතියේ පදිංචි සේවාහසුරු ඔදිරිස් ..	බැද්ද ..	..	1 0 16	106	
2	කොට්ඨලවත්ත නොහොත් කොට්ඨලකැලේ	මුල් සිතියම 12,076. ගම—දකුණ මාහල. කරන්දෙතියේ පදිංචි ඉලන්දරිදේවි ලපාරිස් ..	බැද්ද ..	..	2 3 24	88.50	
3	එම	.. කරන්දෙතියේ පදිංචි සුබයාහසුරු ඔදිරිස් ..	කැකිල්ල ..	..	1 0 9	86	
1	බටදුබේකැලේ	මුල් සිතියම 12,239. ගම—බටදුව. බටපොල පදිංචි කුලප්පුවාවු ජෝන් සිකේසෝ	සේන ..	..	0 3 36	86	
2	එම	.. එම ..	එම ..	..	0 0 12	—*	
1	පනුකැවියේකැලේ නොහොත් ඇටහවුල්කැලේ	මුල් සිතියම 12,241. ගම—පොල්ලැව්ව. බටපොල පදිංචි නයිදුවාහන්දි බබානිස් ..	එම ..	..	1 0 5	86	
2	එම	.. එම ..	එම ..	..	0 0 15	—*	

\* තහනම් ඉඩම, (විකිණීමට නොවේ).

මෙම ඉඩම් ගැන වැඩිදුර කාරණා ගාල්ලේ මහා ඒජන්ත උන්නාන්සේනෙන්ද, ඒවායේ සිතියම් සර්වේයර් ජනරල් උන්නාන්සේනෙන්ද ලබාගත්ව පුළුවන.

වම් 1923ක්වූ මාර්තු මස 20වෙනි දින කෙළුම් මහසෙකුනාරිස් උන්නාන්සේනෙන්ද කන්තෝරුවේදීය.

සිසිල් කලාමැත්ති, මහසෙකුනාරිස් විමස.

No. 4,006, S. P.—දකුණ දිසාවේ මහා ඒජන්ත උන්නාන්සේනෙන්ද විසින් මෙහි පහත සඳහන්වන අණුව සන්නක ඉඩම් අණුවේ නියෝගවල ප්‍රකාරයට වම් 1923ක්වූ මැයි මස 10වෙනි දින වූ බාහස්පතින්ද පස්වරු 1ට ගාල්ලේ කම්මේරියේදී වෙන්දේසිකර විකුණනවට හෝ බිරුම්කරදෙන්ට නොහොත් වෙන අන්දමකින් නින්දුකරන්ට යෙදෙනවා ඇත. දකුණ දිසාවේ ගාඵ පලාතේ බෙන්තරවලලුලාමිතිකෝරලේ කොඨාසයේ පිහිටා තිබෙන බිම්කැබෙලි 23ක්.

මුල් සිතියම 11,164. ගම—කුඩාලුරගහ. අයිතිකම්කීයන් නා—කොම්මසාහසුරු සින්තෝරිස්.

නො.	ඉඩමේ නම.	ඉල්ලුම්කාරයා.	අන්දම.	මහත.	අ. රු. ප.	මිල, රු.	අක්කරයක
1	ගල්ගොඩවත්ත ..	.. වැලිකර පදිංචි බිබ්ලියු. ලැයිප්ස් ද සිල්වා ..	වත්ත ..	..	1 0 7	100	
		අයිතිකම්කීයන් නා—කොම්මසාහසුරු සච්චා සහ නවත් එකොලොස් දෙනෙක්.	වැවිල්ල ..	..	—	29.25	
2	එම ..	.. වැලිකර පදිංචි බිබ්ලියු. ලැයිප්ස් ද සිල්වා ..	වත්ත ..	..	0 2 7	100	
		අයිතිකම්කීයන් නා—රජසන්නක.	වැවිල්ල ..	..	—	49.45	
13	කපුගස්දුව ..	.. වැලිකර පදිංචි ඩී. ඒ. ද සිල්වා ..	සුලුබැද්ද ..	..	2 0 16	110	
16	එම ..	.. වැලිකර පදිංචි පී. කරෝලිස් ද සිල්වා ..	එම ..	..	1 0 0	110	
		මුල් සිතියම 11,448. ගම—ඇල්පිටිය. අයිතිකම්කීයන් නෝ—(1) වාගොඩපතිරගේ ඔදිරිස්, (2) එම බිබ්ලියුසෝ, (3) එම හැන්සි, (4) එම බබාසිකෝසෝ, (5) ගිරෝගාමි, (6) කේ. පී. හින්නිගාමි, (7) අයි. ජී. ජුවානිස්, (8) අයි. ජී. සොපිනෝන සහ තම දෙදෙනෙක්.					
2	ගහඅද්දරකුඹුර නොහොත් මුත්තගේ කුඹුරේ පහලකුඹුරිය	..	.. කුඹුර ..	..	2 3 24	100	
		අයිතිකම්කීයන් නෝ—එම සහ (1) පී. ඒ. බාරොන්, (2) එච්. ජී. ජී. අබ්ලියන්.					
3	මන්ඩවලකුඹුරේ පහලකුඹුරිය නොහොත් මහගේකුඹුරේ පහලකුඹුරිය	..	.. කුඹුර ..	..	0 3 25	100	
		මුල් සිතියම 11,838. ගම—මැවිවිලිය. අයිතිකම්කීයන් නා—අතුකෝරලගේ ජේදිරිස් අප්පු.					
3	කහබද්දලම්කන්දඅද්දරම්ව	.. කොළඹ වැනැම්බිවියේ නො. 24රෙගෙයි පදිංචි ජී. ආර්. ද සොයිසා මහතා ..	වත්ත ..	..	0 1 12	50	
		අයිතිකම්කීයන් නා—රජසන්නක	වැවිල්ල ..	..	—	4	
4	කහබද්දලම්කන්ද	.. කොළඹ වැනැම්බිවියේ නො. 24රෙගෙයි පදිංචි ජී. ආර්. ද සොයිසා මහතා ..	දෙතිය ..	..	0 1 17	40	
		අයිතිකම්කීයන් නා—අකුරල පදිංචි රමමුති සමාරිස් ද සිල්වා.					
5	වඩුමුල්ලේකන්ද අද්දර වත්ත හොත් ඉරික්මන්තියේවත්ත	.. කොළඹ වැනැම්බිවියේ නො. 24රෙගෙයි පදිංචි ජී. ආර්. ද සොයිසා මහතා ..	වත්ත ..	..	1 0 2	50	
		අයිතිකම්කීයන් නා—බදුගමහේවාගේ අර්නෝලිස් ප්‍රනාන්දු.	වැවිල්ල ..	..	—	67.60	
9	ඉරික්මන්තියේහේනේවත්ත	.. කොළඹ වැනැම්බිවියේ නො. 24රෙගෙයි පදිංචි ජී. ආර්. ද සොයිසා මහතා ..	වත්ත ..	..	1 2 21	50	
		අයිතිකම්කීයන් නෝ—(1) එච්. ආර්. පොඹින, (2) එච්. ආර්. සිත්වා, (3) කේ. අර්නෝලිස්, (4) ගැමබිනිකියනගෙයි සින්හෝරිස්.	වැවිල්ල ..	..	—	28	
11	ඉලුක්මන්තියේහේනේවත්ත අඟුරුකුඹුර	.. කොළඹ වැනැම්බිවියේ නො. 24රෙගෙයි පදිංචි ජී. ආර්. ද සොයිසා මහතා ..	කුඹුර ..	..	0 1 5	50	
		මුල් සිතියම 12,007. ගම—වල්ලම්ගල. අයිතිකම්කීයන් නා—වල්ලම්ගල පදිංචි විදිකිත්ත අමච්චේස් ප්‍රනාන්දු.					
5	ගලන්දුකන්දඅද්දරවෙල	.. වල්ලම්ගල පදිංචි කිනන්ඩුවගේ ආතිරිස් ..	කමක ..	..	0 0 14	60	
		.. සිකේසෝ ..	වැවිල්ල ..	..	—	4	
6	එම ..	.. එම ..	.. කුඹුර ..	..	0 0 2	60	
		මුල් සිතියම 12,053. ගම—ගහේගොඩ. අයිතිකම්කීයන් නා—රජසන්නක.					
1	ගිහිරියානදෙතිය නොහොත් හෙවිවෙලටඩුමුල්ල	.. අන් ගහේගොඩ පදිංචි ලොකුගමගේ සල් මන් අප්පු ..	කුඹුර ..	..	0 1 21	46	
2	එම ..	.. එම ..	.. දෙතිය ..	..	1 2 28	46	
		මුල් සිතියම 12,070. ගම—කේලන්තොටුව.					
1	කැලන්තොටුවකන්ද	.. මහවිල පදිංචි දෙමලතිව් නන්දියා ..	බැද්ද ..	..	0 3 35	110	

නො.	ඉඩමේ නම.	ඉල්ලුම්කාරයා.	අන්දම.	මහන,	අ.රු.	ප. මුල, රු.	අක්කරයක
1	හෝදපාලුවේමානාන	මුල් සිතියම 12,114. ගම - උතුරු මාගල. අයිතිකම්කියත්තා - බෝලන්දහකුරු පිත්වු. උතුරු මාගල පදිංචි බෝලන්දහකුරු පිත්වු වත්ත	0	1	2	66	2
2	එම	අයිතිකම්කියත්තා - මාගල පදිංචි කොළඹගේ එනෝරිස්. උතුරු මාගල පදිංචි බෝලන්දහකුරු පිත්වු එලිකරුඉඩම	0	1	20	68	2.50
4	සමයාලවුමුල්ල	අයිතිකම්කියත්තා - රජසත්තක. උතුරු මාගල පදිංචි බෝලන්දහකුරු පිත්වු එලිකරුඉඩම	2	0	0	68	
5	හෝදපාලුවේමානාන	එම	0	2	9	66	
6	එම	අයිතිකම්කියත්තා - මාගල පදිංචි ඉලන්දුරිදේව එරු. උතුරු මාගල පදිංචි බෝලන්දහකුරු පිත්වු වත්ත	0	1	30	66	4.50
9	දික්ගේගේතුඩුව	අයිතිකම්කියත්තා - මාගල පදිංචි වැලිකොලගෙයි අසරිත්ත. උතුරු මාගල පදිංචි බෝලන්දහකුරු පිත්වු වත්ත	1	2	17	66	176.50
1	ඉගලකන්ද අද්දරදෙකිය නොහොත් ක්‍රගේගොඩදෙකිය	මුල් සිතියම 12,137. ගම - ඉගල. අයිතිකම්කියත්තා - ජේ. ඒ. පොන්නසාමි. ඇල්පිරියේ පදිංචි ජේ. ඒ. පොන්නසාමි දෙකිය	1	1	26	100	1

මෙම ඉඩම් ගැන වැඩිදුර කාරණා ගාල්ලේ මහා ඒජන්ත උන්නාන්සේගෙන් සහ ඒවාගේ සිතියම් කරුවන්ගේ ජනරල් උන්නාන්සේගෙන් ද ලබාගත හැකිය.

වම් 1923ක්වූ මාර්තු මස 20වෙනි දින කොළඹ සිසිල් කැලෑමැත්ති, මහසෙක්‍රතාරිස් උන්නාන්සේගේ කන්තෝරුවේදීය. මහසෙක්‍රතාරිස් මමහ.

No. 4,007, S. P. - දකුණු දිසාවේ මහා ඒජන්ත උන්නාන්සේ විසින් මෙහි පහත සඳහන්වන ආණ්ඩුව සත්තක ඉඩම් ආණ්ඩුවේ ඉඩම් විකිනීම් නියෝගවල ප්‍රකාරයට වම් 1923ක්වූ මැයි මස 15වෙනි දින වූ අගහරුවාද පස්වරු 1 ව ගාල්ලේ කවි වේරියේදී වෙන්දේසිකර විකුණන ලද හෝ වේරුම්කරදෙන්ට නොහොත් වෙන අන්දමකින් කිත්වුකරන්ට යෙදෙනවා ඇත. දකුණු දිසාවේ මාරි පලාගේ ගඟබොඩපත්තුවේ කොරොසගේ පිහිටා තිබෙන බිම්කැබලි 9ක්.

නො.	ඉඩමේ නම.	ඉල්ලුම්කාරයා.	අන්දම.	මහන,	අ.රු.	ප. මුල, රු.	අක්කරයක
1	වඩුලගලකන්දකරතුර	පානවැලිවිටියේ පදිංචි බේබිනි මිජේ බැද්ද	1	0	13	42.50	
2	එම	එම	1	0	18	42.50	
2	කන්දේගොඩවත්ත	අයිතිකම්කියත්තා - (1) ඩී. ඒ. සේනානායක (2) දහනායකගේ ප්‍රවේනාමාමිනේ. ඉහලකිහිගේ පදිංචි ඩී. ඒ. සේනානායක	1	1	13	60	200
3	අද්දරමගහේන නොහොත් ඉලගේ ගොඩකන්දේගේන	මුල් සිතියම 12,100. ගම - ගමමැද්දේගොඩ. අයිතිකම්කියත්තා - රජසත්තක. ගමමැද්දේගොඩ පදිංචි ජී. ලියනගේ කොරිනේලිස්	0	0	36	57	
4	අද්දරමගහේන	අයිතිකම්කියත්තා - ලියනගේ කොරිනේලිස්. ගමමැද්දේගොඩ පදිංචි ජී. ලියනගේ කොරිනේලිස්	0	2	19	46	5
1	මොව්ටකන්දඅද්දර දූව නොහොත් පුත්ති මොව්ටකන්දඅද්දරදූව	මුල් සිතියම 12,149. ගම - අගලිය. අයිතිකම්කියත්තා - රජසත්තක. අගලියේ පදිංචි මුහුගොඩහකුරුගේ සුලබැද්ද	1	1	18	51	
2	එම	අගලියේ පදිංචි පරනවිද්‍යනරුලාගේ අන්නෝනිස්	1	0	25	51	
1	වඩුලගලකන්ද නොහොත් හල්දෙල කන්ද	මුල් සිතියම 12,155. ගම - උනත්තිමිය. උනත්තිමියේ පදිංචි වුමිසි බසස් ජය වර්දන	1	2	20	51	

මෙම ඉඩම් ගැන වැඩිදුර කාරණා ගාල්ලේ මහා ඒජන්ත උන්නාන්සේගෙන් සහ ඒවාගේ සිතියම් කරුවන්ගේ ජනරල් උන්නාන්සේගෙන් ද ලබාගත හැකිය.

වම් 1923ක්වූ මාර්තු මස 20වෙනි දින කොළඹ සිසිල් කැලෑමැත්ති, මහසෙක්‍රතාරිස් උන්නාන්සේගේ කන්තෝරුවේදීය. මහසෙක්‍රතාරිස් මමහ.

වම් 1920ක්වූ අප්‍රියෙල් මස 7වෙනි දින සහ ජූනි මස 18වෙනි දින අත්සන් කරන ලද බදු බදුපුව පිට දකුණු පලාගේ ගාලු දිස්ත්‍රික්කේ වැල්ලබඩපත්තුවේ මාගලදකුණු යනගම පිහිටි උතුරෙන් අංක 334,078 දරන වසිටල් පලාන කඩදසියේ පෙණෙන ඉඩමද, නැගෙනහිරින් 201,896, 254,217 සහ 332,309 දරන වසිටල් පලාන කඩදසියේ පෙණෙන ඉඩමද දකුණින් අංක 332,309 දරන වසිටල් පලාන කඩදසියේ පෙණෙන ඉඩම සහ බස්නාහිරින් අංක 324,841 දරන වසිටල් පලාන කඩදසියේ පෙණෙන ඉඩම සහ මහපාරට යා වර්ග අත්හැර තිබෙන ඉඩමද යනමෙහි වාසිම හුල තිබෙන කැකිරියේ මානාන කියන රජසත්තක ඉඩම් කැබැල්ල වැලිකන්දේ පදිංචි පෙත්තකන් හේමිස් සිල්වාට බදුදෙන ලදී.

තවද 1920, 1921 සහ 1922ක අවුරුදු වලට ගෙවිය යුතු බදුබදුල ඉහතකී බදුකාරයා විසින් ගෙවන්ට යෙදුනේ නැත. තවද ඉහතකී බදුකාර පෙත්තකන් හේමිස් සිල්වා සිටින නැතක් දුනගන්ට ඇත්තේ නැත. තවද එකී ඉඩම් කැබැල්ල ඉහතකී බදුකාරයා විසින් අත්හරින ලදී.

ඉහතකී බදුබදුලවෙන් දකුණු පලාගේ ඒජන්ත උන්නාන්සේට පවරන ලද බලය කරණකොටගෙන මෙමක් පවත් මාසයක් ඉකුත් වූ නමුත් ඉහතකී බදුබදු අවලංගු ආණ්ඩුවට එකී ඉඩමේ මුක්තිය නැවත බාරගන්ට යෙදෙන බව සහ ඉහතකී බදු බදුපුව පිට සම් අයිතිවාසිකමක් කියාහිටුන්ට කැමති සියළුම අයවරුන්ම ඉහතකී ඒජන්ත උන්නාන්සේ වෙත ගාල්ලේ කවි වේරියේදී එසේ කියා සිටින්නට මහා බඩුව ඒඟුන යම් සබැඳියකින් ඇත්තාවූ සියළුදෙනාටම මෙයින් දන්වනු ලැබේ.

වම් 1923ක්වූ මාර්තු මස 19වෙනි දින ගාල්ලේ කවිවේරියේදීය. ජී. ඇන්. පාර්කියාර්, දකුණු පලාගේ ආණ්ඩුවේ ඒජන්ත උන්නාන්සේ.

නො.	ඉඩමේ නම.	ආන්දම.	
30	වර්ජනම් නො. 32 දරණ ඉඩමේ කොටසක්	හිස්බිමද කඩවල් සහ පදිංචි ගෙවල් වසයෙන් පාවිච්චි කළ කාමර 2කින් යුත් උර් සෙවිලිකල ගොඩනැගිල්ලක් සහ උර් සෙවිලිකල ගලින්කල ගොඩනැගිල්ලකින් කොටසක්	
31	වර්ජනම් නො. 33 (6) දරණ ඉඩමේ කොටසක්	හිස්බිමද, කඩවල් සහ පදිංචි ගෙවල් වසයෙන් පාවිච්චි කළ කාමර 2කින් යුත් උර් සෙවිලිකල ගලින්කල ගොඩනැගිල්ලක්ද	පී. ඩී.
32	වර්ජනම් නො. 34 (3) සහ 34 (4) දරණ ඉඩමේ කොටසක්	කඩවල් සහ පදිංචි ගෙවල් වසයෙන් පාවිච්චි කල කාමර 2කින් යුත් උර් සෙවිලිකල ගලින්කල ගොඩනැගිල්ලකින් කොටසක්ද	බබ්ලිම්. වහිම්

මහී 1923නේ අප්‍රේල් මස 19වෙනි දින උදේ 11ට.

27	වර්ජනම් නො. 28 දරණ ඉඩමේ කොටසක්	කඩයක් සහ පදිංචි ගෙයක් වසයෙන් පාවිච්චි කළ උර් සෙවිලිකල ගලින්කල ගොඩනැගිල්ලකින් කොටසක්	ඒ. බස්නිසන්සුල්ලේ
28	වර්ජනම් නො. 29 (2) දරණ ඉඩමේ කොටසක්	එම	අත්තෝති ප්‍රනාන්දු 0

මහී 1923නේ අප්‍රේල් මස 20වෙනි දින උදේ 10ට.

20	වර්ජනම් නො. 25A දරණ ඉඩමේ කොටසක්	ස්ටෝරුවක් වසයෙන් පාවිච්චි කළ උර් සෙවිලිකල සොල්දර ඇති ගලින්කල ගොඩනැගිල්ලේ කොටසක් සහ ගලින් කල තාප්පයද	සී. ඒ. හිසුස් මහතා 0 0 2.5
21	පාරක්වසයෙන් පාවිච්චි කළ හිස්බිම	හිස්බිම	එම .. 0 0 1
23	වර්ජනම් නො. 25 දරණ ඉඩමේ කොටසක්	කඩවල් සහ පදිංචි ගෙවල් වසයෙන් පාවිච්චි කළ කාමර 4කින් යුත් උර් සෙවිලිකල ගලින්කල ගොඩනැගිල්ලකින් කොටසක්ද	අබ්දුල් හසන්බඩුඩි බාසි 0 0 3.08
36	වර්ජනම් නො. 36 දරණ ඉඩමේ කොටසක්	පදිංචි ගෙයක් වසයෙන් පාවිච්චි කළ උර් සෙවිලිකල ගලින්කල ගොඩනැගිල්ලකින් කොටසක්ද මිදුලක් සහ ගලින්බැඳුණු තාප්පයක්ද සහ අවුරුදු 30ක් වසය ඇති පොල්ගහක්ද	ඒ. ඒ. සුරමින් .. 0 0 4.50

මහී 1923නේ අප්‍රේල් මස 20වෙනි දින උදේ 11ට.

8	වර්ජනම් නො. 13 දරණ ඉස්කොට්ස්කර්ක් නම් ලන් (සාන් හි ඇන්ඩ් ස් පලලිය) ඉඩමේ කොටසක්	පාරවල්වලට පංගුකර තිබෙන හිස්බිම සහ ගලින් බැඳුණු තාප්පය	ඉස්කොට්ලන්ත සහා වේ බලකාරයෝ 0 0 1.83
15	වර්ජනම් නො. 22 දරණ “දලෝන්” නම් ලන් ඉඩමේ කොටසක්	හිස්බිමද, ගලින් බැඳුණු තාප්පයක්ද, පාරකට වෙන් කරනු කොටසක්ද, ගලින් බැඳුණු කානුවක් සහ බෝක්කුවක්ද	ආර්. ජෝන් මහතා.. 0 0 25.93

මහී 1923නේ අප්‍රේල් මස 21වෙනි දින උදේ 10ට.

7	දුම්රුවද පානිමේන්තුවට වෙන්කරනු කොටසක්	නල සක්තිමත්කිරීමට නගනලද ගල්කානු මෙහි තිබේ	දුම්රුව දෙපාර්තමේන්තුව, රජසන්තක 0 0 1.50
9	—	හිස්බිම සහ ගල් තාප්පයකින් පංගුවක්	රජසන්තක .. 0 0 0.40
10	වර්ජනම් නො. 14බර් සිට 19 දරණ ඉඩමේ කොටසක්ද	හිස්බිමද, පාරවල්වලට වෙන්කරනු කොටසක්ද සහ ගලින්බැඳුණු තාප්පය	කොළඹ බිස්කොප් සාමි 0 1 4.70

මහී 1923නේ අප්‍රේල් මස 21වෙනි දින උදේ 11ට.

11	වර්ජනම් නො. 20 දරණ ඉඩමේ කොටසක්ද	හිස්බිමද, පාරකින් පංගුවක් සහ ගලින් බැඳී තාප්පයක්ද	ඇප්. ආර්. බයස්මහතා 0 0 14.10
12	වර්ජනම් නො. 21 දරණ ඉඩමේ කොටසක්ද	හිස්බිම සහ ගලින්බැඳුණු තාප්පයක්ද	ලේඩ් බබ්ලිස්කර .. 0 0 19
13	එම	පාරකින් කොටසක්ද	එම සහ පිටර් ඩී. සේ රම් මහතා 0 0 2.67
14	වර්ජනම් නො. 21A දරණ ඉඩමේ කොටසක්	හිස්බිමද පාරකින් කොටසක්ද, පිට්ටනියකින් කොටසක්ද සහ ගලින් බැඳුණු තාප්පයකින් කොටසක්ද	ඒ. ඒ. දසනායක මහතා සහ ජෝනා මහත්මි 0 0 19.10

මහී 1923නේ අප්‍රේල් මස 24වෙනි දින උදේ 10ට.

4	වර්ජනම් නො. 11 දරණ ඉඩමේ කොටසක්	හිස්බිම සහ ගලින්බැඳුණු තාප්පයකින් කොටසක්ද	රජසන්තක .. 0 0 0.19
5	වර්ජනම් නො. 12 දරණ ඉඩමේ කොටසක්	හිස්බිමද වතුර පයිප්පයද මීටර් පෙම්පියයද ගලින්බැඳුණු කානුවලද සහ ගලින් බැඳුණු තාප්පයක්ද	ලුච්ස් මුඩුන් කොමි පැනිස 0 0 3.58
6	—	පාරආදේදර තිබෙන ගේවිලිකලද, ගලින්බැඳුණු තාප්පයකින් කොටසක් සහ මීටර් පෙම්පියයක්ද	රජසන්තක .. 0 0 0.80
16	වර්ජනම් නො. 23A දරණ “කොරොනා” නම් ලන් ඉඩමේ කොටසක්ද	ගලින්බැඳුණු කාණු බෝක්කුවක්ද මීටර් පෙම්පියයක්ද ගලින් බැඳුණු තාප්පයකින් කොටසක් සහ පාරකින් කොටසක්ද	ඉස්මයිල් සහ ජපර්ජි 0 0 11.40
17	එම	පෝටිකෝ එහෙයින් ඉස්සරහා බිත්තියේ කොටසක් සහ සොල්දරේද	එම .. 0 0 0.26

වූමි 1923නේ අප්‍රේල් මස 24වෙනි දින උදේ 11ට.

සිව්මද පිට්ටනියේ කොටසක් සහ මිදුලද ගලින් ම. ඇල්. ඇල්. මැකන් 0 0 13.21 බැඳු කාප්පයක්ද මරික්කාර්

කඩසක් වසයෙන් පාවිච්චිකළ උර් සෙවිලිකල ගලින් එම .. 0 0 1.35 බැඳු ගොඩනැගිල්ලක්ද

මොටොකාර් මඩුවක් වසයෙන් පාවිච්චිකල උර්සෙවිලි කළ ගලින් බැඳු ගොඩනැගිල්ලකින් කොටසක්ද සිත්කතහවු සෙවිල්ලු පරන ගොඩනැගිල්ලක්ද මීටර් පෙට්ටියක්ද ගල්පති සහ ගලින් බැඳු කාප්පයක්ද

2 0 20.34

එහි නියෝගයේ නියමවූ ප්‍රකාර ආණ්ඩුව ඉහතකී ඉඩම අයිතිකරගැනීමට අදහස්කරන බැව් මෙයින් ප්‍රකාශකරමි. ඉඩම ගැන සැලකීමක් ඇති සියළුදෙනාම එහි මිටුන්ගේ අයිතිවාසිකමේ අන්දමද ඒ වෙනුවට ඉල්ලාසිටින වටිනා ධරණයක් තමන් තොරතුරුද කියාසිටින පිණිස ඉහත සඳහන් වෙලාවන්හි දිනයන්හි තමුන්ම ගෝ තමුන් වෙනු ක්‍රියාකරණ අය ගෝ මා ඉදිරිපිටට කොළඹ නාගරිකසභා කන්තෝරුවට පැමිණෙන්නට ඕනෑකර තිබේ.

වූමි 1923ක්වූ මාර්තු මස 21වෙනි දින කොළඹ නාගරිකසභා කන්තෝරුවේදීය.

වී. ඊඩ්, කොළඹ නාගරිකසභාවේ සභාපතිතුමාගේ සහ නගරධිපතිතුමා.

වූමි 1876ක්වූ අවුරුද්දේ නොම්මර 3නේ ආඥාපත්‍රයේ හත්වෙනි වගන්තියේ ප්‍රකාරයට ආණ්ඩුවේ කටයුත්තකට, ඒනම:—ප්‍රධාන මාර්කට් එකක් සෑදීම පිණිස මෙහි පහත සඳහන්වෙන ඉඩම් ලබාගැනීම සඳහා ක්‍රියාකරණ පිණිස "වූමි 1876යේ ඉඩම් ලබාගැනීමේ ආඥාපත්‍රයේ" හවෙහි කාණ්ඩයේ කරතිබෙන පාඨාර්තුවල ප්‍රකාරයට කාරක මහත්‍රිසභාවේ මහත්‍රිසභා ඇතුළු උතුමාණන්වහන්සේගෙන් නිසිආකාර මට අණලැබී තිබේ, ඒ ඉඩමනම්:—

සිතියම 2. ගම—පුගොඩ.

නො.	ඉඩමේ නම.	අන්දම.	අයිතිකමකියන්නා.	මහත, අ. රු. ප.
1	නුගහවත්ත	.. උර් සෙවිලිකල ගෙයක්ඇති ඉඩම	.. ඒ. ඇල්. හමිදු ලෙඩ්බේ සහ තවත්	.. 0 0 29.3
2	එම	.. තිස්ඉඩම	.. බී. දෙත් සයිමන්	.. 0 0 1.6
3	එම	.. පොල්ගසක් ඇති ඉඩම	.. එම	.. 0 0 0.4
4	එම	.. පොල්ගස 9ක් ඇති ඉඩම	.. ඒ. ඇල්. හමිදු ලෙඩ්බේ සහ තවත්	.. 0 0 11

එබැවින් ඉඩම් අයිතිකරගැනීමට ආණ්ඩුවේ කලාපාව තිබෙන බව පොදුජනසාධ දැනගැනීම සඳහා හත්වෙනි වගන්තියේ ඕනෑකර තිබෙන හැටියට මෙයින් දැනුම්දෙමි.

ඉහතකී ඉඩම්වලට අයිතිවාසිකම් ඇත්තාවූ සෑමදෙනම තමුන්ම නොගොත් තමුන් වෙනුවට ක්‍රියාකරණ අය වූ 1923ක්වූ අප්‍රේල් මස 16වෙනි දින දවල් 12 කනිසමට කොළඹ කවිචේරියේදී මා ඉදිරිපිටට පැමිණ ඒ කොසි අන්දමේ අයිති වාසිකමද කියා කියාසිටින්නට ඕනෑවා සහ මෙම ඉඩම් වෙනුවට ඉල්ලාසිටින මුදල් ගණනක් ඊට ඇත්තාවූ තමුන්ගේ අයිති කමේ තොරතුරුත් කියාසිටින්නට ඕනෑබව මෙයින් දැනගත යුතුයි.

වූමි 1923ක්වූ මාර්තු මස 15වෙනි දින කොළඹ කවිචේරියේදීය.

ජේ. ඒ. බ්‍රිසර්, බස්නාහිර පලාතේ ආණ්ඩුවේ ඒජන්ත වමිහ.

වූමි 1876ක්වූ අවුරුද්දේ නොම්මර 3නේ ආඥාපත්‍රයේ හත්වෙනි වගන්තියේ ප්‍රකාරයට ආණ්ඩුවේ කටයුත්තකට, ඒනම:—ප්‍රධාන කක්කුස්සියක් සෑදීම පිණිස මෙහි පහත සඳහන්වෙන ඉඩම් ලබාගැනීම සඳහා ක්‍රියාකරණ පිණිස "වූමි 1876යේ ඉඩම් ලබාගැනීමේ ආඥාපත්‍රයේ" හවෙහි කාණ්ඩයේ කරතිබෙන පාඨාර්තුවල ප්‍රකාරයට කාරක මහත්‍රිසභාවේ මහත්‍රිසභා ඇතුළු උතුමාණන්වහන්සේගෙන් නිසිආකාර මට අණලැබී තිබේ, ඒ ඉඩමනම්:—

සිතියම නො. 12,220. ගම—වැලිගම සැනිටරිබෝඩ් මායිම් ඇතුලත, ගල්බොක්ක.

නො.	ඉඩමේ නම.	අන්දම.	අයිතිකමකියන්නා.	මහත, අ. රු. ප.
1	පසිරන්දපොත්තෝට්ටම	.. අවුරුදු 3 වයස ඇති පොල්ගස 1 ඇති පොල්වත්ත	.. මහමඩ් අලි මහමඩ් උාසුජ	.. 0 0 0.1
2	තමිකන්ඩුනෝට්ටම	.. මුඩුබිම	.. සුලසිමාන් ලෙවෙයි මුහමඩ් ඉස්මායිල් සහ තවත් අය	0 0 2.8
3	අත්තාඩ්නෝට්ටම	.. එම	.. සාමුලලෙවෙයි මරික්කාර් නමිදුම් සහ තවත් අය	0 0 0.6
4	එම	.. මුඩුබිම කක්කුස්සියක් තිබේ	.. එම අය	.. 0 0 2.1

එබැවින් ඉඩම් අයිතිකර ගැනීමට ආණ්ඩුවේ කලාපාව තිබෙන බව පොදුජනසාධ දැනගැනීම සඳහා හත්වෙනි වගන්තියේ ඕනෑකර තිබෙන හැටියට මෙයින් දැනුම්දෙමි.

ඉහතකී ඉඩම්වලට අයිතිවාසිකම් ඇත්තාවූ සෑමදෙනම තමුන්ම නොගොත් තමුන් වෙනුවට ක්‍රියාකරණ අය වූ 1923ක්වූ අප්‍රේල් මස 16වෙනි දින උදේ 10.30යේ කනිසමට මාතර කවිචේරියේදී මා ඉදිරිපිටට පැමිණ ඒ කොසි අන්දමේ අයිතිවාසිකමද කියා කියාසිටින්නට ඕනෑවා සහ මෙම ඉඩම් වෙනුවට ඉල්ලාසිටින මුදල් ගණනක් ඊට ඇත්තාවූ තමුන්ගේ අයිති කමේ තොරතුරුත් කියාසිටින්නට ඕනෑබව මෙයින් දැනගත යුතුයි.

වූමි 1923ක්වූ මාර්තු මස 16වෙනි දින මාතර කවිචේරියේදීය.

ඒ. ඇස්. ඩුබ්ලන්, ආණ්ඩුවේ උප ඒජන්ත වමිහ.

වම් 1876ක්වූ අවුරුද්දේ නොම්මර 3නේ ආඥාපත්‍රයේ හත්වෙනි වගන්තියේ එනම්:—පාර්ශ්වලාවක් පිණිස මෙහි පහත සඳහන්වෙන ඉඩම් ලබාගැනීම සඳහා ක්‍රියා ලබාගැනීමේ ආඥාපත්‍රයේ” හවෙති කාණ්ඩයේ කරතිබෙන පංඨාර්තුචල ප්‍රකාරයට කාරක උතුමාණන්වහන්සේගෙන් නිසිආකාර මට අණලැබී තිබේ, ඒ ඉඩමින්:—

සිතියම 12,132. ගම—මිදිගම, බස්නාහර.

නො. ඉඩමේ නම.	අන්දම.	අයිතිකම්කීයන්ගේ නම.
1 පාන්ඪියටත්ත	පොල්ගස් 17ක්ද, පුවක්ගස් 18ක්ද, කොස් ගසක්ද, අවුරුදු 2කේ සිට 6යක් පමණ වයස ඇති දෙල්ගසක්ද, සෙකැලයක් සහ කක්කුස්සියක් තිබේ	කොළඹ වැස්ලියන්මිසන්
2 එම	පොල්ගස් 52ක්ද, අවුරුදු 2කේ සිට 10යක් වයස ඇති කොස්ගසක්ද	මිදිගම පදිත්ති ලෙඹුවාලගේ බඩුන් අප්පු සහ නවත් අගේස්

එබැවින් ඉඩම් අයිතිකර ගැනීමට ආණ්ඩුවේ කල්පනාව තිබෙන බව පොදුජනාධිපතිවරයාට දැනගැන්ම සඳහා මන්තියේ ඕනෑකර තිබෙන හැටියට මෙයින් දැනුම්දෙමි.

ඉහතකී ඉඩම්වලට අයිතිවාසිකම් ඇත්තාවූ සෑමදෙනම නමුත්ම නොහොත් නමුත් වෙනුවට ක්‍රියාකරණ අය 1923ක්වූ අප්‍රේල් මස 16වෙනි දින උදේ 11ගේ කානිසමට මාතර කවිචේරියේදී මා ඉදිරිපිටට පැමිණ ඒ කොයි අන්දමේ අයිතිවාසිකම්ද කියා කියාසිටින්නට ඕනෑවා සහ මෙම ඉඩම් වෙනුවට ඉල්ලාසිටින මුදල් ගණනත් ඒට ඇත්තාවූ නමුත්ගේ අයිතිකම් කෙරෙහි තීරණය කිරීමට ඕනෑබව මෙයින් දැනගන යුතුයි.

වම් 1923ක්වූ මාර්තු මස 12වෙනි දින මාතර කවිචේරියේදීය.

ඒ. ඇස්. වුඩ්මන්,  
ආණ්ඩුවේ උප ඒජන්ත වහන්සේ.

වම් 1876ක්වූ අවුරුද්දේ නොම්මර 3නේ ආඥාපත්‍රයේ හත්වෙනි වගන්තියේ ප්‍රකාරයට ආණ්ඩුවේ කටයුත්තකට, ඒනම්:—වැසියන්ගේ ප්‍රයෝජනයට කක්කුස්සියක් සෑදීම පිණිස මෙහි පහත සඳහන්වෙන ඉඩම් ලබාගැනීම සඳහා ක්‍රියා කරණ පිණිස “වම් 1876ගේ ඉඩම් ලබාගැනීමේ ආඥාපත්‍රයේ” හවෙති කාණ්ඩයේ කරතිබෙන පංඨාර්තුචල ප්‍රකාරයට කාරක මහත්‍රයාණන්වහන්සේගෙන් නිසිආකාර මට අණලැබී තිබේ, ඒ ඉඩමින්:—

සිතියම 12,251. ගම—මාරුවිදිය.

නො. ඉඩමේ නම.	අන්දම.	අයිතිකම්කීයන්ගේ නම. මහන, අ. රු. ප.
1 ජයසූරියගෙදරවතන	අවුරුදු 12ක් වයස ඇති පුවක්ගස් 20ක්ද, අවුරුදු 6ක් වයස ඇති පුවක්ගස් 13ක්ද, අවුරුදු 15ක් වයස ඇති දෙල්ගස් 1ක්ද, අවුරුදු 5ක් වයස ඇති දෙල්ගස් 4ක්ද, උර් සෙවිලිකරනලද බැමීමෙන් සාදනු කක්කුස්සියක්ද	පෙළුක් ජයසූරිය සහ නවත් අය 0 0 8'37
2 අරමුවත්ත	අවුරුදු 60ක් වයස ඇති පොල්ගස් 2ක්ද, අවුරුදු 6ක් වයස ඇති අම්බගසක්ද, අවුරුදු 8ක් වයස ඇති පුවක්ගස් 17ක්ද, අවුරුදු 3ක් වයස ඇති පුවක්ගස් 7ක්ද	කක්කසි පටබැදිගේබඩුන්ගාමි 0 0 3'36
3 අම්බන්කාගහ කොරවුව	අවුරුදු 60ක් වයස ඇති පොල්ගස් 4ක්ද, අවුරුදු 5ක් වයස ඇති පුවක්ගස් 2ක්ද	ඇල්. එච්. දවිත්සිල්වා සහ එච්. එච්. දවිත් සිල්වා 0 0 4'27

එබැවින් ඉඩම් අයිතිකර ගැනීමට ආණ්ඩුවේ කල්පනාව තිබෙන බව පොදුජනාධිපතිවරයාට දැනගැන්ම සඳහා හත්වෙනි වගන්තියේ ඕනෑකර තිබෙන හැටියට මෙයින් දැනුම්දෙමි.

ඉහතකී ඉඩම්වලට අයිතිවාසිකම් ඇත්තාවූ සෑමදෙනම නමුත්ම නොහොත් නමුත් වෙනුවට ක්‍රියාකරණ අය වම් 1923ක්වූ අප්‍රේල් මස 16වෙනි දින උදේ 10ගේ කානිසමට මාතර කවිචේරියේදී මා ඉදිරිපිටට පැමිණ ඒ කොයි අන්දමේ අයිතිවාසිකම්ද කියා කියාසිටින්නට ඕනෑවා සහ මෙම ඉඩම් වෙනුවට ඉල්ලාසිටින මුදල් ගණනත් ඒට ඇත්තාවූ නමුත්ගේ අයිතිකම් කෙරෙහි තීරණය කිරීමට ඕනෑබව මෙයින් දැනගන යුතුයි.


වම් 1923ක්වූ මාර්තු මස 6වෙනි දින මාතර කවිචේරියේදීය.

ඒ. ඇස්. වුඩ්මන්,  
ආණ්ඩුවේ උප ඒජන්ත වහන්සේ.

වම් 1876ක්වූ අවුරුද්දේ නොම්මර 3නේ ආඥාපත්‍රයේ හත්වෙනි වගන්තියේ ප්‍රකාරයට ආණ්ඩුවේ කටයුත්තකට, ඒනම්:—විරකැටියේ හන්දිය දිසුණකිරිම පිණිස මෙහි පහත සඳහන්වෙන ඉඩම් ලබාගැනීම සඳහා ක්‍රියාකරණ පිණිස “වම් 1876ගේ ඉඩම් ලබාගැනීමේ ආඥාපත්‍රයේ” හවෙති කාණ්ඩයේ කරතිබෙන පංඨාර්තුචල ප්‍රකාරයට කාරක මහත්‍රයාණන්වහන්සේගෙන් නිසිආකාර මට අණලැබී තිබේ, ඒ ඉඩමින්:—

සිතියම 231. ගම—බුද්දියාගම.

නො. ඉඩමේ නම.	අන්දම.	අයිතිකම්කීයන්ගේ නම. මහන, අ. රු. ප.
40P ගල්පලේහේන වත්ත	දොන් දවිත් රජපස, පොඬුනෝනා, මෙන්දියස්අප්පු, සචෝදිස්, අතුසෙවිලි මැටිගෙයි..	0 0 1'1



අයිතිකම්කීන්ගේ	අන්දම. මහන, අ. රු. ප.
ලපනගේ නන්දියස් අප්පු, හෙන්දනෝරිස්ද සිල්වා ඇම්. ඉබ්බිම්, ඉලහකුන් ලමාචනනී, වි. ගුනරත්න මහතා	අතුරුමිලි මැටියෙයි. . . 0 0 1.5
ඉලදෙහියමගේ නන්දියස්, ත්‍රිස්තෝස්තියෝ හේරිස් බබා ඉලහකුන් ලමාචනනී, වි. ගුනරත්න දෙස්තර මහතා	එම .. 0 0 1.7
කෝකාර් පෙරියනම්බි, ඩී. ඇල්. ඇම්. අබ්දුල් රසිමාන්, ඉලහකුන් ලමාචනනී, වි. ගුනරත්න දෙස්තර මහතා	එම .. 0 0 1
පකිර්සාබ්බු අබ්දුල් සමිදු සහ තවත් අය අයි. ඇල්. ඇම්. ඇම්. ඉස්මායිල්, ඉලහකුන් ලමාචනනී, වි. ගුනරත්න දෙස්තර මහතා	එම .. 0 0 3.2
ඉලහකුන් ලමාචනනී සහ වි. ගුනරත්න දෙස්තර මහතා	මුඩුබිම .. 0 0 39
මුල් සිතියම නො. 243. ගම—මන්ඩාමුට.	
සේන ඩී. ඇස්. මොහමඩ් ඉබ්බිම් සහ තවත් අය ..	එම .. 0 0 1.6
..	එම .. 0 0 0.5
..	එම .. 0 0 0.7
එම .. මොහමඩ් අලිමර්කාන්, මොහමඩ් හාමිඩ් සහ මොහමඩ් කාසිම් සහ තවත් අය	එම .. 0 0 1.3
එම .. ඩී. ඇස්. මොහමඩ් ඉබ්බිම් සහ තවත් අය ..	මුඩුබිම .. 0 0 11.8

එබැවින් ඉබ්බිම් අයිතිකර ගැනීමට ආණ්ඩුවේ කලානාච නිබෙන බව පොදුජනාධිපතිවරයාගේ සඳහා හත්වෙනි වසන්තියේ ඕනෑකර නිබෙන හැටියට මෙයින් දැනුම්දෙමි.

ඉහත කී ඉබ්බිම්වලට අයිතිවාසිකම් ඇත්තාවූ සෑමදෙනම තමුන්ම නොහොත් තමුන් වෙනුවට ක්‍රියාකරණ අය වම් 1923ක්වූ අප්‍රේල් මස 17වෙනි දින දවල් 10වැනි කාන්තාවල වරකැවියේ තානාප්තියේදී මා ඉදිරිපිටට පැමිණ ඒ කොසිඳුන්දමේ අයිතිවාසිකම්ද කියා කියාසිටින්නට ඕනෑවා සහ මෙම ඉබ්බිම් වෙනුවට ඉල්ලා සිටින මුදල් ගණනක් ඊට ඇත්තාවූ තමුන්ගේ අයිතිකම් නොරතුරුත් කියා සිටින්නට ඕනෑබව මෙයින් දැනගත යුතුයි.

එම 1923ක්වූ මාර්තු මස 14වෙනි දින ගම්බන්ධනාට කම්මේරියේදීය.

ඒ. එච්. ජයන්, ආණ්ඩුවේ උප ඒජන්ත වම්හ.

**මුඩුබිම නිරවුල්කිරීම සම්බන්ධ ප්‍රාරමන දැන්වීම.**

[කොළඹ දැන්වීම නො. 8,302.]

එම 1923ක්වූ මාර්තු මස 23වෙනි දින පටන් තුන්මාසයක් ඇතුළතදී මෙහි පහත දක්වන ඉබ්බිම්වලට නොහොත් ඉන් එකකට නොහොත් වැඩිගණනකට යම් අයිතිවාසිකමක් නිබෙන යම් අයවල් ඇත්නම් ඒ අයවරුන් විසින් මුඩුබිම් සම්බන්ධ වම් 1897, 1899, 1900 සහ 1903වන අංශුපණවල 28වෙනි වගන්තියේ ප්‍රකාරයට පත්කරණු ලැබූ විශේෂ මන්ඩුස්වරයානන් නාත්සේගේ කොළඹ කන්කෝරුවේදී බිහිලිවී, වි. ස්වේස් උත්තාන්සේ ඉදිරිපිටට ඇති පෙහිසට හෝ ලියවිල්ලකින් එකී ඉබ්බිම්වලට නොහොත් ඊට ඇති යම් කොටසකට කිසි අයිතිවාසිකමක් පෙන්වාසිටින්නට නොයෙදුනොත්, එකී විශේෂ මන්ඩුස්වරයානන් නාත්සේගේ ඉහත කී අංශුපණවලට ලැබී නිබෙන බලවල ප්‍රකාරයට, අයිතිවාසිකම් නොකියාපූ එකී ඉබ්බිම් එක්කෝ එයින් අයිතිවාසිකමක් ගෙනහැර දක්වන්නට නොයෙදුන සෑම ඉබ්බිම් රජසන්නක ඉබ්බිම් හැටියට උත්තාන්සේගේ අත්සන ඇති ලියවිල්ලකින් උත්තාන්සේ විසින් ප්‍රකාශකරණබව මෙයින් දැනගත යුතුයි.

බිහිලිවී, වි. ස්වේස්, විශේෂ මන්ඩුස්වරයානන් නාත්සේ.

මෙහි ඉබ්බිම්වල නොහොත් එයින් එකකවත් උසින් යන යම් පාරකට අයිතිකම්කීම්, ඒ ඉබ්බිමට නොහොත් ඉබ්බිම්වලට අයිතිකම්කීම් හැටියට බාරගනු ලැබේ.

**ඉබ්බිම්වල නොරතුරු.**

බස්නාහිර දිසාවේ කොළඹ දිස්ත්‍රික්කයේ උතුරු අවන්කුරුකෝරළේ දැසියපන්නුවේ විශාඛ යන ගම පිහිටා නිබෙන මීට අමුනාපු සිතියමේ\* පෙනීයන මෙහි පහත දක්වන බිම්කම්වි එනම්:—

මුල් සිතියම. 16,129.

බිම්කම්විය.	ඉබ්බිම නම.	බිම්තරම, අ. රු. ප.	බිම්කම්විය.	ඉබ්බිම නම.	බිම්තරම, අ. රු. ප.
1	රේල්පාරට ඉතුරුකර නිබෙන බිම්කම්විය	3 3 20.62	12	ජනකුඹුරේ රේල්වේ බිම	.. 0 0 0.12
2	ගොඩකුඹුරේ රේල්වේ බිම	.. 0 0 2.37	13	එම	.. 0 0 0.87
3	වතුනුවල	.. 0 1 8	14	බක්මිගහකුඹුරේ රේල්වේ බිම	.. 0 0 5.12
4	ගොඩකුඹුර	.. 0 0 24.87	15	එම	.. 0 0 11.52
5	මාකුඹුරේ රේල්වේ බිම	.. 0 0 0.50	16	නැබොබගහකුඹුරේ රේල්වේ බිම	.. 0 0 0.12
6	එම	.. 0 0 1.75	17	එම	.. 0 0 0.12
7	මාකුඹුරේ වැල්ල	.. 0 0 2	18	ගොඩකුඹුරේ රේල්වේ බිම	.. 0 0 0.62
8	මාකුඹුරේ රේල්වේ බිම	.. 0 0 3.06	19	බෙලිගහවත්තේවල	.. 0 0 0.87
9	එම	.. 0 0 13.25			
10	එම	.. 0 3 29.12			
11	එම	.. 0 0 0.03			

5 2 4.93

\* ඉංග්‍රීසි පිටපතේ තුන්වෙනි කාණ්ඩයේ 314වෙනි පිටපි පලනය බලනු.



මට මාසිම - උතුරට වසි. සුවාරිස් අප්පු සහ නවත් අයවල් විසින් අයිතිකම්කියන අයෙක් විසින් අයිතිකම්කියන ඊනාකුමුර, යු. අප්පු සිංහෙකුරා සහ නවත් අයවල් විසින් අයෙක් විසින් ප්‍රෙර විසින් අයිතිකම්කියන බක්මගහකුමුර; නැගෙනහිරට නැගෙනහිර සියනා ගම්ඉමද, සරණපාල උන්නාන්සේ විසින් අයිතිකම්කියන ගොඩකුමුර; ඇස්. පිරිස් අප්පුසාමි කම්කියන ගොඩකුමුර, ඇස්. සියපෙරිස් අප්පුසාමි විසින් අයිතිකම්කියන ගොඩකුමුර, ඇස්. සිය කම්කියන නැබඩකුමුර, ඇස්. සියපෙරිස් අප්පුසාමි විසින් අයිතිකම්කියන ගොඩකුමුර, බිබ්ලි විසින් කියන ගොඩකුමුර, බිබ්ලි වි. බානන් ප්‍රෙර විසින් අයිතිකම්කියන නැබඩගහකුමුර, දෙත් සියපෙරිස් කියන නැබඩගහකුමුර, දෙත් සියපෙරිස් සමරතුංග විසින් අයිතිකම්කියන ගොඩකුමුර, දෙත් සියපෙරිස් කම්කියන නැබඩගහකුමුර, ඇස්. රෝතිපෙහාමි විසින් අයිතිකම්කියන නැබඩගහකුමුර, ඇස්. රෝති කියන ගොඩකුමුර; දකුණට ඇස්. දෙත් සියනාවිච්චි අප්පුසාමි විසින් අයිතිකම්කියන ගොඩකුමුර, එම්. අයවල් විසින් අයිතිකම්කියන ගොඩකුමුර, බිබ්ලි වි. අප්පුසිංහෙකුරා අප්පු සහ නවත් අයවල් විසින් අයිතිකම්කියන බිබ්ලි වි. වාර්ලස් අප්පු සහ නවත් අයවල් විසින් අයිතිකම්කියන ගොඩකුමුර, වසි. ජෝන් සිංහෙකුරා සහ නවත් අයිතිකම්කියන ගොඩකුමුර, රජසන්නක බෙලිගහවත්ත නොහොත් ජවාඇල; පිටබෙද, ජරඇල; සිංහකෝරලේ මුබගොමුව යන ගම් ගම්ඉමද; බස්නාහිරට වැටුනු වැල්ල ඇල, වසි. දුටින් අප්පු සහ නවත් අයවල් කියන නැබඩගහකුමුර, දෙත් හෙන්ප්‍රික් ප්‍රෙර විසින් අයිතිකම්කියන බක්මගහකුමුර, දෙත් හෙන්ප්‍රික් ප්‍රෙර විසින් අයිතිකම්කියන ගොඩකුමුර, වසි. සුවාරිස් අප්පු විසින් අයිතිකම්කියන මහකුමුර.

[කොළඹ මි. ම. 28-1923.]

[කොළඹ දුන්විම නො. 8,303.]

වසි 1923ක්වූ මාර්තු මස 23වෙනි දින පටන් තුන්මාසයක් ඇතුළතදී මෙහි පහත දක්වන ඉඩම්වලට නොහොත් ඉන් එකකට නොහොත් වැඩිගණනකට යම් අයිතිවාසිකමක් තිබෙන යම් අයවල් ඇත්නම් ඒ අයවලුන් විසින් මුඩුබිම් සබඳතාව මි 1897, 1899, 1900 සහ 1903නේ ආඥාපණ්ණවලට 23වෙනි වගන්තියේ ප්‍රකාරයට පත්කරනු ලැබූ විශේෂ මහත්වරයානන් නාන්සේගේ කොළඹ කන්කෝරලේදී බිබ්ලි වි. ජී. ස්වෙස් උන්නාන්සේගේ ඉදිරිපිටට ඇමින් පෙණිසිට හෝ ලියවිල්ලකින් එකී ඉඩම්වලට නොහොත් ඊට ඇති යම් කොටසකට කිසි අයිතිවාසිකමක් පෙන්වාසිවිත්ට නොගෙදුනොත්, එකී විශේෂ මහත්වරයානන් නාන්සේට ඉහතකී ආඥාපණ්ණවලින් ලැබී තිබෙන බලවල ප්‍රකාරයට, අයිතිවාසිකම් නොකියාපු එකී ඉඩම් එක්කෝ එයින් අයිතිවාසිකමක් හෙතෙමුර දක්වන්ට නොගෙදුන පැම ඉඩම් රජසන්නක ඉඩම්හැරියට උන්නාන්සේගේ අත්පත ඇති ලියවිල්ලකින් උන්නාන්සේ විසින් ප්‍රකාශකරණබව මෙයින් දැනගත යුතුයි.

බිබ්ලි වි. ජී. ස්වෙස්,  
විශේෂ මහත්වරයානන් නාන්සේ.

මෙහි ඉඩම්වල නොහොත් එයින් එකකවත් උසින් යන යම් පාරකට අයිතිකම්කිම, ඒ ඉඩමට නොහොත් ඉඩම්වලට අයිතිකම්කිම හැරියට බාරගනු ලැබේ.

**ඉඩම්වල තොරතුරු.**

බස්නාහිර දිසාවේ කොළඹ දිසාවකින් බස්නාහිර සියනාකෝරලේ මැදපත්තුවේ වඩුරුව යන ගම පිහිටා තිබෙන මීට අමුණාපු සිතියමේ\* ජෙන මෙහි පහත දක්වන බිම්කවරි එනම්:—

මුළු සිතියම 16,147.

බිම්කවරිය.	ඉඩමෙහිම.	බිම්කරම, අ. රු. ප.	බිම්කවරිය.	ඉඩමෙහිම.	බිම්කරම, අ. රු. ප.
1 කිතුලේවත්ත	නොහොත්	දෙල්ගහ	37 ගොදපොරගහකුමුර	..	0 0 6.12
..	..	.. 19 0 17.62	39 ගොදපොරගහකුමුරේකනත්ත	..	0 0 5.56
2 බටදෙමගහකුමුර	නොහොත්	දෙල්ගහ	41 බඩහැලකුමුර	..	0 0 2.87
..	..	.. 0 1 26.87	42 කහටගහවත්ත	..	0 0 1.56
3 එම	..	.. 0 1 31.62	43 එම	..	0 0 0.19
4 එම	..	.. 0 1 5.50	44 සියඹලාගහවත්ත	..	0 0 0.14
5 මාල්ගාතැන්නවත්ත	..	.. 0 0 35.87	45 මීගහවත්ත	..	0 0 0.07
6 එම	..	.. 0 2 28.50	47 කොන්ගහවත්ත	..	0 0 1.56
7 කහටගහවත්ත	..	.. 0 0 8.62	48 එම	..	0 0 0.31
8 එම	..	.. 0 0 24	49 සියඹලාගහවත්ත	..	0 0 10.87
9 අමුනුකුමුර	..	.. 0 1 15	52 අමුනුකුමුර	..	0 1 11.25
17 සියඹලාගහවත්ත	..	.. 0 0 1.31	55 අමුනුකුමුරේපිල්ලෑම	..	0 0 0.09
18 දෙල්ගහවත්ත	..	.. 0 0 0.25	56 අමුනුකුමුර	..	0 0 5.93
19 කොන්ගහවත්ත	..	.. 0 0 21.50	57 කහටගහවත්ත	..	0 1 11.87
21 බටදෙමගහකුමුර	..	.. 0 0 27.12	60 අඩුදකුමුර	..	0 0 32.50
23 මීගහවත්ත	..	.. 0 0 0.56	63 අඩුදකුමුරම්විට	..	0 0 17.25
28 සියඹලාගහවත්ත	..	.. 0 0 0.81	64 අඩුදකුමුර	..	0 0 0.56
30 කහටගහවත්ත	..	.. 0 0 4.62			
33 පහලවත්ත	..	.. 0 0 21.50			23 1 19.97

මට මාසිම - උතුරට වසි. බැලෝගාමි විසින් අයිතිකම්කියන මීගහවත්තද, ගල්නොටගමගේ සුබෝගාමි විසින් අයිතිකම් කියන මීගහවත්තද, ලංකා ආණ්ඩුවේ දුම්රිය දෙපාර්තමේන්තුව විසින් අයිතිකම්කියන මීගහවත්තද, (සුමන්ගල තෙරුන් නාන්සේ විසින් වැඩිපුර අල්ලා තිබෙන බිම්කවරිය) සුමන්ගල තෙරුන් නාන්සේ විසින් අයිතිකම්කියන මීගහවත්තද, ලංකා ආණ්ඩුවේ දුම්රිය දෙපාර්තමේන්තුව විසින් අයිතිකම්කියන මීගහවත්තද (සුමන්ගල තෙරුන් නාන්සේ විසින් වැඩිපුර අල්ලා තිබෙන බිම්කවරිය) සුමන්ගල තෙරුන් නාන්සේ විසින් අයිතිකම්කියන මීගහවත්තද බිබ්ලි වි. ජෝරෝතිස් අප්පු සහ නවත් අය

\* ඉංග්‍රීසි පිටපතේ තුන්වෙනි කාණ්ඩයේ 316-317වෙනි පිටුවල ජලාත් බලනු.



[කොළඹ දැන්වීම නො. 8,304.]

වස 1923ක්වූ මාර්තු මස 23වෙනි දින පටන් තුන්මාසයක් ඇතුළතදී මෙහි පළමු වරට නොහොත් වැඩිගණනකට යම් අයිතිකම්කරුන් තිබෙන යම් අයවල් ඇත්නම් ඒ වස 1897වත් 1899වත් 1900වත් 1903වත් අභ්‍යුපණත්වල 28වෙනි වගන්තියේ ප්‍රකාරයට වරයානන්නාන්සේගේ කොළඹ කන්තෝරුවේදී බිහිවී වී. ස්වේස් උන්නාන්සේගේ ඉදිරිපිට විල්ලකින් එකී ඉඩම්වලට නොහොත් ඊට ඇති යම් කොටසකට කිසි අයිතිවාසිකමක් පෙන්වා විශේෂ මනුෂ්‍යවරයානන්නාන්සේට ඉහතකී අභ්‍යුපණත්වලින් ලැබී තිබෙන බලවල ප්‍රකාරයට අ ඉඩම් එක්කෝ එයින් අයිතිවාසිකමක් ගෙනහැර දක්වන්නට නොයෙදුනා සෑම ඉඩම් රජයන්තක සේගේ අත්සන ඇති ලියවිල්ලකින් උන්නාන්සේ විසින් ප්‍රකාශකරණ බව මෙයින් දැනගත යුතුයි.

බිහිවී

විශේෂ මනුෂ්‍ය

මෙකී ඉඩම්වල නොහොත් එයින් එකකවත් උඩින් යන යම් පාරකට අයිතිකම්කරු, ඒ ඉඩමට නො අයිතිකම්කරු හැටියට බාරගනු ලැබේ.

ඉඩමේ කොරතුරු.

බස්නාහිර දිසාවේ කොළඹ දිනියකින් දකුණු අර්ධකරුකෝරලේ රාමපත්තුවේ ගලපිටියාව යනතම පිහි මට අඩුතාක් සිතියමේ\* පෙනෙන මෙහි පහත දක්වන බිම්කවිටි, එනම් :—

මුළු සිතියම 16,126.

බිම්කවිටිය.	ඉඩමේ නම.	බිම්කරු, අ. රු. ප.	බිම්කවිටිය.	ඉඩමේ නම.	බිම්කරු, අ. රු. ප.
1	ජේලපාරට ඉතුරුකර තිබෙන	15 3 32.37	11	මිල්ලගහවත්ත	0 0 2.50
2	කලගහවත්ත (මුඩුබිම)	0 0 1	12	ඇටඹගලන්ද (සෙකෝලයේවත්ත)	0 0 37.75
3	එම (එම)	0 0 0.50	13	නුගහවත්ත	0 0 6
4	හිග්ගහවත්ත (එම)	0 0 0.68	14	කරන්තපාර	0 0 6
5	එම (එම)	0 0 4.75	15	ගොන්නගහකුඹුර	0 0 7
6	ඉරියාගහකුඹුර	0 0 0.87	16	නන්ද්‍රියේකුඹුර	0 0 20.50
7	මිල්ලගහවත්ත	0 0 3.12	17	ගොන්නගහමිටි	0 0 3.87
8	එම	0 0 6.09	18	දඹපොතකුඹුර	0 0 11.37
9	ඇටඹගලන්ද	0 0 0.12			
10	එම	0 0 0.40			16 2 24.89

මීට මායිම්—උතුරට අරනේලිස් රනසිංහ සහ තවත් අය විසින් අයිතිකම්කරුකර ගොන්නගහකුඹුරද, අරනේලිස් රනසිංහ සහ තවත් අය විසින් අයිතිකම්කරුකර ගොන්නගහමිටිද, ජේ. ඩී. සෙබස්තියන් රනසිංහ සහ තවත් අය විසින් අයිතිකම්කරුකර ගොන්නගහවත්තද, ජේ. ඩී. සෙබස්තියන් රනසිංහ සහ තවත් අය විසින් අයිතිකම්කරුකර කලගහවත්තද, ඇස්. රෙයිදගාමි විසින් අයිතිකම්කරුකර කලගහවත්තද, ගෙවිටිකන්කන්නමලාගේ පුංචිසෙකෝරල සහ තවත් අය විසින් අයිතිකම්කරුකර කලගහ වත්තද, ජේ. දෙත් අරණන් රනසිංහ සහ තවත් අය විසින් අයිතිකම්කරුකර මිල්ලගහවත්තද, ජේ. දෙත් අරණන් රනසිංහ සහ තවත් අය විසින් අයිතිකම්කරුකර මිල්ලගහවත්තද, ජයවීරආරච්චිගේ දෙත් අරණන් විසින් අයිතිකම්කරුකර මිල්ලගහ වත්තද, විනානේආරච්චිගේ ජේ. දේව් විසින් අයිතිකම්කරුකර අඹගහලන්දද, පත්මපෙරුමාආරච්චිගේ දෙත් ගාබ්‍රියෙල් විසින් අයිතිකම්කරුකර ඇටඹගලන්දද, ඇටඹගලන්ද (අණ්ඩුවේ සෙකෝලයේවත්තද), ගලපිටියාවේ මරනිනා විසින් අයිතිකම් කරන නුගහවත්තද, ගලපිටියාවේ කරලිනාගාමි සහ තවත් අය විසින් අයිතිකම්කරුකර නුගහවත්තද, අමරකෝන් අප්පුගාමිලාගේ දෙත් වාරිලිස් විසින් අයිතිකම්කරුකර කොස්ගහවත්තද, ගලපිටියාවේ අරණන් විසින් අයිතිකම්කරුකර කොස්ගහවත්තද, ජයවීරආරච්චිගේ ඩී. ජේ. රනසිංහ විසින් අයිතිකම්කරුකර කොස්ගහවත්තද; නැගෙනහිරට ගනු ලැබූ යන ගමේ ගම්ඉමද; දකුණට ගලපිටියාවේ කරනේලිස් සහ තවත් අය විසින් අයිතිකම්කරුකර කොස්ගහවත්තද, එදිරිපුර්වයේ අරනේලිස් ද සරම් සහ තවත් අය විසින් අයිතිකම්කරුකර නුගහවත්තද, ලිනිකුඹුරච්චිගේ හිරිගෝරිස් විසින් අයිතිකම්කරුකර නුගහවත්තද, දෙත් හිරිගෝරිස් රනසිංහ සහ තවත් අය විසින් අයිතිකම්කරුකර මිල්ලගහවත්තද, ජේ. දෙත් කොරනේලිස් රනසිංහ සහ තවත් අය විසින් අයිතිකම්කරුකර වනතද, ජේ. දෙත් සිරිමානස් රනසිංහ විසින් අයිතිකම් කරන ඉරියාගහකුඹුරද, ජේ. ඩී. ඇස්. බබාඅප්පු විසින් අයිතිකම්කරුකර ඉරියාගහකුඹුරද, ජයසූරිආරච්චිගේ පත්තාගාමි විසින් අයිතිකම්කරුකර හිග්ගහවත්තද, එම්. පුංචිසෙකෝරල සහ තවත් අය විසින් අයිතිකම්කරුකර හිග්ගහවත්තද, ඩී. ජේ. ඇම්. බලානිස් සහ තවත් අය විසින් අයිතිකම්කරුකර හිග්ගහවත්තද, ඩී. ජේ. ඇම්. ක්‍රිස්තියන් විසින් අයිතිකම්කරුකර නාගහ වත්තද, දීනීරිකැවරජගමානමුදලිගේ දෙත් අමරිස් විසින් අයිතිකම්කරුකර දඹපොතකුඹුරද, ලිනිකුඹුරච්චිගේ ලිවැනිස් අප්පු විසින් අයිතිකම්කරුකර තන්තිරියාවකුඹුරද; බස්නාහිරට මුරගහගොඩ යන ගමේ ගම්ඉමද.

\* ඉංග්‍රීසි පිටපතේ තුන්වෙනි කාණ්ඩයේ 319—320වෙනි පිටුවල පලාත් බලනු.

[කොළඹ වි. ම. 30—1923.]

[කොළඹ දැන්වීම නො. 8,305.]

වස 1923ක්වූ මාර්තු මස 23වෙනි දින පටන් තුන්මාසයක් ඇතුළත මෙහි පහත දක්වන ඉඩම්වලට නොහොත් ඉන් එකකට නොහොත් වැඩිගණනකට යම් අයිතිකම්කරුන් තිබෙන යම් අයවල් ඇත්නම් ඒ අයවලින් විසින් මුඩුබිම සම්බන්ධ වස 1897වත් 1899වත් 1900වත් 1903වත් අභ්‍යුපණත්වල 28වෙනි වගන්තියේ ප්‍රකාරයට පත්කරනු ලැබූ විශේෂ මනුෂ්‍ය වරයානන්නාන්සේගේ කොළඹ කන්තෝරුවේදී බිහිවී වී. ස්වේස් උන්නාන්සේගේ ඉදිරිපිටට ඇති පෙණිසිට හෝ ලිය විල්ලකින් එකී ඉඩම්වලට නොහොත් ඊට ඇති යම් කොටසකට කිසි අයිතිවාසිකමක් පෙන්වාසිටින්නට නොයෙදුනොත් එකී විශේෂ මනුෂ්‍යවරයානන්නාන්සේට ඉහතකී අභ්‍යුපණත්වලින් ලැබී තිබෙන බලවල ප්‍රකාරයට, අයිතිවාසිකම් නොකීයාදු එකී ඉඩම් එක්කෝ එයින් අයිතිවාසිකමක් ගෙනහැර දක්වන්නට නොයෙදුනා සෑම ඉඩම් රජයන්තක ඉඩම් හැටියට උන්නාන්සේගේ අත්සන ඇති ලියවිල්ලකින් උන්නාන්සේ විසින් ප්‍රකාශකරණ බව මෙයින් දැනගත යුතුයි.

බිහිවී, වී. ස්වේස්,

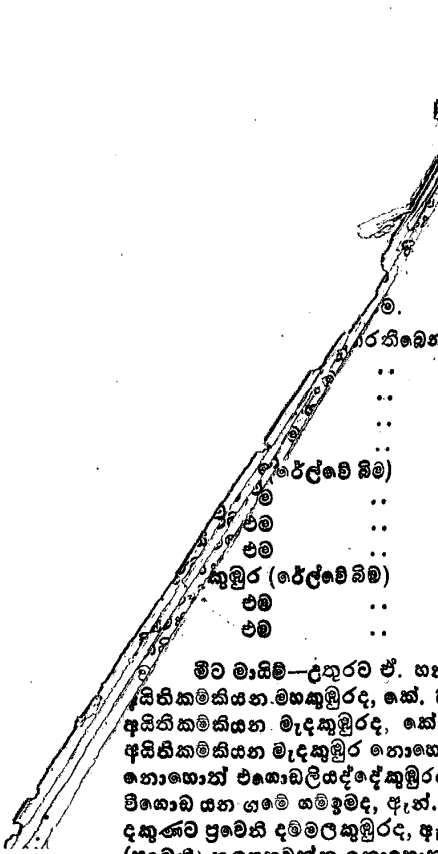
විශේෂ මනුෂ්‍යවරයානන්නාන්සේ.

මෙකී ඉඩම්වල නොහොත් එයින් එකකවත් උඩින් යන යම් පාරකට අයිතිකම්කරු, ඒ ඉඩමට නොහොත් ඉඩම්වලට අයිතිකම්කරු හැටියට බාරගනු ලැබේ.

ඉඩම්වල නොරතුරු.

දිස්ත්‍රික්කේ බස්නාහිර සියනාකෝරළේ මැදපත්තුවේ මුදගොමුව යන ගම පිහිටා තිබෙන මෙහි පහත දක්වන බිම්කව්‍රිති, එනම්:—

මුළු සිතියම 16,123.



බිම්කව්‍රිතිය.	ඉඩමේ නම.	බිම්කරු, අ. රු. ප.
14	මැදකුඹුර නොහොත් එහොබලියද්දේ කුඹුර	5 1 29.25
15	බෙලියහවත්ත	0 0 1.06
16	එම	0 0 13.87
17	එම	0 0 14.60
19	මැදකුඹුර (රෙල්ලුවට ඉසිති බිම්කව්‍රිතිය)	0 0 7.25
21	දම්මලකුඹුර (එම)	0 0 2.87
22	දම්මලකුඹුර (එම)	0 0 0.12
24	වල්ලේබොඩවත්ත (එම)	0 0 0.51
		0 0 3.87
		0 0 25.25
		0 0 9.50
		0 0 0.06
		<b>6 1 34.22</b>

මීට මායිම්—උතුරට ඒ. හත්විච්චි විසින් අයිතිකම්කිසන දම්මලකුඹුරද, බිබිලිවි. සිංහලාච්චි අප්පු සහ තවත් අය විසින් අයිතිකම්කිසන මහකුඹුරද, කේ. බඩාසිංහලාච්චි සහ තවත් අය විසින් අයිතිකම්කිසන මහකුඹුරද, බිබිලිවි. සිංහලාච්චි විසින් අයිතිකම්කිසන මැදකුඹුරද, කේ. බඩාසිංහලාච්චි විසින් අයිතිකම්කිසන මැදකුඹුරද, ඇන්. පොඬියා සහ තවත් අය විසින් අයිතිකම්කිසන මැදකුඹුර නොහොත් එහොබලියද්දේ කුඹුරද, ඇන්. ජනිතා සහ තවත් අය විසින් අයිතිකම්කිසන මැදකුඹුර නොහොත් එහොබලියද්දේ කුඹුරද, අර්චන්ද්‍රාකෝරළේ විශාඛා සත් ගමේ ගමඉමද; නැගෙනහිරට අලුත්කුරුකෝරළේ විශාඛා යන ගමේ ගමඉමද, ඇන්. පොඬියා සහ තවත් අය විසින් අයිතිකම්කිසන එහොබලියද්දේ කුඹුරද, ප්‍රචේති මැදකුඹුරද; දකුණට ප්‍රචේති දම්මලකුඹුරද, ඇන්. පොඬියා සහ තවත් අය විසින් අයිතිකම්කිසන දම්මලකුඹුරද, වැල්ලේබොඩවත්තද, (ප්‍රචේති) නලහහවත්ත නොහොත් වැල්ලේබොඩවත්තද, (ප්‍රචේති) බත්බාරබටවල යන ගමේ ගමඉමද; බස්නාහිරට ජේ. සුවාර්ච්චි අප්පු විසින් අයිතිකම්කිසන කැබැල්ලගහකුඹුරද, නවදුල්ලප්පුරද, කැබැල්ලගහකුඹුරද, (ප්‍රචේති) පී. පොඬියා සහ තවත් අය විසින් අයිතිකම්කිසන කැබැල්ලගහකුඹුරද, පී. සිත්වහාමි සහ තවත් අය විසින් අයිතිකම්කිසන බෙලියහ වත්තද, ඇන්. පොඬියා සහ තවත් අය විසින් අයිතිකම්කිසන දම්මලකුඹුරද.

\* ඉංග්‍රීසි පිටපතේ තුන්වෙනි කාණ්ඩයේ 321වෙනි පිටුවේ ප්ලානය බලන්න.

[කොළඹ වි. ම. 31—1923.]

[කොළඹ දැන්වීම නො. 8,306.]

වම් 1897වේ, 1899වේ, 1900වේ සහ 1903වේ මුහුදුබව සම්බන්ධ ආඥාපණන් ප්‍රකාර දැනුම්දීම.

මෙහි පහත සඳහන්වන ඉඩම සම්බන්ධ අයිතිවාසිකමක් ඇති කෙනෙක් ඉන්නවානම් ඒ අය වම් 1923ක්වූ මාර්තු මස 23වෙනි දින පටන් තුන්මාසයක් ඇතුළත කොළඹ කවිමේරියට ඇවිත් බස්නාහිර දිසාවේ ඒජන්ත උත්තාන්සේ ඉදිරිපිට පෙනීසිට එහි ඉඩමට තිබෙන අයිතිකම් නොහොත් ඒ සම්බන්ධව තිබෙන වැදගත්කම තමන් ගේ ලියවිල්ලකින් කියා නොසිටියොත් එකී ඒජන්ත උත්තාන්සේ විසින් ඉහතකී ආඥාපණන්වලින් උත්තාන්සේට ලැබී තිබෙන බලපෑමින් කම්මල ප්‍රකාරයට, අයිතිකමක් කියා නොසිටිය ඒ ඉඩම රජසන්තක ඉඩමක් බව උත්තාන්සේගේ අත්සන ඇති ලියවිල්ලකින් එලි දරවනු ලැබීමට මෙයින් දැනගත යුතුයි.

එම්. ඊ. නිවුන්හැම්,

කොළඹ සහ මිගමු දිස්ත්‍රික්කවල ආණ්ඩුමේ උප ඒජන්ත උත්තාන්සේ.

මෙම ඉඩම මැදින් වැටී තිබෙන ගම් පාරක් ගැන අයිතිවාසිකම් කියාසිටීම, මෙම ඉඩමට අයිතිවාසිකම් කීම හා සමාන බව සැලකිය යුතුයි.

කියන්නේ මේ ඉඩම ගැනයි.

මීට සාකච්ඡාලද සිතියමේ\* පෙනෙන බස්නාහිර දිසාවේ මිගමු දිස්ත්‍රික්කවලට හා පිටිගමකෝරළේ උඩුගහපත්තුවේ ලොලුවාගොඩ යන ගමේ පිහිටා තිබෙන බිම්කව්‍රිතිය:—

මුළු සිතියම 17,580.

බිම්කව්‍රිතිය.	ඉඩමේ නම.	බිම්කරු, අ. රු. ප.
6	ගලබොඩවත්ත	0 0 31

මෙහි පහත සඳහන්වූ මායිම්—උතුරට යු. ජකෝලිස් අප්පු විසින් අයිතිකම් කියාසිටින ගලබොඩවත්තද; නැගෙනහිරට නොමිමර 340,336 දරණ පිඹුරුකඩදසියේ පෙනෙන ඉඩම සහ ආණ්ඩුව විසින් අයිතිකම් කියාසිටින ලොලුවාගොඩ කන්ද (මු. සි. 9,934/6,804); දකුණට ආණ්ඩුව විසින් අයිතිකම් කියාසිටින ලොලුවාගොඩකන්ද (මු. සි. 9,934/6,804); බස්නාහිරට යු. ජකෝලිස් අප්පු විසින් අයිතිකම් කියාසිටින ගලබොඩවත්තද.

\* ඉංග්‍රීසි පිටපතේ තුන්වෙනි කාණ්ඩයේ 322වෙනි පිටුවේ ප්ලානය බලන්න.

[සුරැහැගල දැන්වීම නො. 8,307.]

වම් 1923ක්වූ මාර්තු මස 23වෙනි දින පටන් තුන්මාසයක් ඇතුළතදී මෙහි පහත දක්වන ඉඩම්වල නොහොත් ඉන් එකකට නොහොත් වැඩිගණනකට සම් අයිතිවාසිකමක් තිබෙන ගම් අයවල් ඇත්නම් ඒ අයවලින් විසින් මුහුබිම් සම්බන්ධ වම් 1897, 1899, 1900 සහ 1903වේ ආඥාපණන්වල 28වෙනි වගන්තියේ ප්‍රකාරයට පත්කරනු ලැබූ විශේෂ මහත්‍රීකරයානන්

නාන්දේශයේ කොමසාරිස්වරුන්ගේ ආදේශයට අනුව ඒ. ගැමිපිටිය උත්තරාන්දේශයේ ඉදිරිපිට පිටියේ ඉඩම්වලට නොහොත් ඒට අදාළ සම්පත් කොටසකට කිසි අයිතිවාසිකමක් පෙන්වා ගැනීමට අවසරයක් නොදෙන බවට ඉහත කී ආඥාපනත්වලින් ලැබී තිබෙන බලවල ප්‍රකාරයට, ඒ ආකාරයට අයිතිවාසිකමක් ගෙනහැර දක්වන්නට නොහැකිවන සෑම ඉඩම් රාජසන්නාස්වයක් අදාළ ලියවිල්ලකින් උත්තරාන්දේශයේ විසින් ප්‍රකාශකරණ බව මෙයින් දැනගත යුතුය.

මෙහි ඉඩම්වල නොහොත් එයින් එකකවත් උඩින් යන සම්පාරකට අයිතිකම්කීම්, ඒ ඉඩම්වල අයිතිකම්කීම් ගැටියට බාරගනු ලැබේ.

ඉඩම්වල කොරතුරු.

වයඹ දිසාවේ කුරුණෑගල දිස්ත්‍රික්කයේ දේවමැදි සත්පත්තුවේ දේවමැදිදේකෝරලේ කලවානගම නිවෙහ මිට අඩුතාසු සිතියමට\* පෙනීයන මෙහි පහත දක්වන බිම්කවිටි, එනම්:—

I.—මුල් සිතියම 4,834.

බිම්කවිටිය.	ඉඩමේ නම.	බිම්කරම, අ. රු.
1 ..	බඹරගමමනවත්ත (හේන)	5 0
2 ..	එම	16 1 4
15 ..	එම	4 0 39
17 ..	එම	2 2 0
(ඉඩමෙන් මැටි තිබෙන ඇල අඩංගු ව නැත)		28 0 10

මිට මායිම්—උතුරට ජම්බාසේනායා විසින් අයිතිකම්කීයන කුඹුක්ගහමුල්ලේදේනද, මුඩුබිම් සම්බන්ධ රෙගුලාසිය යටතේ රාජසන්නාස්වයට ප්‍රසිද්ධ කර තිබෙන පාරට ඉතුරුකර තිබෙන බිම්කවිටියද; නැගෙනහිරට මුඩුබිම් සම්බන්ධ රෙගුලාසිය යටතේ රාජසන්නාස්වයට ප්‍රසිද්ධ කර තිබෙන පාරට ඉතුරුකර තිබෙන බිම්කවිටියද, රාජසන්නාස්වයට බඹරගමමන වත්තද; දකුණට ගඟේතරවිලියාගේ සියළුම අප්පු විසින් අයිතිකම්කීයන සියඹලාගහමුල්ලේවත්තද, මොරගොල්ලගම අඩුසදහාමි සහ නවත් අය විසින් අයිතිකම්කීයන කරමේකුඹුරද; බස්නාහිරට එම ගමරලයාගේ මුදියන්සේ සහ නවත් අය විසින් අයිතිකම්කීයන බෝගහමුල්ලේවත්තේ කැල්ලද, එම ගමරලයාගේ මුදියන්සේ සහ නවත් අය විසින් අයිතිකම්කීයන කෝන්ගහකුඹුරද, එම අය විසින් අයිතිකම්කීයන කෝන්ගහකුඹුරේ දෙහියද, එම අය විසින් අයිතිකම්කීයන කෝන්ගහ කුඹුරේපිල්ලාද, මලඇලද, කලවානඇලද, ජම්බාසේනායා විසින් අයිතිකම්කීයන කුඹුක්ගහමුල්ලේදේනත්තය.

ඉහත කී මායිම්වලට මැදිවූ මෙහි පහත දක්වන බිම්කවිටි මේ දැන්වීමෙන් මේ කොටසෙන් අත්හැරියවගත් ඒවායේ මුළු බිම්කරම වන රු. 1 කුත් පර්චස් 32ක ඉහත කී අක්කර 28කුත් පර්චස් 10යේ බිම්කරමේ අඩංගුනොවන වගන් මෙයින් දැනගත යුතුය.

මුල් සිතියම 4,834.

බිම්කවිටිය.	ඉඩමේ නම.	බිම්කරම, අ. රු. ප.
A 3 ..	ගම්පාර	0 0 18
A 4 ..	පාරට ඉතුරුකර තිබෙන බිම්කවිටිය	0 0 25
B 16 ..	එම	0 0 21
B 18 ..	එම	0 0 8
		0 1 32

II.—මුල් සිතියම 4,834.

බිම්කවිටිය.	ඉඩමේ නම.	බිම්කරම, අ. රු. ප.
7 ..	බඹරගමමනවත්ත (හේන)	0 1 39

මිට මායිම්—උතුරට දිකිරිකාගේ රෙදිනගාමි විසින් අයිතිකම්කීයන කෝන්ගහමුල්ලේවත්තේදේනද; නැගෙනහිරට මැදගත්දහයේකෝරලේ මායිමද; දකුණට සහ බස්නාහිරට මුඩුබිම් සම්බන්ධ රෙගුලාසිය යටතේ රාජසන්නාස්වයට ප්‍රසිද්ධ කර තිබෙන පාරට ඉතුරුකර තිබෙන බිම්කවිටියද.

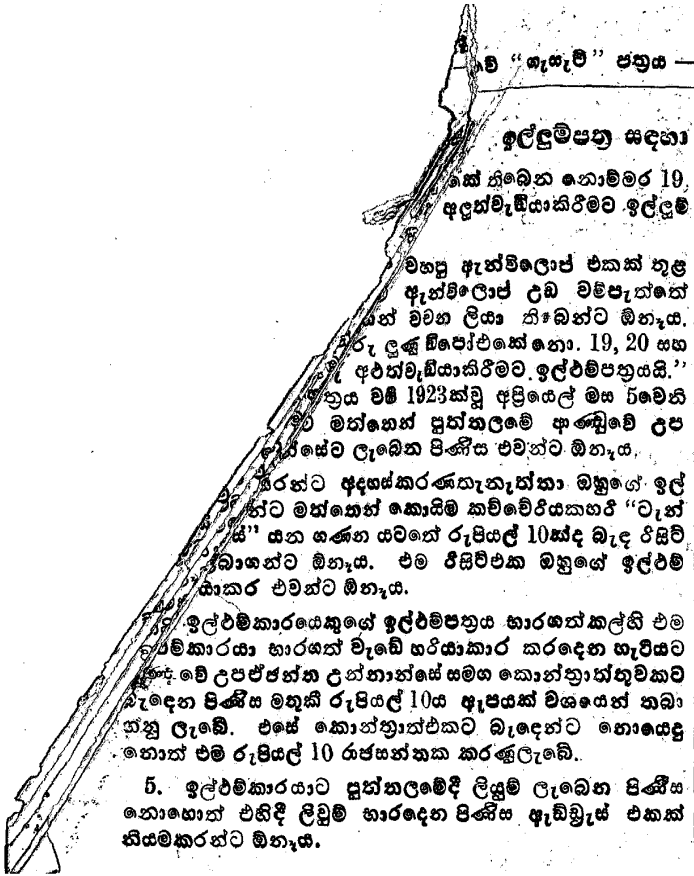
III.—මුල් සිතියම 4,834.

බිම්කවිටිය.	ඉඩමේ නම.	බිම්කරම, අ. රු. ප.
14 ..	බඹරගමමනවත්ත (හේන)	0 0 39

මිට මායිම්—උතුරට රාජසන්නාස්වයට බඹරගමමනවත්තද; නැගෙනහිරට මැදගත්දහයේකෝරලේ මායිමද; දකුණට මැදගත්දහයේකෝරලේ මායිමද, ගඟේතරවිලියාගේ සියළුම අප්පු විසින් අයිතිකම්කීයන නුගහමුල්ලේදේනද; බස්නාහිරට ගඟේතරවිලියාගේ සියළුම අප්පු විසින් අයිතිකම්කීයන නුගහමුල්ලේදේනත්තය.

\* ඉංග්‍රීසි පිටපතක් තුන්වෙනි කාණ්ඩයේ 322—323වැනි පිටුවල පලවූ පලවූ පලවූ.

**ඉල්ලුම්පත්‍ර සඳහා කරුණු දැන්වීම.**



කිසිදු නිවැරදි නොවීමට 19 අලුත්වැඩියාකිරීමට ඉල්ලුම්

වහසු ඇත්විලොප එකක් හුලු ඇත්විලොප උඩ වලිපැත්තේ ඇත් වචන ලියා තිබීමට ඕනෑය.

රු ලුණු විපෝච්ඡේදනො. 19, 20 සහ 21 අර්ථවැඩියාකිරීමට ඉල්ලුම්පත්‍රයයි.”

පත්‍රය වම් 1923ක්වූ අප්‍රියෙල් මස 5වෙනි දින මහනගර පුත්තලමේ ආණ්ඩුමේ උප සේවකවලාබෙන පිණිස එවන්නට ඕනෑය.

කරනට අදහස්කරණකැනැත්තා ඔහුගේ ඉල්ලුම්පත් මහනගර කොසිම කවිචේරියෙකහරි “වැන්සිය” යන ගණන යටතේ රුපියල් 10ක්ද බැඳ රිසිට් බොගන්ට ඕනෑය. එම රිසිට් එක ඔහුගේ ඉල්ලුම්පතකර එවන්නට ඕනෑය.

ඉල්ලුම්කාරයෙකුගේ ඉල්ලුම්පත්‍රය භාරගත් කල්හි එම ඉල්ලුම්කාරයා භාරගත් වැඩි හරියාකාර කරදෙන හැටියට

ආණ්ඩුමේ උප සේවක උන්නාන්සේසමග කොන්ත්‍රාත්තුවකට බැඳෙන පිණිස මතුකී රුපියල් 10ය ඇපයක් වශයෙන් තබා ගන්නා ලැබේ. එසේ කොන්ත්‍රාත්තුවකට බැඳෙන්නට නොගෙදු නොගත් එම රුපියල් 10 රුපියත්තක කරුණු ලැබේ.

5. ඉල්ලුම්කාරයාට පුත්තලමේදී ලියුම් ලැබෙන පිණිස නොහොත් එහිදී ලියුම් භාරදෙන පිණිස ඇතිවූයේ එකක් නියමකරන්නට ඕනෑය.

6. කොන්ත්‍රාත් එකකට ඇතුළුවී සුමාන රික් ඇතුළතදී භාරගත්වැඩි. ඉවරකරන්නට ඕනෑය.

7. වැඩිදුර කරුණු පුත්තලමේ උප සේවක උන්නාන්සේසගේ (ලුණු) අත දෙනගන්ට පූර්වක.

කරනට නිබෙන වැඩවල විසතර.

දුනට ගොඩනැගිලිවල නිබෙන්නාඩු සියලුම දිරහිස නොහොත් වෙන යම් විධියකට පාලිවිකරන්නට ක්‍රමවත් පොල්අතු සහ ලිදුම් අහක්කොට ඒවා වෙනුවට අර්ථ සහි ඇති ඒවා දමන්නට ඕනෑය.

මතුකී සිතරම් ස්වෝරුවල වහලවල් අර්ථ පොල්අතුවලින් සෙවිලිකරන්නට ඕනෑය. නැවත මාංග දමන්නට ඕනෑය.

පොල්අතු බිච්චි ඕනෑකරණකැත් අර්ථවැඩියාකර එකී නිබෙන කැත් කෙලින්කරන්නට ඕනෑය.

ස්වෝරුවල ඇතුළුපැත්තට අර්ථ පොල්අතු අල්ලන්නට ඕනෑය. උවනමාකරණ කැත්වල ගෙබිම ලැපියෙන් උස් සත්ට ඕනෑය.

ස්වෝරුවල පිටපැත්තේ බිම පස්මලින් උස්සන්නට ඕනෑය. දොරවල් අර්ථවැඩියාකර අර්ථසරනේරු සවිකරන්නට ඕනෑය.

ඇස්. එම්. පී. වැන්බර්කෝන්,  
උප සේවක උන්නාන්සේ වෙනුවට.

වම් 1923ක්වූ මාර්තු මස 15වෙනි දින පුත්තලම කවිචේරියේදීය.