



ශ්‍රී ලංකා ප්‍රජාතාන්ත්‍රික සමාජවාදී ජනරජයේ ගැසට් පත්‍රය

අති විශේෂ

අංක 2010/34 - 2017 මාර්තු මස 16 වැනි බ්‍රහස්පතින්දා - 2017.03.16

(රජයේ බලයපිට ප්‍රසිද්ධ කරන ලදී)

I වැනි කොටස : (I) වැනි ඡේදය - සාමාන්‍ය රජයේ නිවේදන

1969 අංක 17 දරන ශ්‍රී ලංකා විදුලිබල මණ්ඩල පනත

57 වැනි වගන්තිය යටතේ නියෝගය

1969 අංක 17 දරන ලංකා විදුලිබල මණ්ඩල පනතේ 57 වැනි වගන්තියෙන් මා වෙත පැවරී ඇති බලතල අනුව විදුලිබල හා පුනර්ජනනීය බලශක්ති අමාත්‍ය, රංජිත් සියඹලාපිටිය වන මම ලංකා විදුලිබල මණ්ඩලයට අවශ්‍ය වී ඇති මෙහි උපලේඛනයේ විස්තර කර ඇති ඉඩම් අත්පත් කර ගැනීමේ යෝජනාව මෙම නියෝගය මගින් අනුමත කරමි.

රංජිත් සියඹලාපිටිය,
විදුලිබල හා පුනර්ජනනීය බලශක්ති අමාත්‍ය.

2017 මාර්තු මස 13 වැනි දින.

උපලේඛනය

ශ්‍රී ලංකාවේ උතුරු පළාතේ, මන්නාරම පරිපාලන දිස්ත්‍රික්කයේ, මන්නාරම කෝරළයේ, මන්නාරම-බටහිර පත්තුවේ, මන්නාරම ප්‍රාදේශීය ලේකම් කොට්ඨාසය තුළ තොද්දවේලි ග්‍රාම නිලධාරී කොට්ඨාසයේ, පෙරුක්කදිපත්තෙහි ග්‍රාමයේ ලංකා විදුලිබල මණ්ඩලය විසින් සකසන ලද CEB/MWPP/ACQLOT2/01 අංක දරන 2017.02.08 දිනැති දළ සැලැස්ම මගින් දැක්වෙන පහත සඳහන් මායිම් සහිත, බණ්ඩාංක A (9°0'50.79"N 79°50'38.18"E), B(9°0'47.86"N 79°50'41.75"E), C (9°0'43.19"N 79°50'38.59"E), D (9°0'46.26"N 79°50'34.96"E) මගින් මායිම් වූ, ප්‍රමාණයෙන් හෙක්ටයාර 2.4530 ක් වූ ඉඩම

- උතුරට : මෙම ඉඩමේම ඉතිරි කොටස
- නැගෙනහිරට : මෙම ඉඩමේම ඉතිරි කොටස
- දකුණට : 80m වෙරළාශ්‍රිත රක්ෂිතය
- බටහිරට : මෙම ඉඩමේම ඉතිරි කොටස
- හිමිකම් කියන අය : අයිතිකරු නොදනී



1969 අංක 17 දරන ශ්‍රී ලංකා විදුලිබල මණ්ඩල පනත

57 වැනි වගන්තිය යටතේ නියෝගය

1969 අංක 17 දරන ලංකා විදුලිබල මණ්ඩල පනතේ 57 වැනි වගන්තියෙන් මා වෙත පැවරී ඇති බලතල අනුව විදුලිබල හා පුනර්ජනනීය බලශක්ති අමාත්‍ය, රංජිත් සියඹලාපිටිය වන මම ලංකා විදුලිබල මණ්ඩලයට අවශ්‍ය වී ඇති මෙහි උපලේඛනයේ විස්තර කර ඇති ඉඩම් අත්පත් කර ගැනීමේ යෝජනාව මෙම නියෝගය මගින් අනුමත කරමි.

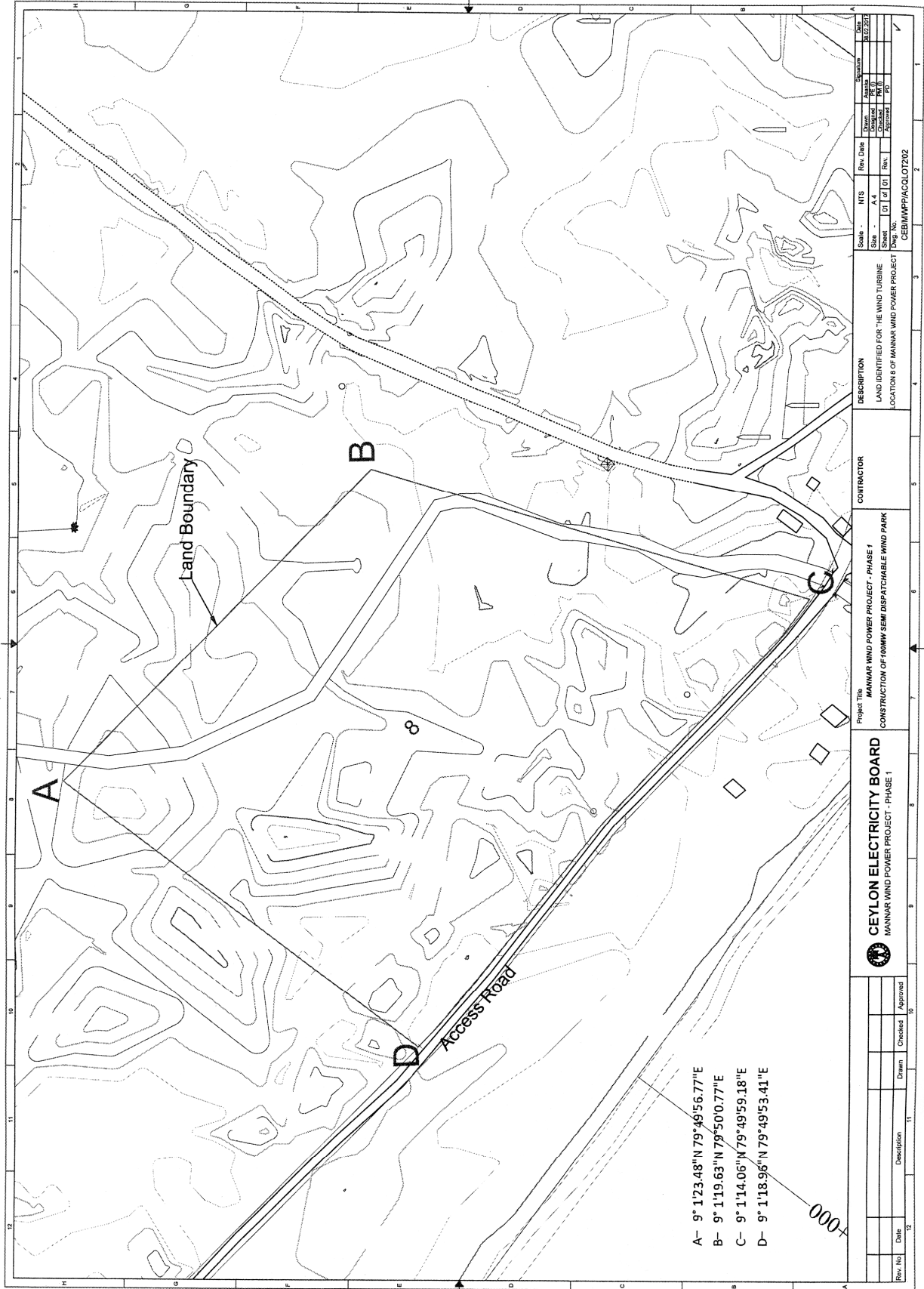
රංජිත් සියඹලාපිටිය,
විදුලිබල හා පුනර්ජනනීය බලශක්ති අමාත්‍ය.

2017 මාර්තු මස 13 වැනි දින.

උපලේඛනය

ශ්‍රී ලංකාවේ උතුරු පළාතේ, මන්නාරම පරිපාලන දිස්ත්‍රික්කයේ, මන්නාරම කෝරළයේ, මන්නාරම-බටහිර පත්තුවේ, මන්නාරම ප්‍රාදේශීය ලේකම් කොට්ඨාසය තුළ ඔලෙන්තුදුවායි ග්‍රාම නිලධාරී කොට්ඨාසයේ, ඔලෙන්තුදුවායි ග්‍රාමයේ ලංකා විදුලිබල මණ්ඩලය විසින් සකසන ලද CEB/MWPP/ACQLOT2/02 අංක දරන 2017.02.08 දිනැති දළ සැලැස්ම මගින් දැක්වෙන පහත සඳහන් මායිම් සහිත, බණ්ඩාක A (9° 1'23.48"N 79°49'56.77"E), B (9°1'19.63"N 79°50'0.77"E), C (9°1'14.06"N 79° 49'59.18"E), D (9°1'18.96"N 79°49'53.41"E) මගින් මායිම් වූ, ප්‍රමාණයෙන් හෙක්ටයාර 3.3157 ක් වූ ඉඩම

- උතුරට : මෙම ඉඩමේම ඉතිරි කොටස
- නැගෙනහිරට : මෙම ඉඩමේම ඉතිරි කොටස සහ ඇළ මාර්ගය
- දකුණට : 80m වෙරළාශ්‍රිත රක්ෂිතය
- බටහිරට : මෙම ඉඩමේම ඉතිරි කොටස
- හිමිකම් කියන අය : නො. 49, හඩ්සන් පාර, කොළඹ 03 ස්ථානයේ ලියාපදිංචි කොට ඇති කළුතොට හෝටෙල්ස් (පුද්ගලික) සමාගම



- A- 9° 1'23.48"N 79° 49'56.77"E
- B- 9° 1'19.63"N 79° 50'0.77"E
- C- 9° 1'14.06"N 79° 49'59.18"E
- D- 9° 1'18.96"N 79° 49'53.41"E

Rev. No.	Date	Description	Drawn	Checked	Approved		
CEYLON ELECTRICITY BOARD MANNAR WIND POWER PROJECT - PHASE 1						Project Title: MANNAR WIND POWER PROJECT - PHASE 1 CONSTRUCTION OF 100MW SEMI DISPATCHABLE WIND PARK	
CONTRACTOR LAND IDENTIFIED FOR THE WIND TURBINE LOCATION 8 OF MANNAR WIND POWER PROJECT			Scale : NTS Sheet : A 4 DT of DT Rev: 1		Date of Issue 30.03.2017		
CEEM/MP/ACLOT02							

1969 අංක 17 දරන ශ්‍රී ලංකා විදුලිබල මණ්ඩල පනත

57 වැනි වගන්තිය යටතේ නියෝගය

1969 අංක 17 දරන ලංකා විදුලිබල මණ්ඩල පනතේ 57 වැනි වගන්තියෙන් මා වෙත පැවරී ඇති බලතල අනුව විදුලිබල හා පුනර්ජනනීය බලශක්ති අමාත්‍ය, රංජීත් සියඹලාපිටිය වන මම ලංකා විදුලිබල මණ්ඩලයට අවශ්‍ය වී ඇති මෙහි උපලේඛනයේ විස්තර කර ඇති ඉඩම් අත්පත් කර ගැනීමේ යෝජනාව මෙම නියෝගය මගින් අනුමත කරමි.

රංජීත් සියඹලාපිටිය,
විදුලිබල හා පුනර්ජනනීය බලශක්ති අමාත්‍ය.

2017 මාර්තු මස 13 වැනි දින.

උපලේඛනය

ශ්‍රී ලංකාවේ උතුරු පළාතේ, මන්නාරම පරිපාලන දිස්ත්‍රික්කයේ, මන්නාරම කෝරළයේ, මන්නාරම-බටහිර පත්තුවේ, මන්නාරම ප්‍රාදේශීය ලේකම් කොට්ඨාශය තුළ ඔලෙන්තුදුවායි ග්‍රාම නිලධාරී කොට්ඨාශයේ, ඔලෙන්තුදුවායි ග්‍රාමයේ ලංකා විදුලිබල මණ්ඩලය විසින් සකසන ලද CEB/MWPP/ACQLOT2/03 අංක දරන 2017.02.08 දිනැති දළ සැලැස්ම මගින් දැක්වෙන පහත සඳහන් මායිම් සහිත, බණ්ඩාංක A (9°1'30.95"N 79°49'48.31"E), B (9°1'27.90"N 79°49'51.91"E), C (9°1'23.59" N 79°49'48.67"E), D (9°1'26.93"N 79°49'45.17"E) මගින් මායිම් වූ, ප්‍රමාණයෙන් හෙක්ටයාර 2.3202 ක් වූ ඉඩම

- උතුරට : මෙම ඉඩමේම ඉතිරි කොටස
- නැගෙනහිරට : කළුතොට හෝටෙල්ස් (පුද්ගලික) සමාගම හිමිකම් කියන ඉඩම
- දකුණට : 80m වෙරළාශ්‍රිත රක්ෂිතය
- බටහිරට : මෙම ඉඩමේම ඉතිරි කොටස
- හිමිකම් කියන අය : නො. 124, මායා පෙදෙස, කොළඹ 06 ස්ථානයේ ලියාපදිංචි කොට ඇති KDG (පුද්ගලික) සමාගම

1969 අංක 17 දරන ශ්‍රී ලංකා විදුලිබල මණ්ඩල පනත

57 වැනි වගන්තිය යටතේ නියෝගය

1969 අංක 17 දරන ලංකා විදුලිබල මණ්ඩල පනතේ 57 වැනි වගන්තියෙන් මා වෙත පැවරී ඇති බලතල අනුව විදුලිබල හා පුනර්ජනනීය බලශක්ති අමාත්‍ය, රංජිත් සියඹලාපිටිය වන මම ලංකා විදුලිබල මණ්ඩලයට අවශ්‍ය වී ඇති මෙහි උපලේඛනයේ විස්තර කර ඇති ඉඩම් අත්පත් කර ගැනීමේ යෝජනාව මෙම නියෝගය මගින් අනුමත කරමි.

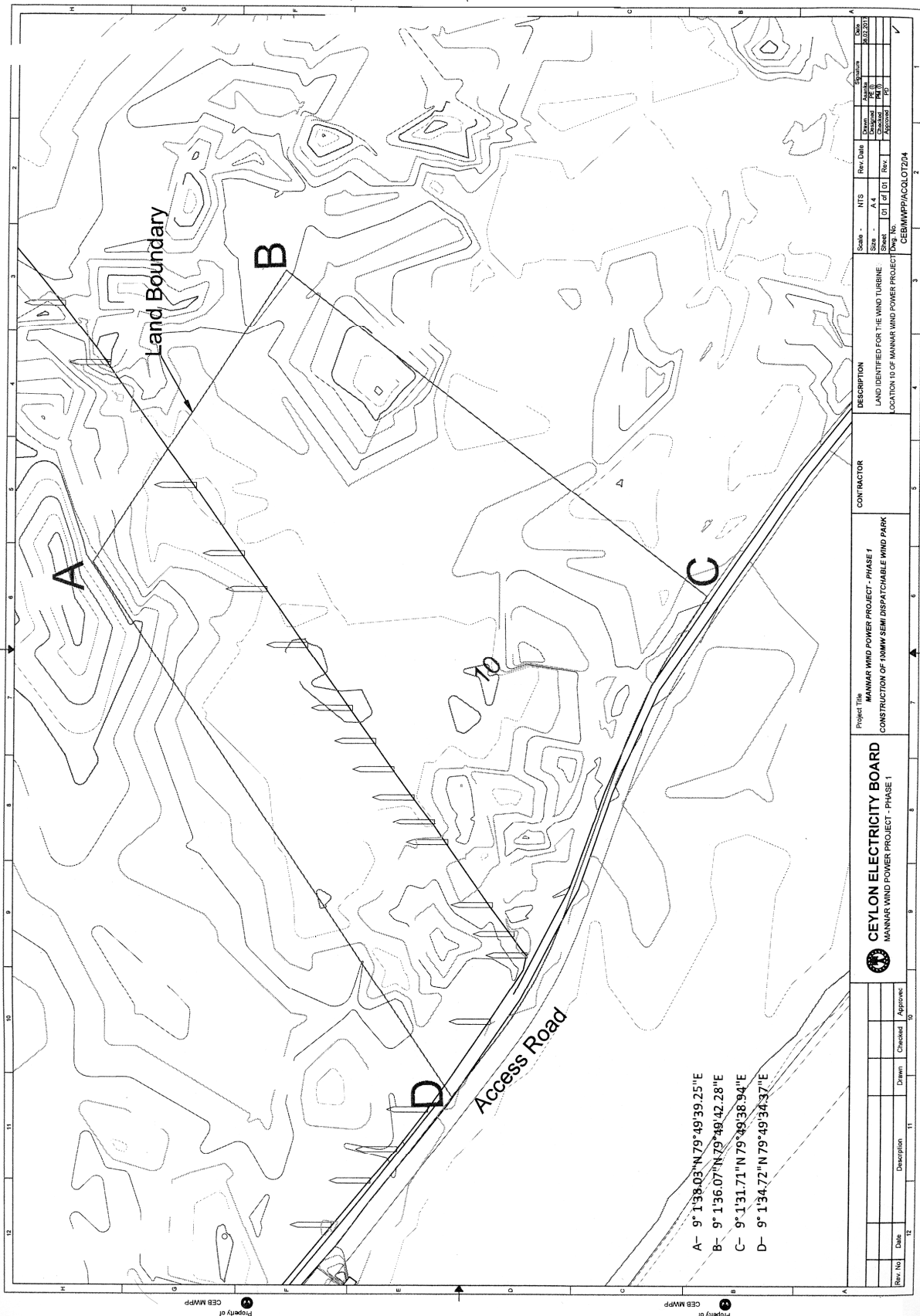
රංජිත් සියඹලාපිටිය,
විදුලිබල හා පුනර්ජනනීය බලශක්ති අමාත්‍ය.

2017 මාර්තු මස 13 වැනි දින.

උපලේඛනය

ශ්‍රී ලංකාවේ උතුරු පළාතේ, මන්නාරම පරිපාලන දිස්ත්‍රික්කයේ, මන්නාරම කෝරළයේ, මන්නාරම-බටහිර පත්තුවේ, මන්නාරම ප්‍රාදේශීය ලේකම් කොට්ඨාසය තුළ ඔලෙන්තුදුවායි ග්‍රාම නිලධාරී කොට්ඨාසයේ, ඔලෙන්තුදුවායි ග්‍රාමයේ ලංකා විදුලිබල මණ්ඩලය විසින් සකසන ලද CEB/MWPP/ACQLOT2/04 අංක දරන 2017.02.08 දිනැති දළ සැලැස්ම මගින් දැක්වෙන පහත සඳහන් මායිම් සහිත, බණ්ඩාංක A (9°1'38.03"N 79°49'39.25"E), B (9°1'36.07"N 79°49'42.28"E), C (9°1'31.71" N79° 49'38.94"E), D (9°1'34.72"N 79°49'34.37"E) මගින් මායිම් වූ, ප්‍රමාණයෙන් හෙක්ටයාර 2.3276 ක් වූ ඉඩම

- උතුරට : මෙම ඉඩමේම ඉතිරි කොටස
- නැගෙනහිරට : මෙම ඉඩමේම ඉතිරි කොටස
- දකුණට : 80m වෙරළාශ්‍රිත රක්ෂිතය
- බටහිරට : අයිතිකරු නොදනී
- හිමිකම් කියන අය : නො. 124, මායා පෙදෙස, කොළඹ 06 ස්ථානයේ ලියාපදිංචි කොට ඇති KDG (පුද්ගලික) සමාගම



1969 අංක 17 දරන ශ්‍රී ලංකා විදුලිබල මණ්ඩල පනත

57 වැනි වගන්තිය යටතේ නියෝගය

1969 අංක 17 දරන ලංකා විදුලිබල මණ්ඩල පනතේ 57 වැනි වගන්තියෙන් මා වෙත පැවරී ඇති බලතල අනුව විදුලිබල හා පුනර්ජනනීය බලශක්ති අමාත්‍ය, රංජිත් සියඹලාපිටිය වන මම ලංකා විදුලිබල මණ්ඩලයට අවශ්‍ය වී ඇති මෙහි උපලේඛනයේ විස්තර කර ඇති ඉඩම් අත්පත් කර ගැනීමේ යෝජනාව මෙම නියෝගය මගින් අනුමත කරමි.

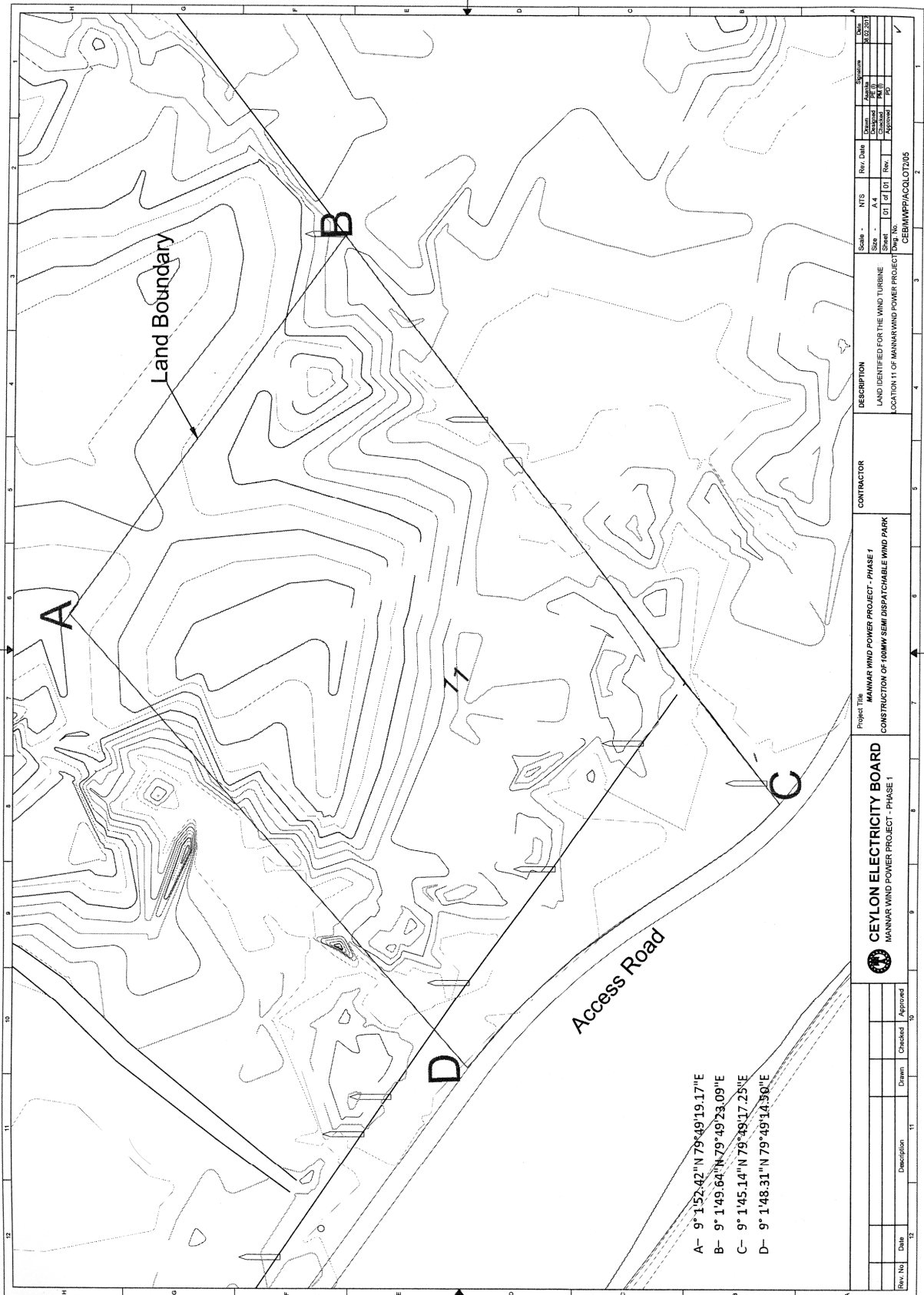
රංජිත් සියඹලාපිටිය,
විදුලිබල හා පුනර්ජනනීය බලශක්ති අමාත්‍ය.

2017 මාර්තු මස 13 වැනි දින.

උපලේඛනය

ශ්‍රී ලංකාවේ උතුරු පළාතේ, මන්නාරම පරිපාලන දිස්ත්‍රික්කයේ, මන්නාරම කෝරළයේ, මන්නාරම-බටහිර පත්තුවේ, මන්නාරම ප්‍රාදේශීය ලේකම් කොට්ඨාසය තුළ ඔලෙන්තුදුවායි ග්‍රාම නිලධාරී කොට්ඨාසයේ, උවරි ග්‍රාමයේ ලංකා විදුලිබල මණ්ඩලය විසින් සකසන ලද CEB/MWPP/ACQLOT2/05 අංක දරන 2017.02.08 දිනැති දළ සැලැස්ම මගින් දැක්වෙන පහත සඳහන් මායිම් සහිත, ඛණ්ඩාංක A (9°1'52.42"N 79°49'19.17"E), B (9°1'49.64"N 79°49'23.09"E), C (9°1'45.14"N 79°49'17.25"E), D (9°1'48.31"N 79°49'14.50"E) මගින් මායිම් වූ, ප්‍රමාණයෙන් හෙක්ටයාර 2.7936 ක් වූ ඉඩම

- උතුරට : මෙම ඉඩමේම ඉතිරි කොටස
- නැගෙනහිරට : ශෙල් කෝස්ට් රියෝට් හිමිකම් කියන ඉඩම
- දකුණට : 80m වෙරළාශ්‍රිත රක්ෂිතය
- බටහිරට : මෙම ඉඩමේම ඉතිරි කොටස
- හිමිකම් කියන අය : නො. 10/18, ලේක් ඩ්‍රයිව්, කොළඹ 08 ස්ථානයේ ලියාපදිංචි කොට ඇති සෙලාන් බිස්නස් (පුද්ගලික) සමාගම



Scale - NTS	Rev. Date	Rev. No.	Drawn	Checked	Approved
Sheet - A-4	01	01			
Project Title	MANNAR WIND POWER PROJECT - PHASE 1				
DESCRIPTION	LAND IDENTIFIED FOR THE WIND TURBINE				
CONTRACTOR	CONSTRUCTION OF 10MW SEMI DISPATCHABLE WIND PARK				
Project Title	MANNAR WIND POWER PROJECT - PHASE 1				
DESCRIPTION	CONSTRUCTION OF 10MW SEMI DISPATCHABLE WIND PARK				
CEYLON ELECTRICITY BOARD	MANNAR WIND POWER PROJECT - PHASE 1				
Rev. No.	Date	Description	Drawn	Checked	Approved

1969 අංක 17 දරන ශ්‍රී ලංකා විදුලිබල මණ්ඩල පනත

57 වැනි වගන්තිය යටතේ නියෝගය

1969 අංක 17 දරන ලංකා විදුලිබල මණ්ඩල පනතේ 57 වැනි වගන්තියෙන් මා වෙත පැවරී ඇති බලතල අනුව විදුලිබල හා පුනර්ජනනීය බලශක්ති අමාත්‍ය, රංජිත් සියඹලාපිටිය වන මම ලංකා විදුලිබල මණ්ඩලයට අවශ්‍ය වී ඇති මෙහි උපලේඛනයේ විස්තර කර ඇති ඉඩම් අත්පත් කර ගැනීමේ යෝජනාව මෙම නියෝගය මගින් අනුමත කරමි.

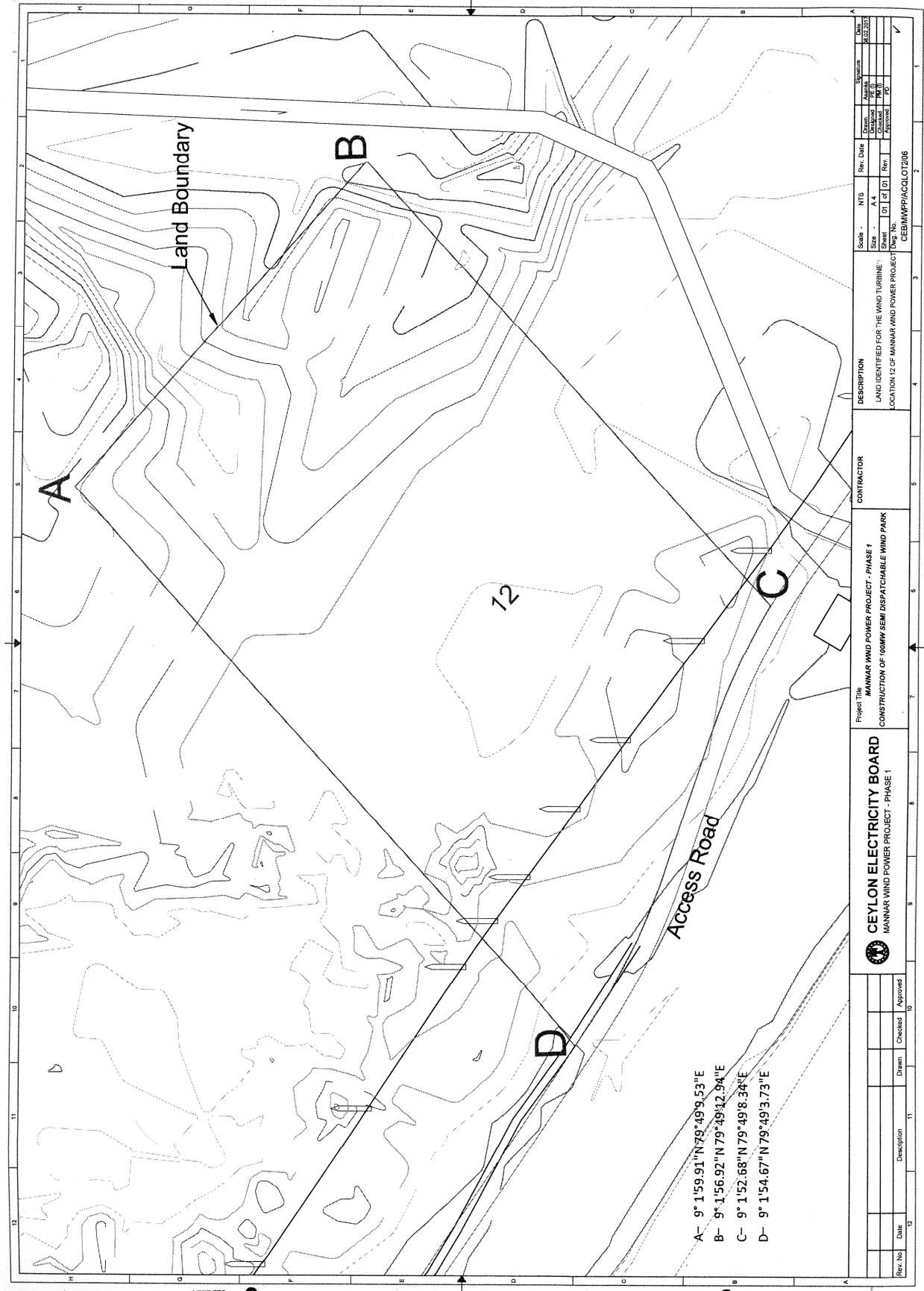
රංජිත් සියඹලාපිටිය,
විදුලිබල හා පුනර්ජනනීය බලශක්ති අමාත්‍ය.

2017 මාර්තු මස 13 වැනි දින.

උපලේඛනය

ශ්‍රී ලංකාවේ උතුරු පළාතේ, මන්නාරම පරිපාලන දිස්ත්‍රික්කයේ, මන්නාරම කෝරළයේ, මන්නාරම-බටහිර පත්තුවේ, මන්නාරම ප්‍රාදේශීය ලේකම් කොට්ඨාසය තුළ ඔලෙන්තුදුවායි ග්‍රාම නිලධාරී කොට්ඨාසයේ, උවරි ග්‍රාමයේ ලංකා විදුලිබල මණ්ඩලය විසින් සකසන ලද CEB/MWPP/ACQLOT2/06 අංක දරන 2017.02.08 දිනැති දළ සැලැස්ම මගින් දැක්වෙන පහත සඳහන් මායිම් සහිත, ඛණ්ඩාංක A (9°1'59.91"N 79°49'9.53"E), B (9°1'56.92"N 79°49'12.94"E), C (9°1'52.68"N 79°49'8.34"E), D (9°1'54.67"N 79°49'3.73"E) මගින් මායිම් වූ, ප්‍රමාණයෙන් හෙක්ටයාර 3.0126 ක් වූ ඉඩම

- උතුරට : මෙම ඉඩමේම ඉතිරි කොටස
- නැගෙනහිරට : මෙම ඉඩමේම ඉතිරි කොටස
- දකුණට : 80m වෙරළාශ්‍රිත රක්ෂිතය
- බටහිරට : මෙම ඉඩමේම ඉතිරි කොටස
- හිමිකම් කියන අය : නො. 10/18, ලේක් ඩ්‍රයිව්, කොළඹ 08 ස්ථානයේ ලියාපදිංචි කොට ඇති සෙලාන් බිස්නස් (පුද්ගලික) සමාගම



1969 අංක 17 දරන ශ්‍රී ලංකා විදුලිබල මණ්ඩල පනත

57 වැනි වගන්තිය යටතේ නියෝගය

1969 අංක 17 දරන ලංකා විදුලිබල මණ්ඩල පනතේ 57 වැනි වගන්තියෙන් මා වෙත පැවරී ඇති බලතල අනුව විදුලිබල හා පුනර්ජනනීය බලශක්ති අමාත්‍ය, රංජිත් සියඹලාපිටිය වන මම ලංකා විදුලිබල මණ්ඩලයට අවශ්‍ය වී ඇති මෙහි උපලේඛනයේ විස්තර කර ඇති ඉඩම් අත්පත් කර ගැනීමේ යෝජනාව මෙම නියෝගය මගින් අනුමත කරමි.

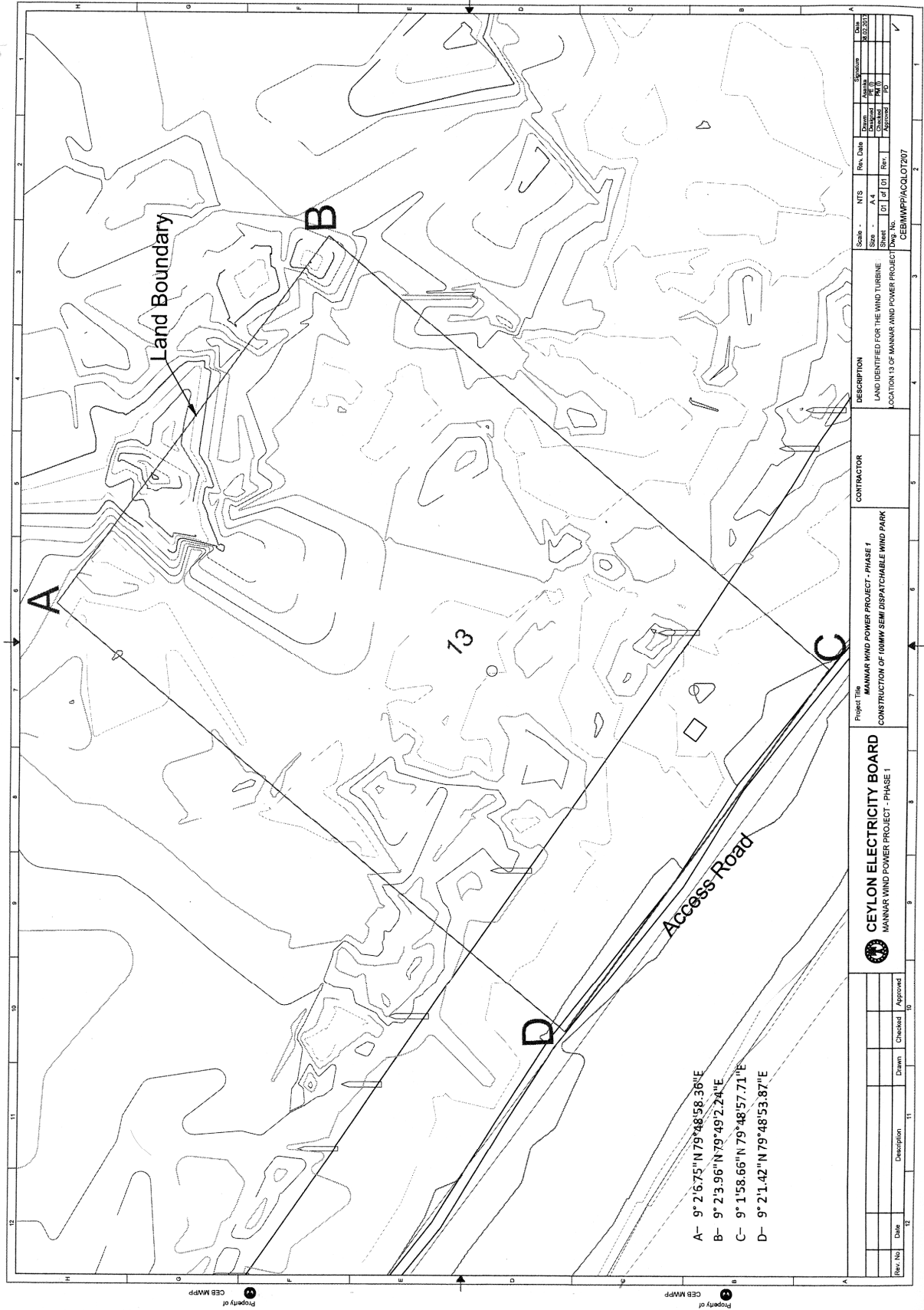
රංජිත් සියඹලාපිටිය,
විදුලිබල හා පුනර්ජනනීය බලශක්ති අමාත්‍ය.

2017 මාර්තු මස 13 වැනි දින.

උපලේඛනය

ශ්‍රී ලංකාවේ උතුරු පළාතේ, මන්නාරම පරිපාලන දිස්ත්‍රික්කයේ, මන්නාරම කෝරළයේ, මන්නාරම-බටහිර පත්තුවේ, මන්නාරම ප්‍රාදේශීය ලේකම් කොට්ඨාසය තුළ ඔලෙන්තුදුවායි ග්‍රාම නිලධාරී කොට්ඨාසයේ, කරුප්පන්කුදිඉරිප්පු ග්‍රාමයේ ලංකා විදුලිබල මණ්ඩලය විසින් සකසන ලද CEB/MWPP/ACQLOT2/07 අංක දරන 2017.02.08 දිනැති දළ සැලැස්ම මගින් දැක්වෙන පහත සඳහන් මායිම් සහිත, බණ්ඩාංක A (9°2'6.75"N 79°48'58.36"E), B (9°2'3.96"N 79°49'2.24"E), C (9°1'58.66"N 79°48'57.71"E), D (9°2'1.42"N 79°48'53.87"E) මගින් මායිම් වූ, ප්‍රමාණයෙන් හෙක්ටයාර 3.1106 ක් වූ ඉඩම

- උතුරට : මෙම ඉඩමේම ඉතිරි කොටස
- නැගෙනහිරට : මෙම ඉඩමේම ඉතිරි කොටස
- දකුණට : 80m වෙරළාශ්‍රිත රක්ෂිතය
- බටහිරට : මෙම ඉඩමේම ඉතිරි කොටස
- හිමිකම් කියන අය : නො. 10/18, ලේක් ඩ්‍රයිව්, කොළඹ 08 ස්ථානයේ ලියාපදිංචි කොට ඇති සෙලාන් බිස්නස් (පුද්ගලික) සමාගම



1969 අංක 17 දරන ශ්‍රී ලංකා විදුලිබල මණ්ඩල පනත

57 වැනි වගන්තිය යටතේ නියෝගය

1969 අංක 17 දරන ලංකා විදුලිබල මණ්ඩල පනතේ 57 වැනි වගන්තියෙන් මා වෙත පැවරී ඇති බලතල අනුව විදුලිබල හා පුනර්ජනනීය බලශක්ති අමාත්‍ය, රංජිත් සියඹලාපිටිය වන මම ලංකා විදුලිබල මණ්ඩලයට අවශ්‍ය වී ඇති මෙහි උපලේඛනයේ විස්තර කර ඇති ඉඩම් අත්පත් කර ගැනීමේ යෝජනාව මෙම නියෝගය මගින් අනුමත කරමි.

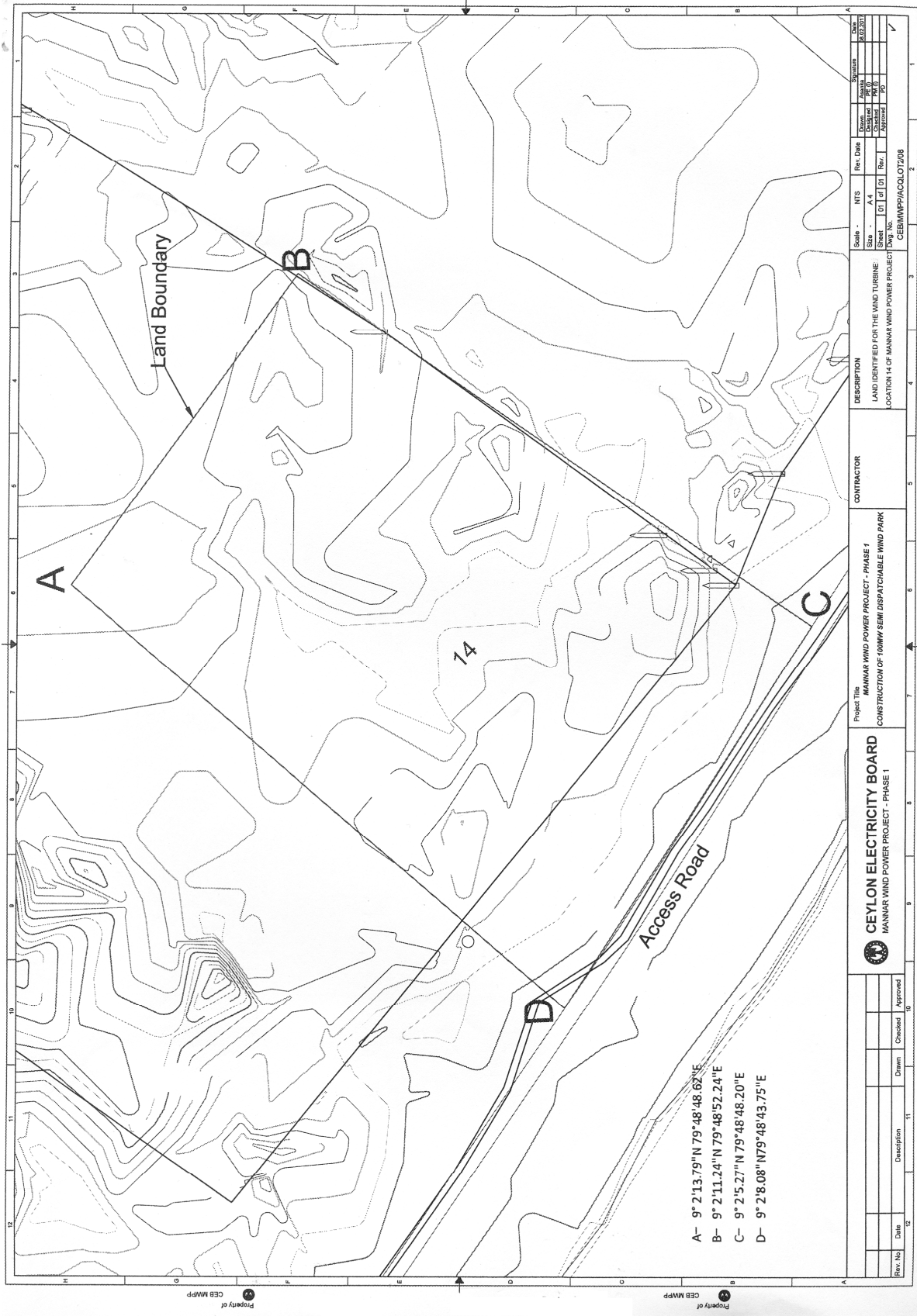
රංජිත් සියඹලාපිටිය,
විදුලිබල හා පුනර්ජනනීය බලශක්ති අමාත්‍ය.

2017 මාර්තු මස 13 වැනි දින.

උපලේඛනය

ශ්‍රී ලංකාවේ උතුරු පළාතේ, මන්නාරම පරිපාලන දිස්ත්‍රික්කයේ, මන්නාරම කෝරළයේ, මන්නාරම-බටහිර පත්තුවේ, මන්නාරම ප්‍රාදේශීය ලේකම් කොට්ඨාසය තුළ ඔලෙන්තුදුවායි ග්‍රාම නිලධාරී කොට්ඨාසයේ, කරුප්පන්කුදිඉරිප්පු ග්‍රාමයේ ලංකා විදුලිබල මණ්ඩලය විසින් සකසන ලද CEB/MWPP/ACQLOT2/08 අංක දරන 2017.02.08 දිනැති දළ සැලැස්ම මගින් දැක්වෙන පහත සඳහන් මායිම් සහිත, බණ්ඩාක A (9°2'13.79"N 79°48'48.62"E), B (9°2'11.24"N 79°48'52.24"E), C (9°2'5.27"N 79°48'48.20"E), D (9°2'8.08"N 79°48'43.75"E) මගින් මායිම් වූ, ප්‍රමාණයෙන් හෙක්ටයාර 3.3363 ක් වූ ඉඩම

- උතුරට : මෙම ඉඩමේම ඉතිරි කොටස
- නැගෙනහිරට : සෙලාන් බිස්නස් (පුද්ගලික) සමාගම හිමිකම් පවසන ඉඩම
- දකුණට : 80m වෙරළාශ්‍රිත රක්ෂිතය
- බටහිරට : මෙම ඉඩමේම ඉතිරි කොටස
- හිමිකම් කියන අය : පුදුකුඩිඉරිප්පු, මන්නාරම හි පදිංචි එම්. ඒ. මීරාන් මොහිදින් මහතා



1969 අංක 17 දරන ශ්‍රී ලංකා විදුලිබල මණ්ඩල පනත

57 වැනි වගන්තිය යටතේ නියෝගය

1969 අංක 17 දරන ලංකා විදුලිබල මණ්ඩල පනතේ 57 වැනි වගන්තියෙන් මා වෙත පැවරී ඇති බලතල අනුව විදුලිබල හා පුනර්ජනනීය බලශක්ති අමාත්‍ය, රංජීත් සියඹලාපිටිය වන මම ලංකා විදුලිබල මණ්ඩලයට අවශ්‍ය වී ඇති මෙහි උපලේඛනයේ විස්තර කර ඇති ඉඩම් අත්පත් කර ගැනීමේ යෝජනාව මෙම නියෝගය මගින් අනුමත කරමි.

රංජීත් සියඹලාපිටිය,
විදුලිබල හා පුනර්ජනනීය බලශක්ති අමාත්‍ය.

2017 මාර්තු මස 13 වැනි දින.

උපලේඛනය

ශ්‍රී ලංකාවේ උතුරු පළාතේ, මන්නාරම පරිපාලන දිස්ත්‍රික්කයේ, මන්නාරම කෝරළයේ, මන්නාරම-බටහිර පත්තුවේ, මන්නාරම ප්‍රාදේශීය ලේකම් කොට්ඨාසය තුළ ජේසාලේ දකුණු ග්‍රාම නිලධාරී කොට්ඨාසයේ, වජ්ජිපත්තයි ග්‍රාමයේ ලංකා විදුලිබල මණ්ඩලය විසින් සකසන ලද CEB/MWPP/ACQLOT/09 අංක දරන 2017.02.08 දිනැති දළ සැලැස්ම මගින් දැක්වෙන පහත සඳහන් මායිම් සහිත, බණ්ඩාංක A (9°2'27.20"N 79°48'27.14"E), B (9°2'24.36"N 79°48'31.11"E), C (9°2'18.97"N 79°48'27.19"E), D (9°2'21.77"N 79°48'22.89"E) මගින් මායිම් වූ, ප්‍රමාණයෙන් හෙක්ටයාර 3.2087 ක් වූ ඉඩම

- උතුරට : මෙම ඉඩමේම ඉතිරි කොටස
- නැගෙනහිරට : මෙම ඉඩමේම ඉතිරි කොටස
- දකුණට : 80 m වෙරළාශ්‍රිත රක්ෂිතය
- බටහිරට : මෙම ඉඩමේම ඉතිරි කොටස
- හිමිකම් කියන අය : නො. 49, හඩ්සන් පාර, කොළඹ 03 ස්ථානයේ ලියාපදිංචි කොට ඇති කළුතොට හෝටෙල්ස් (පුද්ගලික) සමාගම

1969 අංක 17 දරන ශ්‍රී ලංකා විදුලිබල මණ්ඩල පනත

57 වැනි වගන්තිය යටතේ නියෝගය

1969 අංක 17 දරන ලංකා විදුලිබල මණ්ඩල පනතේ 57 වැනි වගන්තියෙන් මා වෙත පැවරී ඇති බලතල අනුව විදුලිබල හා පුනර්ජනනීය බලශක්ති අමාත්‍ය, රංජීත් සියඹලාපිටිය වන මම ලංකා විදුලිබල මණ්ඩලයට අවශ්‍ය වී ඇති මෙහි උපලේඛනයේ විස්තර කර ඇති ඉඩම් අත්පත් කර ගැනීමේ යෝජනාව මෙම නියෝගය මගින් අනුමත කරමි.

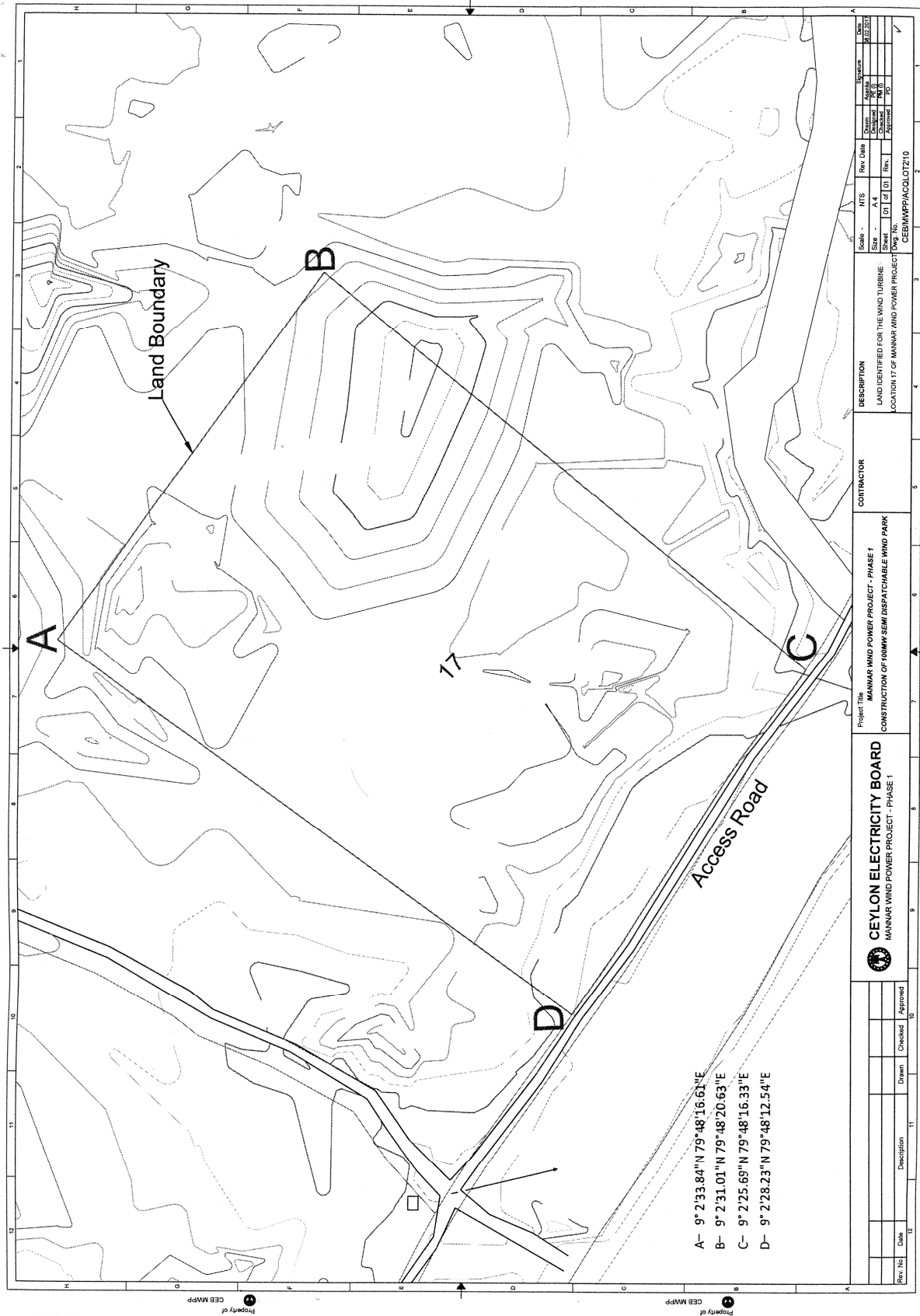
රංජීත් සියඹලාපිටිය,
විදුලිබල හා පුනර්ජනනීය බලශක්ති අමාත්‍ය.

2017 මාර්තු මස 13 වැනි දින.

උපලේඛනය

ශ්‍රී ලංකාවේ උතුරු පළාතේ, මන්නාරම පරිපාලන දිස්ත්‍රික්කයේ, මන්නාරම කෝරළයේ, මන්නාරම-බටහිර පත්තුවේ, මන්නාරම ප්‍රාදේශීය ලේකම් කොට්ඨාසය තුළ ජේසාලේ දකුණු ග්‍රාම නිලධාරී කොට්ඨාසයේ, වජ්ජිපත්තයි ග්‍රාමයේ ලංකා විදුලිබල මණ්ඩලය විසින් සකසන ලද CEB/MWPP/ACQLOT2/10 අංක දරන 2017.02.08 දිනැති දළ සැලැස්ම මගින් දැක්වෙන පහත සඳහන් මායිම් සහිත, බණ්ඩාක A (9°2'33.84"N 79°48'16.61"E), B (9°2'31.01"N 79°48'20.63"E), C (9°2'25.69"N 79°48'16.33"E), D (9°2'28.23"N 79°48'12.54"E) මගින් මායිම් වූ, ප්‍රමාණයෙන් හෙක්ටයාර 2.8863 ක් වූ ඉඩම

- උතුරට : මෙම ඉඩමේම ඉතිරි කොටස
- නැගෙනහිරට : මෙම ඉඩමේම ඉතිරි කොටස
- දකුණට : 80m වෙරළාශ්‍රිත රක්ෂිතය
- බටහිරට : මෙම ඉඩමේම ඉතිරි කොටස
- හිමිකම් කියන අය : නො. 49, හඩ්සන් පාර, කොළඹ 03 ස්ථානයේ ලියාපදිංචි කොට ඇති කළුතොට හෝටෙල්ස් (පුද්ගලික) සමාගම



1969 අංක 17 දරන ශ්‍රී ලංකා විදුලිබල මණ්ඩල පනත

57 වැනි වගන්තිය යටතේ නියෝගය

1969 අංක 17 දරන ලංකා විදුලිබල මණ්ඩල පනතේ 57 වැනි වගන්තියෙන් මා වෙත පැවරී ඇති බලතල අනුව විදුලිබල හා පුනර්ජනනීය බලශක්ති අමාත්‍ය, රංජීත් සියඹලාපිටිය වන මම ලංකා විදුලිබල මණ්ඩලයට අවශ්‍ය වී ඇති මෙහි උපලේඛනයේ විස්තර කර ඇති ඉඩම් අත්පත් කර ගැනීමේ යෝජනාව මෙම නියෝගය මගින් අනුමත කරමි.

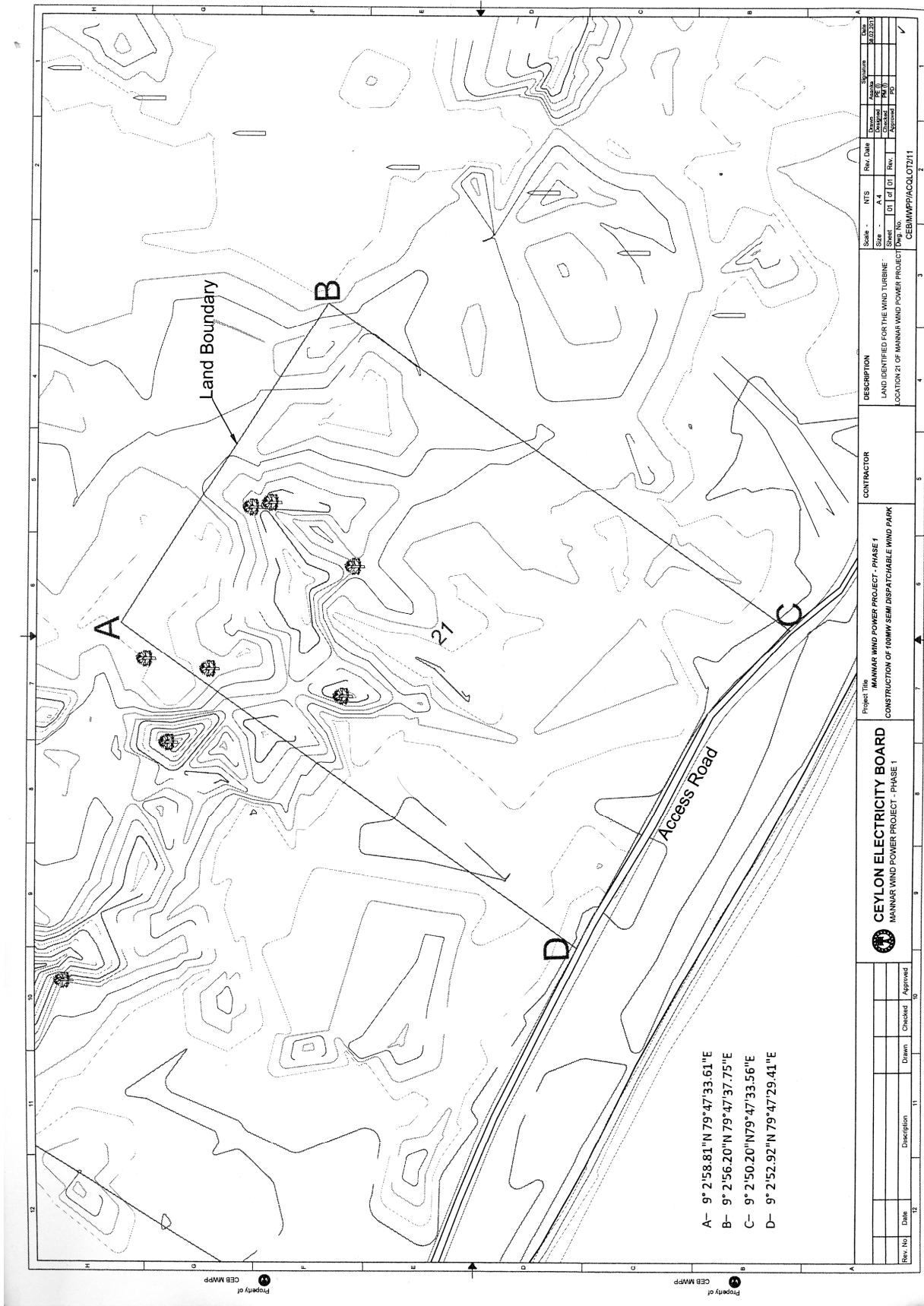
රංජීත් සියඹලාපිටිය,
විදුලිබල හා පුනර්ජනනීය බලශක්ති අමාත්‍ය.

2017 මාර්තු මස 13 වැනි දින.

උපලේඛනය

ශ්‍රී ලංකාවේ උතුරු පළාතේ, මන්නාරම පරිපාලන දිස්ත්‍රික්කයේ, මන්නාරම කෝරළයේ, මන්නාරම-බටහිර පත්තුවේ, මන්නාරම ප්‍රාදේශීය ලේකම් කොට්ඨාසය තුළ තුල්ලුකුදිඉරිප්පු ග්‍රාම නිලධාරී කොට්ඨාසයේ, නඩුක්කුඩා ග්‍රාමයේ ලංකා විදුලිබල මණ්ඩලය විසින් සකසන ලද CEB/MWPP/ACQLOT2/11 අංක දරන 2017.02.08 දිනැති දළ සැලැස්ම මගින් දැක්වෙන පහත සඳහන් මායිම් සහිත, බණ්ඩාංක A (9°2'58.81"N 79°47'33.61"E), B (9°2'56.20"N 79°47'37.75"E), C (9°2'50.20"N 79°47'33.56"E), D (9°2'52.92"N 79°47'29.41"E) මගින් මායිම් වූ, ප්‍රමාණයෙන් හෙක්ටයාර 3.2909 ක් වූ ඉඩම

- උතුරට : මෙම ඉඩමේම ඉතිරි කොටස
- නැගෙනහිරට : මෙම ඉඩමේම ඉතිරි කොටස
- දකුණට : 80m වෙරළාශ්‍රිත රක්ෂිතය
- බටහිරට : මෙම ඉඩමේම ඉතිරි කොටස
- හිමිකම් කියන අය : නො. 10/18, ලේක් ඩ්‍රයිව්, කොළඹ 08 ස්ථානයේ ලියාපදිංචි කොට ඇති සෙලාන් බිස්නස් (පුද්ගලික) සමාගම



1969 අංක 17 දරන ශ්‍රී ලංකා විදුලිබල මණ්ඩල පනත

57 වැනි වගන්තිය යටතේ නියෝගය

1969 අංක 17 දරන ලංකා විදුලිබල මණ්ඩල පනතේ 57 වැනි වගන්තියෙන් මා වෙත පැවරී ඇති බලතල අනුව විදුලිබල හා පුනර්ජනනීය බලශක්ති අමාත්‍ය, රංජීත් සියඹලාපිටිය වන මම ලංකා විදුලිබල මණ්ඩලයට අවශ්‍ය වී ඇති මෙහි උපලේඛනයේ විස්තර කර ඇති ඉඩම් අත්පත් කර ගැනීමේ යෝජනාව මෙම නියෝගය මගින් අනුමත කරමි.

රංජීත් සියඹලාපිටිය,
විදුලිබල හා පුනර්ජනනීය බලශක්ති අමාත්‍ය.

2017 මාර්තු මස 13 වැනි දින.

උපලේඛනය

ශ්‍රී ලංකාවේ උතුරු පළාතේ, මන්නාරම පරිපාලන දිස්ත්‍රික්කයේ, මන්නාරම කෝරළයේ, මන්නාරම-බටහිර පත්තුවේ, මන්නාරම ප්‍රාදේශීය ලේකම් කොට්ඨාසය තුළ තුල්ලකුදිඉරිපිපු ග්‍රාම නිලධාරී කොට්ඨාසයේ, නඩුක්කුඩා ග්‍රාමයේ ලංකා විදුලිබල මණ්ඩලය විසින් සකසන ලද CEB/MWPP/ACQLOT2/12 අංක දරන 2017.02.08 දිනැති දළ සැලැස්ම මගින් දැක්වෙන පහත සඳහන් මායිම් සහිත, බණ්ඩාරාක A (9° 3'4.32"N 79°47'23.37"E), B (9°3'1.68"N 79°47'27.89"E), C (9°2'55.33"N 79° 47'24.08"E), D (9°2'57.77"N 79°47'20.12"E) මගින් මායිම් වූ, ප්‍රමාණයෙන් හෙක්ටයාර 3.4850 ක් වූ ඉඩම

- උතුරට : මෙම ඉඩමේම ඉතිරි කොටස
- නැගෙනහිරට : මෙම ඉඩමේම ඉතිරි කොටස
- දකුණට : 80m වෙරළාශ්‍රිත රක්ෂිතය
- බටහිරට : මෙම ඉඩමේම ඉතිරි කොටස
- හිමිකම් කියන අය : නො. 10/18, ලේක් ඩ්‍රයිව්, කොළඹ 08 ස්ථානයේ ලියාපදිංචි කොට ඇති සෙලාන් බිස්නස් (පුද්ගලික) සමාගම

1969 අංක 17 දරන ශ්‍රී ලංකා විදුලිබල මණ්ඩල පනත

57 වැනි වගන්තිය යටතේ නියෝගය

1969 අංක 17 දරන ලංකා විදුලිබල මණ්ඩල පනතේ 57 වැනි වගන්තියෙන් මා වෙත පැවරී ඇති බලතල අනුව විදුලිබල හා පුනර්ජනනීය බලශක්ති අමාත්‍ය, රංජිත් සියඹලාපිටිය වන මම ලංකා විදුලිබල මණ්ඩලයට අවශ්‍ය වී ඇති මෙහි උපලේඛනයේ විස්තර කර ඇති ඉඩම් අත්පත් කර ගැනීමේ යෝජනාව මෙම නියෝගය මගින් අනුමත කරමි.

රංජිත් සියඹලාපිටිය,
විදුලිබල හා පුනර්ජනනීය බලශක්ති අමාත්‍ය.

2017 මාර්තු මස 13 වැනි දින.

උපලේඛනය

ශ්‍රී ලංකාවේ උතුරු පළාතේ, මන්නාරම පරිපාලන දිස්ත්‍රික්කයේ, මන්නාරම කෝරළයේ, මන්නාරම-බටහිර පත්තුවේ, මන්නාරම ප්‍රාදේශීය ලේකම් කොට්ඨාසය තුළ තුල්ලකුදිඉරිප්පු ග්‍රාම නිලධාරී කොට්ඨාසයේ,කුලයිලන්තායි ග්‍රාමයේ ලංකා විදුලිබල මණ්ඩලය විසින් සකසන ලද CEB/MWPP/ACQLOT2/13 අංක දරන 2017.02.08 දිනැති දළ සැලැස්ම මගින් දැක්වෙන පහත සඳහන් මායිම් සහිත, බණ්ඩාංක A (9°3'16.99"N 79°46'56.77"E), B (9°3'14.65"N 79°47'0.76"E), C (9°3'9.11"N 79°46'57.61"E), D (9°3'11.24"N 79°46'53.41"E) මගින් මායිම් වූ, ප්‍රමාණයෙන් හෙක්ටයාර 2.8548 ක් වූ ඉඩම

- උතුරට : මෙම ඉඩමේම ඉතිරි කොටස
- නැගෙනහිරට : මෙම ඉඩමේම ඉතිරි කොටස
- දකුණට : 80m වෙරළාශ්‍රිත රක්ෂිතය
- බටහිරට : මෙම ඉඩමේම ඉතිරි කොටස
- හිමිකම් කියන අය : තාරාපුරම්, මන්නාරම හි පදිංචි එම්. එස්. එම්. සාලිඟු මහතා

1969 අංක 17 දරන ශ්‍රී ලංකා විදුලිබල මණ්ඩල පනත

57 වැනි වගන්තිය යටතේ නියෝගය

1969 අංක 17 දරන ලංකා විදුලිබල මණ්ඩල පනතේ 57 වැනි වගන්තියෙන් මා වෙත පැවරී ඇති බලතල අනුව විදුලිබල හා පුනර්ජනනීය බලශක්ති අමාත්‍ය, රංජිත් සියඹලාපිටිය වන මම ලංකා විදුලිබල මණ්ඩලයට අවශ්‍ය වී ඇති මෙහි උපලේඛනයේ විස්තර කර ඇති ඉඩම් අත්පත් කර ගැනීමේ යෝජනාව මෙම නියෝගය මගින් අනුමත කරමි.

රංජිත් සියඹලාපිටිය,
විදුලිබල හා පුනර්ජනනීය බලශක්ති අමාත්‍ය.

2017 මාර්තු මස 13 වැනි දින.

උපලේඛනය

ශ්‍රී ලංකාවේ උතුරු පළාතේ, මන්නාරම පරිපාලන දිස්ත්‍රික්කයේ, මන්නාරම කෝරළයේ, මන්නාරම-බටහිර පත්තුවේ, මන්නාරම ප්‍රාදේශීය ලේකම් කොට්ඨාසය තුළ තුල්ලකුදිඉරිපිපු ග්‍රාම නිලධාරී කොට්ඨාසයේ,කුලයිලන්තායි ග්‍රාමයේ ලංකා විදුලිබල මණ්ඩලය විසින් සකසන ලද CEB/MWPP/ACQLOT2/14 අංක දරන 2017.02.08 දිනැති දළ සැලැස්ම මගින් දැක්වෙන පහත සඳහන් මායිම් සහිත, බණ්ඩාංක A (9°3'21.39"N 79°46'48.22"E), B (9°3'19.01"N 79°46'52.59"E), C (9°3'13.41"N 79°46'48.98"E), D (9° 3'15.51"N 79°46'44.84"E) මගින් මායිම් වූ, ප්‍රමාණයෙන් හෙක්ටයාර 3.0269 ක් වූ ඉඩම

- උතුරට : මෙම ඉඩමේම ඉතිරි කොටස
- නැගෙනහිරට : මෙම ඉඩමේම ඉතිරි කොටස
- දකුණට : 80m වෙරළාශ්‍රිත රක්ෂිතය
- බටහිරට : මෙම ඉඩමේම ඉතිරි කොටස
- හිමිකම් කියන අය : අයිතිකරු නොදනී

1969 අංක 17 දරන ශ්‍රී ලංකා විදුලිබල මණ්ඩල පනත

57 වැනි වගන්තිය යටතේ නියෝගය

1969 අංක 17 දරන ලංකා විදුලිබල මණ්ඩල පනතේ 57 වැනි වගන්තියෙන් මා වෙත පැවරී ඇති බලතල අනුව විදුලිබල හා පුනර්ජනනීය බලශක්ති අමාත්‍ය, රංජිත් සියඹලාපිටිය වන මම ලංකා විදුලිබල මණ්ඩලයට අවශ්‍ය වී ඇති මෙහි උපලේඛනයේ විස්තර කර ඇති ඉඩම් අත්පත් කර ගැනීමේ යෝජනාව මෙම නියෝගය මගින් අනුමත කරමි.

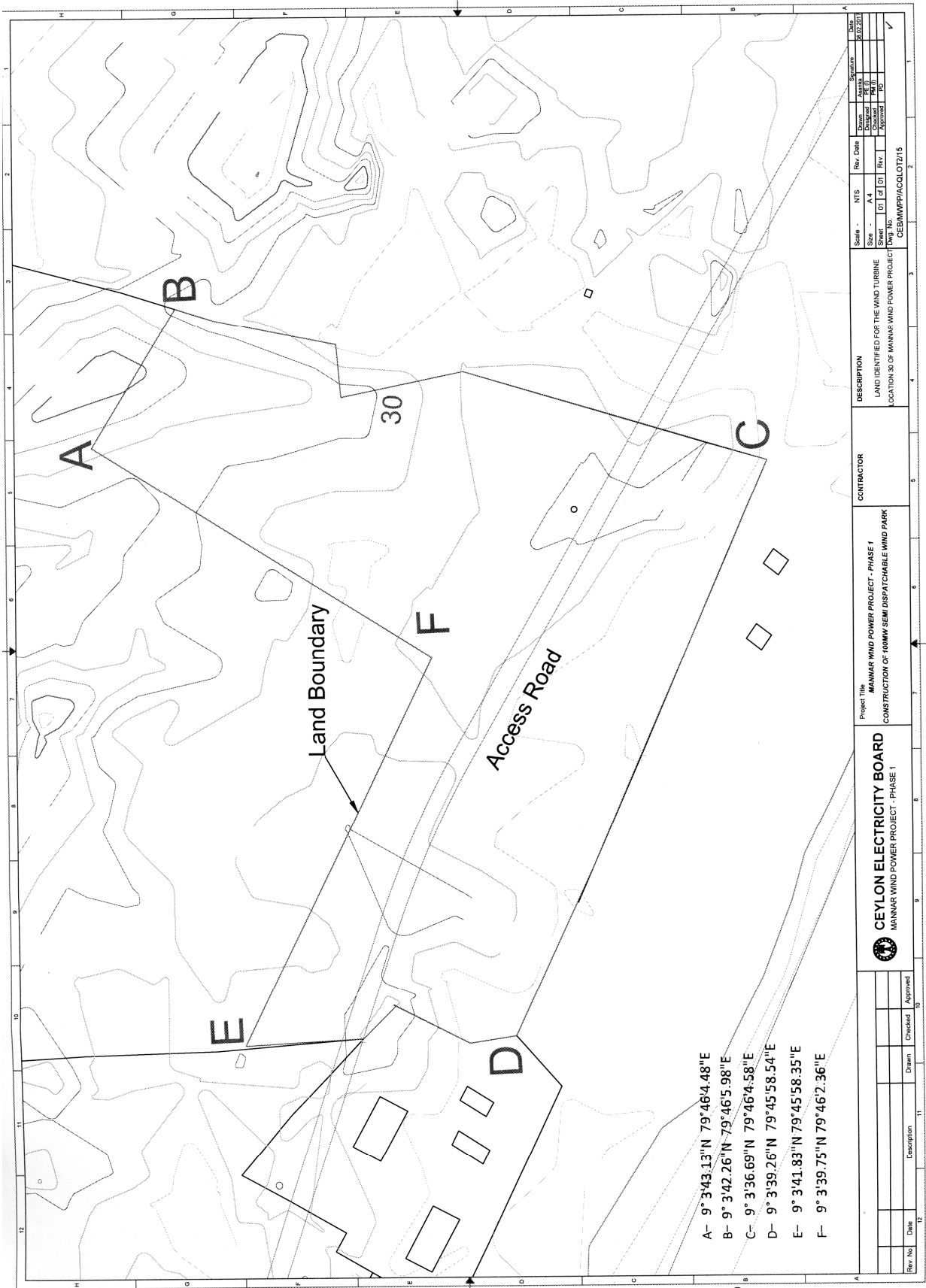
රංජිත් සියඹලාපිටිය,
විදුලිබල හා පුනර්ජනනීය බලශක්ති අමාත්‍ය.

2017 මාර්තු මස 13 වැනි දින.

උපලේඛනය

ශ්‍රී ලංකාවේ උතුරු පළාතේ, මන්නාරම පරිපාලන දිස්ත්‍රික්කයේ, මන්නාරම කෝරළයේ, මන්නාරම-බටහිර පත්තුවේ, මන්නාරම ප්‍රාදේශීය ලේකම් කොට්ඨාසය තුළ තුල්ලකුදිඉරිපිපු ග්‍රාම නිලධාරී කොට්ඨාසයේ,කීලියංකුදිඉරිපිපු ග්‍රාමයේ ලංකා විදුලිබල මණ්ඩලය විසින් සකසන ලද CEB/MWPP/ACQLOT2/15 අංක දරන 2017.02.08 දිනැති දළ සැලැස්ම මගින් දැක්වෙන පහත සඳහන් මායිම් සහිත, බණ්ඩාංක A (9°3'43.13"N 79°46'4.48"E), B (9°3'42.26"N 79°46'5.98"E), C (9°3'36.69"N 79°46'4.58"E), D (9°3'39.26"N 79°45'58.54"E), E (9°3'41.83"N 79°45'58.35"E), F (9°3'39.75"N 79°46'2.36"E) මගින් මායිම් වූ, ප්‍රමාණයෙන් හෙක්ටයාර 2.2061 ක් වූ ඉඩම

- උතුරට : මෙම ඉඩමේම ඉතිරි කොටස
- නැගෙනහිරට : අයිතිකරු නොදැනී (මෙම ඉඩම් කොටස මන්නාරම සුළං විදුලිබල ව්‍යාපෘතිය සඳහා පවරා ගැනීමට 2001/6 අංක දරන 2017-01-10 දිනැති ගැසට් පත්‍රය පළකර ඇත.)
- දකුණට : 80m වෙරළාශ්‍රිත රක්ෂිතය
- බටහිරට : මෙම ඉඩමේම ඉතිරි කොටස
- හිමිකම් කියන අය : අයිතිකරු නොදැනී



Rev No	Date	Description	Drawn	Checked	Approved
CEYLON ELECTRICITY BOARD MANNAR WIND POWER PROJECT - PHASE 1					
Project Title MANNAR WIND POWER PROJECT - PHASE 1 CONSTRUCTION OF 100MW SEMI DISPATCHABLE WIND PARK					
CONTRACTOR LAND IDENTIFIED FOR THE WIND TURBINE LOCATION 30 OF MANNAR WIND POWER PROJECT					
Scale : NTS Sheet : A-4 Date : 01/01/17 No. : Approved : Checked : Drawn : Date : 30.03.2017					

1969 අංක 17 දරන ශ්‍රී ලංකා විදුලිබල මණ්ඩල පනත

57 වැනි වගන්තිය යටතේ නියෝගය

1969 අංක 17 දරන ලංකා විදුලිබල මණ්ඩල පනතේ 57 වැනි වගන්තියෙන් මා වෙත පැවරී ඇති බලතල අනුව විදුලිබල හා පුනර්ජනනීය බලශක්ති අමාත්‍ය, රංජීත් සියඹලාපිටිය වන මම ලංකා විදුලිබල මණ්ඩලයට අවශ්‍ය වී ඇති මෙහි උපලේඛනයේ විස්තර කර ඇති ඉඩම් අත්පත් කර ගැනීමේ යෝජනාව මෙම නියෝගය මගින් අනුමත කරමි.

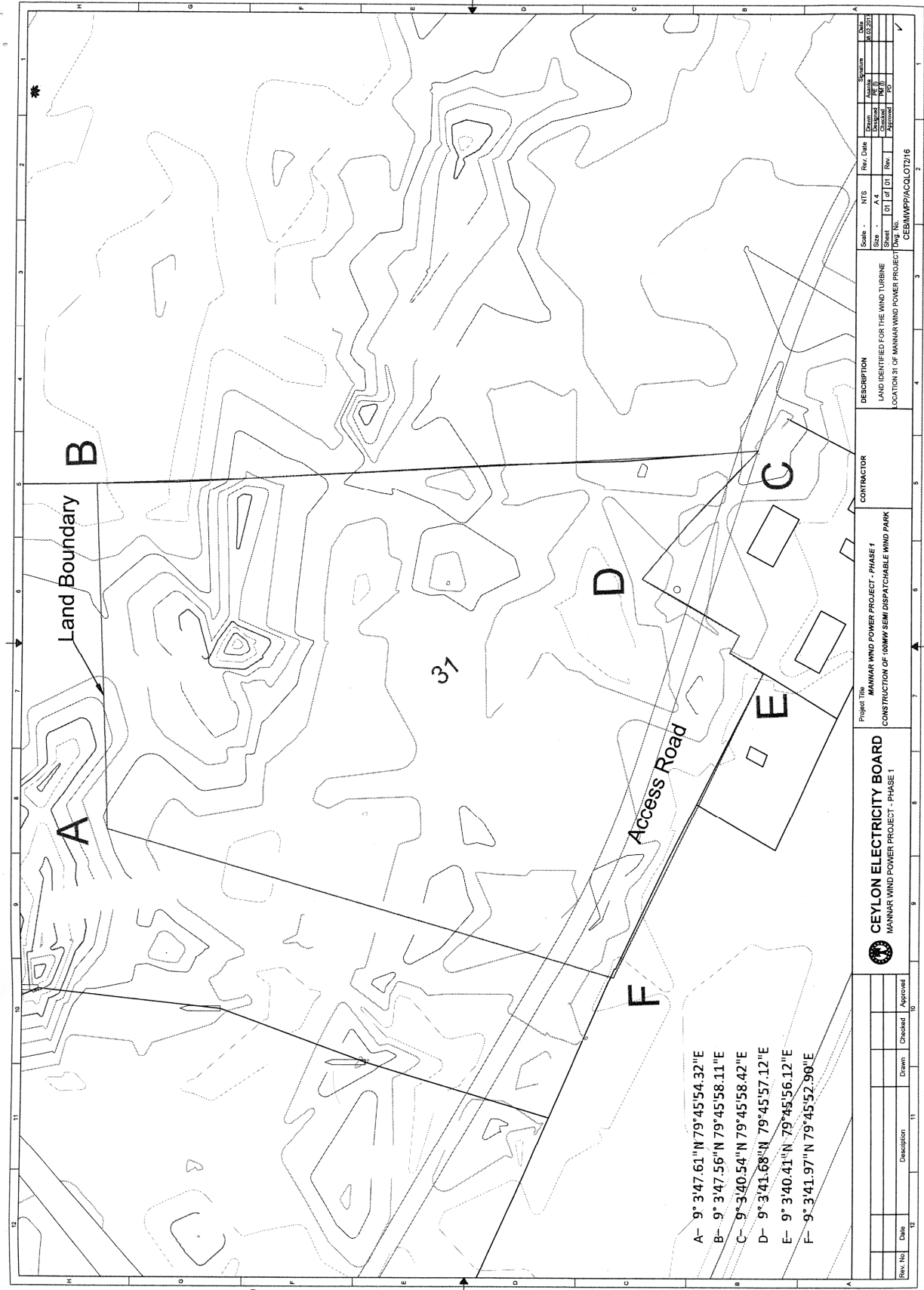
රංජීත් සියඹලාපිටිය,
විදුලිබල හා පුනර්ජනනීය බලශක්ති අමාත්‍ය.

2017 මාර්තු මස 15 වැනි දින

උපලේඛනය

ශ්‍රී ලංකාවේ උතුරු පළාතේ, මන්නාරම පරිපාලන දිස්ත්‍රික්කයේ, මන්නාරම කෝරළයේ, මන්නාරම-බටහිර පත්තුවේ, මන්නාරම ප්‍රාදේශීය ලේකම් කොට්ඨාශය තුළ තුල්ලකුදිඉරිප්පු ග්‍රාම නිලධාරී කොට්ඨාශයේ,කීලියංකුදිඉරිප්පු ග්‍රාමයේ ලංකා විදුලිබල මණ්ඩලය විසින් සකසන ලද CEB/MWPP/ACQLOT2/16 අංක දරන 2017.02.08 දිනැති දළ සැලැස්ම මගින් දැක්වෙන පහත සඳහන් මායිම් සහිත, බණ්ඩාංක A (9°3'47.61"N 79°45'54.32"E), B (9°3'47.56"N 79°45'58.11"E), C (9°3'40.54"N 79°45'58.42"E), D (9°3'41.68"N 79°45'57.12"E), E (9°3'40.41"N 79°45'56.12"E), F (9°3'41.97"N 79°45'52.90"E) මගින් මායිම් වූ, ප්‍රමාණයෙන් හෙක්ටයාර 2.8710 ක් වූ ඉඩම

- උතුරට : මෙම ඉඩමේම ඉතිරි කොටස
- නැගෙනහිරට : අයිතිකරු නොදනී
- දකුණට : 80m වෙරළාශ්‍රිත රක්ෂිතය සහ ධීවරයන්ගේ නැවතුම්පල
- බටහිරට : මෙම ඉඩමේම ඉතිරි කොටස
- හිමිකම් කියන අය : නො. 124, මායා පෙදෙස, කොළඹ 06 ස්ථානයේ ලියාපදිංචි කොට ඇති KDG (පුද්ගලික) සමාගම



1969 අංක 17 දරන ශ්‍රී ලංකා විදුලිබල මණ්ඩල පනත

57 වැනි වගන්තිය යටතේ නියෝගය

1969 අංක 17 දරන ලංකා විදුලිබල මණ්ඩල පනතේ 57 වැනි වගන්තියෙන් මා වෙත පැවරී ඇති බලතල අනුව විදුලිබල හා පුනර්ජනනීය බලශක්ති අමාත්‍ය, රංජිත් සියඹලාපිටිය වන මම ලංකා විදුලිබල මණ්ඩලයට අවශ්‍ය වී ඇති මෙහි උපලේඛනයේ විස්තර කර ඇති ඉඩම් අත්පත් කර ගැනීමේ යෝජනාව මෙම නියෝගය මගින් අනුමත කරමි.

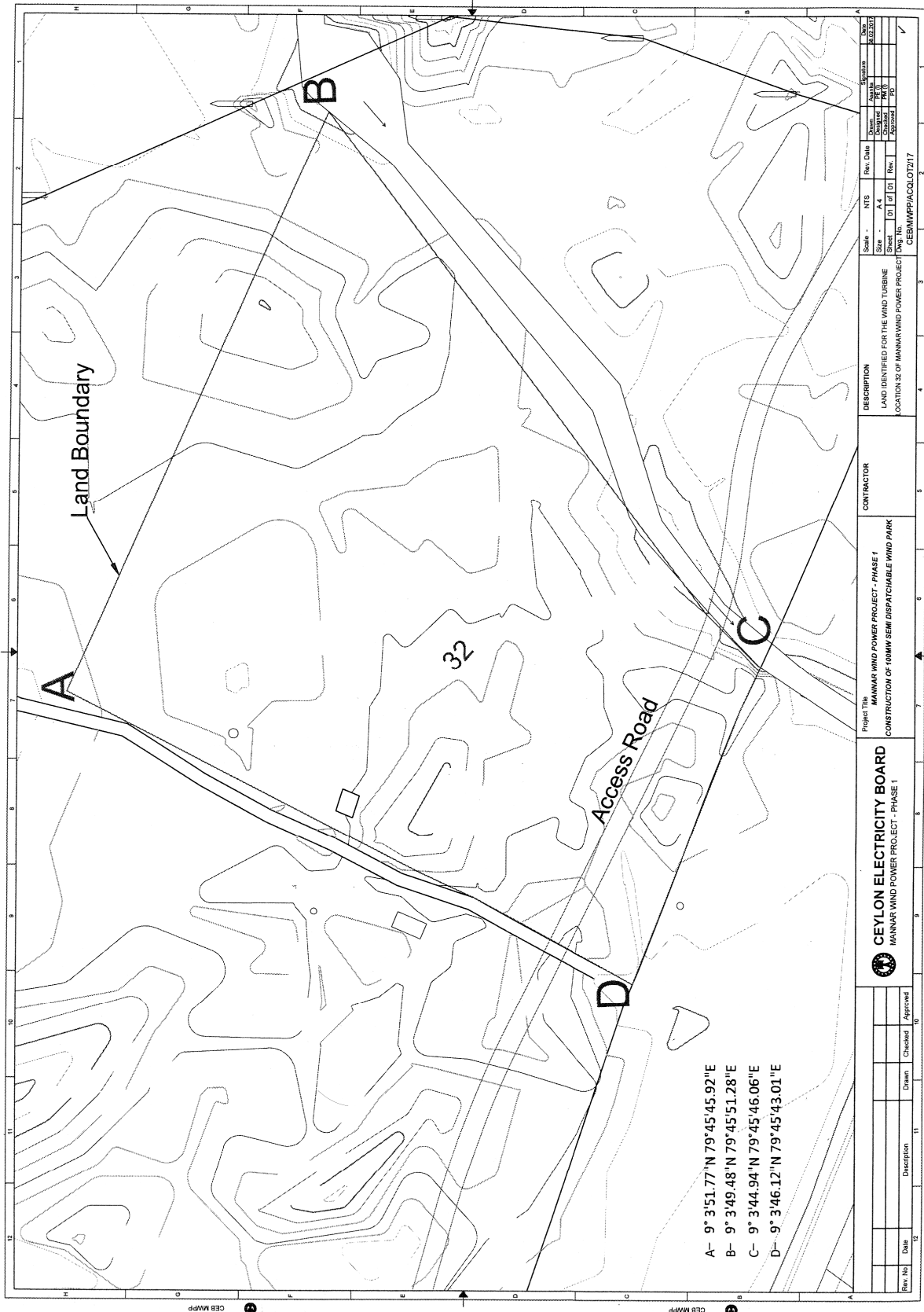
රංජිත් සියඹලාපිටිය,
විදුලිබල හා පුනර්ජනනීය බලශක්ති අමාත්‍ය.

2017 මාර්තු මස 13 වැනි දින.

උපලේඛනය

ශ්‍රී ලංකාවේ උතුරු පළාතේ, මන්නාරම පරිපාලන දිස්ත්‍රික්කයේ, මන්නාරම කෝරළයේ, මන්නාරම-බටහිර පත්තුවේ, මන්නාරම ප්‍රාදේශීය ලේකම් කොට්ඨාසය තුළ තුල්ලුකුදිඉරිප්පු ග්‍රාම නිලධාරී කොට්ඨාසයේ,කීලියංකුදිඉරිප්පු ග්‍රාමයේ ලංකා විදුලිබල මණ්ඩලය විසින් සකසන ලද CEB/MWPP/ACQLOT2/17 අංක දරන 2017.02.08 දිනැති දළ සැලැස්ම මගින් දැක්වෙන පහත සඳහන් මායිම් සහිත, බණ්ඩාංක A (9°3'51.77"N 79°45'45.92"E), B (9°3'49.48"N 79°45'51.28"E), C (9°3'44.94"N 79°45'46.06"E), D (9°3'46.12"N 79°45'43.01"E) මගින් මායිම් වූ, ප්‍රමාණයෙන් හෙක්ටයාර 2.8886 ක් වූ ඉඩම

- උතුරට : මෙම ඉඩමේම ඉතිරි කොටස
- නැගෙනහිරට : ඇළ මාර්ගය
- දකුණට : 80m වෙරළාශ්‍රිත රක්ෂිතය
- බටහිරට : මෙම ඉඩමේම ඉතිරි කොටස
- හිමිකම් කියන අය : නො. 124, මායා පෙදෙස, කොළඹ 06 ස්ථානයේ ලියාපදිංචි කොට ඇති KDG (පුද්ගලික) සමාගම



1969 අංක 17 දරන ශ්‍රී ලංකා විදුලිබල මණ්ඩල පනත

57 වැනි වගන්තිය යටතේ නියෝගය

1969 අංක 17 දරන ලංකා විදුලිබල මණ්ඩල පනතේ 57 වැනි වගන්තියෙන් මා වෙත පැවරී ඇති බලතල අනුව විදුලිබල හා පුනර්ජනනීය බලශක්ති අමාත්‍ය, රංජීත් සියඹලාපිටිය වන මම ලංකා විදුලිබල මණ්ඩලයට අවධාය වී ඇති මෙහි උපලේඛනයේ විස්තර කර ඇති ඉඩම් අත්පත් කර ගැනීමේ යෝජනාව මෙම නියෝගය මගින් අනුමත කරමි.

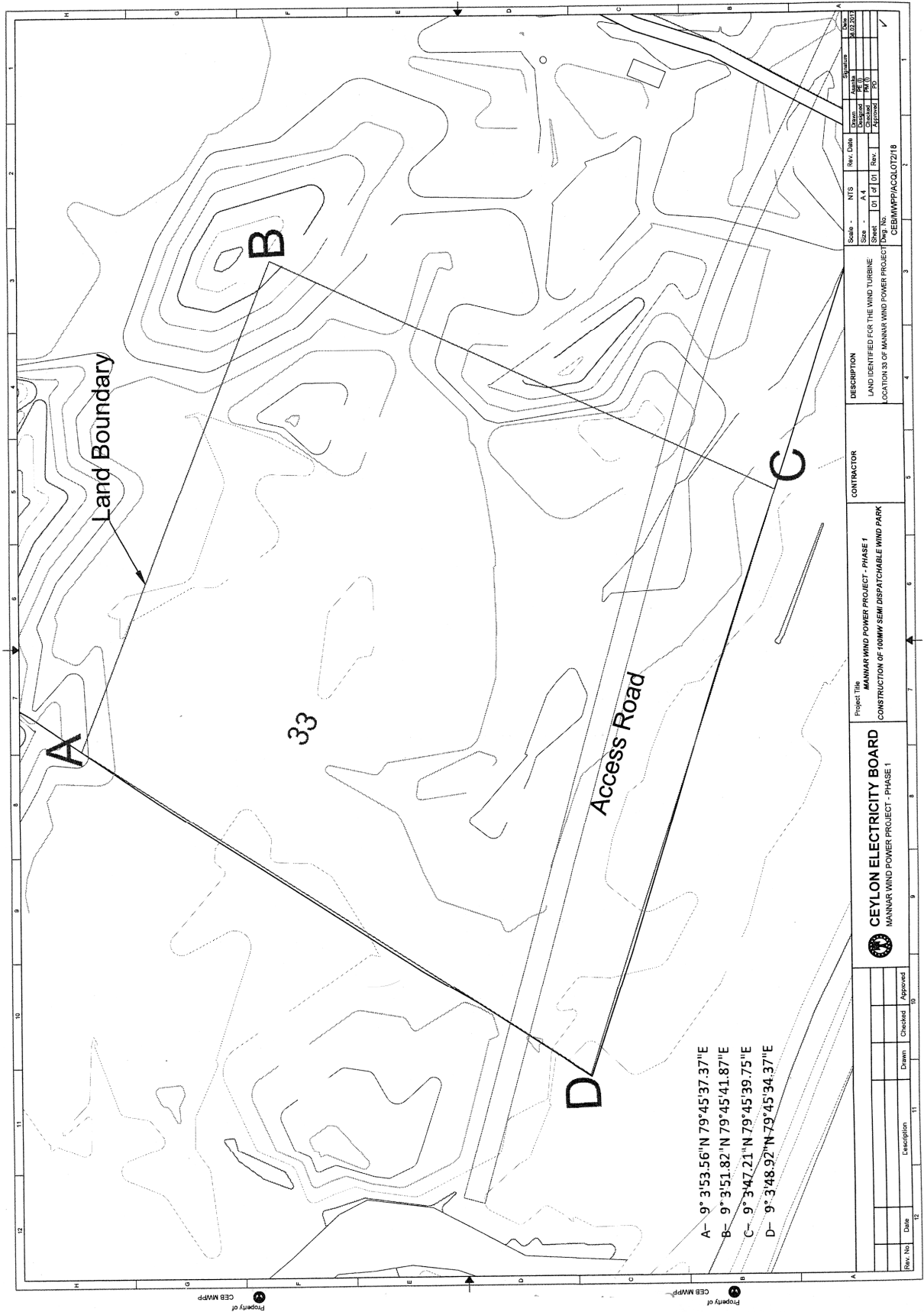
රංජීත් සියඹලාපිටිය,
විදුලිබල හා පුනර්ජනනීය බලශක්ති අමාත්‍ය.

2017 මාර්තු මස 13 වැනි දින.

උපලේඛනය

ශ්‍රී ලංකාවේ උතුරු පළාතේ, මන්නාරම පරිපාලන දිස්ත්‍රික්කයේ, මන්නාරම කෝරළයේ, මන්නාරම-බටහිර පත්තුවේ, මන්නාරම ප්‍රාදේශීය ලේකම් කොට්ඨාසය තුළ තුල්ලුකුදිඉරිප්පු ග්‍රාම නිලධාරී කොට්ඨාසයේ,කීලියංකුදිඉරිප්පු ග්‍රාමයේ ලංකා විදුලිබල මණ්ඩලය විසින් සකසන ලද CEB/MWPP/ACQLOT2/18 අංක දරන 2017.02.08 දිනැති දළ සැලැස්ම මගින් දැක්වෙන පහත සඳහන් මායිම් සහිත, බණ්ඩාංක A (9°3'53.56"N 79°45'37.37"E), B (9°3'51.82"N 79°45'41.87"E), C (9°3'47.21"N 79°45'39.75"E), D (9° 3'48.92"N 79°45'34.37"E) මගින් මායිම් වූ, ප්‍රමාණයෙන් හෙක්ටයාර 2.5642 ක් වූ ඉඩම

- උතුරට : මෙම ඉඩමේම ඉතිරි කොටස
- නැගෙනහිරට : මෙම ඉඩමේම ඉතිරි කොටස
- දකුණට : 80m වෙරළාශ්‍රිත රක්ෂිතය
- බටහිරට : මන්නාරම අගරදඹුරු පදවියට අයිති ඉඩම
- හිමිකම් කියන අය : නො. 124, මායා පෙදෙස, කොළඹ 06 ස්ථානයේ ලියාපදිංචි කොට ඇති KDG (පුද්ගලික) සමාගම



1969 අංක 17 දරන ශ්‍රී ලංකා විදුලිබල මණ්ඩල පනත

57 වැනි වගන්තිය යටතේ නියෝගය

1969 අංක 17 දරන ලංකා විදුලිබල මණ්ඩල පනතේ 57 වැනි වගන්තියෙන් මා වෙත පැවරී ඇති බලතල අනුව විදුලිබල හා පුනර්ජනනීය බලශක්ති අමාත්‍ය, රංජීත් සියඹලාපිටිය වන මම ලංකා විදුලිබල මණ්ඩලයට අවශ්‍ය වී ඇති මෙහි උපලේඛනයේ විස්තර කර ඇති ඉඩම් අත්පත් කර ගැනීමේ යෝජනාව මෙම නියෝගය මගින් අනුමත කරමි.

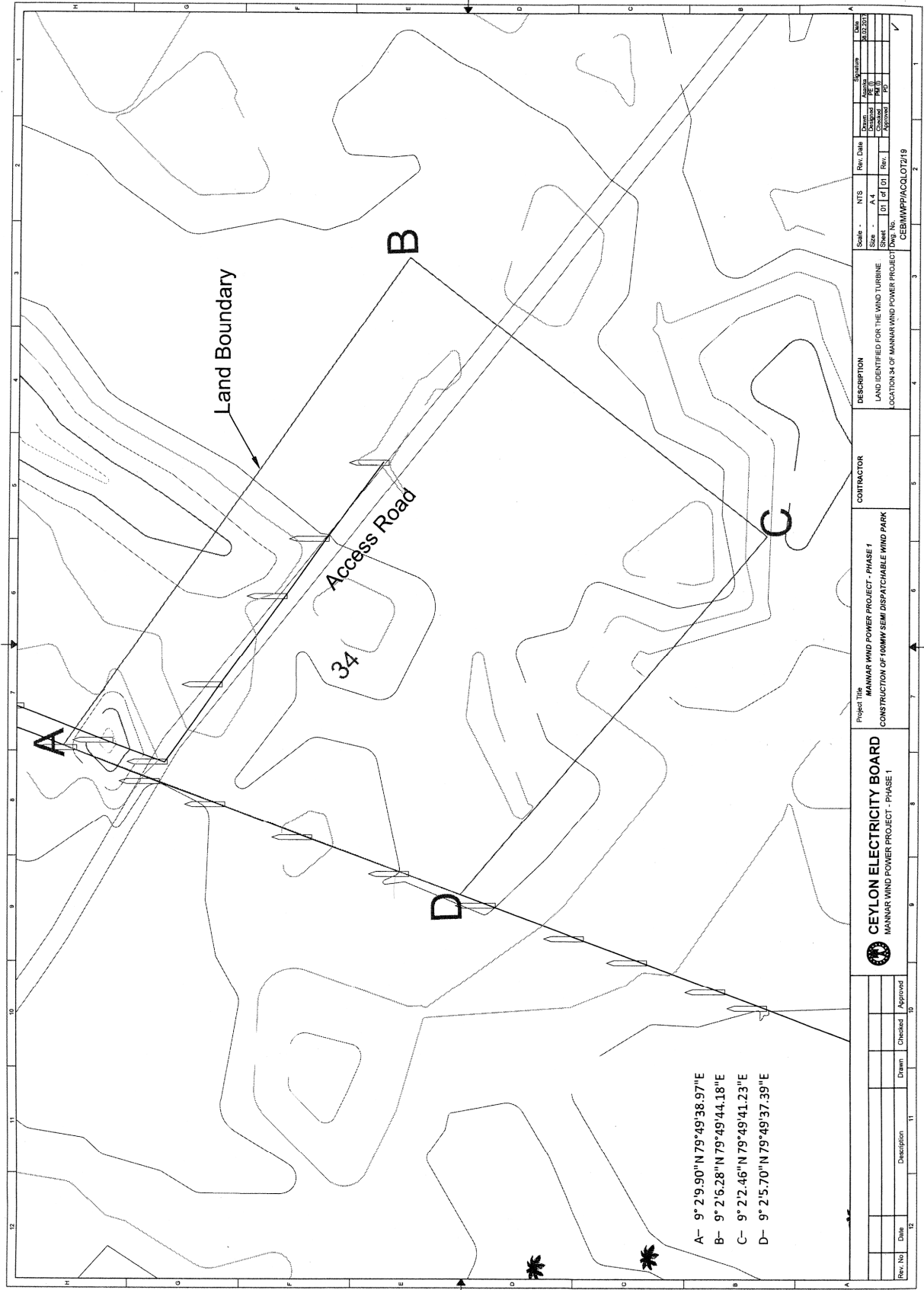
රංජීත් සියඹලාපිටිය,
විදුලිබල හා පුනර්ජනනීය බලශක්ති අමාත්‍ය.

2017 මාර්තු මස 13 වැනි දින.

උපලේඛනය

ශ්‍රී ලංකාවේ උතුරු පළාතේ, මන්නාරම පරිපාලන දිස්ත්‍රික්කයේ, මන්නාරම කෝරළයේ, මන්නාරම-බටහිර පත්තුවේ, මන්නාරම ප්‍රාදේශීය ලේකම් කොට්ඨාසය තුළ ඔලෙන්තුදුවායි ග්‍රාම නිලධාරී කොට්ඨාසයේ, උවරි ග්‍රාමයේ ලංකා විදුලිබල මණ්ඩලය විසින් සකසන ලද CEB/MWPP/ACQLOT2/19 අංක දරන 2017.02.08 දිනැති දළ සැලැස්ම මගින් දැක්වෙන පහත සඳහන් මායිම් සහිත, බණ්ඩාංක A (9°2'9.90"N 79°49'38.97"E), B (9°2'6.28"N 79°49'44.18"E), C (9°2'2.46"N 79°49'41.23"E), D (9°2'5.70"N 79°49'37.39"E) මගින් මායිම් වූ, ප්‍රමාණයෙන් හෙක්ටයාර 2.4323 ක් වූ ඉඩම

- උතුරට : මෙම ඉඩමේම ඉතිරි කොටස
- නැගෙනහිරට : මෙම ඉඩමේම ඉතිරි කොටස
- දකුණට : මෙම ඉඩමේම ඉතිරි කොටස
- බටහිරට : සෙලාන් බිස්නස් (පුද්ගලික) සමාගම හිමිකම් කියන ඉඩම
- හිමිකම් කියන අය : අයිතිකරු නොදනී



1969 අංක 17 දරන ශ්‍රී ලංකා විදුලිබල මණ්ඩල පනත

57 වැනි වගන්තිය යටතේ නියෝගය

1969 අංක 17 දරන ලංකා විදුලිබල මණ්ඩල පනතේ 57 වැනි වගන්තියෙන් මා වෙත පැවරී ඇති බලතල අනුව විදුලිබල හා පුනර්ජනනීය බලශක්ති අමාත්‍ය, රංජිත් සියඹලාපිටිය වන මම ලංකා විදුලිබල මණ්ඩලයට අවශ්‍ය වී ඇති මෙහි උපලේඛනයේ විස්තර කර ඇති ඉඩම් අත්පත් කර ගැනීමේ යෝජනාව මෙම නියෝගය මගින් අනුමත කරමි.

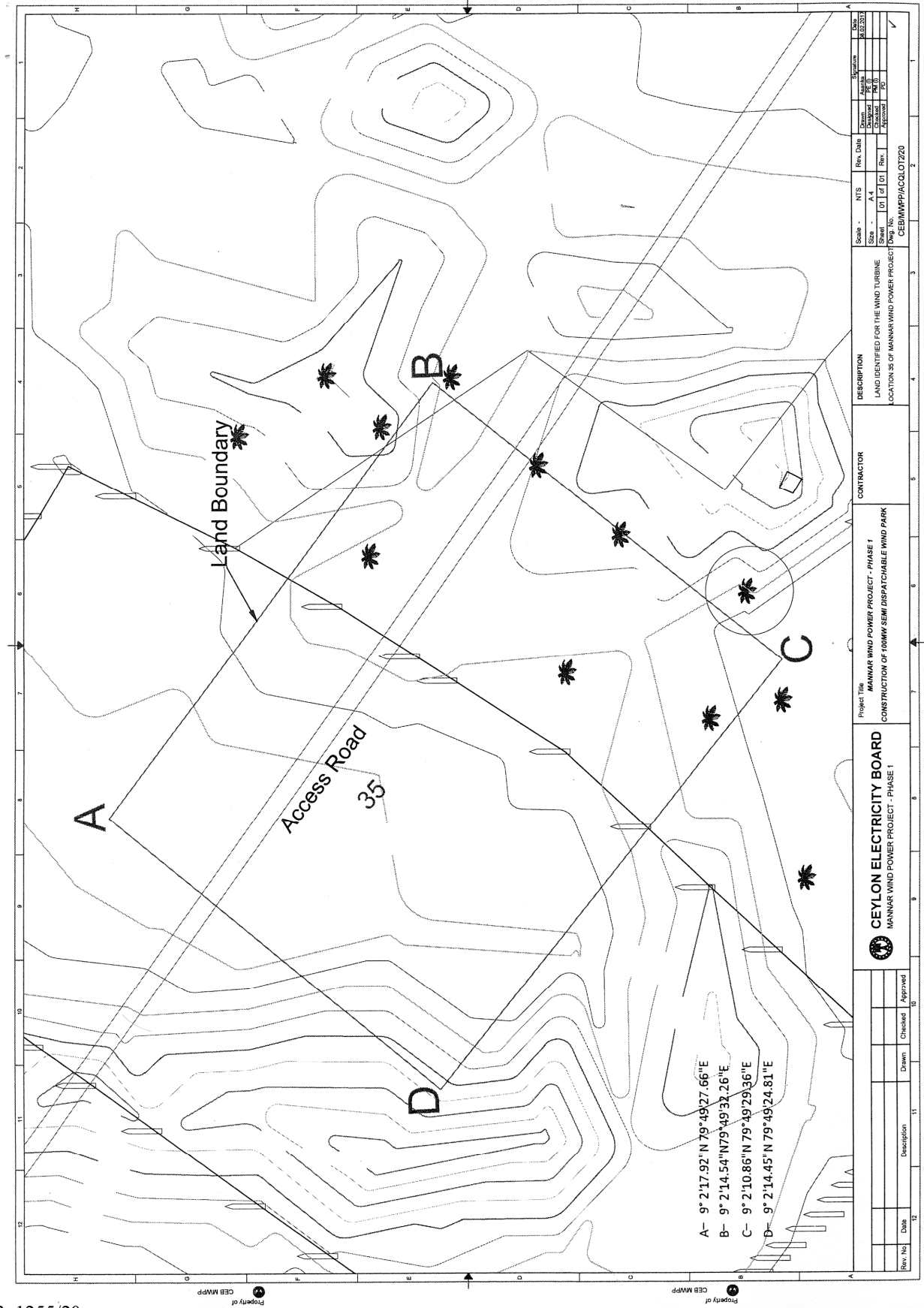
රංජිත් සියඹලාපිටිය,
විදුලිබල හා පුනර්ජනනීය බලශක්ති අමාත්‍ය.

2017 මාර්තු මස 13 වැනි දින.

උපලේඛනය

ශ්‍රී ලංකාවේ උතුරු පළාතේ, මන්නාරම පරිපාලන දිස්ත්‍රික්කයේ, මන්නාරම කෝරළයේ, මන්නාරම-බටහිර පත්තුවේ, මන්නාරම ප්‍රාදේශීය ලේකම් කොට්ඨාසය තුළ ඔලෙන්කුදුවායි ග්‍රාම නිලධාරී කොට්ඨාසයේ, උවරි ග්‍රාමයේ ලංකා විදුලිබල මණ්ඩලය විසින් සකසන ලද CEB/MWPP/ACQLOT2/20 අංක දරන 2017.02.08 දිනැති දළ සැලැස්ම මගින් දැක්වෙන පහත සඳහන් මායිම් සහිත, බණ්ඩාංක A (9°2'17.92"N 79°49'27.66"E), B (9°2'14.54"N 79°49'32.26"E), C (9°2'10.86"N 79°49'29.36"E), D (9°2'14.45"N 79°49'24.81"E) මගින් මායිම් වූ, ප්‍රමාණයෙන් හෙක්ටයාර 2.4765 ක් වූ ඉඩම

- උතුරට : මෙම ඉඩමේම ඉතිරි කොටස
- නැගෙනහිරට : මෙම ඉඩමේම ඉතිරි කොටස
- දකුණට : මෙම ඉඩමේම ඉතිරි කොටස
- බටහිරට : මෙම ඉඩමේම ඉතිරි කොටස
- හිමිකම් කියන අය : නො. 10/18, ලේක් ඩ්‍රයිව්, කොළඹ 08 ස්ථානයේ ලියාපදිංචි කොට ඇති සෙලාන් බිස්නස් (පුද්ගලික) සමාගම



1969 අංක 17 දරන ශ්‍රී ලංකා විදුලිබල මණ්ඩල පනත

57 වැනි වගන්තිය යටතේ නියෝගය

1969 අංක 17 දරන ලංකා විදුලිබල මණ්ඩල පනතේ 57 වැනි වගන්තියෙන් මා වෙත පැවරී ඇති බලතල අනුව විදුලිබල හා පුනර්ජනනීය බලශක්ති අමාත්‍ය, රංජිත් සියඹලාපිටිය වන මම ලංකා විදුලිබල මණ්ඩලයට අවශ්‍ය වී ඇති මෙහි උපලේඛනයේ විස්තර කර ඇති ඉඩම් අත්පත් කර ගැනීමේ යෝජනාව මෙම නියෝගය මගින් අනුමත කරමි.

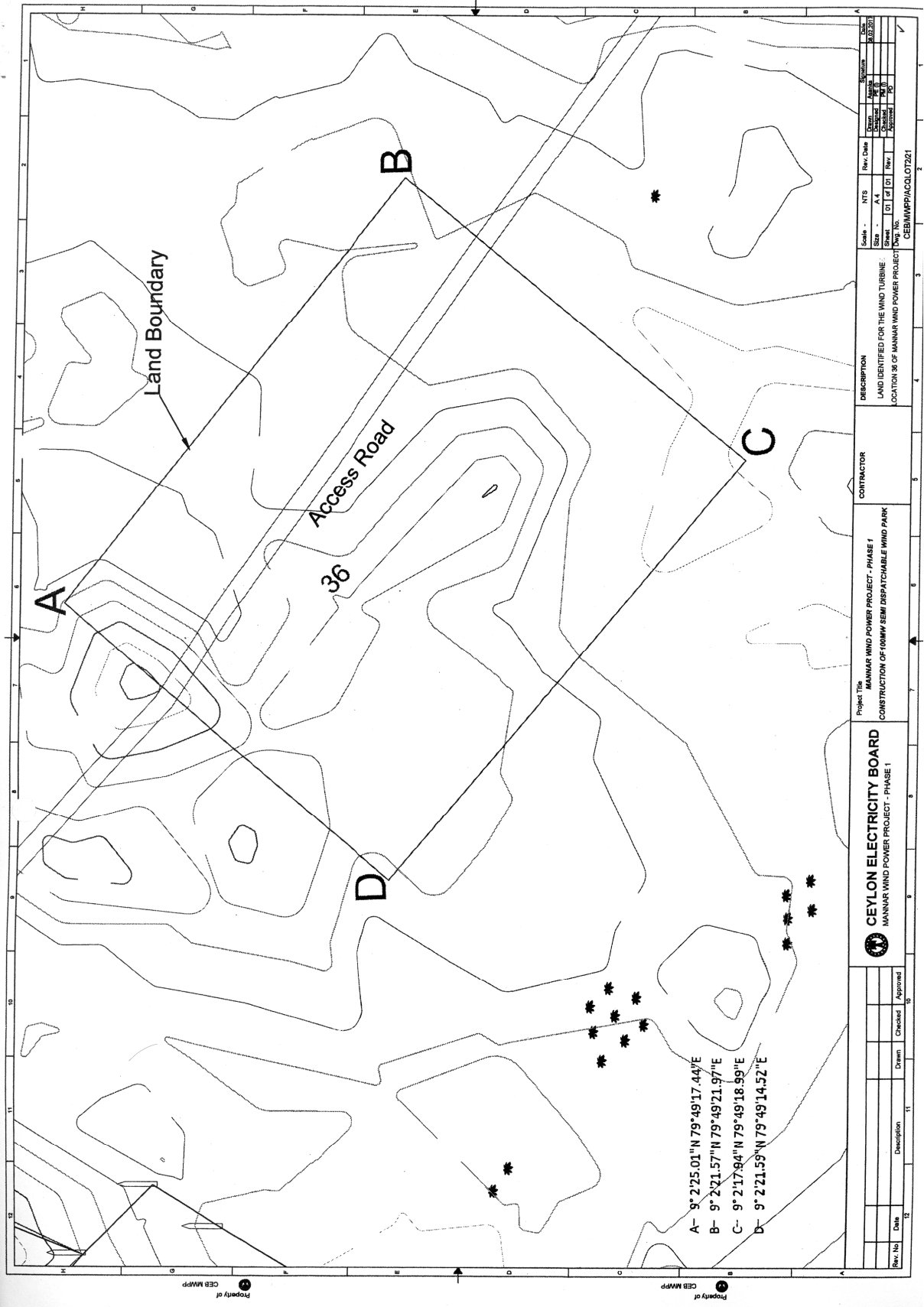
රංජිත් සියඹලාපිටිය,
විදුලිබල හා පුනර්ජනනීය බලශක්ති අමාත්‍ය.

2017 මාර්තු මස 13 වැනි දින.

උපලේඛනය

ශ්‍රී ලංකාවේ උතුරු පළාතේ, මන්නාරම පරිපාලන දිස්ත්‍රික්කයේ, මන්නාරම කෝරළයේ, මන්නාරම-බටහිර පත්තුවේ, මන්නාරම ප්‍රාදේශීය ලේකම් කොට්ඨාසය තුළ ඔලෙන්තුදුවායි ග්‍රාම නිලධාරී කොට්ඨාසයේ, උවරි ග්‍රාමයේ ලංකා විදුලිබල මණ්ඩලය විසින් සකසන ලද CEB/MWPP/ACQLOT2/21 අංක දරන 2017.02.08 දිනැති දළ සැලැස්ම මගින් දැක්වෙන පහත සඳහන් මායිම් සහිත, ඛණ්ඩාංක A (9°2'25.01"N 79°49'17.44"E), B (9°2'21.57"N 79°49'21.97"E), C (9°2'17.94"N 79°49'18.99"E), D (9°2'21.59"N 79°49'14.52"E) මගින් මායිම් වූ, ප්‍රමාණයෙන් හෙක්ටයාර 2.4765 ක් වූ ඉඩම

- උතුරට : මෙම ඉඩමේම ඉතිරි කොටස
- නැගෙනහිරට : මෙම ඉඩමේම ඉතිරි කොටස
- දකුණට : මෙම ඉඩමේම ඉතිරි කොටස
- බටහිරට : මෙම ඉඩමේම ඉතිරි කොටස
- හිමිකම් කියන අය : නො. 10/18, ලේක් ඩ්‍රයිව්, කොළඹ 08 ස්ථානයේ ලියාපදිංචි කොට ඇති සෙලාන් බිස්නස් (පුද්ගලික) සමාගම



1969 අංක 17 දරන ශ්‍රී ලංකා විදුලිබල මණ්ඩල පනත

57 වැනි වගන්තිය යටතේ නියෝගය

1969 අංක 17 දරන ලංකා විදුලිබල මණ්ඩල පනතේ 57 වැනි වගන්තියෙන් මා වෙත පැවරී ඇති බලතල අනුව විදුලිබල හා පුනර්ජනනීය බලශක්ති අමාත්‍ය, රංජිත් සියඹලාපිටිය වන මම ලංකා විදුලිබල මණ්ඩලයට අවශ්‍ය වී ඇති මෙහි උපලේඛනයේ විස්තර කර ඇති ඉඩම් අත්පත් කර ගැනීමේ යෝජනාව මෙම නියෝගය මගින් අනුමත කරමි.

රංජිත් සියඹලාපිටිය,
විදුලිබල හා පුනර්ජනනීය බලශක්ති අමාත්‍ය.

2017 මාර්තු මස 13 වැනි දින.

උපලේඛනය

ශ්‍රී ලංකාවේ උතුරු පළාතේ, මන්නාරම පරිපාලන දිස්ත්‍රික්කයේ, මන්නාරම කෝරළයේ, මන්නාරම-බටහිර පත්තුවේ, මන්නාරම ප්‍රාදේශීය ලේකම් කොට්ඨාසය තුළ ඔලෙන්තුදුවායි ග්‍රාම නිලධාරී කොට්ඨාසයේ, කරුප්පන්කුදිඉරිප්පු ග්‍රාමයේ ලංකා විදුලිබල මණ්ඩලය විසින් සකසන ලද CEB/MWPP/ACQLOT2/22 අංක දරන 2017.02.08 දිනැති දළ සැලැස්ම මගින් දැක්වෙන පහත සඳහන් මායිම් සහිත, A (9°2'41.28"N 79°48'55.72"E), B (9°2'39.37"N 79°49'0.01"E), C (9° 2'34.26"N 79° 48'57.52"E), D (9°2'36.02"N 79°48'53.37"E) මගින් මායිම් වූ, ප්‍රමාණයෙන් හෙක්ටයාර 2.4765 ක් වූ ඉඩම

- උතුරට : මෙම ඉඩමේම ඉතිරි කොටස
- නැගෙනහිරට : මෙම ඉඩමේම ඉතිරි කොටස
- දකුණට : මෙම ඉඩමේම ඉතිරි කොටස
- බටහිරට : කළුතොට හෝටෙල්ස් (පුද්ගලික) සමාගමහිමිකම් කියන ඉඩම සහ මෙම ඉඩමේම ඉතිරි කොටස
- හිමිකම් කියන අය : පුදුකුඩිඉරිප්පු, මන්නාරම හි පදිංචි එම්. ඒ. මීරාන් මොහිදින් මහතා

1969 අංක 17 දරන ශ්‍රී ලංකා විදුලිබල මණ්ඩල පනත

57 වැනි වගන්තිය යටතේ නියෝගය

1969 අංක 17 දරන ලංකා විදුලිබල මණ්ඩල පනතේ 57 වැනි වගන්තියෙන් මා වෙත පැවරී ඇති බලතල අනුව විදුලිබල හා පුනර්ජනනීය බලශක්ති අමාත්‍ය, රංජිත් සියඹලාපිටිය වන මම ලංකා විදුලිබල මණ්ඩලයට අවශ්‍ය වී ඇති මෙහි උපලේඛනයේ විස්තර කර ඇති ඉඩම් අත්පත් කර ගැනීමේ යෝජනාව මෙම නියෝගය මගින් අනුමත කරමි.

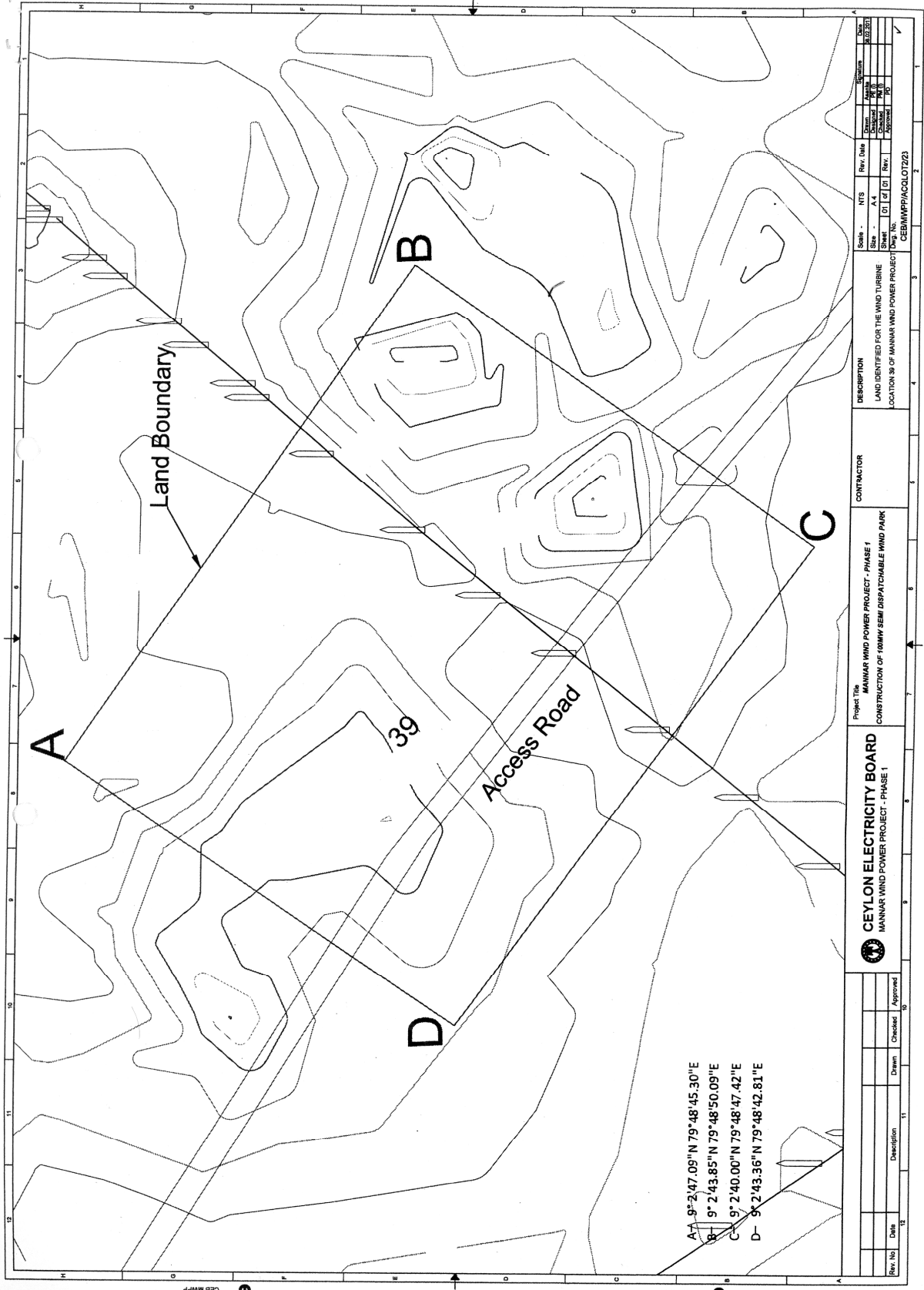
රංජිත් සියඹලාපිටිය,
විදුලිබල හා පුනර්ජනනීය බලශක්ති අමාත්‍ය.

2017 මාර්තු මස 13 වැනි දින.

උපලේඛනය

ශ්‍රී ලංකාවේ උතුරු පළාතේ, මන්නාරම පරිපාලන දිස්ත්‍රික්කයේ, මන්නාරම කෝරළයේ, මන්නාරම-බටහිර පත්තුවේ, මන්නාරම ප්‍රාදේශීය ලේකම් කොට්ඨාසය තුළ ජේසාලේ දකුණු ග්‍රාම නිලධාරී කොට්ඨාසයේ, වජදිපත්තයි ග්‍රාමයේ ලංකා විදුලිබල මණ්ඩලය විසින් සකසන ලද CEB/MWPP/ACQLOT2/23 අංක දරන 2017.02.08 දිනැති දළ සැලැස්ම මගින් දැක්වෙන පහත සඳහන් මායිම් සහිත, බණ්ඩාංක A (9°2'47.09"N 79°48'45.30"E), B (9°2'43.85"N 79°48'50.09"E), C (9°2'40.00"N 79°48'47.42"E), D (9° 2'43.36"N 79°48'42.81"E) මගින් මායිම් වූ, ප්‍රමාණයෙන් හෙක්ටයාර 2.4765 ක් වූ ඉඩම

- උතුරට : මෙම ඉඩමේම ඉතිරි කොටස
- නැගෙනහිරට : මෙම ඉඩමේම ඉතිරි කොටස
- දකුණට : මෙම ඉඩමේම ඉතිරි කොටස
- බටහිරට : මෙම ඉඩමේම ඉතිරි කොටස
- හිමිකම් කියන අය : නො. 49, හඩසන් පාර, කොළඹ 03 ස්ථානයේ ලියාපදිංචි කොට ඇති කළුකොට හෝටෙල්ස් (පුද්ගලික) සමාගම



1969 අංක 17 දරන ශ්‍රී ලංකා විදුලිබල මණ්ඩල පනත

57 වැනි වගන්තිය යටතේ නියෝගය

1969 අංක 17 දරන ලංකා විදුලිබල මණ්ඩල පනතේ 57 වැනි වගන්තියෙන් මා වෙත පැවරී ඇති බලතල අනුව විදුලිබල හා පුනර්ජනනීය බලශක්ති අමාත්‍ය, රංජිත් සියඹලාපිටිය වන මම ලංකා විදුලිබල මණ්ඩලයට අවශ්‍ය වී ඇති මෙහි උපලේඛනයේ විස්තර කර ඇති ඉඩම් අත්පත් කර ගැනීමේ යෝජනාව මෙම නියෝගය මගින් අනුමත කරමි.

රංජිත් සියඹලාපිටිය,
විදුලිබල හා පුනර්ජනනීය බලශක්ති අමාත්‍ය.

2017 මාර්තු මස 13 වැනි දින.

උපලේඛනය

ශ්‍රී ලංකාවේ උතුරු පළාතේ, මන්නාරම පරිපාලන දිස්ත්‍රික්කයේ, මන්නාරම කෝරළයේ, මන්නාරම-බටහිර පත්තුවේ, මන්නාරම ප්‍රාදේශීය ලේකම් කොට්ඨාසය තුළ ඔලෙන්තුදුවායි සහ ජේසාලේ දකුණු ග්‍රාම නිලධාරී කොට්ඨාසයේ, උවරි, කරුප්පන්කුදිඉරිප්පු, වජ්ජිපන්නයි සහ ඔලෙන්තුදුවායි ග්‍රාමයේ ලංකා විදුලිබල මණ්ඩලය විසින් සකසන ලද CEB/MWPP/ACQLOT2/24 අංක දරන 2017.02.08 දිනැති දළ සැලැස්ම මගින් දැක්වෙන පහත සඳහන් මායිම් සහිත, බණ්ඩාරකා (9°2'55.49"N 79°48'26.01"E), B (9°2'39.72"N 79°48'49.99"E), C (9°2'30.69"N 79°49'9.06"E), D (9°2'10.06"N 79°49'37.08"E), E (9°1'42.08"N 79°50'15.53"E), F (9°1'41.80"N 79°50'15.34"E), G (9°2'9.75"N 79°49'36.94"E), H (9°2'23.81"N 79°49'16.31"E), I (9°2'39.46"N 79°48'49.77"E), J (9°2'55.07"N 79°48'25.64"E) මගින් මායිම් වූ, ප්‍රමාණයෙන් හෙක්ටයාර 4.8000 ක් වූ ඉඩම

- උතුරු : මෙම ඉඩමේම ඉතිරි කොටස
- නැගෙනහිර : මෙම ඉඩමේම ඉතිරි කොටස
- දකුණු : මෙම ඉඩමේම ඉතිරි කොටස
- බටහිර : මෙම ඉඩමේම ඉතිරි කොටස
- හිමිකම් කියන අය : නො. 10/18, ලේක් ඩ්‍රයිව්, කොළඹ 08 ස්ථානයේ ලියාපදිංචි කොට ඇති සෙලාන් බිස්නස් (පුද්ගලික) සමාගම
නො. 49, හඩසන් පාර, කොළඹ 03 ස්ථානයේ ලියාපදිංචි කොට ඇති කළුතොට හෝටෙල්ස් (පුද්ගලික) සමාගම
පුදුකුඩිඉරිප්පු, මන්නාරම හි පදිංචි එම්. ඒ. මීරාන් මොහිදීන් මහතා අයිතිකරු නොදැනී



03-1255/24

ශ්‍රී ලංකා රජයේ මුද්‍රණ දෙපාර්තමේන්තුවේ මුද්‍රණය කරන ලදී.