

ශ්‍රී ලංකා ප්‍රජාතාන්ත්‍රික සමාජවාදී ජනරජයේ ගැසට් පත්‍රය

අති විශේෂ

இலங்கைச் சனநாயக சோசலிசக் குடியரசு வர்த்தமானப் பத்திரிகை
அதி விசேஷமானது

අංක 2010/34 - 2017 මාර්තු මස 16 වැනි මහසේනපාය - 2017.03.16

2010/34 ஆம் இலக்கம் - 2017 ஆம் ஆண்டு மார்ச் மாதம் 16 ஆந் திகதி வியாழக்கிழமை

(අරසාங்கத்தின் அதிகாரத்துடன் பிரசுரிக்கப்பட்டது)

பகுதி I : தொகுதி (I) - பொது

அரசாங்க அறிவித்தல்கள்

1969 ஆம் ஆண்டின் 17 ஆம் இலக்க.இலங்கை மின்சார சபைச் சட்டம்

57 ஆம் பிரிவின் கீழான கட்டளை

1969 ஆம் ஆண்டின் 17 ஆம் இலக்க, இலங்கை மின்சார சபைச் சட்டத்தின் 57 ஆம் பிரிவின் கீழான கட்டளை மூலம் எனக்கு அளிக்கப்பட்ட அதிகாரத்தின் பிரகாரம், மின்வலு மற்றும் மீள்புத்தாக்க சக்தி அமைச்சர் ரஞ்சித் சியம்பலாபிட்டிய ஆகிய நான், கீழே விபரிக்கப்பட்ட இலங்கை மின்சார சபைக்கு தேவையான உத்தேச நிலங்களை சுவீகரிப்பதற்கான உத்தரவை அங்கீகரிக்கின்றேன்.

ரஞ்சித் சியம்பலாபிட்டிய,
மின்வலு மற்றும் மீள்புத்தாக்க சக்தி அமைச்சர்.

2017, மார்ச் 13.

அட்டவணை

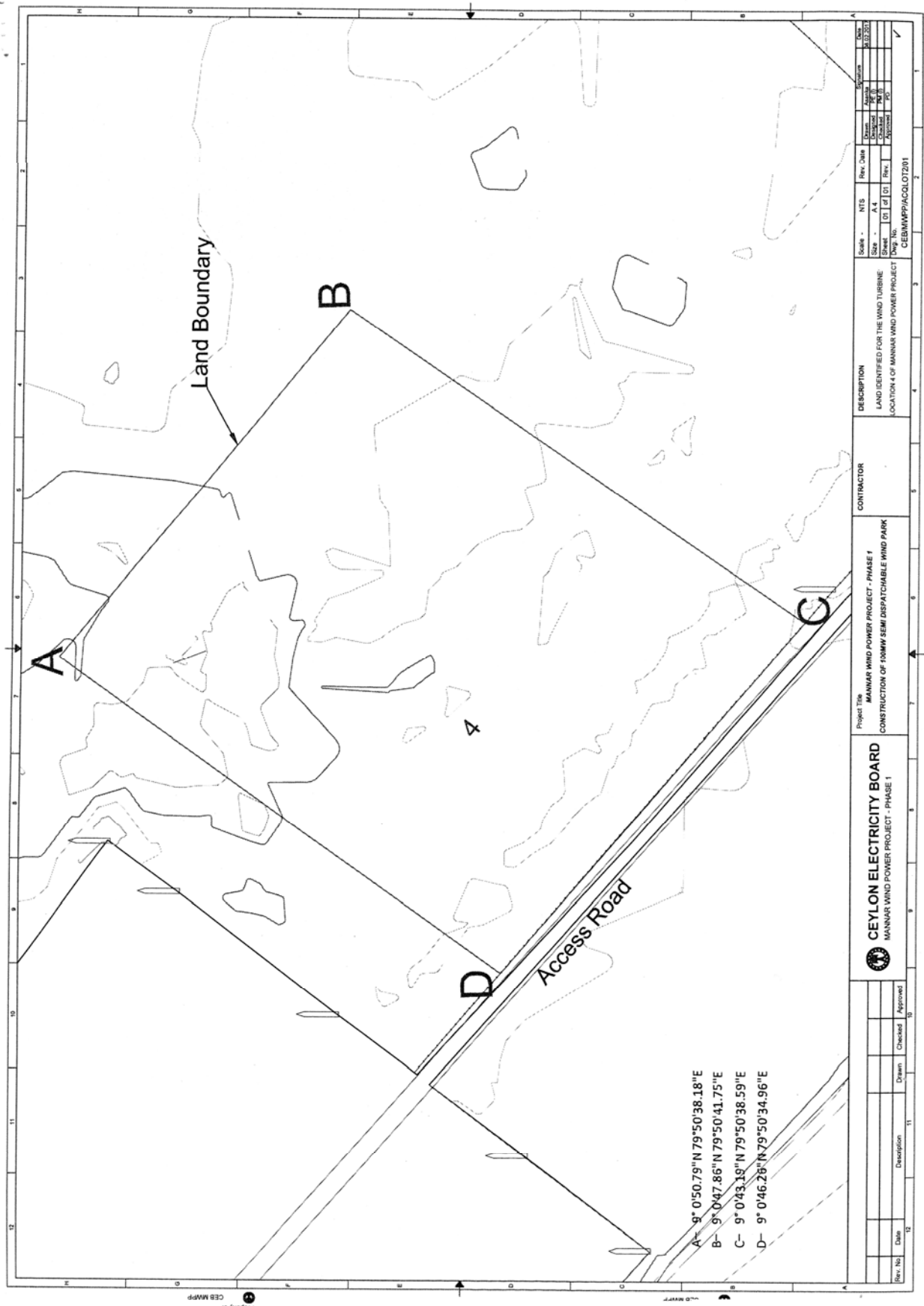
இந்த நிலமானதுபெருக்கடிப்பண்ணை கிராமம்,கிராம அலுவலர் பிரிவு தோட்டவெளி, பிரதேச செயலக பிரிவு மன்னார், மன்னார் மேற்கு பற்று, மன்னார் கோரணை, மன்னார் நிர்வாக மாவட்டம், வட மாகாணம், இலங்கையில் அமைந்துள்ள 2.4530 ஹெக்டேயர் ஆகும். இலங்கை மின்சார சபையினால் 2017.02.08 ஆந் திகதி வரையப்பட்ட வரைபட இல. CEB/MWPP/ACQLOT2/01 இல் குறிப்பில் இலக்கம் A (9°0'50.79"N 79°50'38.18"E), B (9°0'47.86"N 79°50'41.75"E), C (9°0'43.19"N 79°50'38.59"E), D (9°0'46.26"N 79°50'34.96"E) இனால் குறிக்கப்பட்டுள்ள இடமானது பின்வரும் நிலங்களால் சூழப்பட்டுள்ளது :-

வடக்கு : மேற்குறிப்பிட்ட மிகுதி நிலம்
கிழக்கு : மேற்குறிப்பிட்ட மிகுதி நிலம்
தெற்கு : 80 மீற்றர் கடல் இட ஒதுக்கீடு
மேற்கு : மேற்குறிப்பிட்ட மிகுதி நிலம்
உரிமைகோரல் : உரிமையாளர் தெரியாது

இவ்வர்த்தமானியை www.documents.gov.lk எனும் இணையத்தளத்திலிருந்து பதிவிறக்கம் செய்ய முடியும்.



2A I වැනි කොටස : (I) වැනි ඡේදය - ශ්‍රී ලංකා ප්‍රජාතාන්ත්‍රික සමාජවාදී ජනරජයේ අති විශේෂ ගැසට් පත්‍රය - 2017.03.16
 පகுති I : தொகுதி (I) - இலங்கைச் சனநாயக சோசலிசக் குடியரசு வர்த்தமானப் பத்திரிகை - அதி விசேஷமானது - 2017.03.16



1969 ஆம் ஆண்டின் 17 ஆம் இலக்க, இலங்கை மின்சார சபைச் சட்டம்

57 ஆம் பிரிவின் கீழான கட்டளை

1969 ஆம் ஆண்டின் 17 ஆம் இலக்க, இலங்கை மின்சார சபைச் சட்டத்தின் 57 ஆம் பிரிவின் கீழான கட்டளை மூலம் எனக்கு அளிக்கப்பட்ட அதிகாரத்தின் பிரகாரம், மின்வலு மற்றும் மீள்புத்தாக்க சக்தி அமைச்சர் ரஞ்சித் சியம்பலாபிட்டிய ஆகிய நான், கீழே விபரிக்கப்பட்ட இலங்கை மின்சார சபைக்கு தேவையான உத்தேச நிலங்களை ஙவீகரிப்பதற்கான உத்தரவை அங்கீகரிக்கின்றேன்.

ரஞ்சித் சியம்பலாபிட்டிய,
மின்வலு மற்றும் மீள்புத்தாக்க சக்தி அமைச்சர்.

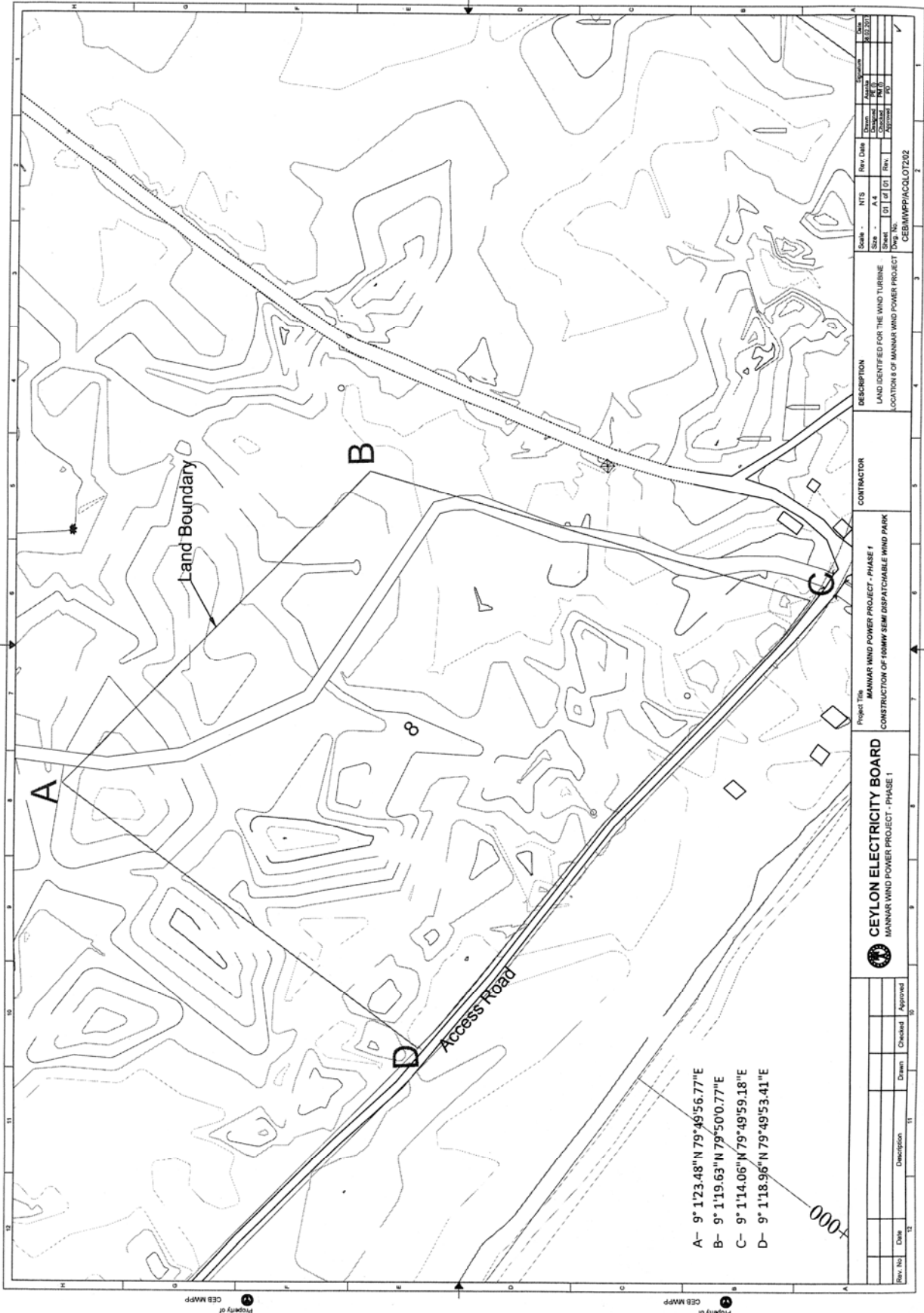
2017, மாச்சு 13.

அட்டவணை

இந்த நிலமானது ஓலைத்தொடுவாய் கிராமம், கிராம அலுவலர் பிரிவு ஓலைத்தொடுவாய், பிரதேச ஙெயலக பிரிவு மன்னார், மன்னார் மேற்கு பற்று, மன்னார் கோரணை, மன்னார் நிர்வாக மாவட்டம், வட மாகாணம், இலங்கையில் அமைந்துள்ள 3.3157 ஹெக்டெயார் ஆகும். இலங்கை மின்சார சபையினால் 2017.02.08 ஆந் திகதி வரையப்பட்ட வரைபட இல. CEB/MWPP/ACQLOT2/02 இல் குறிப்பில் இலக்கம் A ($9^{\circ}1'23.48''N$ $79^{\circ}49'56.77''E$), B ($9^{\circ}1'19.63''N$ $79^{\circ}50'0.77''E$), C ($9^{\circ}1'14.06''N$ $79^{\circ}49'59.18''E$), D ($9^{\circ}1'18.96''N$ $79^{\circ}49'53.41''E$) இனால் குறிக்கப்பட்டுள்ள இடமானது பின்வரும் நிலங்களால் சூழப்பட்டுள்ளது :-

வடக்கு : மேற்குறிப்பிட்ட மிகுதி நிலம்
கிழக்கு : மேற்குறிப்பிட்ட மிகுதி நிலம் மற்றும் கால்வாய்
தெற்கு : 80 மீற்றர் கடல் இட ஒதுக்கீடு
மேற்கு : மேற்குறிப்பிட்ட மிகுதி நிலம்
உரிமைகோரல் : களுத்தோட்ட கோட்டல்ஸ் (பிறைவேட்) லிமிட்டெட் இல. 49, ஹட்சன் வீதி கொழும்பு -03

4A I වැනි කොටස : (I) වැනි ඡේදය - ශ්‍රී ලංකා ප්‍රජාතාන්ත්‍රික සමාජවාදී ජනරජයේ අති විශේෂ ගැසට් පත්‍රය - 2017.03.16
 පகுති I : தொகுதி (I) - இலங்கைச் சனநாயக சோசலிசக் குடியரசு வர்த்தமானப் பத்திரிகை - அதி விசேஷமானது - 2017.03.16



1969 ஆம் ஆண்டின் 17 ஆம் இலக்க.இலங்கை மின்சார சபைச் சட்டம்

57 ஆம் பிரிவின் கீழான கட்டளை

1969 ஆம் ஆண்டின் 17 ஆம் இலக்க, இலங்கை மின்சார சபைச் சட்டத்தின் 57 ஆம் பிரிவின் கீழான கட்டளை மூலம் எனக்கு அளிக்கப்பட்ட அதிகாரத்தின் பிரகாரம், மின்வலு மற்றும் மீள்புத்தாக்க சக்தி அமைச்சர் ரஞ்சித் சியம்பலாபிட்டிய ஆகிய நான், கீழே விபரிக்கப்பட்ட இலங்கை மின்சார சபைக்கு தேவையான உத்தேச நிலங்களை சுவீகரிப்பதற்கான உத்தரவை அங்கீகரிக்கின்றேன்.

ரஞ்சித் சியம்பலாபிட்டிய,
மின்வலு மற்றும் மீள்புத்தாக்க சக்தி அமைச்சர்.

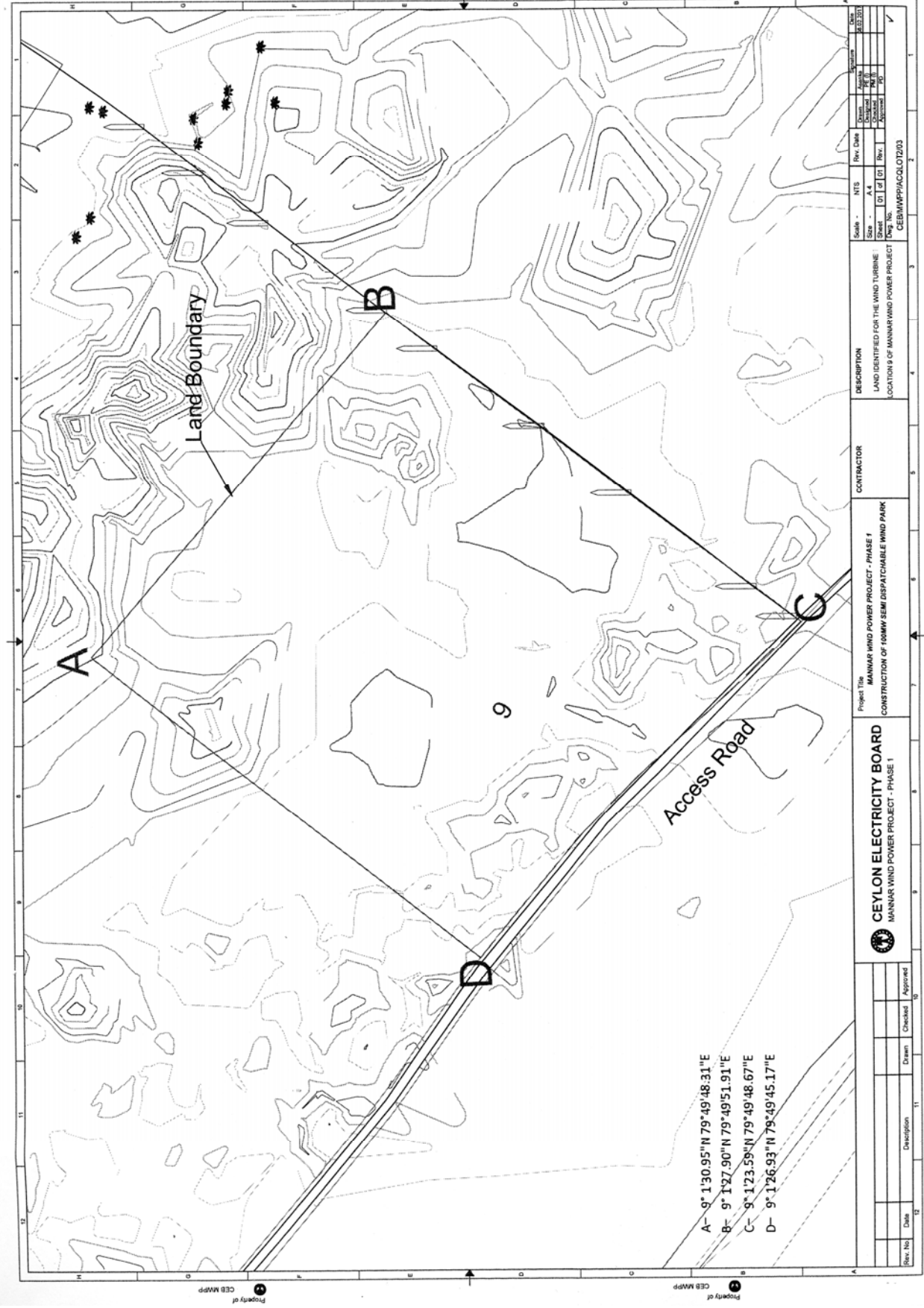
2017, மார்ச் 13.

அட்டவணை

இந்த நிலமானது ஓலைத்தொடுவாய் கிராமம், கிராம அலுவலர் பிரிவு ஓலைத்தொடுவாய், பிரதேச செயலக பிரிவு மன்னார், மன்னார் மேற்கு பற்று, மன்னார் கோரளை, மன்னார் நிர்வாக மாவட்டம், வட மாகாணம், இலங்கையில் அமைந்துள்ள 2.3202 ஹெக்டேயர் ஆகும். இலங்கை மின்சார சபையினால் 2017.02.08 ஆந் திகதி வரையப்பட்ட வரைபட இல. CEB/MWPP/ACQLOT2/03 இல் குறிப்பில் இலக்கம் A (9°1'30.95"N 79°49'48.31"E), B (9°1'27.90"N 79°49'51.91"E), C (9°1'23.59"N 79°49'48.67"E), D (9°1'26.93"N 79°49'45.17"E) இனால் குறிக்கப்பட்டுள்ள இடமானது பின்வரும் நிலங்களால் சூழப்பட்டுள்ளது :-

வடக்கு : மேற்குறிப்பிட்ட மிகுதி நிலம்
கிழக்கு : உரிமைகோரியோர் களுத்தோட்ட கோட்டல்ஸ் (பிறைவேட்)லிமிட்டெட்
தெற்கு : 80 மீற்றர் கடல் இட ஒதுக்கீடு
மேற்கு : மேற்குறிப்பிட்ட மிகுதி நிலம்
உரிமைகோரல் : கே டி ஜி குளோபல், இல. 124, மாஜா அவனியு, கொழும்பு -06.

6A I වැනි කොටස : (I) වැනි ඡේදය - ශ්‍රී ලංකා ප්‍රජාතාන්ත්‍රික සමාජවාදී ජනරජයේ අති විශේෂ ගැසට් පත්‍රය - 2017.03.16
 පகுති I : தொகுதி (I) - இலங்கைச் சனநாயக சோசலிசக் குடியரசு வர்த்தமானப் பத்திரிகை - அதி விசேஷமானது - 2017.03.16



1969 ஆம் ஆண்டின் 17 ஆம் இலக்க.இலங்கை மின்சார சபைச் சட்டம்

57 ஆம் பிரிவின் கீழான கட்டளை

1969 ஆம் ஆண்டின் 17 ஆம் இலக்க, இலங்கை மின்சார சபைச் சட்டத்தின் 57 ஆம் பிரிவின் கீழான கட்டளை மூலம் எனக்கு அளிக்கப்பட்ட அதிகாரத்தின் பிரகாரம், மின்வலு மற்றும் மீள்புத்தாக்க சக்தி அமைச்சர் ரஞ்சித் சியம்பலாபிட்டிய ஆகிய நான், கீழே விபரிக்கப்பட்ட இலங்கை மின்சார சபைக்கு தேவையான உத்தேச நிலங்களை சுவீகரிப்பதற்கான உத்தரவை அங்கீகரிக்கின்றேன்.

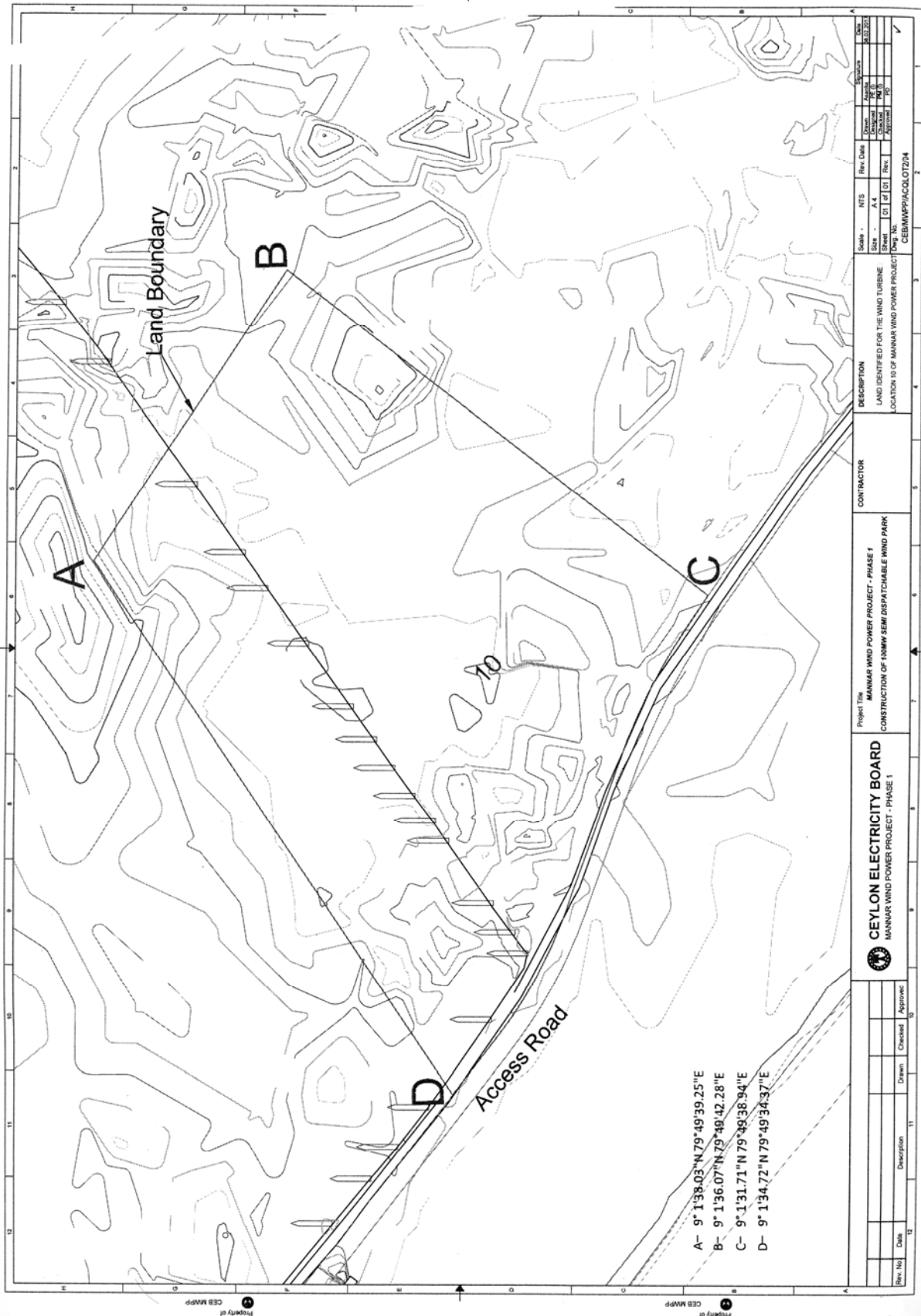
ரஞ்சித் சியம்பலாபிட்டிய,
மின்வலு மற்றும் மீள்புத்தாக்க சக்தி அமைச்சர்.

2017, மார்ச் 13.

அட்டவணை

இந்த நிலமானது ஓலைத்தொடுவாய் கிராமம், கிராம அலுவலர் பிரிவு ஓலைத்தொடுவாய், பிரதேச செயலக பிரிவு மன்னார், மன்னார் மேற்கு பற்று, மன்னார் கோரளை, மன்னார் நிர்வாக மாவட்டம், வட மாகாணம், இலங்கையில் அமைந்துள்ள 2.3276 ஹெக்டேயர் ஆகும். இலங்கை மின்சார சபையினால் 2017.02.08 ஆந் திகதி வரையப்பட்ட வரைபட இல. CEB/MWPP/ACQLOT2/04 இல் குறிப்பில் இலக்கம் A (9°1'38.03"N 79°49'39.25"E), B (9°1'36.07"N 79°49'42.28"E), C (9°1'31.71"N 79°49'38.94"E), D (9°1'34.72"N 79°49'34.37"E)இனால் குறிக்கப்பட்டுள்ள இடமானது பின்வரும் நிலங்களால் சூழப்பட்டுள்ளது :-

வடக்கு : மேற்குறிப்பிட்ட மிகுதி நிலம்
கிழக்கு : மேற்குறிப்பிட்ட மிகுதி நிலம்
தெற்கு : 80 மீற்றர் கடல் இட ஒதுக்கீடு
மேற்கு : உரிமையாளர் தெரியாது
உரிமைகோரல் : கே டி ஜி குளோபல், இல. 124, மாஜா அவனியு, கொழும்பு -06.



1969 ஆம் ஆண்டின் 17 ஆம் இலக்க.இலங்கை மின்சார சபைச் சட்டம்

57 ஆம் பிரிவின் கீழான கட்டளை

1969 ஆம் ஆண்டின் 17 ஆம் இலக்க, இலங்கை மின்சார சபைச் சட்டத்தின் 57 ஆம் பிரிவின் கீழான கட்டளை மூலம் எனக்கு அளிக்கப்பட்ட அதிகாரத்தின் பிரகாரம், மின்வலு மற்றும் மீள்புத்தாக்க சக்தி அமைச்சர் ரஞ்சித் சியம்பலாபிட்டிய ஆகிய நான், கீழே விபரிக்கப்பட்ட இலங்கை மின்சார சபைக்கு தேவையான உத்தேச நிலங்களை சமீகரிப்பதற்கான உத்தரவை அங்கீகரிக்கின்றேன்.

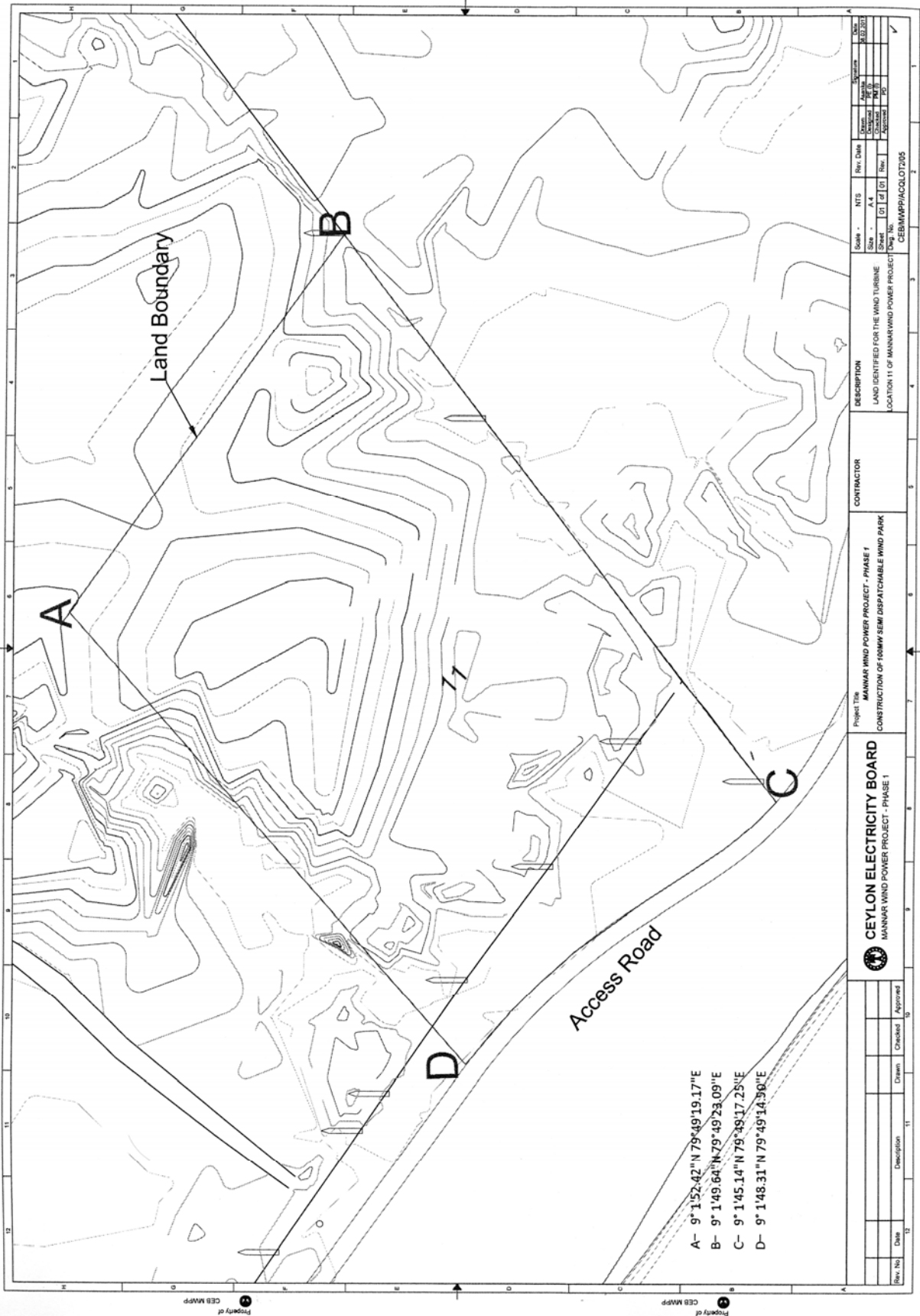
ரஞ்சித் சியம்பலாபிட்டிய,
மின்வலு மற்றும் மீள்புத்தாக்க சக்தி அமைச்சர்.

2017, மார்ச் 13.

அட்டவணை

இந்த நிலமானது உவரி கிராமம், கிராம அலுவலர் பிரிவு ஓலைத்தொடுவாய், பிரதேச செயலக பிரிவு மன்னார், மன்னார் மேற்கு பற்று, மன்னார் கோரளை, மன்னார் நிர்வாக மாவட்டம், வட மாகாணம், இலங்கையில் அமைந்துள்ள 2.7936 ஹெக்டேயர் ஆகும். இலங்கை மின்சார சபையினால் 2017.02.08 ஆந் திகதி வரையப்பட்ட வரைபட இல. CEB/MWPP/ACQLOT2/05 இல் குறிப்பில் இலக்கம் A (9°1'52.42"N 79°49'19.17"E), B (9°1'49.64"N 79°49'23.09"E), C (9°1'45.14"N 79°49'17.25"E), D (9°1'48.31"N 79°49'14.50"E) இனால் குறிக்கப்பட்டுள்ள இடமானது பின்வரும் நிலங்களால் சூழப்பட்டுள்ளது :-

வடக்கு : மேற்குறிப்பிட்ட மிகுதி நிலம்
கிழக்கு : உரிமைகோரியோர் செல் கோஸ்ற் றிசோட்
தெற்கு : 80 மீற்றர் கடல் இட ஒதுக்கீடு
மேற்கு : மேற்குறிப்பிட்ட மிகுதி நிலம்
உரிமைகோரல் : செலான் பிஸ்னஸ்(பிறைவேட்) லிமிட்டெட், இல. 10/18, லேக் டிரைவ், கொழும்பு -08.



1969 ஆம் ஆண்டின் 17 ஆம் இலக்க, இலங்கை மின்சார சபைச் சட்டம்

57 ஆம் பிரிவின் கீழான கட்டளை

1969 ஆம் ஆண்டின் 17 ஆம் இலக்க, இலங்கை மின்சார சபைச் சட்டத்தின் 57 ஆம் பிரிவின் கீழான கட்டளை மூலம் எனக்கு அளிக்கப்பட்ட அதிகாரத்தின் பிரகாரம், மின்வலு மற்றும் மீள்புத்தாக்க சக்தி அமைச்சர் ரஞ்சித் சியம்பலாபிட்டிய ஆகிய நான், கீழே விபரிக்கப்பட்ட இலங்கை மின்சார சபைக்கு தேவையான உத்தேச நிலங்களை சமீகரிப்பதற்கான உத்தரவை அங்கீகரிக்கின்றேன்.

ரஞ்சித் சியம்பலாபிட்டிய,
மின்வலு மற்றும் மீள்புத்தாக்க சக்தி அமைச்சர்.

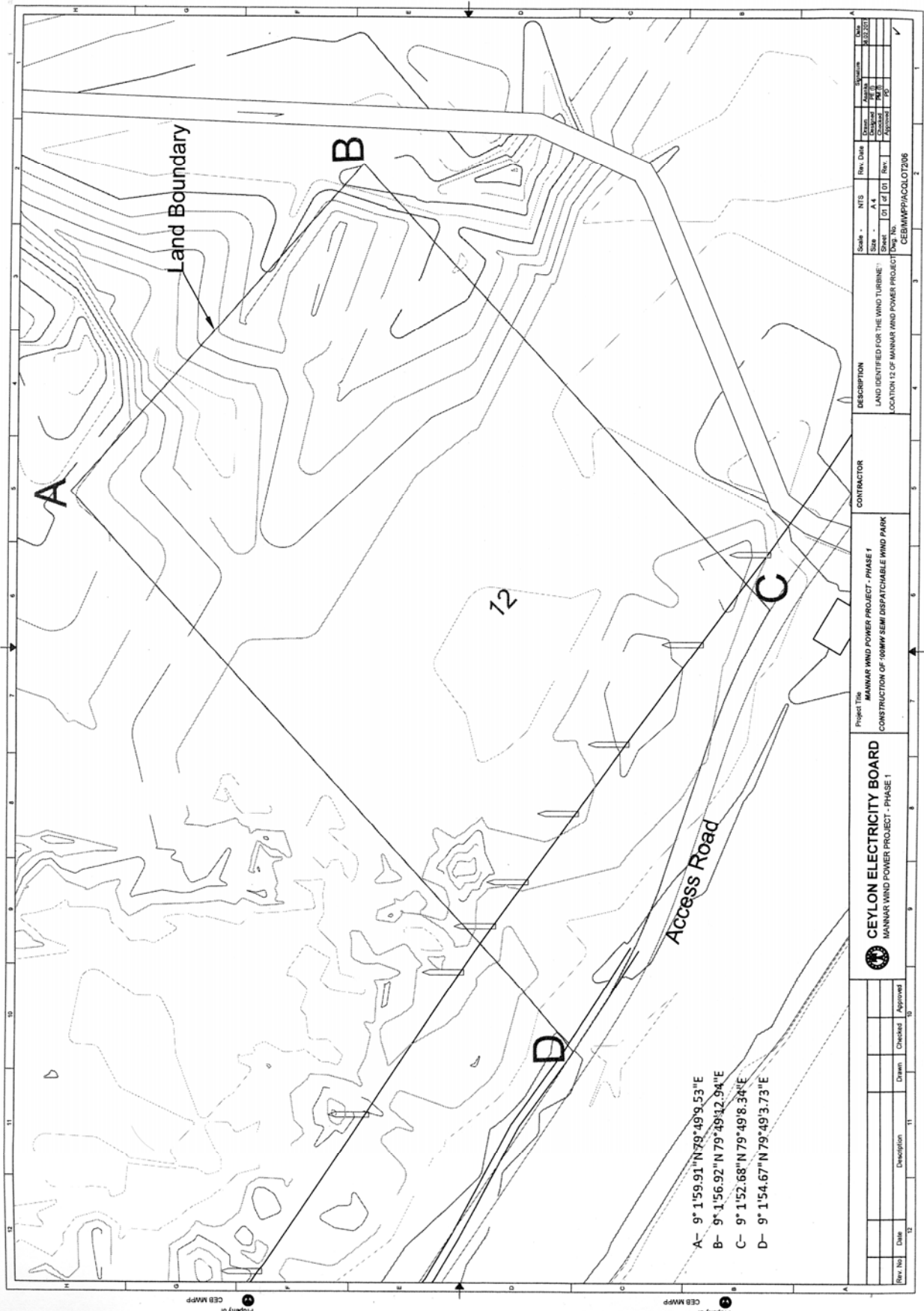
2017, மார்ச் 13.

அட்டவணை

இந்த நிலமானது உவரி கிராமம், கிராம அலுவலர் பிரிவு ஓலைத்தொடுவாய், பிரதேச செயலக பிரிவு மன்னார், மன்னார் மேற்கு பற்று, மன்னார் கோரளை, மன்னார் நிர்வாக மாவட்டம், வட மாகாணம், இலங்கையில் அமைந்துள்ள 3.0126 ஹெக்டேயார் ஆகும். இலங்கை மின்சார சபையினால் 2017.02.08 ஆந் திகதி வரையப்பட்ட வரைபட இல. CEB/MWPP/ACQLOT2/06 இல் குறிப்பில் இலக்கம் A (9°1'59.91"N 79°49'9.53"E), B (9°1'56.92"N 79°49'12.94"E), C (9°1'52.68"N 79°49'8.34"E), D (9°1'54.67"N 79°49'3.73"E) இனால் குறிக்கப்பட்டுள்ள இடமானது பின்வரும் நிலங்களால் சூழப்பட்டுள்ளது :-

வடக்கு : மேற்குறிப்பிட்ட மிகுதி நிலம்
கிழக்கு : மேற்குறிப்பிட்ட மிகுதி நிலம்
தெற்கு : 80 மீற்றர் கடல் இட ஒதுக்கீடு
மேற்கு : மேற்குறிப்பிட்ட மிகுதி நிலம்
உரிமைகோரல் : செலான் பிஸ்னஸ்(பிறைவேட்) லிமிட்டெட், இல. 10/18, லேக் டிரைவ், கொழும்பு -08.

12A I වැනි කොටස : (I) වැනි ඡේදය - ශ්‍රී ලංකා ප්‍රජාතාන්ත්‍රික සමාජවාදී ජනරජයේ අති විශේෂ ගැසට් පත්‍රය - 2017.03.16
 පகுති I : தொகுதி (I) - இலங்கைச் சனநாயக சோசலிசக் குடியரசு வர்த்தமானப் பத்திரிகை - அதி விசேஷமானது - 2017.03.16



1969 ஆம் ஆண்டின் 17 ஆம் இலக்க.இலங்கை மின்சார சபைச் சட்டம்

57 ஆம் பிரிவின் கீழான கட்டளை

1969 ஆம் ஆண்டின் 17 ஆம் இலக்க, இலங்கை மின்சார சபைச் சட்டத்தின் 57 ஆம் பிரிவின் கீழான கட்டளை மூலம் எனக்கு அளிக்கப்பட்ட அதிகாரத்தின் பிரகாரம், மின்வலு மற்றும் மீள்புத்தாக்க சக்தி அமைச்சர் ரஞ்சித் சியம்பலாபிட்டிய ஆகிய நான், கீழே விபரிக்கப்பட்ட இலங்கை மின்சார சபைக்கு தேவையான உத்தேச நிலங்களை சுவீகரிப்பதற்கான உத்தரவை அங்கீகரிக்கின்றேன்.

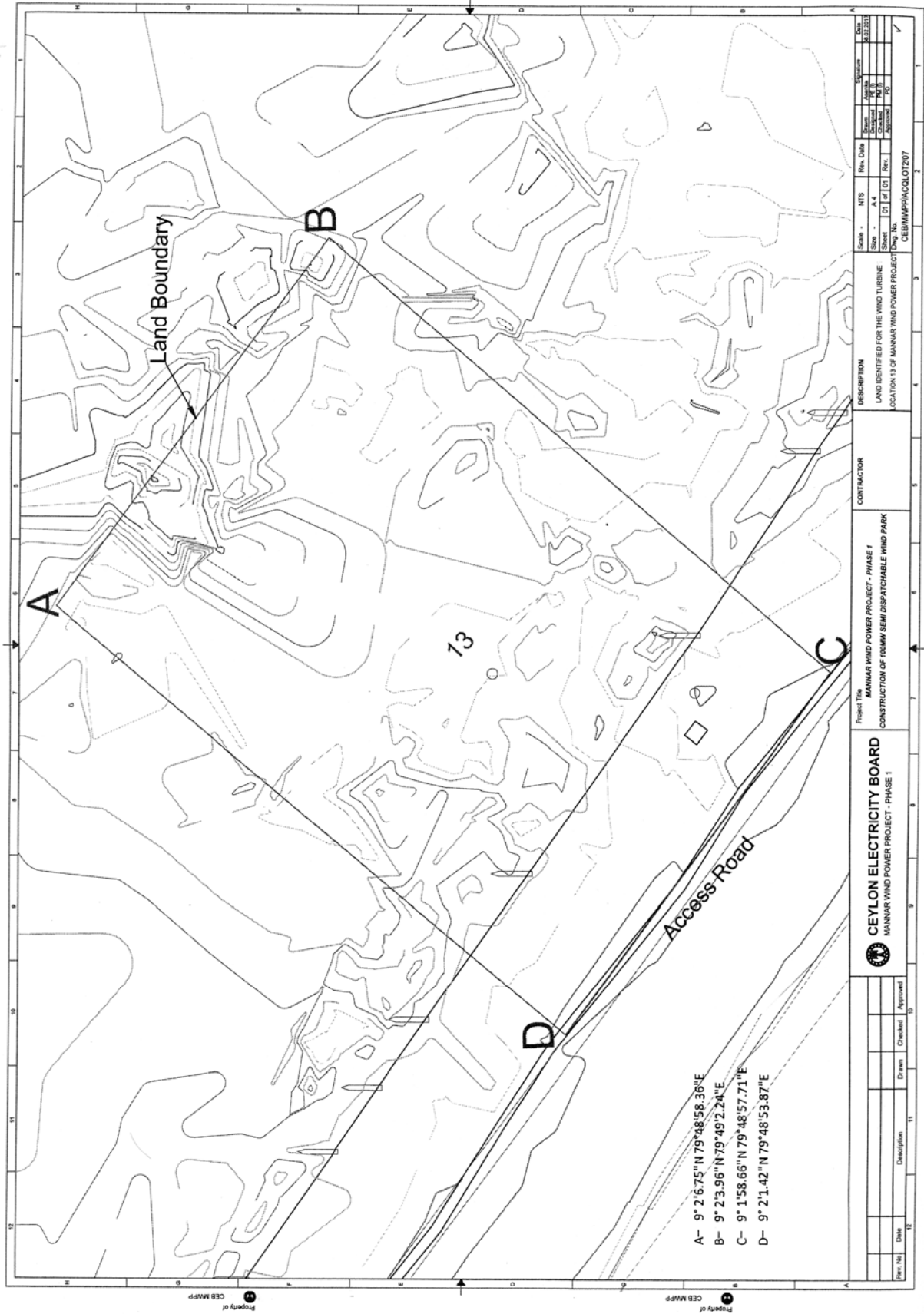
ரஞ்சித் சியம்பலாபிட்டிய,
மின்வலு மற்றும் மீள்புத்தாக்க சக்தி அமைச்சர்.

2017, மாச்ச 13.

அட்டவணை

இந்த நிலமானது ஓலைத்தொடுவாய் கிராமம், கிராம அலுவலர் பிரிவு ஓலைத்தொடுவாய், பிரதேச செயலக பிரிவு மன்னார், மன்னார் மேற்கு பற்று, மன்னார் கோரளை, மன்னார் நிர்வாக மாவட்டம், வட மாகாணம், இலங்கையில் அமைந்துள்ள 3.1106 ஹெக்டெயர் ஆகும். இலங்கை மின்சார சபையினால் 2017.02.08 ஆந் திகதி வரையப்பட்ட வரைபட இல. CEB/MWPP/ACQLOT2/07இல் குறிப்பில் இலக்கம் A (9°2'6.75"N 79°48'58.36"E), B (9°2'3.96"N 79°49'2.24"E), C (9°1'58.66"N 79°48'57.71"E), D (9°2'1.42"N 79°48'53.87"E) இனால் குறிக்கப்பட்டுள்ள இடமானது பின்வரும் நிலங்களால் சூழப்பட்டுள்ளது :-

வடக்கு : மேற்குறிப்பிட்ட மிகுதி நிலம்
கிழக்கு : மேற்குறிப்பிட்ட மிகுதி நிலம்
தெற்கு : 80 மீற்றர் கடல் இட ஒதுக்கீடு
மேற்கு : மேற்குறிப்பிட்ட மிகுதி நிலம்
உரிமைகோரல் : செலான் பிஸ்னஸ்(பிறைவேட்) லிமிட்டெட், இல.10/18, லேக் டிரைவ், கொழும்பு -08.



1969 ஆம் ஆண்டின் 17 ஆம் இலக்க.இலங்கை மின்சார சபைச் சட்டம்

57 ஆம் பிரிவின் கீழான கட்டளை

1969 ஆம் ஆண்டின் 17 ஆம் இலக்க, இலங்கை மின்சார சபைச் சட்டத்தின் 57 ஆம் பிரிவின் கீழான கட்டளை மூலம் எனக்கு அளிக்கப்பட்ட அதிகாரத்தின் பிரகாரம், மின்வலு மற்றும் மீள்புத்தாக்க சக்தி அமைச்சர் ரஞ்சித் சியம்பலாபிட்டிய ஆகிய நான், கீழே விபரிக்கப்பட்ட இலங்கை மின்சார சபைக்கு தேவையான உத்தேச நிலங்களை சுவீகரிப்பதற்கான உத்தரவை அங்கீகரிக்கின்றேன்.

ரஞ்சித் சியம்பலாபிட்டிய,
மின்வலு மற்றும் மீள்புத்தாக்க சக்தி அமைச்சர்.

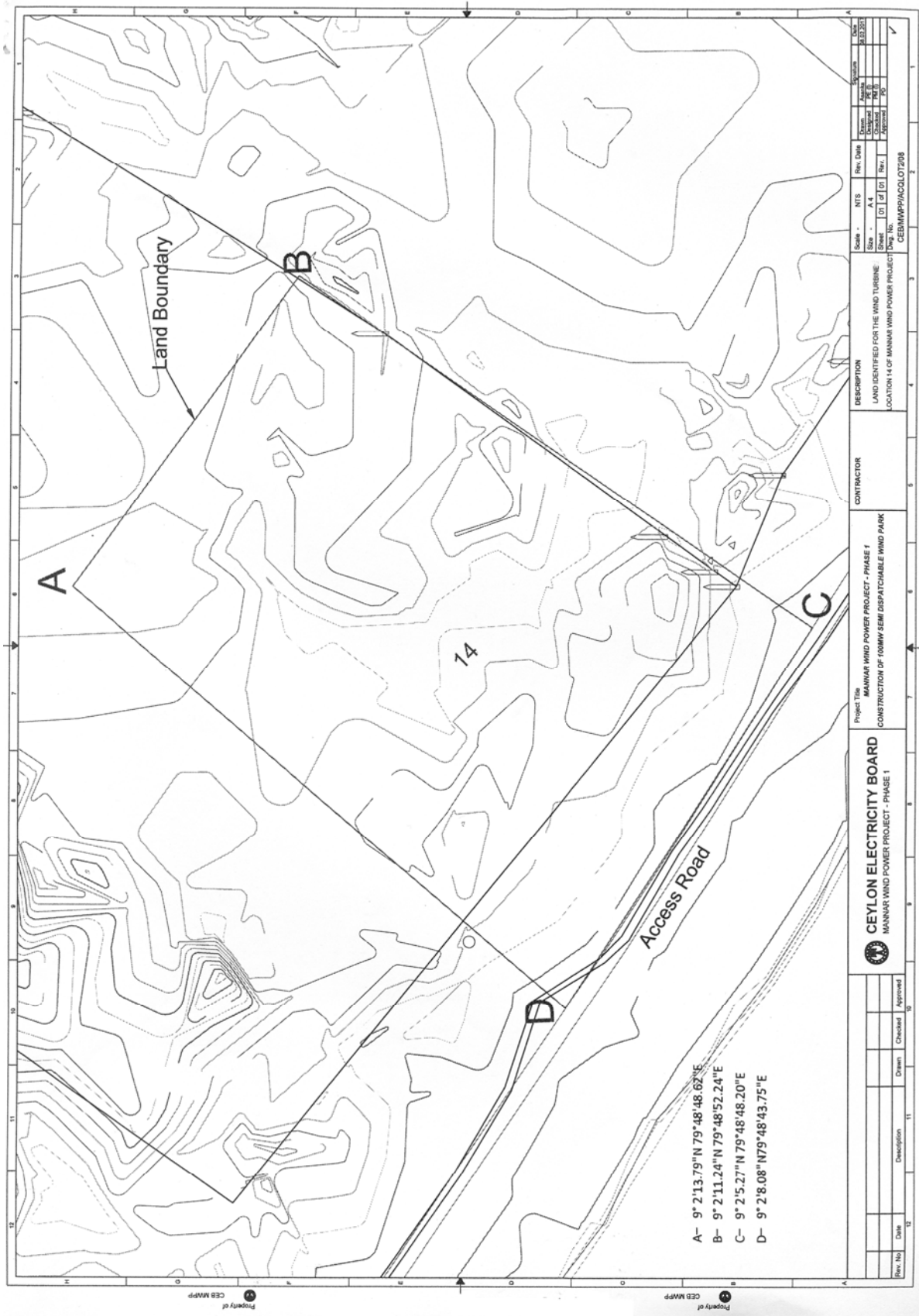
2017, மாச்ச 13.

அட்டவணை

இந்த நிலமானது கறுப்பன்குடியிருப்பு கிராமம், கிராம அலுவலர் பிரிவு ஓலைத்தொடுவாய், பிரதேச செயலக பிரிவு மன்னார், மன்னார் மேற்கு பற்று, மன்னார் கோரளை, மன்னார் நிர்வாக மாவட்டம், வட மாகாணம், இலங்கையில் அமைந்துள்ள 3.3363 ஹெக்டெயர் ஆகும். இலங்கை மின்சார சபையினால் 2017.02.08 ஆந் திகதி வரையப்பட்ட வரைபட இல. CEB/MWPP/ACQLOT2/08 இல் குறிப்பில் இலக்கம்A (9°2'13.79"N 79°48'48.62"E), B (9°2'11.24"N 79°48'52.24"E), C (9°2'5.27"N 79°48'48.20"E), D (9°2'8.08"N 79°48'43.75"E) இனால் குறிக்கப்பட்டுள்ள இடமானது பின்வரும் நிலங்களால் சூழப்பட்டுள்ளது :-

வடக்கு : மேற்குறிப்பிட்ட மிகுதி நிலம்
கிழக்கு : உரிமைகோரியோர் செலான் பிஸ்னஸ்(பிறைவேட்) லிமிட்டெட்
தெற்கு : 80 மீற்றர் கடல் இட ஒதுக்கீடு
மேற்கு : மேற்குறிப்பிட்ட மிகுதி நிலம்
உரிமைகோரல் : திரு. எம். ஏ. மீரான் முஹிதீன் புதுக்குடியிருப்பு, மன்னார்.

16A I වැනි කොටස : (I) වැනි ඡේදය - ශ්‍රී ලංකා ප්‍රජාතාන්ත්‍රික සමාජවාදී ජනරජයේ අති විශේෂ ගැසට් පත්‍රය - 2017.03.16
 පகுති I : தொகுதி (I) - இலங்கைச் சனநாயக சோசலிசக் குடியரசு வர்த்தமானப் பத்திரிகை - அதி விசேஷமானது - 2017.03.16



1969 ஆம் ஆண்டின் 17 ஆம் இலக்க, இலங்கை மின்சார சபைச் சட்டம்

57 ஆம் பிரிவின் கீழான கட்டளை

1969 ஆம் ஆண்டின் 17 ஆம் இலக்க, இலங்கை மின்சார சபைச் சட்டத்தின் 57 ஆம் பிரிவின் கீழான கட்டளை மூலம் எனக்கு அளிக்கப்பட்ட அதிகாரத்தின் பிரகாரம், மின்வலு மற்றும் மீள்புத்தாக்க சக்தி அமைச்சர் ரஞ்சித் சியம்பலாபிட்டிய ஆகிய நான், கீழே விபரிக்கப்பட்ட இலங்கை மின்சார சபைக்கு தேவையான உத்தேச நிலங்களை சுவீகரிப்பதற்கான உத்தரவை அங்கீகரிக்கின்றேன்.

ரஞ்சித் சியம்பலாபிட்டிய,
மின்வலு மற்றும் மீள்புத்தாக்க சக்தி அமைச்சர்.

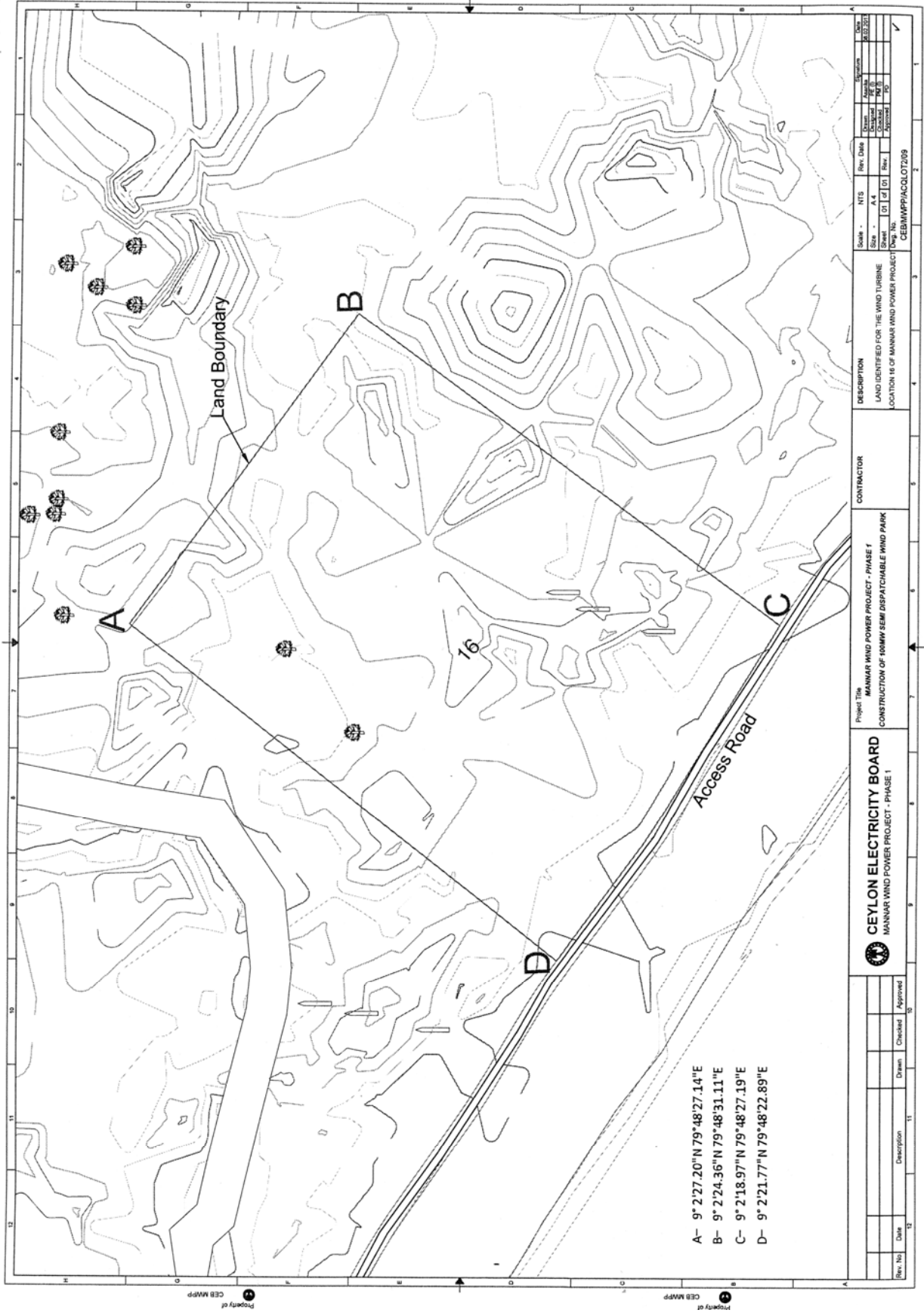
2017, மார்ச் 13.

அட்டவணை

இந்த நிலமானது வாயடிப்பண்ணை கிராமம், கிராம அலுவலர் பிரிவுபேசாலை தெற்கு, பிரதேச செயலக பிரிவு மன்னார், மன்னார் மேற்கு பற்று, மன்னார் கோரளை, மன்னார் நிர்வாக மாவட்டம், வட மாகாணம், இலங்கையில் அமைந்துள்ள 3.2087 ஹெக்டேயார் ஆகும். இலங்கை மின்சார சபையினால் 2017.02.08 ஆந் திகதி வரையப்பட்ட வரைபட இல. CEB/MWPP/ACQLOT2/09 இல் குறிப்பில் இலக்கம் A (9°2'27.20"N 79°48'27.14"E), B (9°2'24.36"N 79°48'31.11"E), C (9°2'18.97"N 79°48'27.19"E), D (9°2'21.77"N 79°48'22.89"E) இனால் குறிக்கப்பட்டுள்ள இடமானது பின்வரும் நிலங்களால் சூழப்பட்டுள்ளது :-

வடக்கு : மேற்குறிப்பிட்ட மிகுதி நிலம்
கிழக்கு : மேற்குறிப்பிட்ட மிகுதி நிலம்
தெற்கு : 80 மீற்றர் கடல் இட ஒதுக்கீடு
மேற்கு : மேற்குறிப்பிட்ட மிகுதி நிலம்
உரிமைகோரல் : களுத்தோட்ட கோட்டல்ஸ் (பிறைவேட்) லிமிட்டெட் இல. 49, ஹட்சன் வீதி, கொழும்பு -03.

18A I වැනි කොටස : (I) වැනි ඡේදය - ශ්‍රී ලංකා ප්‍රජාතාන්ත්‍රික සමාජවාදී ජනරජයේ අති විශේෂ ගැසට් පත්‍රය - 2017.03.16
 පகுති I : தொகுதி (I) - இலங்கைச் சனநாயக சோசலிசக் குடியரசு வர்த்தமானப் பத்திரிகை - அதி விசேஷமானது - 2017.03.16



1969 ஆம் ஆண்டின் 17 ஆம் இலக்க.இலங்கை மின்சார சபைச் சட்டம்

57 ஆம் பிரிவின் கீழான கட்டளை

1969 ஆம் ஆண்டின் 17 ஆம் இலக்க, இலங்கை மின்சார சபைச் சட்டத்தின் 57 ஆம் பிரிவின் கீழான கட்டளை மூலம் எனக்கு அளிக்கப்பட்ட அதிகாரத்தின் பிரகாரம், மின்வலு மற்றும் மீள்புத்தாக்க சக்தி அமைச்சர் ரஞ்சித் சியம்பலாபிட்டிய ஆகிய நான், கீழே விபரிக்கப்பட்ட இலங்கை மின்சார சபைக்கு தேவையான உத்தேச நிலங்களை சுவீகரிப்பதற்கான உத்தரவை அங்கீகரிக்கின்றேன்.

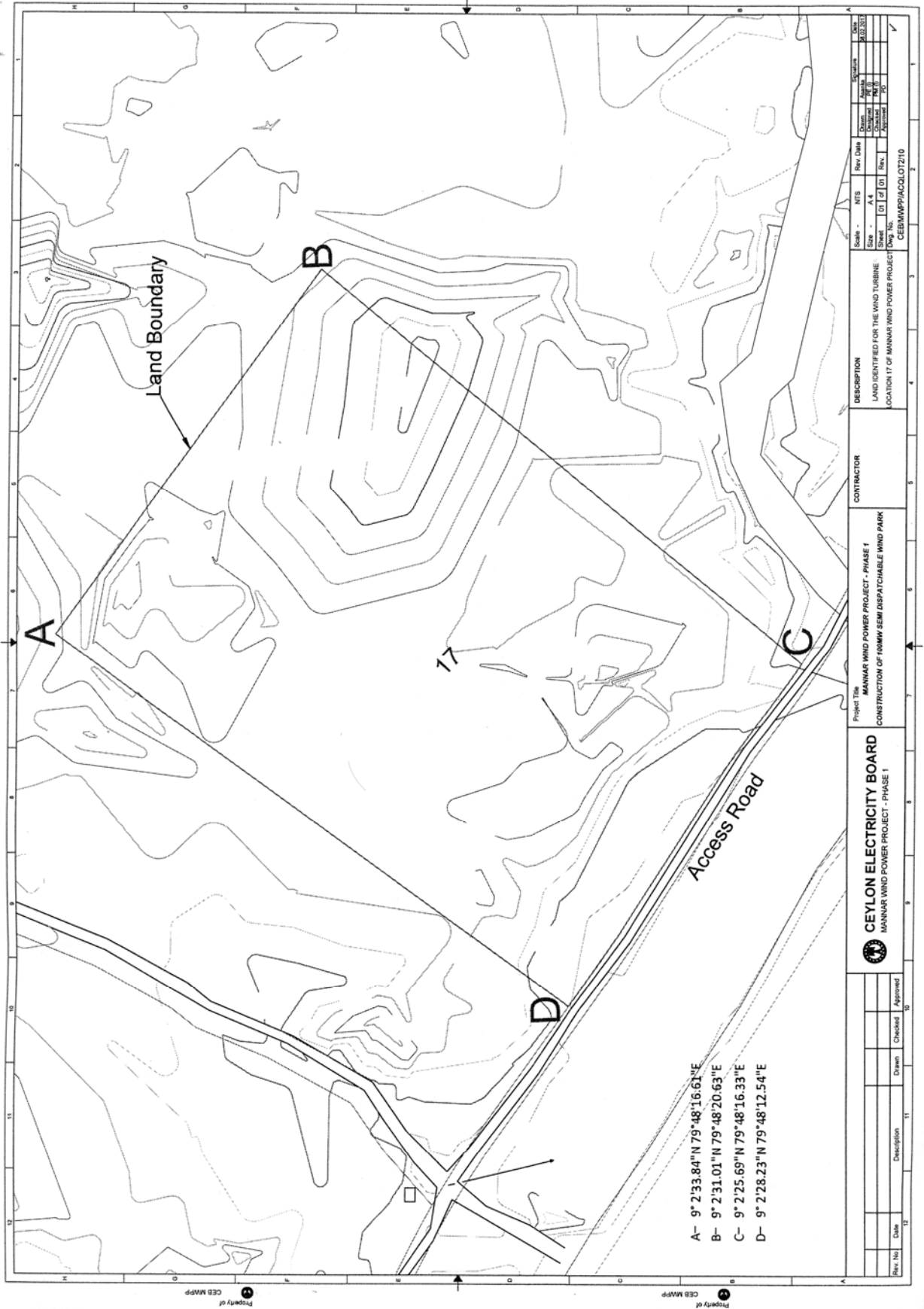
ரஞ்சித் சியம்பலாபிட்டிய,
மின்வலு மற்றும் மீள்புத்தாக்க சக்தி அமைச்சர்.

2017, மார்ச் 13.

அட்டவணை

இந்த நிலமானது வாயடிப்பண்ணை கிராமம், கிராம அலுவலர் பிரிவு பேசாலை தெற்கு, பிரதேச செயலக பிரிவு மன்னார், மன்னார் மேற்கு பற்று, மன்னார் கோரளை, மன்னார் நிர்வாக மாவட்டம், வட மாகாணம், இலங்கையில் அமைந்துள்ள 2.8863 ஹெக்டேயர் ஆகும். இலங்கை மின்சார சபையினால் 2017.02.08 ஆந் திகதி வரையப்பட்ட வரைபட இல. CEB/MWPP/ACQLOT2/10 குறிப்பில் இலக்கம் A (9°2'33.84"N 79°48'16.61"E), B (9°2'31.01"N 79°48'20.63"E), C (9°2'25.69"N 79°48'16.33"E), D (9°2'28.23"N 79°48'12.54"E) இனால் குறிக்கப்பட்டுள்ள இடமானது பின்வரும் நிலங்களால் சூழப்பட்டுள்ளது :-

வடக்கு : மேற்குறிப்பிட்ட மிகுதி நிலம்
கிழக்கு : மேற்குறிப்பிட்ட மிகுதி நிலம்
தெற்கு : 80 மீற்றர் கடல் இட ஒதுக்கீடு
மேற்கு : மேற்குறிப்பிட்ட மிகுதி நிலம்
உரிமைகோரல் : களுத்தோட்ட கோட்டல்ஸ் (பிறைவேட்) லிமிட்டெட், இல. 49, ஹட்சன் வீதி, கொழும்பு -03.



1969 ஆம் ஆண்டின் 17 ஆம் இலக்க.இலங்கை மின்சார சபைச் சட்டம்

57 ஆம் பிரிவின் கீழான கட்டளை

1969 ஆம் ஆண்டின் 17 ஆம் இலக்க, இலங்கை மின்சார சபைச் சட்டத்தின் 57 ஆம் பிரிவின் கீழான கட்டளை மூலம் எனக்கு அளிக்கப்பட்ட அதிகாரத்தின் பிரகாரம், மின்வலு மற்றும் மீள்புத்தாக்க சக்தி அமைச்சர் ரஞ்சித் சியம்பலாபிட்டிய ஆகிய நான், கீழே விபரிக்கப்பட்ட இலங்கை மின்சார சபைக்கு தேவையான உத்தேச நிலங்களை சுவீகரிப்பதற்கான உத்தரவை அங்கீகரிக்கின்றேன்.

ரஞ்சித் சியம்பலாபிட்டிய,
மின்வலு மற்றும் மீள்புத்தாக்க சக்தி அமைச்சர்.

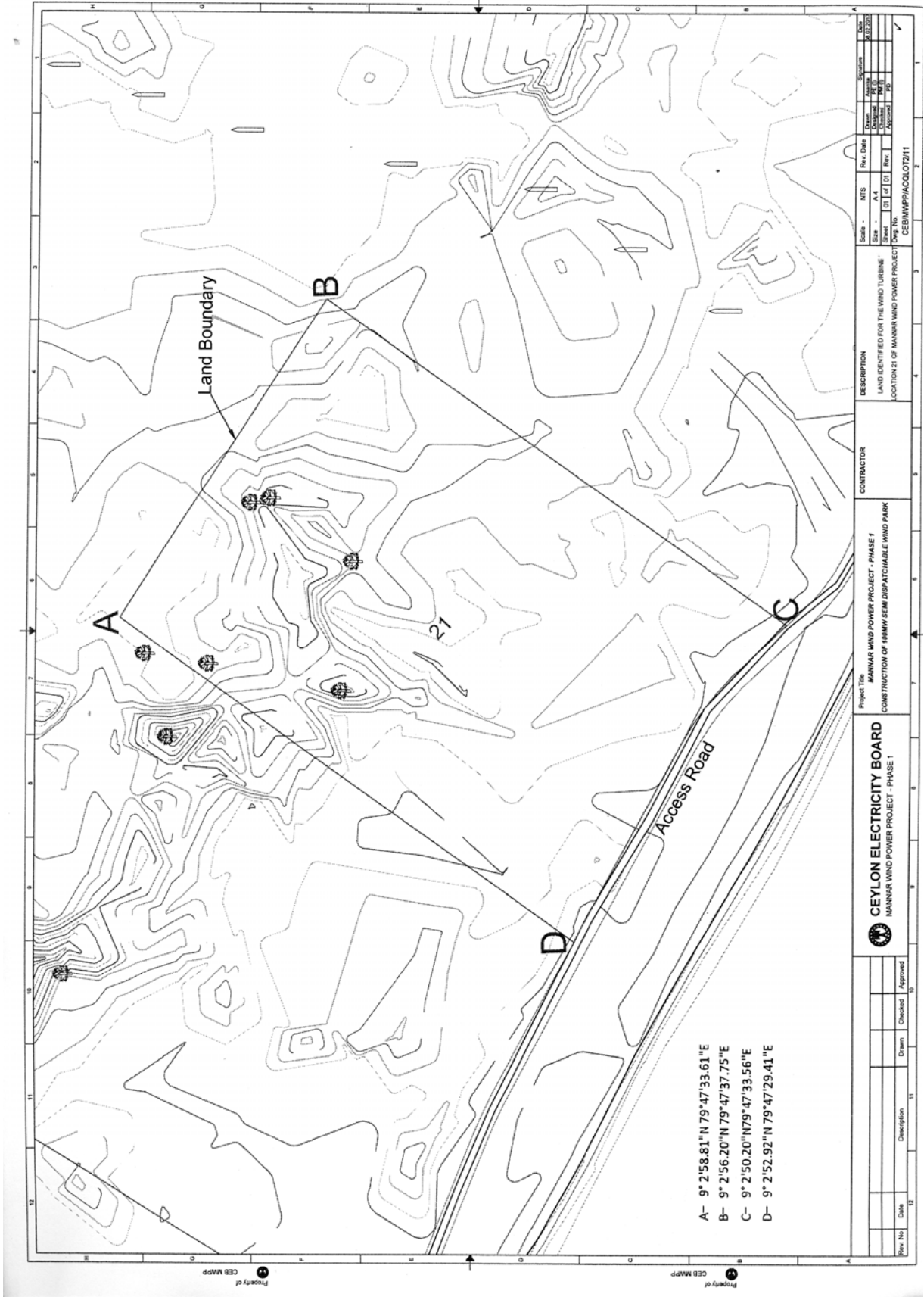
2017, மார்ச் 13.

அட்டவணை

இந்த நிலமானது நடுக்குடா கிராமம், கிராம அலுவலர் பிரிவு துள்ளுக்குடியிருப்பு, பிரதேச செயலக பிரிவு மன்னார், மன்னார் மேற்கு பற்று, மன்னார் கோரளை, மன்னார் நிர்வாக மாவட்டம், வட மாகாணம், இலங்கையில் அமைந்துள்ள 3.2909 ஹெக்டேயார் ஆகும். இலங்கை மின்சார சபையினால் 2017.02.08 ஆந் திகதி வரையப்பட்ட வரைபட இல. CEB/MWPP/ACQLOT2/11 இல் குறிப்பில் இலக்கம் A (9°2'58.81"N 79°47'33.61"E), B (9°2'56.20"N 79°47'37.75"E), C (9°2'50.20"N 79°47'33.56"E), D (9°2'52.92"N 79°47'29.41"E) இனால் குறிக்கப்பட்டுள்ள இடமானது பின்வரும் நிலங்களால் சூழப்பட்டுள்ளது :-

வடக்கு : மேற்குறிப்பிட்ட மிகுதி நிலம்
கிழக்கு : மேற்குறிப்பிட்ட மிகுதி நிலம்
தெற்கு : 80 மீற்றர் கடல் இட ஒதுக்கீடு
மேற்கு : மேற்குறிப்பிட்ட மிகுதி நிலம்
உரிமைகோரல் : செலான் பிஸ்னஸ் (பிறைவேட்) லிமிட்டெட், இல.10/18, லேக் டிரைவ், கொழும்பு -08.

22A I වැනි කොටස : (I) වැනි ඡේදය - ශ්‍රී ලංකා ප්‍රජාතාන්ත්‍රික සමාජවාදී ජනරජයේ අති විශේෂ ගැසට් පත්‍රය - 2017.03.16
 පகுති I : தொகுதி (I) - இலங்கைச் சனநாயக சோசலிசக் குடியரசு வர்த்தமானப் பத்திரிகை - அதி விசேஷமானது - 2017.03.16



1969 ஆம் ஆண்டின் 17 ஆம் இலக்க.இலங்கை மின்சார சபை஑ சட்டம்

57 ஆம் பிரிவின் கீழான கட்டளை

1969 ஆம் ஆண்டின் 17 ஆம் இலக்க, இலங்கை மின்சார சபை஑ சட்டத்தின் 57 ஆம் பிரிவின் கீழான கட்டளை மூலம் எனக்கு அளிக்கப்பட்ட அதிகாரத்தின் பிரகாரம், மின்வலு மற்றும் மீள்புத்தாக்க சக்தி அமைச்சர் ரஞ்சித் சியம்பலாபிட்டிய ஆகிய நான், கீழே விபரிக்கப்பட்ட இலங்கை மின்சார சபைக்கு தேவையான உத்தேச நிலங்களை ஑வீகரிப்பதற்கான உத்தரவை அங்கீகரிக்கின்றேன்.

ரஞ்சித் சியம்பலாபிட்டிய,
மின்வலு மற்றும் மீள்புத்தாக்க சக்தி அமைச்சர்.

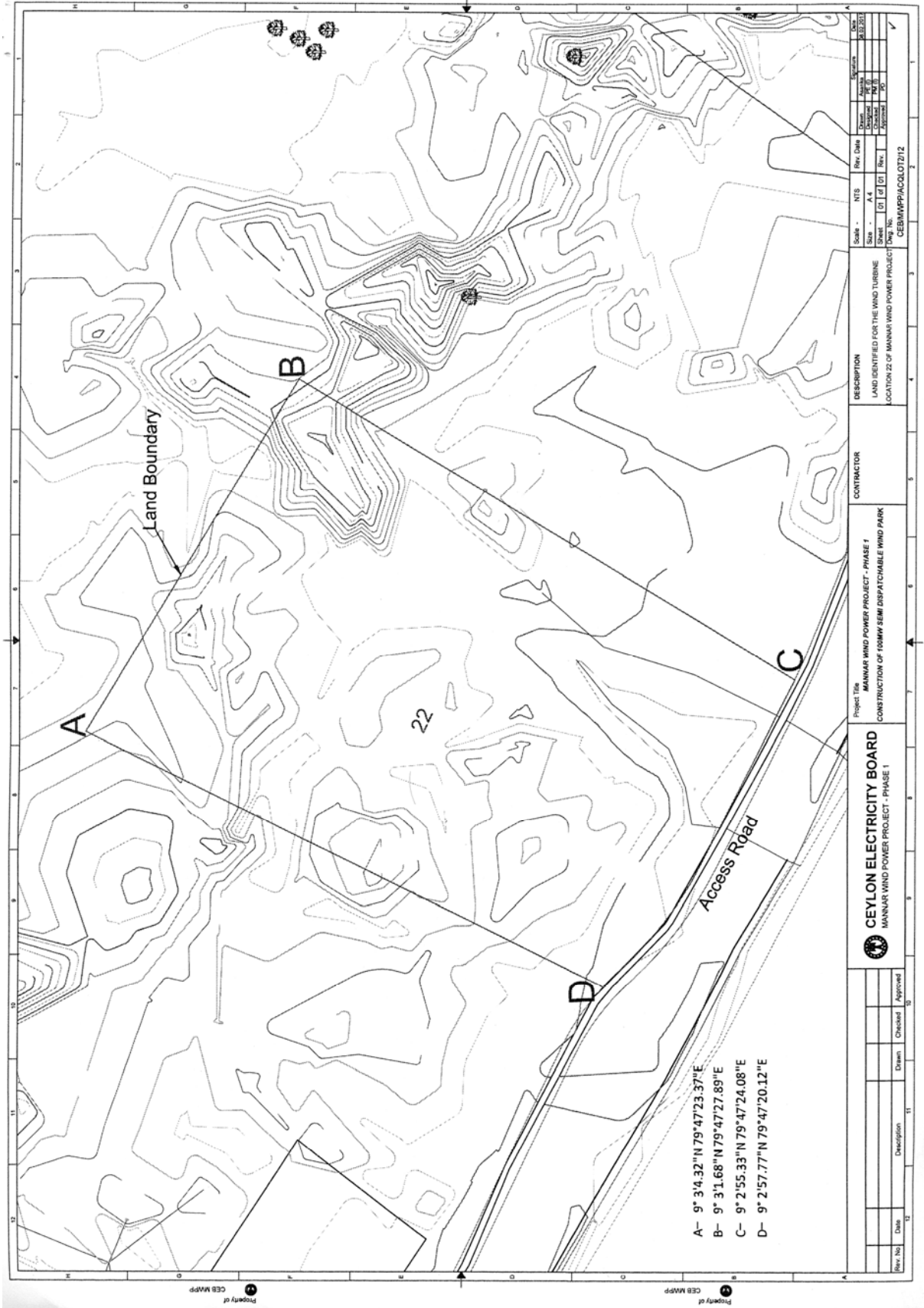
2017, மா஑்஑ 13.

அட்டவணை

இந்த நிலமானது நடுக்குடா கிராமம், கிராம அலுவலர் பிரிவு துள்ளுக்குடியிருப்பு, பிரதேச செயலக பிரிவு மன்னார், மன்னார் மேற்கு பற்று, மன்னார் கோரளை, மன்னார் நிர்வாக மாவட்டம், வட மாகாணம், இலங்கையில் அமைந்துள்ள 3.4850 ஹெக்டெயார் ஆகும். இலங்கை மின்சார சபையினால் 2017.02.08 ஆந் திகதி வரையப்பட்ட வரைபட இல. CEB/MWPP/ACQLOT2/12 இல் குறிப்பில் இலக்கம் A (9°3'4.32"N 79°47'23.37"E), B (9°3'1.68"N 79°47'27.89"E), C (9°2'55.33"N 79°47'24.08"E), D (9°2'57.77"N 79°47'20.12"E) இனால் குறிக்கப்பட்டுள்ள இடமானது பின்வரும் நிலங்களால் சூழப்பட்டுள்ளது :-

வடக்கு : மேற்குறிப்பிட்ட மிகுதி நிலம்
கிழக்கு : மேற்குறிப்பிட்ட மிகுதி நிலம்
தெற்கு : 80 மீற்றர் கடல் இட ஑ுதுக்கீடு
மேற்கு : மேற்குறிப்பிட்ட மிகுதி நிலம்
உரிமைகோரல் : செலான் பிஸ்னஸ் (பிறைவேட்) லிமிட்டெட், இல.10/18, லேக் டிரைங், கொழும்பு -08.

24A I වැනි කොටස : (I) වැනි ඡේදය - ශ්‍රී ලංකා ප්‍රජාතාන්ත්‍රික සමාජවාදී ජනරජයේ අති විශේෂ ගැසට් පත්‍රය - 2017.03.16
 පகுති I : தொகுதி (I) - இலங்கைச் சனநாயக சோசலிசக் குடியரசு வர்த்தமானப் பத்திரிகை - அதி விசேஷமானது - 2017.03.16



1969 ஆம் ஆண்டின் 17 ஆம் இலக்க.இலங்கை மின்சார சபைச் சட்டம்

57 ஆம் பிரிவின் கீழான கட்டளை

1969 ஆம் ஆண்டின் 17 ஆம் இலக்க, இலங்கை மின்சார சபைச் சட்டத்தின் 57 ஆம் பிரிவின் கீழான கட்டளை மூலம் எனக்கு அளிக்கப்பட்ட அதிகாரத்தின் பிரகாரம், மின்வலு மற்றும் மீள்புத்தாக்க சக்தி அமைச்சர் ரஞ்சித் சியம்பலாபிட்டிய ஆகிய நான், கீழே விபரிக்கப்பட்ட இலங்கை மின்சார சபைக்கு தேவையான உத்தேச நிலங்களை சுவீகரிப்பதற்கான உத்தரவை அங்கீகரிக்கின்றேன்.

ரஞ்சித் சியம்பலாபிட்டிய,
மின்வலு மற்றும் மீள்புத்தாக்க சக்தி அமைச்சர்.

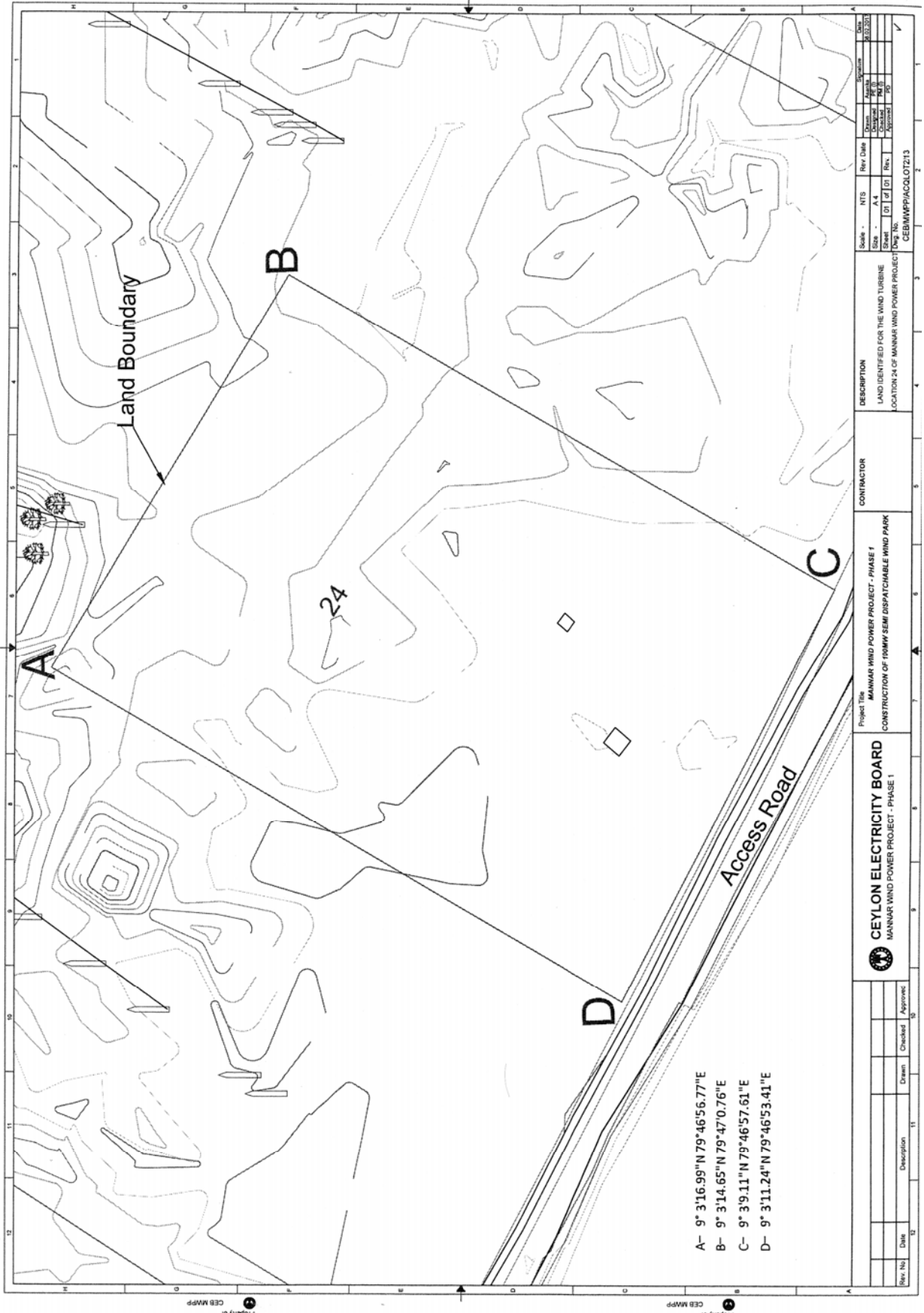
2017, மார்ச் 13.

அட்டவணை

இந்த நிலமானது கூழைஇலந்தை கிராமம், கிராம அலுவலர் பிரிவு துள்ளு குடியிருப்பு, பிரதேச செயலக பிரிவு மன்னார், மன்னார் மேற்கு பற்று, மன்னார் கோரளை, மன்னார் நிர்வாக மாவட்டம், வட மாகாணம், இலங்கையில் அமைந்துள்ள 2.8548 ஹெக்டேயர் ஆகும். இலங்கை மின்சார சபையினால் 2017.02.08 ஆந் திகதி வரையப்பட்ட வரைபட இல. CEB/MWPP/ACQLOT2/13 இல் குறிப்பில் இலக்கம் A (9°3'16.99"N 79°46'56.77"E), B (9°3'14.65"N 79°47'0.76"E), C (9°3'9.11"N 79°46'57.61"E), D (9°3'11.24"N 79°46'53.41"E) இனால் குறிக்கப்பட்டுள்ள இடமானது பின்வரும் நிலங்களால் சூழப்பட்டுள்ளது :-

வடக்கு : மேற்குறிப்பிட்ட மிகுதி நிலம்
கிழக்கு : மேற்குறிப்பிட்ட மிகுதி நிலம்
தெற்கு : 80 மீற்றர் கடல் இட ஒதுக்கீடு
மேற்கு : மேற்குறிப்பிட்ட மிகுதி நிலம்
உரிமைகோரல் : திரு. எம். எஸ். எம். சாலிகு தாராபுரம், மன்னார்.

26A I වැනි කොටස : (I) වැනි ඡේදය - ශ්‍රී ලංකා ප්‍රජාතාන්ත්‍රික සමාජවාදී ජනරජයේ අති විශේෂ ගැසට් පත්‍රය - 2017.03.16
 පகுති I : தொகுதி (I) - இலங்கைச் சனநாயக சோசலிசக் குடியரசு வர்த்தமானப் பத்திரிகை - அதி விசேஷமானது - 2017.03.16



1969 ஆம் ஆண்டின் 17 ஆம் இலக்க.இலங்கை மின்சார சபைச் சட்டம்

57 ஆம் பிரிவின் கீழான கட்டளை

1969 ஆம் ஆண்டின் 17 ஆம் இலக்க, இலங்கை மின்சார சபைச் சட்டத்தின் 57 ஆம் பிரிவின் கீழான கட்டளை மூலம் எனக்கு அளிக்கப்பட்ட அதிகாரத்தின் பிரகாரம், மின்வலு மற்றும் மீள்புத்தாக்க சக்தி அமைச்சர் ரஞ்சித் சியம்பலாபிட்டிய ஆகிய நான், கீழே விபரிக்கப்பட்ட இலங்கை மின்சார சபைக்கு தேவையான உத்தேச நிலங்களை சுவீகரிப்பதற்கான உத்தரவை அங்கீகரிக்கின்றேன்.

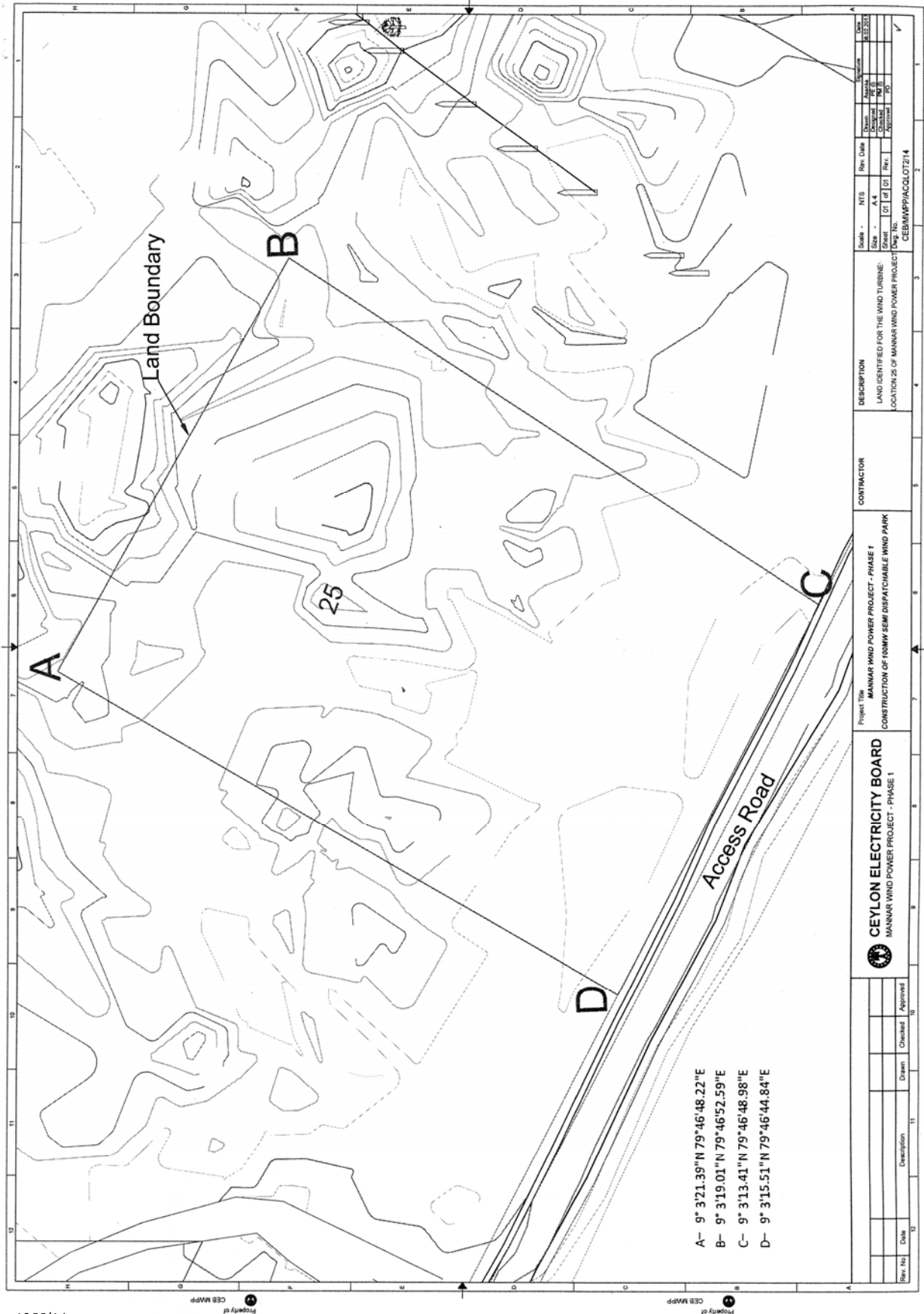
ரஞ்சித் சியம்பலாபிட்டிய,
மின்வலு மற்றும் மீள்புத்தாக்க சக்தி அமைச்சர்.

2017, மார்ச் 13.

அட்டவணை

இந்த நிலமானது கூழைஇலந்தை கிராமம், கிராம அலுவலர் பிரிவு துள்ளு குடியிருப்பு, பிரதேச செயலக பிரிவு மன்னார், மன்னார் மேற்கு பற்று, மன்னார் கோரளை, மன்னார் நிர்வாக மாவட்டம், வட மாகாணம், இலங்கையில் அமைந்துள்ள 3.0269 ஹெக்டேயர் ஆகும். இலங்கை மின்சார சபையினால் 2017.02.08 ஆந் திகதி வரையப்பட்ட வரைபட இல. CEB/MWPP/ACQLOT2/14 இல் குறிப்பில் இலக்கம் A (9°3'21.39"N 79°46'48.22"E), B (9°3'19.01"N 79°46'52.59"E), C (9°3'13.41"N 79°46'48.98"E), D (9°3'15.51"N 79°46'44.84"E) இனால் குறிக்கப்பட்டுள்ள இடமானது ஆனது பின்வரும் நிலங்களால் சூழப்பட்டுள்ளது :-

வடக்கு : மேற்குறிப்பிட்ட மிகுதி நிலம்
கிழக்கு : மேற்குறிப்பிட்ட மிகுதி நிலம்
தெற்கு : 80 மீற்றர் கடல் இட ஒதுக்கீடு
மேற்கு : மேற்குறிப்பிட்ட மிகுதி நிலம்
உரிமைகோரல் : உரிமையாளர் தெரியாது.



1969 ஆம் ஆண்டின் 17 ஆம் இலக்க.இலங்கை மின்சார சபைச் சட்டம்

57 ஆம் பிரிவின் கீழான கட்டளை

1969 ஆம் ஆண்டின் 17 ஆம் இலக்க, இலங்கை மின்சார சபைச் சட்டத்தின் 57 ஆம் பிரிவின் கீழான கட்டளை மூலம் எனக்கு அளிக்கப்பட்ட அதிகாரத்தின் பிரகாரம், மின்வலு மற்றும் மீள்புத்தாக்க சக்தி அமைச்சர் ரஞ்சித் சியம்பலாபிட்டிய ஆகிய நான், கீழே விபரிக்கப்பட்ட இலங்கை மின்சார சபைக்கு தேவையான உத்தேச நிலங்களை சுவீகரிப்பதற்கான உத்தரவை அங்கீகரிக்கின்றேன்.

ரஞ்சித் சியம்பலாபிட்டிய,
மின்வலு மற்றும் மீள்புத்தாக்க சக்தி அமைச்சர்.

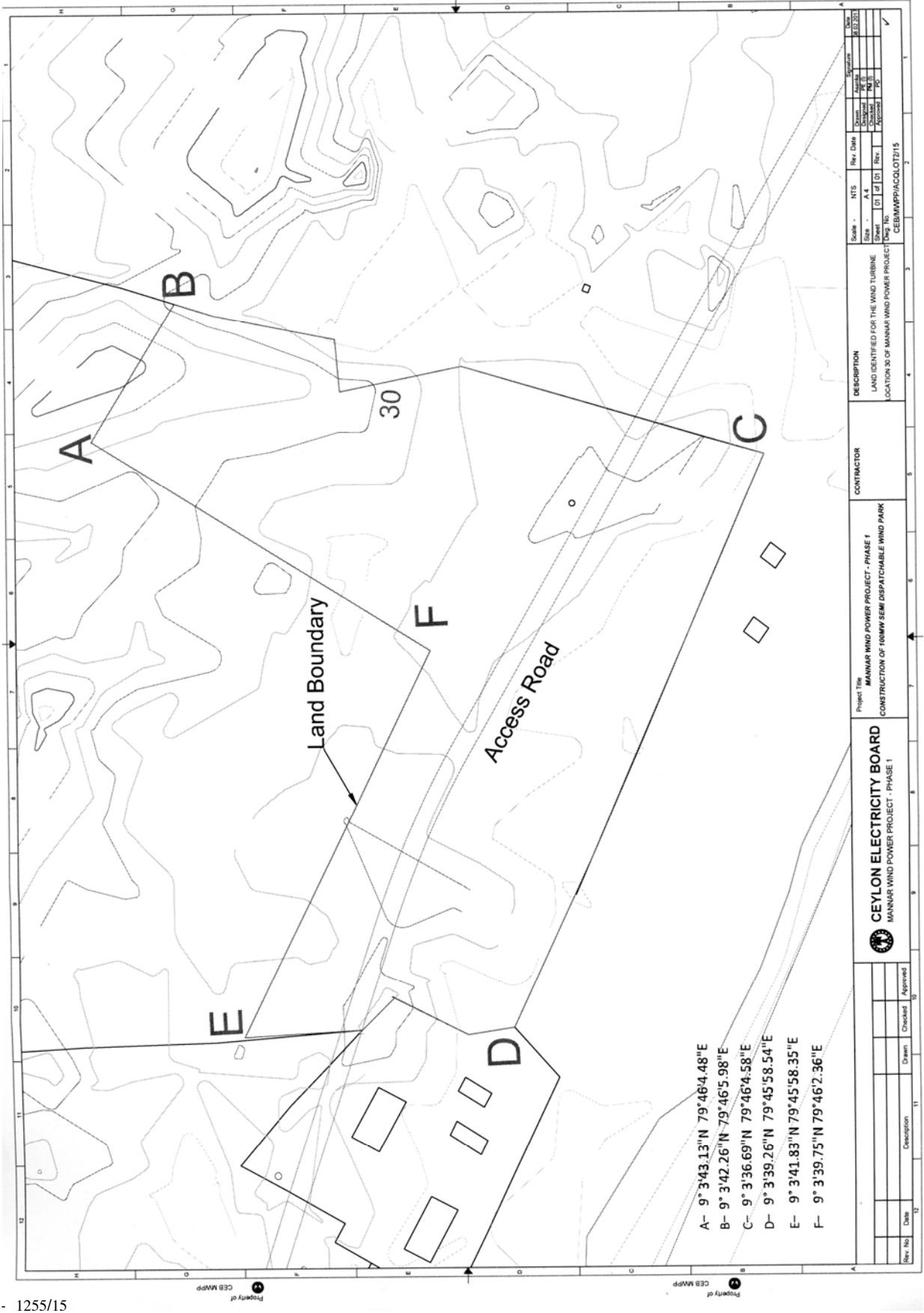
2017, மார்ச் 13.

அட்டவணை

இந்த நிலமானது கீளியன் குடியிருப்பு கிராமம், கிராம அலுவலர் பிரிவு துள்ளு குடியிருப்பு, பிரதேச செயலக பிரிவு மன்னார், மன்னார் மேற்கு பற்று, மன்னார் கோரளை, மன்னார் நிர்வாக மாவட்டம், வட மாகாணம், இலங்கையில் அமைந்துள்ள 2.2061 ஹெக்டேயர் ஆகும். இலங்கை மின்சார சபையினால் 2017.02.08 ஆந் திகதி வரையப்பட்ட வரைபட இல. CEB/MWPP/ACQLOT2/15 இல் குறிப்பில் இலக்கம் A (9°3'43.13"N 79°46'4.48"E), B (9°3'42.26"N 79°46'5.98"E), C (9°3'36.69"N 79°46'4.58"E), D (9°3'39.26"N 79°45'58.54"E), E (9°3'41.83"N 79°45'58.35"E), F (9°3'39.75"N 79°46'2.36"E) இனால் குறிக்கப்பட்டுள்ள இடமானது பின்வரும் நிலங்களால் சூழப்பட்டுள்ளது :-

வடக்கு : மேற்குறிப்பிட்ட மிகுதி நிலம்
கிழக்கு : உரிமையாளர் தெரியாது (இந்த நிலமானது மன்னார் காற்று மின் செயற்றிட்டத்திற்கு சுவீகரிப்பதற்காக வர்த்தமான இல. 2001/6 மூலம் 2017.01.10 ஆந் திகதியன்று வெளியிடப்பட்டது)
தெற்கு : 80 மீற்றர் கடல் இட ஒதுக்கீடு
மேற்கு : மேற்குறிப்பிட்ட மிகுதி நிலம்
உரிமைகோரல் : உரிமையாளர் தெரியாது.

30A I වැනි කොටස : (I) වැනි ඡේදය - ශ්‍රී ලංකා ප්‍රජාතාන්ත්‍රික සමාජවාදී ජනරජයේ අති විශේෂ ගැසට් පත්‍රය - 2017.03.16
 ප්‍රති I : ප්‍රති (I) - ඉලක්කයේ සහතිකයේ සඳහා සලකුණු කළ ප්‍රදානය වැරදිව පවතින බව පෙන්වා දෙන - අති විශේෂ ගැසට් පත්‍රය - 2017.03.16



1969 ஆம் ஆண்டின் 17 ஆம் இலக்க.இலங்கை மின்சார சபைச் சட்டம்

57 ஆம் பிரிவின் கீழான கட்டளை

1969 ஆம் ஆண்டின் 17 ஆம் இலக்க, இலங்கை மின்சார சபைச் சட்டத்தின் 57 ஆம் பிரிவின் கீழான கட்டளை மூலம் எனக்கு அளிக்கப்பட்ட அதிகாரத்தின் பிரகாரம், மின்வலு மற்றும் மீள்புத்தாக்க சக்தி அமைச்சர் ரஞ்சித் சியம்பலாபிட்டிய ஆகிய நான், கீழே விபரிக்கப்பட்ட இலங்கை மின்சார சபைக்கு தேவையான உத்தேச நிலங்களை சுவீகரிப்பதற்கான உத்தரவை அங்கீகரிக்கின்றேன்.

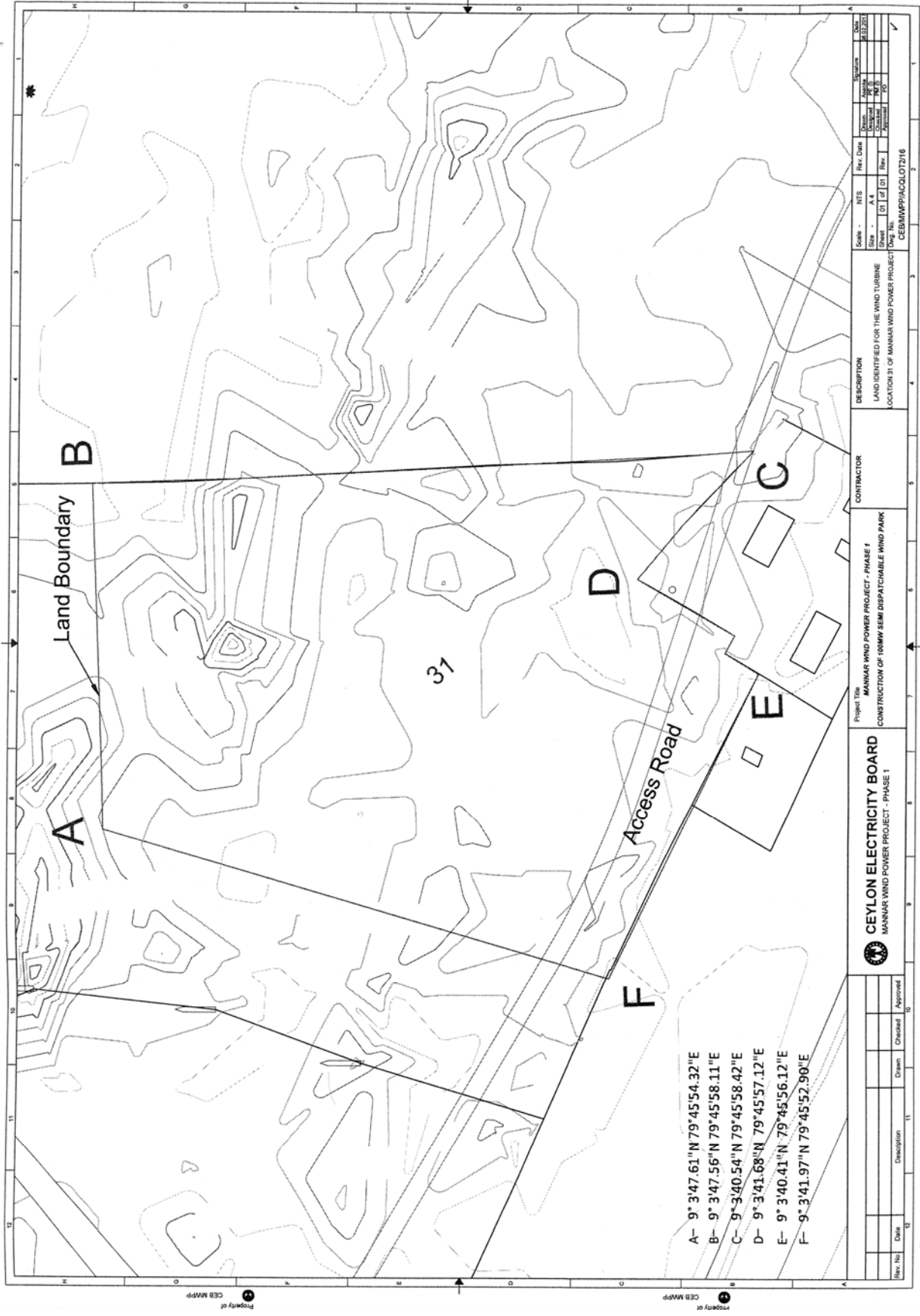
ரஞ்சித் சியம்பலாபிட்டிய,
மின்வலு மற்றும் மீள்புத்தாக்க சக்தி அமைச்சர்.

2017, மார்ச் 13.

அட்டவணை

இந்த நிலமானது கீளியன் குடியிருப்பு கிராமம், கிராம அலுவலர் பிரிவு துள்ளு குடியிருப்பு, பிரதேச செயலக பிரிவு மன்னார், மன்னார் மேற்கு பற்று, மன்னார் கோரளை, மன்னார் நிர்வாக மாவட்டம், வட மாகாணம், இலங்கையில் அமைந்துள்ள 2.8710 ஹெக்டேயர் ஆகும். இலங்கை மின்சார சபையினால் 2017.02.08 ஆந் திகதி வரையப்பட்ட வரைபட இல. CEB/MWPP/ACQLOT2/16 இல் குறிப்பில் இலக்கம் A (9°3'47.61"N 79°45'54.32"E), B (9°3'47.56"N 79°45'58.11"E), C (9°3'40.54"N 79°45'58.42"E), D (9°3'41.68"N 79°45'57.12"E), E (9°3'40.41"N 79°45'56.12"E), F (9°3'41.97"N 79°45'52.90"E) இனால் குறிக்கப்பட்டுள்ள இடமானது பின்வரும் நிலங்களால் சூழப்பட்டுள்ளது :-

- வடக்கு : மேற்குறிப்பிட்ட மிகுதி நிலம்
கிழக்கு : உரிமையாளர் தெரியாது
தெற்கு : 80 மீற்றர் கடல் இட ஒதுக்கீடு மற்றும் மீன்பிடி முகாம்
மேற்கு : மேற்குறிப்பிட்ட மிகுதி நிலம்
உரிமைகோரல் : கே டி ஜி குளோபல், இல. 124, மாஜா அவனியு, கொழும்பு -06.



1969 ஆம் ஆண்டின் 17 ஆம் இலக்க.இலங்கை மின்சார சபைச் சட்டம்

57 ஆம் பிரிவின் கீழான கட்டளை

1969 ஆம் ஆண்டின் 17 ஆம் இலக்க, இலங்கை மின்சார சபைச் சட்டத்தின் 57 ஆம் பிரிவின் கீழான கட்டளை மூலம் எனக்கு அளிக்கப்பட்ட அதிகாரத்தின் பிரகாரம், மின்வலு மற்றும் மீள்புத்தாக்க சக்தி அமைச்சர் ரஞ்சித் சியம்பலாபிட்டிய ஆகிய நான், கீழே விபரிக்கப்பட்ட இலங்கை மின்சார சபைக்கு தேவையான உத்தேச நிலங்களை சுவீகரிப்பதற்கான உத்தரவை அங்கீகரிக்கின்றேன்.

ரஞ்சித் சியம்பலாபிட்டிய,
மின்வலு மற்றும் மீள்புத்தாக்க சக்தி அமைச்சர்.

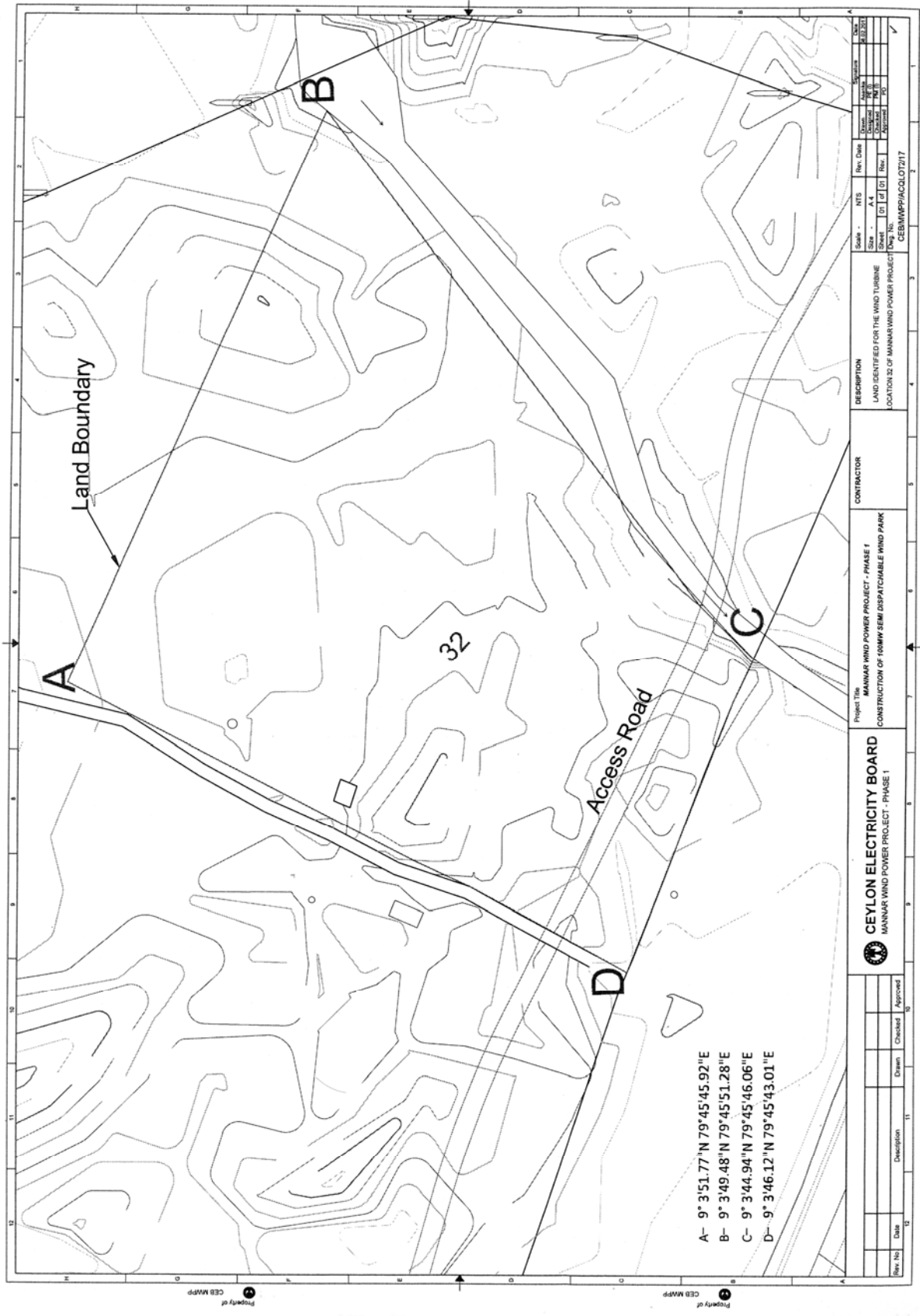
2017, மார்ச் 13.

அட்டவணை

இந்த நிலமானது கீளியன் குடியிருப்பு கிராமம், கிராம அலுவலர் பிரிவு துள்ளுக் குடியிருப்பு, பிரதேச செயலக பிரிவு மன்னார், மன்னார் மேற்கு பற்று, மன்னார் கோரளை, மன்னார் நிர்வாக மாவட்டம், வட மாகாணம், இலங்கையில் அமைந்துள்ள 2.8886 ஹெக்டேயர் ஆகும். இலங்கை மின்சார சபையினால் 2017.02.08 ஆந் திகதி வரையப்பட்ட வரைபட இல. CEB/MWPP/ACQLOT2/17 இல் குறிப்பில் இலக்கம் A (9°3'51.77"N 79°45'45.92"E), B (9°3'49.48"N 79°45'51.28"E), C (9°3'44.94"N 79°45'46.06"E), D (9°3'46.12"N 79°45'43.01"E) இனால் குறிக்கப்பட்டுள்ள இடமானது பின்வரும் நிலங்களால் சூழப்பட்டுள்ளது :-

வடக்கு : மேற்குறிப்பிட்ட மிகுதி நிலம்
கிழக்கு : கால்வாய்
தெற்கு : 80 மீற்றர் கடல் இட ஒதுக்கீடு
மேற்கு : மேற்குறிப்பிட்ட மிகுதி நிலம்
உரிமைகோரல் : கே டி ஜி குளோபல், இல. 124, மாஜா அவனியு, கொழும்பு -06.

34A I වැනි කොටස : (I) වැනි ඡේදය - ශ්‍රී ලංකා ප්‍රජාතාන්ත්‍රික සමාජවාදී ජනරජයේ අති විශේෂ ගැසට් පත්‍රය - 2017.03.16
 පகுති I : தொகுதி (I) - இலங்கைச் சனநாயக சோசலிசக் குடியரசு வர்த்தமானப் பத்திரிகை - அதி விசேஷமானது - 2017.03.16



1969 ஆம் ஆண்டின் 17 ஆம் இலக்க.இலங்கை மின்சார சபைச் சட்டம்

57 ஆம் பிரிவின் கீழான கட்டளை

1969 ஆம் ஆண்டின் 17 ஆம் இலக்க, இலங்கை மின்சார சபைச் சட்டத்தின் 57 ஆம் பிரிவின் கீழான கட்டளை மூலம் எனக்கு அளிக்கப்பட்ட அதிகாரத்தின் பிரகாரம், மின்வலு மற்றும் மீள்புத்தாக்க சக்தி அமைச்சர் ரஞ்சித் சியம்பலாபிட்டிய ஆகிய நான், கீழே விபரிக்கப்பட்ட இலங்கை மின்சார சபைக்கு தேவையான உத்தேச நிலங்களை சுவீகரிப்பதற்கான உத்தரவை அங்கீகரிக்கின்றேன்.

ரஞ்சித் சியம்பலாபிட்டிய,
மின்வலு மற்றும் மீள்புத்தாக்க சக்தி அமைச்சர்.

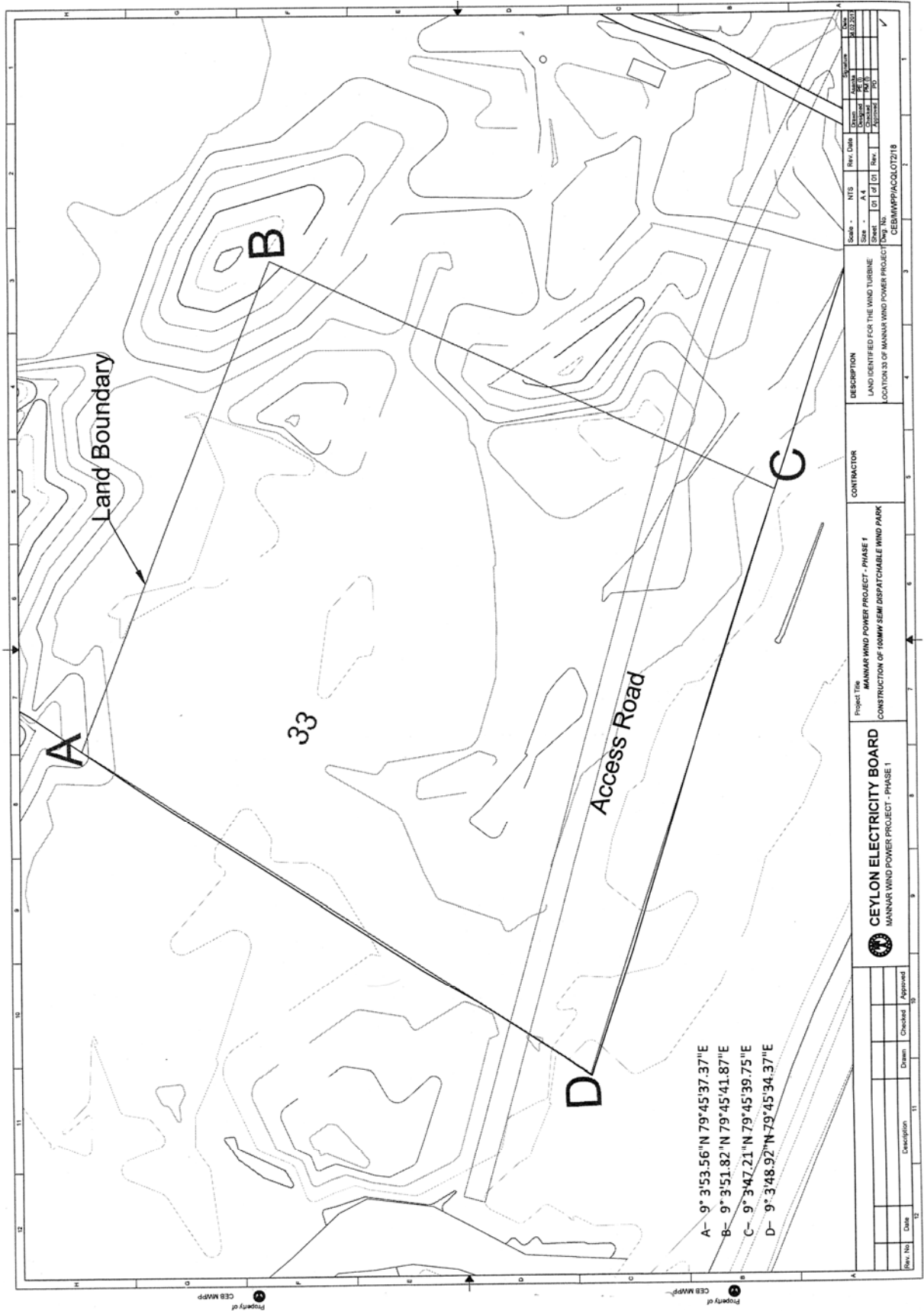
2017, மார்ச் 13.

அட்டவணை

இந்த நிலமானது கீளியன் குடியிருப்பு கிராமம், கிராம அலுவலர் பிரிவு துள்ளுக் குடியிருப்பு, பிரதேச செயலக பிரிவு மன்னார், மன்னார் மேற்கு பற்று, மன்னார் கோரளை, மன்னார் நிர்வாக மாவட்டம், வட மாகாணம், இலங்கையில் அமைந்துள்ள 2.5642 ஹெக்டேயார் ஆகும். இலங்கை மின்சார சபையினால் 2017.02.08 ஆந் திகதி வரையப்பட்ட வரைபட இல. CEB/MWPP/ACQLOT2/18 இல் குறிப்பில் இலக்கம் A (9°3'53.56"N 79°45'37.37"E), B (9°3'51.82"N 79°45'41.87"E), C (9°3'47.21"N 79°45'39.75"E), D (9°3'48.92"N 79°45'34.37"E) இனால் குறிக்கப்பட்டுள்ள இடமானது பின்வரும் நிலங்களால் சூழப்பட்டுள்ளது :-

வடக்கு : மேற்குறிப்பிட்ட மிகுதி நிலம்
கிழக்கு : மேற்குறிப்பிட்ட மிகுதி நிலம்
தெற்கு : 80 மீற்றர் கடல் இட ஒதுக்கீடு
மேற்கு : உரிமைகோரியோர் மன்னார் பிஷப்
உரிமைகோரல் : கே டி ஜி குளோபல், இல. 124, மாஜா அவனியு, கொழும்பு -06.

36A I වැනි කොටස : (I) වැනි ඡේදය - ශ්‍රී ලංකා ප්‍රජාතාන්ත්‍රික සමාජවාදී ජනරජයේ අති විශේෂ ගැසට් පත්‍රය - 2017.03.16
 පகுති I : தொகுதி (I) - இலங்கைச் சனநாயக சோசலிசக் குடியரசு வர்த்தமானப் பத்திரிகை - அதி விசேஷமானது - 2017.03.16



1969 ஆம் ஆண்டின் 17 ஆம் இலக்க.இலங்கை மின்சார சபைச் சட்டம்

57 ஆம் பிரிவின் கீழான கட்டளை

1969 ஆம் ஆண்டின் 17 ஆம் இலக்க, இலங்கை மின்சார சபைச் சட்டத்தின் 57 ஆம் பிரிவின் கீழான கட்டளை மூலம் எனக்கு அளிக்கப்பட்ட அதிகாரத்தின் பிரகாரம், மின்வலு மற்றும் மீள்புத்தாக்க சக்தி அமைச்சர் ரஞ்சித் சியம்பலாபிட்டிய ஆகிய நான், கீழே விபரிக்கப்பட்ட இலங்கை மின்சார சபைக்கு தேவையான உத்தேச நிலங்களை சுவீகரிப்பதற்கான உத்தரவை அங்கீகரிக்கின்றேன்.

ரஞ்சித் சியம்பலாபிட்டிய,
மின்வலு மற்றும் மீள்புத்தாக்க சக்தி அமைச்சர்.

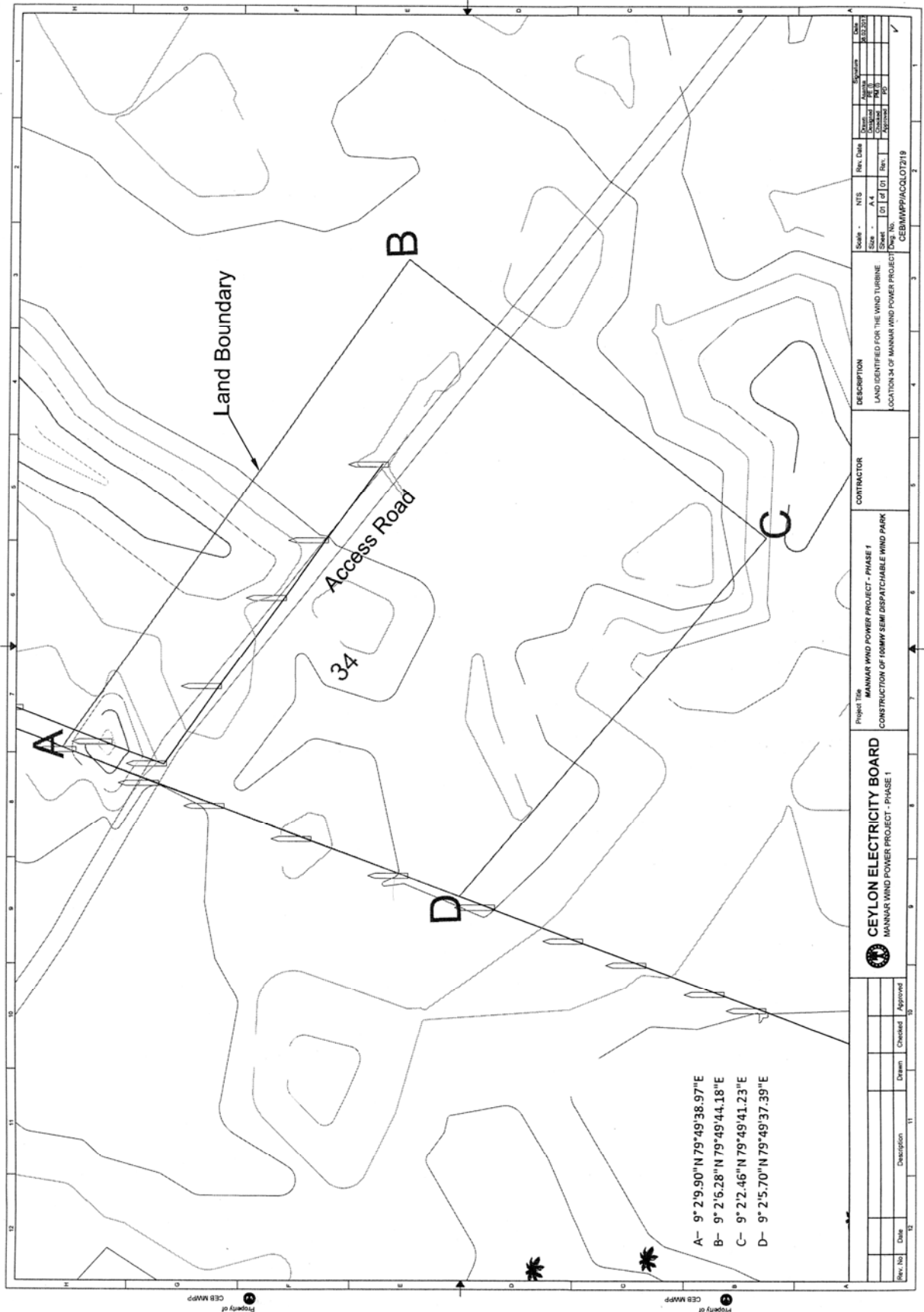
2017, மார்ச் 13.

அட்டவணை

இந்த நிலமானது உவரி கிராமம், கிராம அலுவலர் பிரிவு ஓலைத்தொடுவாய், பிரதேச செயலக பிரிவு மன்னார், மன்னார் மேற்கு பற்று, மன்னார் கோரளை, மன்னார் நிர்வாக மாவட்டம், வட மாகாணம், இலங்கையில் அமைந்துள்ள 2.4323 ஹெக்டேயார் ஆகும். இலங்கை மின்சார சபையினால் 2017.02.08 ஆந் திகதி வரையப்பட்ட வரைபட இல. CEB/MWPP/ACQLOT2/19 இல் குறிப்பில் இலக்கம் A (9°2'9.90"N 79°49'38.97"E), B (9°2'6.28"N 79°49'44.18"E), C (9°2'2.46"N 79°49'41.23"E), D (9°2'5.70"N 79°49'37.39"E) இனால் குறிக்கப்பட்டுள்ள இடமானது பின்வரும் நிலங்களால் சூழப்பட்டுள்ளது :-

வடக்கு : மேற்குறிப்பிட்ட மிகுதி நிலம்
கிழக்கு : மேற்குறிப்பிட்ட மிகுதி நிலம்
தெற்கு : மேற்குறிப்பிட்ட மிகுதி நிலம்
மேற்கு : உரிமைகோரியோர் செலான் பிஸ்னஸ்(பிறைவேட்) லிமிட்டெட்
உரிமைகோரல் : உரிமையாளர் தெரியாது.

38A I වැනි කොටස : (I) වැනි ඡේදය - ශ්‍රී ලංකා ප්‍රජාතාන්ත්‍රික සමාජවාදී ජනරජයේ අති විශේෂ ගැසට් පත්‍රය - 2017.03.16
 පகுති I : தொகுதி (I) - இலங்கைச் சனநாயக சோசலிசக் குடியரசு வர்த்தமானப் பத்திரிகை - அதி விசேஷமானது - 2017.03.16



1969 ஆம் ஆண்டின் 17 ஆம் இலக்க.இலங்கை மின்சார சபைச் சட்டம்

57 ஆம் பிரிவின் கீழான கட்டளை

1969 ஆம் ஆண்டின் 17 ஆம் இலக்க, இலங்கை மின்சார சபைச் சட்டத்தின் 57 ஆம் பிரிவின் கீழான கட்டளை மூலம் எனக்கு அளிக்கப்பட்ட அதிகாரத்தின் பிரகாரம், மின்வலு மற்றும் மீள்புத்தாக்க சக்தி அமைச்சர் ரஞ்சித் சியம்பலாபிட்டிய ஆகிய நான், கீழே விபரிக்கப்பட்ட இலங்கை மின்சார சபைக்கு தேவையான உத்தேச நிலங்களை சுவீகரிப்பதற்கான உத்தரவை அங்கீகரிக்கின்றேன்.

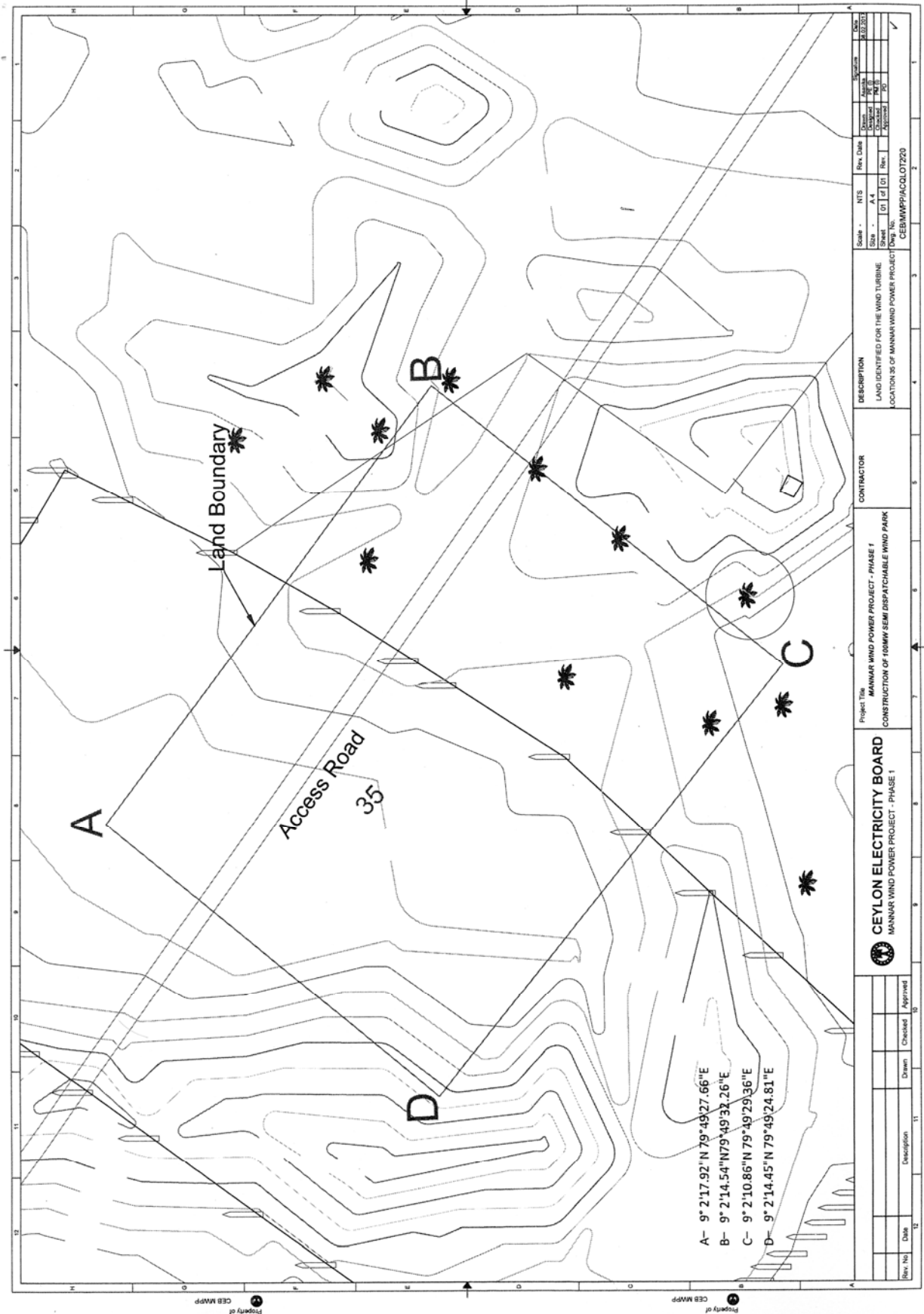
ரஞ்சித் சியம்பலாபிட்டிய,
மின்வலு மற்றும் மீள்புத்தாக்க சக்தி அமைச்சர்.

2017, மார்ச் 13.

அட்டவணை

இந்த நிலமானது உவரி கிராமம், கிராம அலுவலர் பிரிவு ஓலைத்தொடுவாய், பிரதேச செயலக பிரிவு மன்னார், மன்னார் மேற்கு பற்று, மன்னார் கோரளை, மன்னார் நிர்வாக மாவட்டம், வட மாகாணம், இலங்கையில் அமைந்துள்ள 2.4765 ஹெக்டேயார் ஆகும். இலங்கை மின்சார சபையினால் 2017.02.08 ஆந் திகதி வரையப்பட்ட வரைபட இல. CEB/MWPP/ACQLOT2/20 இல் குறிப்பில் இலக்கம் A (9°2'17.92"N 79°49'27.66"E), B (9°2'14.54"N 79°49'32.26"E), C (9°2'10.86"N 79°49'29.36"E), D (9°2'14.45"N 79°49'24.81"E) இனால் குறிக்கப்பட்டுள்ள இடமானது பின்வரும் நிலங்களால் சூழப்பட்டுள்ளது :-

வடக்கு : மேற்குறிப்பிட்ட மிகுதி நிலம்
கிழக்கு : மேற்குறிப்பிட்ட மிகுதி நிலம்
தெற்கு : மேற்குறிப்பிட்ட மிகுதி நிலம்
மேற்கு : மேற்குறிப்பிட்ட மிகுதி நிலம்
உரிமைகோரல் : செலான் பிஸ்னஸ் (பிறைவேட்) லிமிட்டெட், இல.10/18, லேக் டிரைவ், கொழும்பு -08.



1969 ஆம் ஆண்டின் 17 ஆம் இலக்க.இலங்கை மின்சார சபைச் சட்டம்

57 ஆம் பிரிவின் கீழான கட்டளை

1969 ஆம் ஆண்டின் 17 ஆம் இலக்க, இலங்கை மின்சார சபைச் சட்டத்தின் 57 ஆம் பிரிவின் கீழான கட்டளை மூலம் எனக்கு அளிக்கப்பட்ட அதிகாரத்தின் பிரகாரம், மின்வலு மற்றும் மீள்புத்தாக்க சக்தி அமைச்சர் ரஞ்சித் சியம்பலாபிட்டிய ஆகிய நான், கீழே விபரிக்கப்பட்ட இலங்கை மின்சார சபைக்கு தேவையான உத்தேச நிலங்களை சுவீகரிப்பதற்கான உத்தரவை அங்கீகரிக்கின்றேன்.

ரஞ்சித் சியம்பலாபிட்டிய,
மின்வலு மற்றும் மீள்புத்தாக்க சக்தி அமைச்சர்.

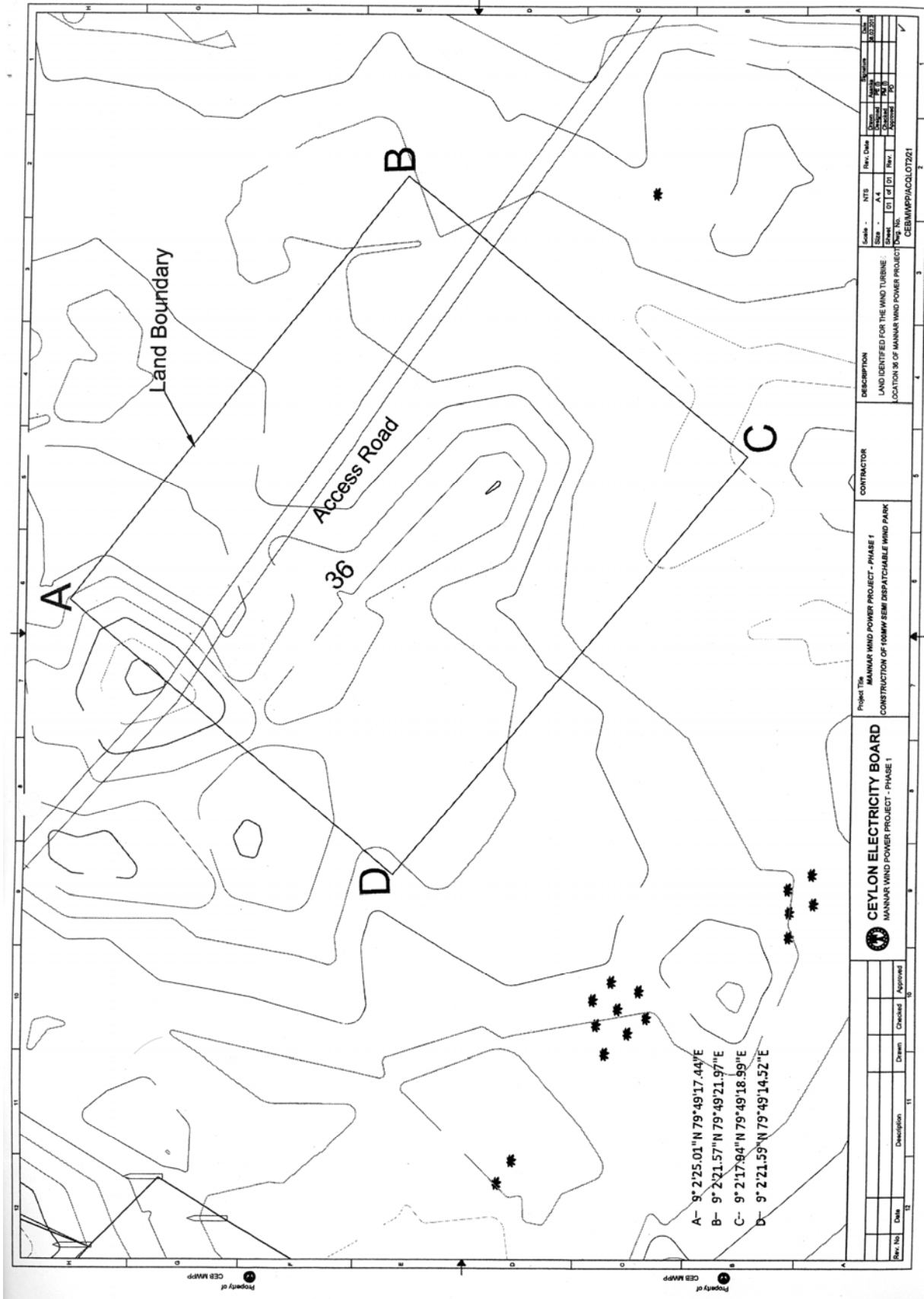
2017, மாச்ச 13.

அட்டவணை

இந்த நிலமானது உவரி கிராமம், கிராம அலுவலர் பிரிவு ஓலைத்தொடுவாய், பிரதேச செயலகப் பிரிவு மன்னார், மன்னார் மேற்கு பற்று, மன்னார் கோரளை, மன்னார் நிர்வாக மாவட்டம், வட மாகாணம், இலங்கையில் அமைந்துள்ள 2.4765 ஹெக்டேயார் ஆகும். இலங்கை மின்சார சபையினால் 2017.02.08 ஆந் திகதி வரையப்பட்ட வரைபட இல. CEB/MWPP/ACQLOT2/21 இல் குறிப்பில் இலக்கம் A (9°2'25.01"N 79°49'17.44"E), B (9°2'21.57"N 79°49'21.97"E), C (9°2'17.94"N 79°49'18.99"E), D (9°2'21.59"N 79°49'14.52"E) இனால் குறிக்கப்பட்டுள்ள இடமானது பின்வரும் நிலங்களால் சூழப்பட்டுள்ளது :-

வடக்கு : மேற்குறிப்பிட்ட மிகுதி நிலம்
கிழக்கு : மேற்குறிப்பிட்ட மிகுதி நிலம்
தெற்கு : மேற்குறிப்பிட்ட மிகுதி நிலம்
மேற்கு : மேற்குறிப்பிட்ட மிகுதி நிலம்
உரிமைகோரல் : செலான் பிஸ்னஸ் (பிறைவேட்) லிமிட்டெட், இல.10/18, லேக் டிரைவ், கொழும்பு -08.

42A I වැනි කොටස : (I) වැනි ඡේදය - ශ්‍රී ලංකා ප්‍රජාතාන්ත්‍රික සමාජවාදී ජනරජයේ අති විශේෂ ගැසට් පත්‍රය - 2017.03.16
 පகுති I : தொகுதி (I) - இலங்கைச் சனநாயக சோசலிசக் குடியரசு வர்த்தமானப் பத்திரிகை - அதி விசேஷமானது - 2017.03.16



1969 ஆம் ஆண்டின் 17 ஆம் இலக்க.இலங்கை மின்சார சபைச் சட்டம்

57 ஆம் பிரிவின் கீழான கட்டளை

1969 ஆம் ஆண்டின் 17 ஆம் இலக்க, இலங்கை மின்சார சபைச் சட்டத்தின் 57 ஆம் பிரிவின் கீழான கட்டளை மூலம் எனக்கு அளிக்கப்பட்ட அதிகாரத்தின் பிரகாரம், மின்வலு மற்றும் மீள்புத்தாக்க சக்தி அமைச்சர் ரஞ்சித் சியம்பலாபிட்டிய ஆகிய நான், கீழே விபரிக்கப்பட்ட இலங்கை மின்சார சபைக்கு தேவையான உத்தேச நிலங்களை சுவீகரிப்பதற்கான உத்தரவை அங்கீகரிக்கின்றேன்.

ரஞ்சித் சியம்பலாபிட்டிய,
மின்வலு மற்றும் மீள்புத்தாக்க சக்தி அமைச்சர்.

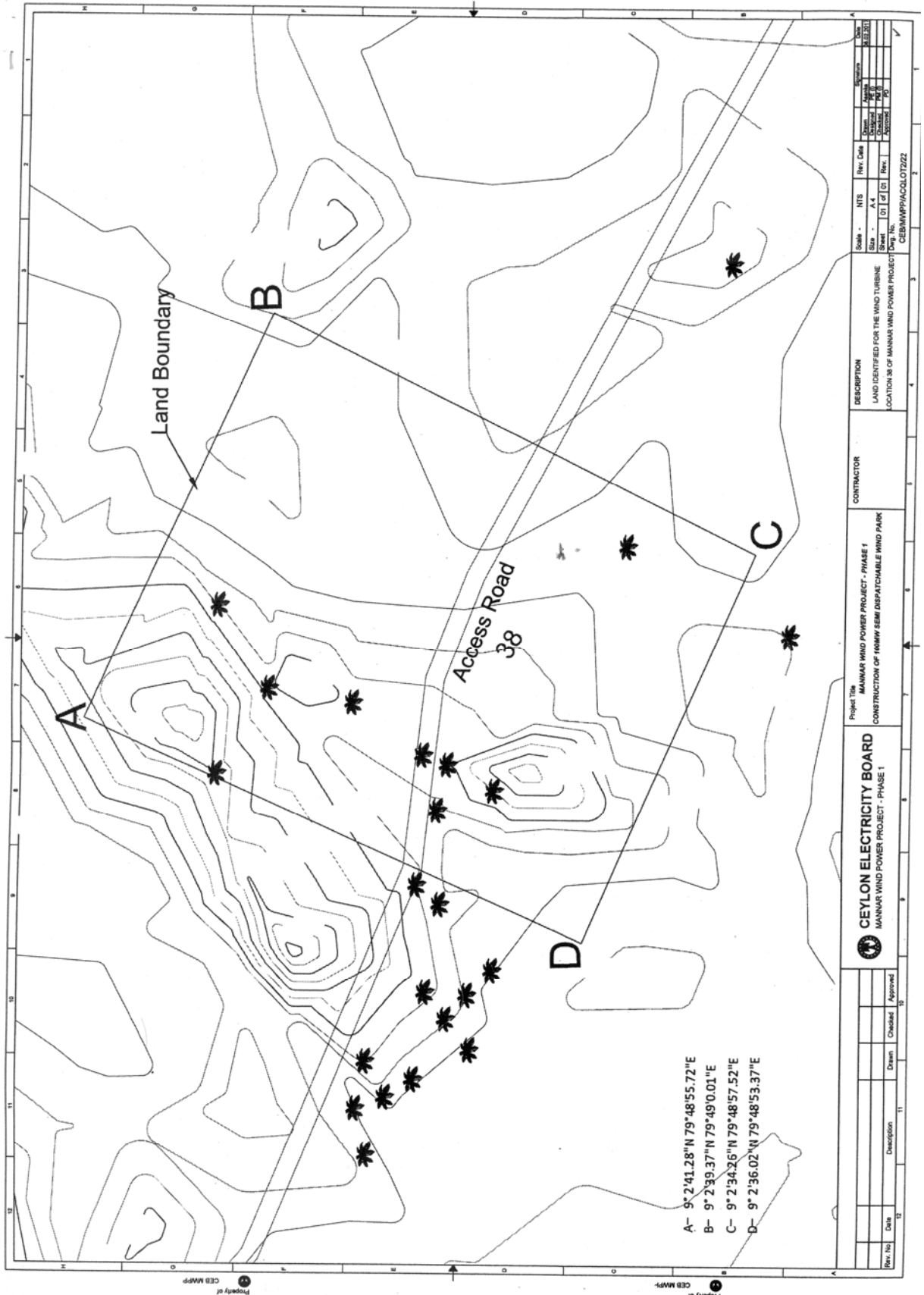
2017, மாச்ச 13.

அட்டவணை

இந்த நிலமானது கருப்பன் குடியிருப்பு கிராமம், கிராம அலுவலர் பிரிவு ஓலைத்தொடுவாய், பிரதேச செயலகப் பிரிவு மன்னார், மன்னார் மேற்கு பற்று, மன்னார் கோரளை, மன்னார் நிர்வாக மாவட்டம், வட மாகாணம், இலங்கையில் அமைந்துள்ள 2.4765 ஹெக்டெயர் ஆகும். இலங்கை மின்சார சபையினால் 2017.02.08 ஆந் திகதி வரையப்பட்ட வரைபட இல. CEB/MWPP/ACQLOT2/22 இல் குறிப்பில் இலக்கம் A (9°2'41.28"N 79°48'55.72"E), B (9°2'39.37"N 79°49'0.01"E), C (9°2'34.26"N 79°48'57.52"E), D (9°2'36.02"N 79°48'53.37"E) இனால் குறிக்கப்பட்டுள்ள இடமானது பின்வரும் நிலங்களால் சூழப்பட்டுள்ளது :-

வடக்கு : மேற்குறிப்பிட்ட மிகுதி நிலம்
கிழக்கு : மேற்குறிப்பிட்ட மிகுதி நிலம்
தெற்கு : மேற்குறிப்பிட்ட மிகுதி நிலம்
மேற்கு : உரிமைகோரியோர் களுத்தோட்ட கோட்டல்ஸ் (பிறைவேட்) லிமிட்டெட் மற்றும் மேற்குறிப்பிட்ட மிகுதி நிலம்
உரிமைகோரல் : திரு. எம். ஏ. மீரான்முஹ்தீன் புதுக்குடியிருப்பு, மன்னார்.

44A I වැනි කොටස : (I) වැනි ඡේදය - ශ්‍රී ලංකා ප්‍රජාතාන්ත්‍රික සමාජවාදී ජනරජයේ අති විශේෂ ගැසට් පත්‍රය - 2017.03.16
 පகுති I : தொகுதி (I) - இலங்கைச் சனநாயக சோசலிசக் குடியரசு வர்த்தமானப் பத்திரிகை - அதி விசேஷமானது - 2017.03.16



1969 ஆம் ஆண்டின் 17 ஆம் இலக்க.இலங்கை மின்சார சபைச் சட்டம்

57 ஆம் பிரிவின் கீழான கட்டளை

1969 ஆம் ஆண்டின் 17 ஆம் இலக்க, இலங்கை மின்சார சபைச் சட்டத்தின் 57 ஆம் பிரிவின் கீழான கட்டளை மூலம் எனக்கு அளிக்கப்பட்ட அதிகாரத்தின் பிரகாரம், மின்வலு மற்றும் மீள்புத்தாக்க சக்தி அமைச்சர் ரஞ்சித் சியம்பலாபிட்டிய ஆகிய நான், கீழே விபரிக்கப்பட்ட இலங்கை மின்சார சபைக்கு தேவையான உத்தேச நிலங்களை சுவீகரிப்பதற்கான உத்தரவை அங்கீகரிக்கின்றேன்.

ரஞ்சித் சியம்பலாபிட்டிய,
மின்வலு மற்றும் மீள்புத்தாக்க சக்தி அமைச்சர்.

2017, மார்ச் 13.

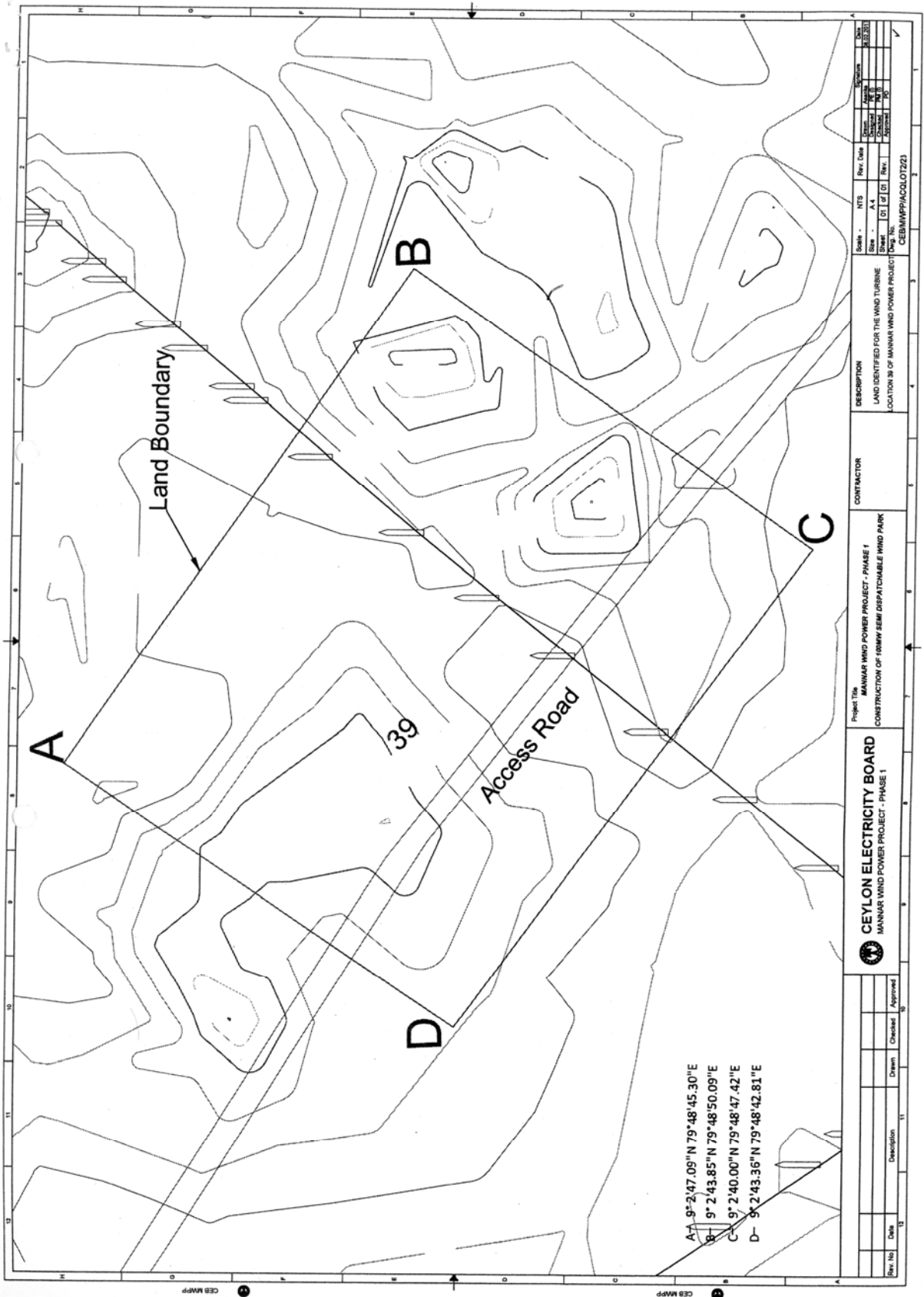
அட்டவணை

இந்த நிலமானது வாயடிப்பண்ணை கிராமம், கிராம அலுவலர் பிரிவு பேசாலை தெற்கு, பிரதேச செயலகப் பிரிவு மன்னார், மன்னார் மேற்கு பற்று, மன்னார் கோரளை, மன்னார் நிர்வாக மாவட்டம், வட மாகாணம், இலங்கையில் அமைந்துள்ள 2.4765 ஹெக்டேயர் ஆகும். இலங்கை மின்சார சபையினால் 2017.02.08 ஆந் திகதி வரையப்பட்ட வரைபட இல. CEB/MWPP/ACQLOT2/23 இல் குறிப்பில் இலக்கம் A (9°2'47.09"N 79°48'45.30"E) , B (9°2'43.85"N 79°48'50.09"E), C (9°2'40.00"N 79°48'47.42"E), D (9°2'43.36"N 79°48'42.81"E) இனால் குறிக்கப்பட்டுள்ள இடமானது பின்வரும் நிலங்களால் சூழப்பட்டுள்ளது :-

வடக்கு : மேற்குறிப்பிட்ட மிகுதி நிலம்
கிழக்கு : மேற்குறிப்பிட்ட மிகுதி நிலம்
தெற்கு : மேற்குறிப்பிட்ட மிகுதி நிலம்
மேற்கு : மேற்குறிப்பிட்ட மிகுதி நிலம்

உரிமைகோரல் : களுத்தோட்ட கோட்டல்ஸ் (பிறைவேட்) லிமிட்டெட், இல. 49, ஹட்சன் வீதி, கொழும்பு -03.

46A I වැනි කොටස : (I) වැනි ඡේදය - ශ්‍රී ලංකා ප්‍රජාතාන්ත්‍රික සමාජවාදී ජනරජයේ අති විශේෂ ගැසට් පත්‍රය - 2017.03.16
 පகுති I : தொகுதி (I) - இலங்கைச் சனநாயக சோசலிசக் குடியரசு வர்த்தமானப் பத்திரிகை - அதி விசேஷமானது - 2017.03.16



1969 ஆம் ஆண்டின் 17 ஆம் இலக்க.இலங்கை மின்சார சபைச் சட்டம்

57 ஆம் பிரிவின் கீழான கட்டளை

1969 ஆம் ஆண்டின் 17 ஆம் இலக்க, இலங்கை மின்சார சபைச் சட்டத்தின் 57 ஆம் பிரிவின் கீழான கட்டளை மூலம் எனக்கு அளிக்கப்பட்ட அதிகாரத்தின் பிரகாரம், மின்வலு மற்றும் மீள்புத்தாக்க சக்தி அமைச்சர் ரஞ்சித் சியம்பலாபிட்டிய ஆகிய நான், கீழே விபரிக்கப்பட்ட இலங்கை மின்சார சபைக்கு தேவையான உத்தேச நிலங்களை சுவீகரிப்பதற்கான உத்தரவை அங்கீகரிக்கின்றேன்.

ரஞ்சித் சியம்பலாபிட்டிய,
மின்வலு மற்றும் மீள்புத்தாக்க சக்தி அமைச்சர்.

2017, மார்ச் 13.

அட்டவணை

இந்த நிலமானது உவரி, கருப்பன் குடியிருப்பு, வாயடிப்பண்ணை மற்றும் ஓலைத்தொடுவாய் கிராமங்கள், கிராம அலுவலர் பிரிவுகள் ஓலைத்தொடுவாய் மற்றும் பேசாலை தெற்கு, பிரதேச செயலக பிரிவு மன்னார், மன்னார் மேற்கு பற்று, மன்னார் கோரளை, மன்னார் நிர்வாக மாவட்டம், வட மாகாணம், இலங்கையில் அமைந்துள்ள 4.8000 ஹெக்டேயர் ஆகும். இலங்கை மின்சார சபையினால் 2017.02.08 ஆந் திகதி வரையப்பட்ட வரைபட இல. CEB/MWPP/ACQLOT2/24 இல் குறிப்பில் இலக்கம் A (9°2'55.49"N 79°48'26.01"E), B (9°2'39.72"N 79°48'49.99"E), C (9°2'30.69"N 79°49'9.06"E), D (9°2'10.06"N 79°49'37.08"E), E (9°1'42.08"N 79°50'15.53"E), F (9°1'41.80"N 79°50'15.34"E), G (9°2'9.75"N 79°49'36.94"E), H (9°2'23.81"N 79°49'16.31"E), I (9°2'39.46"N 79°48'49.77"E), J (9°2'55.07"N 79°48'25.64"E) இனால் குறிக்கப்பட்டுள்ள இடமானது பின்வரும் நிலங்களால் சூழப்பட்டுள்ளது :-

வடக்கு : மேற்குறிப்பிட்ட மிகுதி நிலம்
கிழக்கு : மேற்குறிப்பிட்ட மிகுதி நிலம்
தெற்கு : மேற்குறிப்பிட்ட மிகுதி நிலம்
மேற்கு : மேற்குறிப்பிட்ட மிகுதி நிலம்
உரிமைகோரல் : செலான் பிஸ்னஸ் (பிறைவேட்) லிமிட்டெட், இல.10/18, லேக் டிரைவ், கொழும்பு -08,
களுத்தோட்ட கோட்டல்ஸ் (பிறைவேட்) லிமிட்டெட், இல. 49, ஹட்சன் வீதி, கொழும்பு -03,
திரு. எம். ஏ. மீரான் முஹதீன் புதுக்குடியிருப்பு, மன்னார்,
மற்றும் தெரியாத உரிமையாளர்கள்.

