

# Ceylon Government Gazette

Published by Authority.

No. 5,600—FRIDAY, FEBRUARY 10, 1899.

PART I.—General: Minutes, Proclamations, Appointments, and General Government Notifications.  
PART II.—Legal and Judicial.

PART III.—Provincial Administration.  
PART IV.—Marine and Mercantile.  
PART V.—Municipal and Local.

Separate paging is given to each Part in order that it may be filed separately.

## Part III. — Provincial Administration.

	PAGE		PAGE
<b>Land Sales :-</b>		Land Acquisition Notices ...	...
Western Province ...	93	Land Resumption Notices...	...
Central Province ...	105	Notices under Ordinance No 1 of 1897	107
Northern Province ...	...	Abstracts of Season Reports...	...
Southern Province ...	86	Notices under "The Forest Ordinance"	...
Eastern Province ...	...	Sales of Arrack, Opium, and Toll Rents	...
North-Western Province ...	106	Miscellaneous Provincial and District Notices :-	...
North-Central Province ...	...	Sales of Salt and Timber	112
Province of Uva ...	106	Notifications of Close Seasons, Infected Areas, &c.	113
Province of Sabaragamuwa ...	...	Specification under "The Irrigation Ordinance"	...

## LAND SALES IN THE WESTERN PROVINCE.

No. 1,611, w. p.

Colonial Secretary's Office,  
Colombo, January 24, 1899.

ON Tuesday, March 21, 1899, at noon, the Assistant Government Agent for the Kalutara District will put up to auction, at his office in Kalutara, the under-mentioned portions of Crown Land, on the terms authorized by Government.

Lot.	Name of Land.	Name of Claimant.	Description.	Extent.		Upset Price	
				A.	R.	per Acre.	
						Rs.	
Preliminary plan 10,623. Village—Hewessa.							
53	Alubogahawatta	H. Podia	Garden	0	2	0	30
54	Do.	do.	do.	0	2	20	100
55	Do.	do.	do.	1	0	25	30
Situating in Mahapattu south of Pasdun korale east.							
Preliminary plan 5,291. Village—Bopitiya.							
5326	Panakadukanda	Crown	Jungle	4	1	26	100
Preliminary plan 2,985. Village—Parawala.							
2270	Kanuketiyaowita	Crown	Owita	5	3	25	10
2271	Egodakumbura	M. P. Jasiya	Field	0	3	29	10
2273½	Kanuketiyakumbura	M. Poiya	do.	0	3	0	10
O 162	Delkandurekumbura	M. Liridiriya	do.	2	2	31	10
P 162	Delkanduremegodakumbura	M. Nachchia	do.	1	0	19	10
2279	Kumbariyagodakela	Crown	Owita	2	0	6	10
2282	Diyakituldeniya	do.	Low ground	6	2	2	10
2284	Mahawattadeniya Ihalakattiya	D. T. Jayanetti	Field	1	2	30	10
2290	Para-attadeniya	Crown	Owita	4	1	11	10

Situating in the Iddagoda pattu of Pasdun korale west.



No. 1,612, W. P.

Colonial Secretary's Office,  
Colombo, January 24, 1899.

ON Friday, March 24, 1899, at 12 noon, the Hon. the Government Agent for the Western Province will put up for sale or settlement, at his office in Colombo, the under-mentioned portions of Crown Land, on the terms authorized by Government.

Preliminary plan 9,333. Situation—Gangaboda pattu of Siyane korale.

Village—Hisella.

Lot.	Name of Land.	Name of Claimant.	Description.	Extent.		Upset Price per Acre. Rs.
				A.	R. P.	
2	Millagahakele	Crown	Low jungle	17	2 30	30
Village—Hisella and Kuttiwila.						
30	Dambukele	Crown	Young forest	35	1 0	30
40½	Muttettugodawatta	Kanathage Danchia	Old cocoanut garden	32	2 6	60
Village—Hisella.						
41	Kahatagahalanda	Incumbent, Kirigala Pansala	Cocoanuts 25 years old	1	2 18	30
42	Nugahawatta	Mananadurage Dulia	Cocoanuts 5 years old	1	3 17	20
43	Do.	Halellage Perissa and others	do.	0	1 20	20
44	Do.	do.	Old cocoanut garden	1	0 30	30
45	Mottawahena	Crown	Jungle	6	3 15	30
46	Bambugahalanda	Kattanchidewage Tegrissa	Cocoanuts 5 years old	1	2 34	20
47	Dangahakumbura	Karavitage Karanissa and others	Paddy field	0	2 9	40
48	Kekirideniyahena	Pallage Pila	Cocoanuts 5 years old	1	0 0	30
49	Kongahalanda	Karavitage Henda and others	do.	1	3 22	30
50	Welabodawatta	do.	Cocoanuts 10 years old	0	3 34	30
51	Kongahalanda	Karavitage Bastia and others	do.	1	0 28	30
52	Horagahawatta	Kanattadewage Issa	Cocoanuts 5 years old	3	0 15	25
53	Dalpothiyaddakumbura	Karavitage Bastia and others	Paddy field	26	1 0	40
54	Ihalawatta	Madawathadewage Binta and others	Cocoanuts 3 to 8 years old	1	2 9	25
55	Do.	do.	do.	0	2 36	30
56	Kelagahawatta	Kanathdewage Jeronisa and others	do.	0	1 0	30
57	Ihalawatta	Battuwange Alpaya and others	Cocoanuts 6 years old	0	2 23	30
58	Delgahawatta	Kanattage Salonchia	Cocoanuts 4 years old	0	2 34	30
59	Kekunagahawatta	Battuwange Allissa	Cocoanuts 6 years old	0	2 13	30
60	Do.	Battuwange Christina and others	Old cocoanut garden	8	3 35	40
61	Ambagahakumbura	Kanathage Danchia and others	Paddy field	8	2 24	40
62	Goikumbura	Halellage Perissa and others	do.	12	0 13	40
63	Imbulgahaowita	do.	Cocoanuts 20 years old	1	2 37	30
64	Kahatagahawatta	do.	Cocoanuts 5 years old	7	0 12	50
65	Alabalankanda	do.	do.	0	3 28	20
66	Gulanawatta	Maniangamage Allissa	Cocoanuts 4 years old	1	1 16	20
67	Do.	do.	Planted with yams	0	3 14	15
68	Do.	do.	Two cocoanuts trees 15 years old	0	2 27	20
69	Gulanawattadeniya	do.	Paddy field	0	0 33	20
71	Horagahawatta	Kanathadewage Issa	Cocoanuts 6 years old	6	2 2	25
72	Kekunagahawatta	Battuwange Alpaya and others	Cocoanuts 4 years old	0	2 32	20
73	Kelegahawatta	Kanathadewage Telenissa	Cocoanuts 4 to 10 years old	1	2 23	20
74	Kekunagahawatta	Battuwange Alpaya and others	Cocoanuts 12 years old	2	1 8	30
75	Tanipolgahawatta	Kanathadewage Julissa and others	Cocoanuts 5 years old	5	1 8	20
76	Do.	do.	Cocoanuts 26 years old	1	3 3	40
77	Polonowita	Mamonigamaduwege Sintha	Cocoanuts 50 years old	1	3 22	50
78	Do.	do.	Cocoanuts 5 years old	0	1 36	20
79	Do.	Mamonigamaduwege Baba Veda	Paddy field	5	0 16	40
80	Puwakgahaliyadda	Kanathage Isa and others	do.	0	1 39	40
81	Siyambalagahawatta	Kanathadewage Tegrissa	Old cocoanuts	6	0 0	30
82	Pelangahaliyadda	Kahangamage Amarissa	Paddy field	1	0 22	40
83	Millagahawatta	Kahangamage Thoma	Cocoanuts 6 years old	0	2 29	20

Further information respecting these lands may be obtained from the Surveyor-General, and respecting the conditions of sale from the Hon. the Government Agent, Western Province.

By His Excellency the Governor's command,

E. NOEL WALKER,  
Colonial Secretary.

C 1\*

No. 1,612, W. P.

වෂ් 1899 ක්වු ජනවාරි මස 24 වෙනි දින කොළඹ

මහසෙනෙවුගාරිජ්ජනනාත්තේ කන්තෝරුවේදිස.

බස්නාහිර දිසාවේ වංශාධිපති ආණ්ඩුවේ ඒජන්ත උත්තාත්තේ විසින් මෙහි පහත සඳහන්වන ආණ්ඩුව සන්තක ඉඩම් ආණ්ඩුවේ නියෝගවල ප්‍රකාරයට වෂ් 1899 ක්වු මාර්තු මස 24 වෙනි දිනට සිකුරුදු දවල් 12ට පමණ කොළඹ කවිවේරියේදී වෙන්දේසිකර විකුණනට නොහොත් නින්දකරදෙවට යෙදෙනවා ඇත.

සිතියම 9,333. ගම—හිස්ඇල්ල. පිහිටා තිබෙන්නේ සියනූකෝරලේ ගහබඩවත්තුවේ.

නො.	ඉඩමේ නම.	අයිතිකම කියන්නා.	අන්දම.	ගහත.	අක්කර සහ මිල.
				අ. රු. ප.	රු.
2.	මිල්ලගහකැලේ	ආණ්ඩුව	ලදකැලාව	17 2 30	30
		ගම—හිස්ඇල්ල සහ කුට්ටිවිල.			
30	දඹුකැලේ	ආණ්ඩුව	මුකලාන	35 1 0	30
40 1/2	මුත්තැව්වුගොඩවත්ත	කනත්තගේ දැන්වියා	පරණ වගාව	32 2 6	60
41	කහවගහලන්ද	කිරිගලපත්සල බාරකාරයෝ	කැලේ	1 2 18	30
42	නුගහවත්ත	මානානදුරගේ දලියා	අචිරුදු 5ක් පමණ වූ පොල්පැල	1 3 17	20
43	එම	ගල්ඇල්ලගේ පිරිසා සහ තවත්	එම	0 1 20	20
44	එම	එම	පරණ වගාව	1 0 30	30
45	මොච්චාගේන	ආණ්ඩුව	කැලේ	6 3 15	30
46	බම්බුගහලන්ද	කනත්තදේවගේ තේතිරිසා	අචිරුදු 5ක් පමණ වූ පොල්පැල	1 2 34	20
47	දත්තකකුඹුර	කරව්වගේ කරනිසා සහ කෙතේ	කුඹුර	0 2 9	40
48 +	කැකිරිදෙනියගේන	පල්ලගේ පිරි	අචිරුදු 5ක් පමණ වූ පොල්පැල	1 0 0	30
49	කෝන්ගහලන්ද	කරව්වගේ කෙත්ද සහ තවත්	එම	1 3 22	30
50	වැලබොඩවත්ත	එම	අචිරුදු 10ක් පමණ වූ පොල්පැල	0 3 34	30
51	කෝන්ගහලන්ද	කරව්වගේ බස්නියා සහ තවත්	එම	1 0 28	30
52	හොරගහවත්ත	කනත්තදේවගේ ඉසා	අචිරුදු 5ක් පමණ වූ පොල්පැල	3 0 15	25
53	දල්පොත්ලියද්දකුඹුර	කරව්වගේ බස්නියා සහ තවත්	කුඹුර	26 1 0	40
54	ඉහලවත්ත	මඩවත්තදේවගේ බස්නියා සහ තවත්	පොල් අචිරුදු 3ක් සිට 8ට	1 2 9	25
55	එම	එම	එම	0 2 36	30
56	කැලගහවත්ත	ක. පේරෝනිසා සහ තවත්	එම	0 1 0	30
57	ඉහලවත්ත	වතුචනගේ අල්පසා සහ තවත්	අචිරුදු 6යේ පොල්	0 2 23	30
58	දෙල්ගහවත්ත	කනත්තගේ සලොන්නියා	අචිරුදු 4යේ එම	0 2 34	30
59	කැකුනගහවත්ත	බිතුචනගේ අල්ලියා	අචිරුදු 6යේ එම	0 2 13	30
60	එම	එම ක්‍රිස්නියා සහ තවත්	පරණ වගාව	8 3 35	40
61	අභිගහකුඹුර	කනත්තගේ දැන්වියා සහ තවත්	කුඹුර	8 2 24	40
62	ගොඩකුඹුර	ගල්ඇල්ලගේ පිරිසා සහ තවත්	එම	12 0 13	40
63	ඉමුල්ගහබිව්ව	එම	පොල් අචිරුදු 20	1 2 37	30
64	කහවගහවත්ත	එම	එම 5	7 0 12	50
65	අලබලත්තන්ද	එම	එම 5	0 3 28	20
66	ඉලවත්ත	මානියත්තගේ අල්ලියා	එම 4	1 1 16	20
67	එම	එම	අල ගොඩකුන	0 3 14	15
68	එම	එම	පොල්ගස් 2යි, අචිරුදු 15	0 2 27	20
69	ඉලනදෙනිය	එම	කුඹුර	0 0 33	20
71	හොරගහවත්ත	කනත්තදේවගේ ඉසා	පොල් අචිරුදු 6	6 2 2	25
72	කැකුනගහවත්ත	බැතුචනගේ අල්පසා සහ තවත්	එම 4	0 2 32	20
73	කැලගහවත්ත	කනත්තදේවගේ තෙල්නියා	එම 4 හිට 10ට	1 2 23	20
74	කැකුනගහවත්ත	බිටුචනගේ අල්පසා සහ තවත්	එම 12	2 1 8	30
75	තනිපොල්ගහවත්ත	ක. ඊලියා සහ තවත්	එම 5	5 1 8	20
76	එම	එම	එම 26	1 3 3	40
77	පොලොංඔව්ව	මානියත්තගේදේවගේ සින්නා	එම 50	1 3 22	50
78	එම	එම	එම 5	0 1 36	20
79	එම	එම බබාවෙදු	කුඹුර	5 0 16	40
80	පුවත්තගලියද්ද	ක. ඉසා සහ තවත්	එම	0 1 39	40
81	සියඹලාගහවත්ත	ක. තේතිරිසා	පරණ වගාව	6 0 0	30
82	පැලවත්තලියද්ද	ක. අමාරිසා	කුඹුර	1 0 22	40
83	මිල්ලගහවත්ත	ක. නොමිමා	පොල් අචිරුදු 6	0 2 29	20

මෙම ඉඩම් ගැණ වැඩිදුර කාරණ සර්වේසර්ජනරුල්ලන්තාත්තේගෙන්ද, විකිනීමේ කොන්දේසි ගැණ බස්නාහිර පලාතේ වංශාධිපති ඒජන්ත උත්තාත්තේගෙන්ද දැනගත හැකිවේ.

ගරුකර ආණ්ඩුකාර උතුමානත්තේගෙන්ද ආඥාවලෙස,  
ඡ. නොඑල් වාසරු,  
මහසෙනෙවුගාරිජ්ජනනාත්තේගෙන්ද.

No. 1,613, W. P.

Colonial Secretary's Office,  
Colombo, January 23, 1899.

ON Tuesday, March 28, 1899, at 12 noon, the Hon. the Government Agent for the Western Province will put up for sale or settlement, at his office in Colombo, the under-mentioned portions of Crown Land, on the terms authorized by Government.

Lot.	Name of Land.	Name of Claimant.	Description.	Extent. A. R. P.	Upset Price per Acre. Rs.
Preliminary plan 4,819. Situation—Meda pattu of Hewagam korale. Village—Dambore.					
1903	Kahatagahalanda	Gamage <i>alias</i> Uduwage			
		Nicholas	Cocoanuts 10 to 16 years old	1 2 22	20
Preliminary plan 3,352. Situation—Meda pattu of Hewagam korale. Village—Angampitiya.					
6453	Wewagawakanatta	Crown	Encroached upon. Has a small boutique and planted with cocoanuts 2 to 8 years old	6 0 23	20
6454	Metiululanda	do.	do.	13 1 25	20
Preliminary plan 10,630. Situation—Palle pattu of Salpiti korale. Village—Pelenwatta.					
9156	Delgahalanda	Gamage Menikhamy	Planted with cinnamon	0 1 12	100
Preliminary plan 8,061. Situation—Palle pattu of Salpiti korale. Village—Tunbowila.					
R 446	Kahatagahalanda	Don Carolis	Garden trees 3 to 14 years	2 0 32	20
Preliminary plan 5,583. Situation—Palle pattu of Hewagam korale. Village—Hokandara.					
216	Millagahakumbura	Weragalage Mangris Appu	Field	0 1 38	50
Preliminary plan 2,277. Situation—Adikari pattu of Siyane korale. Village—Biyawila.					
P 776	Dawatagahawatta	R. Allis Appu and R. Nonohamy	Garden	3 0 10	20
Q 776	Do.	do.	do.	7 3 6	40
Preliminary plan 7,431. Situation—Gangaboda pattu of Siyane korale. Village—Diyawala.					
20	Kahatagahawatta	L. Karanis Appu	Deniya	0 2 35	20
146	Potuwwewa	Vitanage Juanis Vedarala	Paddy field	1 0 7	50

Further information respecting these lands may be obtained from the Surveyor-General, and respecting the conditions of sale from the Hon. the Government Agent, Western Province.

By His Excellency the Governor's command,  
E. NOEL WALKER,  
Colonial Secretary.

No. 1,613, W. P.

වර්ෂ 1899 ක්වූ ජනවාරි මස 28 වෙනි දින කොළඹ  
මහසෙනෙට්ස් උත්සාහයෙන් කන්තෝරුවේදීය.

විකුණාහිමි දිසානේ වංසාධිපති ආණ්ඩුවේ ඒජන්ත උත්සාහයෙන් විසින් මෙහි පහත සඳහන් වෙත ආණ්ඩුව සහ කක ඉඩම් ආණ්ඩුවේ නියෝගවල ප්‍රකාරයට වර්ෂ 1899 ක්වූ මාර්තු මස 28 වෙනි දින වූ අහඹු ලාභ 12ට කොළඹ කවිවේරියේදී වෙන්දේසි කර විකුණුවට යෙදෙනවා ඇත.

නො.	ඉඩමේ නම.	අයිතිකරු කියන්නා.	අන්දම.	මහත. අ. ර. ප.	අක්කර යක මිල. රු.
1903	කහවගහලන්ද	ගමගේ නොහොත් උඩු වගේ නිකුල්ස්	අවුරුදු 10 හිට 16යේ පොල්	1 2 22	20
සිතියම 4,819. සේවාගම්කෝරලේ මැදපත්තුවේ. ගම—දඹේරේ.					
6453	වැවගාවකන්න	ආණ්ඩුව	පුත්තකඩකක් නිමේ	6 0 23	20
6454	මැවිමළුන්ද	එම	අවුරුදු 2 හිට 8 පොල්	13 1 25	20
සිතියම 10,630. සල්පිටිකෝරලේ පල්ලේපත්තුව. ගම—පෙලෙන්වත්ත.					
9156	දෙල්ගහලන්ද	ගමගේ මැතික්ක.ම	කුරුදු	0 1 12	100
සිතියම 8,061. ගම—තුන්බෝවිල.					
R 446	කහවගහලන්ද	දෙව් කරෝලිස්	වත්ත, අවුරුදු 3 හිට 14කස්	2 0 32	20
සිතියම 5,583. සේවාගම්කෝරලේ පල්ලේපත්තුව. ගම—හෝකන්දර.					
216	මල්ලගහකුඹුර	වේරගලගේ මන්තිරිස්	කුඹුර	0 1 38	50
සිතියම 2,277. සියනැකෝරලේ අදිකාරිපත්තුව. ගම—බියවිල.					
P 776	දවවගහවත්ත	අල්ලිස්අල්ලිස් සහ නෝනො	වත්ත	3 0 10	20
ගම—බියවිල.					
Q 776	එම	එම	එම	7 3 6	40
සිතියම 7,431. සියනැකෝරලේ ගහබොඩපත්තුව. ගම—දියවල.					
20	කහවගහවත්ත	කරනිස්අල්ලිස්	දෙනිය	0 2 35	20
146	පොතුබේවල	විතානගේ ප්‍රවානිස් වෙද	කුඹුර	1 0 7	50
රල					

මෙම ඉඩම් ගැන වැඩිදුර කාරණා සර්වේසර්ජන් උත්සාහයෙන්ගෙන්ද, විකිනීමේ කොන්දේසි ගැන කාරණා වංසාධිපති ආණ්ඩුවේ ඒජන්ත උත්සාහයෙන්ද දැනගන්නට පුළුවන.

හරුහර ආණ්ඩුකාර උතුමානවත්තගේගෙන් ආඥාව ලෙස,  
ජ. නොඵල් වාකර,  
මහසෙනෙට්ස් මහ.

No. 1,614, W. P.

Colonial Secretary's Office,  
Colombo, January 28, 1899.

ON Tuesday, March 28, 1899, at 12 noon, the Hon. the Government Agent for the Western Province will put up for sale or settlement, at his office in Colombo, the under-mentioned portions of Crown Land, on the terms authorized by Government.

Twenty-seven allotments of land situated in the Negombo District of the Western Province.

Lot.	Village.	Name of Land.	Description.	Upset Price			
				Extent.	per Acre	Rs.	
				A.	R.	P.	
Preliminary plan 5,072.							
4278½	Wankepamulla	Minipittaniyawatta	Garden	0	3	30	25
C 196	Watinapaha	Bulugahakumbura	Field and pillewa	3	0	32	15
E 199	Horampella	Delgahawatta or Keraminiyakele	Garden	1	0	9	200
G 199	Do.	Midellagahakotuwa	do.	0	1	31	200
K 199	Do.	Migahawatta	do.	1	1	24	200
M 199	Do.	Delgahawatta	do.	2	0	21	200
N 200	Do.	Galakumburapillewa	do.	1	0	0	150
Preliminary plan 588.							
K 206	Bombugammana	Wewakumburapillewa	Pillewa	0	2	32	15
Preliminary plan 312.							
S 83	Horampella	Kongahalanda	Old garden	4	1	16	—
Preliminary plan 40.							
375½	Welhena	Minipittaniyawatta	Garden	0	1	3	46
Preliminary plan 9,267.							
8087	Kepungoda	Murukuwadalupota	Garden	0	2	38	150
Preliminary plan 5,594.							
L 301	Nilpanagoda	Kosgahawatta alias Millagahawatta	Garden	3	1	21	200
The above lands are situated in the Alutkuru korale north.							
Preliminary plan 9,956.							
55	Balatowa	Dammunugahawatta	Cocoanut	0	1	6	45
61	Do.	Ketakelegahawatta	do.	0	0	33	50
62	Do.	do.	do.	0	0	15	50
64	Do.	Bogahawatta	do.	2	0	34	80
101	Kebellawita	Tembiligahawatta	Old garden	0	2	3	—
102	Do.	Tembiligahakumbura	do.	1	0	24	—
103	Do.	Tembiligahawatta	do.	2	0	14	—
Preliminary plan 8,934.							
P 519	Halpe	Halpewelawatta	Cocoanut	2	3	22	150
S 519	Do.	Hingurukele or Halpewelawatta	do.	1	2	15	150
W 519	Do.	Dummaladeniyawatta	do.	2	0	6	200
X 519	Do.	do.	do.	2	3	0	200
Y 519	Do.	do.	do.	0	0	24	200
Z 519	Do.	do.	Owita	1	0	19	12
A 520	Do.	Tiriwanekele	do.	0	1	12	20

The above lands are situated in the Hapitigam korale.

Further particulars regarding these lands may be had from the Surveyor-General, and respecting the conditions of sale from the Hon. the Government Agent of the Western Province.

By His Excellency the Governor's command,

E. NOEL WALKER,  
Colonial Secretary.

No. 1,614, W. P.

වර්ෂ 1899 ක්වූ ජනවාරි මස 28 වෙනි දින කොළඹ

මහසෙනෙවරිපුත්තනායකයන්ගේ කන්තෝරුවේදීය.

ජනාභිමතයෙන් මහාධිපති ආණ්ඩුවේ ඵ්ජනපුත්තනායකයන්ගේ විසින් මෙහි පහත සඳහන්වන ආණ්ඩුව සත්කම ඉඩම් ආණ්ඩුවේ නියෝගවල ප්‍රකාරයට වර්ෂ 1899 ක්වූ මාර්තු මස 28 වෙනි දින වූ අභ්‍යන්තර දවල් 12ට පමණ කොළඹ කවිවෙරියේදී වෙන්දේසිකර විකුණනට නොහොත් නිවැරදි දෙවට හෙදෙහවා ඇත.

මහජනාභිමතයෙන් මහවු පලාතේ පිහිටා තිබෙන බිම්කැබලි 27ක්.

සිතියම 5,072. ගම—වත්කැපුල්ල.

කො.	ඉඩමේ නම.	අයිතිකරු කියන්නා.	අන්දම.	මහස. අ. රු. ප.	අක්කර සක මිල. රු.
4278½	මිනිපිට්ටකියවත්ත	සමර	වත්ත	0 3 30	25
C 196	බුපුහකකුමුර	මෑ නැඹිලියා	කුමුර සහ පිල්ලාව	3 0 32	15
ගම—තෙරැම්පුල්ල.					
E 199	දෙල්ගහවත්ත, කොහොත්කැරමිනිකැලේ	කරනිස්අප්පුගේ උරුමක් කාරයෝ	වත්ත	1 0 9	200
G 199	මිදුල්ලගහකොටුව	ද. සිංහසුද්දපු	එම	0 1 31	200
K 199	මහගවත්ත	සිත්තිරි සහ තවත් අය	එම	1 1 24	200
M 199	දෙල්ගහවත්ත	අ. බට්ටිනා සහ තවත්	එම	2 0 21	200
N 200	ආලකුමුරපිල්ලාව	සෙපාසින් කපුරුල	එම	1 0 0	150

නො.	ඉඩමේ නම.	අයිතියට නියෝජනය.	අන්දම.	මහක. අ. ර. ප.	අක්කර යක මිල. රු.
K 206	වැවකුඹුර	සිතියම 588. ගම—බොම්බුගමමත. ආරච්චිගේ බස්නියන් ප්‍රනාන්දුගේ			
K 206	වැවකුඹුරපිල්ලුව	උරුමක්කාරයෝ එම	කුඹුර 1/10 පිල්ලුව	0 2 2 0 2 32	— 15
S 83	කෝන්ගහලන්ද	සිතියම 312. ගම—හොරුම්පැල්ල. අ. සන්තු සහ කෙහෙක්	පරණ වගාව	4 1 16	—
375½	මිනිපිටියවත්ත	සිතියම 40. ගම—වැල්ලේන. ආණ්ඩුව	වත්ත	0 1 3	46
8087	මුරුකැවදඳුපොත	සිතියම 9,267. ගම—කැපුන්ගොඩ. —	වත්ත	0 2 38	150
L 301	කොස්ගහවත්ත නොහොත් මිල්ලගහවත්ත	සිතියම 5,594. ගම—නිල්පනාගොඩ. පිලෝරිස් ප්‍රනාන්දු සහ තවත් වත්ත		3 1 21	200
	මේ ඉඩම් පිහිටා තිබෙන්නේ උතුරු අපුත්තුරුකෝරලේය.				
55	දඹුකුගහවත්ත	සිතියම 9,956. ගම—බලවෝව. ලියනගේ මුදලිහාමි	පොල්	0 1 6	45
61	කැටිකැලගහවත්ත	මාපාගේ හාමිපියනා	එම	0 0 33	50
62	එම	එම	එම	0 0 15	50
64	බෝගහවත්ත	මාපාගේ සහපත්තාමි සහ තවත් අය	එම	2 0 34	80
		ගම—කැබැල්ලවිට.			
101	කැබිලිගහවත්ත	ප. කපුරුහාමි සහ තවත්	පරණ වගාව	0 2 3	—
102	කැබිලිගහකුඹුර	එම	එම	1 0 24	—
103	කැබිලිගහවත්ත	එම	එම	2 0 14	—
		සිතියම 8,934. ගම—කල්පෙ.			
P 519	කල්පෙ වෙල්ලේවත්ත	ජෝන් පවිලස්අප්පුහාමි	පොල්	2 3 22	150
S 519	හිංගුරුකැලේ නොහොත් කල්පෙවෙල්ලේවත්ත	එම	එම	1 2 15	150
W 519	දුම්මලදෙනියේ වත්ත	ඩී. සිට්ටා සහ තවත්	එම	2 0 6	200
X 519	එම	එම	එම	2 3 0	200
Y 519	එම	එම	එම	0 0 24	200
Z 519	එම	එම	ඕව්ව	1 0 19	12
A 520	එම	දැවිත්අප්පු	එම	0 1 12	20

මේ ඉඩම් ගැණ වැඩිදුර කාරණ සර්වේසර්ස්කරුලාභයක් සේගෙන්ද, විකිනීමේ කොන්දේසි ගැණ බස්නාහිර පලාතේ වංශාධිපති ආණ්ඩුවේ ඒජන්තාලයකින්ද දැනගත හැකිවේ.

ගරුගර ආණ්ඩුකාර උතුරුතෙත්තෙත්තේ ආඥාවලෙස,

ජී. කොප්පි මාකර,

මහසෙක්‍රෙටාරිස් මමස.

No. 1,615, W. P.

Colonial Secretary's Office,  
Colombo, January 28, 1899.

ON Friday, March 24, 1899, at 12 noon, the Hon. the Government Agent for the Western Province will put up for sale or settlement, at his office in Colombo, the under-mentioned portions of Crown Land, on the terms authorized by Government.

Seventeen allotments of land situated in the Hapitigam korale of the Negombo District of the Western Province.

Preliminary plan 9,914.

Lot.	Village.	Name of Land.	Description.	Extent.		Upset Price per Acre. Rs.
				A.	R. P.	
59	Botale	Kosgahakumbura	Paddy	0	0 21	75
60	Do.	do.	do.	0	0 2	75
88	Lindara	Maragahaland	do.	0	0 16	12
89	Do.	Murungagahawatta	Cocoanut	0	1 26	45
		Preliminary plan 8,117.				
Z 449	Nawana	Dawatagahawatta	Cocoanut	0	1 26	200
		Preliminary plan 8,486.				
6499	Maditiyawala	Ketakelagahawatta	Cocoanut	0	2 4	30
6500	Do.	do.	do.	0	1 38	70
6501	Do.	do.	do.	0	3 10	75
		Preliminary plan 7,927.				
4894	Midellawala	Haliyalakumbura	Field	0	0 35	100
U 436	Do.	do.	do.	0	0 39	100
W 436	Do.	Pallepuranapillewa	Pillewa	0	0 20	100
Y 436	Do.	Kajukanatta	Cocoanut	0	1 29	50

Lot.	Village.	Name of Land.	Description.	Extent.		Upset Price per Acre. Rs.
				A.	R. P.	
O 406	Hanchapola	Preliminary plan 7,789. Palugahalanda	Cocoanut	0	0 6	12
D 533	Bokalagama	Preliminary plan 9,080. Pilawalabena	Cocoanut	0	1 0	25
I 533			do.	do.	2	1 16
G 591	Giriulla	Preliminary plan 9,299. Midikele	Cocoanut	0	0 7	80

Further information respecting these lands may be had from the Surveyor-General, and respecting the conditions of sale from the Hon. the Government Agent, Western Province.

By His Excellency the Governor's command,

E. NOEL WALKER,  
Colonial Secretary.

No 1,615, W. P.

වර්ෂ 1899 ක්වූ ජනවාරි මස 28 වෙනි දින කොළඹ

මහසෙනෙවරියාණන්ගේ කන්තෝරුවේදී.

වස්තුවර්ග දසයකට වඩා වැඩි වූ ආශ්විතවේ ඒජන්තලත්තාන්සේ විසින් මෙහි පහත සඳහන්වන ආශ්විතව සන්තක ඉඩම් ආශ්විතවේ නියෝගවල ප්‍රකාරයට වර්ෂ 1899 ක්වූ මාර්තු මස 24 වෙනි දිනවූ සිකුරුදා දවල් 12ට පමණකොළඹ කවිවේරියේදී වෙන්දේසිකර විකුණනට නොනොන් නිවැරදිකරදෙන්නට යෙදෙනවා ඇත.

වස්තුවර්ග දසයකට වඩා වැඩි වූ කොට්ඨාසයේ හාපිටිමම් කෝරලේ පිහිටා තිබෙන බිම්කැබලි 17ක්.

සිතියම 9,914. ගම—බෝගලේ.

නො.	ඉඩමේ නම.	අයිතිකම් කියවනා.	අත්දම.	අක්කර මහ. යක මිල.		
				අ. රු. ප.	රු.	
59	කොස්ගහ කුඹුර	අ. ගෙපානිස් අප්පු	කුඹුරුබිම	0	0 21	75
60	එම	එම	එම	0	0 2	75
ගම—ලීන්දර.						
88	මාරගහලන්ද	කෙ. සෙද්දෙරියා	එම	0	0 16	12
89	මුරුක්කාගහවත්ත	ග. ජේමිස්අප්පු සහ කෙනෙක්	පොල්	0	1 26	45
Z 449	දවටගහවත්ත	සිතියම 8,117. ගම—නාමාන. මු. වෙලුන්අප්පු	එම	0	1 26	200
6499	කැවකැලගහවත්ත	සිතියම 8,436. ගම—මදිවිසවල.	එම	0	2 4	30
6500	එම	බ. පීරිස්අප්පු සහ කෙනෙක්	එම	0	1 38	70
6501	එම	බ. පීරිස්අප්පු	එම	0	3 10	75
4894	උලියල කුඹුර	සිතියම 7,927. ගම—මිදුල්ලවල.	කුඹුරුබිම	0	0 35	100
U 436	එම	ක. රතා	එම	0	0 39	100
W 436	පල්ලේපුරණ පිල්ලාව	දඹන්අප්පු සහ හවත්	පිල්ලාව	0	0 20	100
Y 436	කපුකහත්ත	නැසිහිස පිටර් ඩයස් බන්ඩාර නාසකගේ උරුමකරුගේ	පොල්	0	1 29	50
O 406	පලගහලන්ද	සිතියම 7,789. ගම—හත්වාපොල.	එම	0	0 6	12
P 406	එම	ග. සික්කේදොස්අප්පු	එම	0	3 16	15
D 533	පිලාවල සේන	සිතියම 9,080. ගම—බොකලගම.	එම	0	1 0	25
I 533	එම	අ. සල්මා	එම	2	1 16	30
G 591	මිදිකැලේ	සිතියම 9,299. ගම—ගිරිලේල.	එම	0	0 7	80
		ජ. ජගරියානුඅප්පුහාමි				

මෙම ඉඩම් ගැණ වැඩිදුර කාරණා සර්වේච්ඡර්ජනලත්තාන්සේගෙන්ද, විකිනීමේ කොන්දේසි ගැණ වස්තුවර්ග පලාතේ වංශාධිපති ආශ්විතවේ ඒජන්තලත්තාන්සේගෙන්ද දැනගත හැකිවේ.

ගරුභර ආශ්විතකාර උතුමානන්වහන්සේගේ ආඥාවලෙස,

ඊ. නොඑල් වාකර්,  
මහසෙනෙවරියාණන්ගේ මහල.



No. 1,616, w. P.

Colonial Secretary's Office,  
Colombo, January 26, 1899.

ON Friday, March 17, 1899, at 12 noon, the Hon. the Government Agent for the Western Province will put up sale or settlement, at his office in Colombo, the under-mentioned portions of Crown Land, on the terms authorized by Government.

Lot.	Name of Land.	Name of Claimant.	Description.	Upset Price			
				Extent, per Acre.			Rs.
A.	R.	P.					
Preliminary plan 10,240. Situation—Gangaboda pattu of Siyane korale. Village—Hissella.							
7577	Millagahalanda	Walmunidewage Sardia	Cocoanut plants 2 years old	2	1	23	30
Preliminary plan 10,492. Situation—Udugaha pattu of Siyane korale. Village—Radawadunna.							
8578	Delgollalanda	Mutugalpedige Kiriya and others	Cocoanut plants 3 years old	1	3	39	30
Y 734	Do.	Mutugalpedige Balaya	Cocoanut plants 4 years old	1	2	21	30
8579	Delgahalanda	Wijelatpedige Kalla	do.	1	0	0	30
8580	Do.	Piramanapedige Pina	Cocoanut plants 2 to 4 years old	0	2	18	30
8581	Do.	Piramanapedige Balaya	Cocoanut plants 4 years old	0	2	17	30
8582	Dewalapitiya	D. S. D. Bandaranaiyake	Cocoanut plants 2 years old	3	0	9	30
8583	Do.	do.	do.	0	2	9	30
8584	Do.	do.	Cocoanut plants 4 years old	6	0	7	30
Preliminary plan 10,209. Situation—Udugaha pattu of Siyane korale. Village—Godagama.							
J 679	Heenwelikumbura	K. V. Podi Sinho	Paddy	1	0	34	50
7476	Do.	do.	do.	0	0	25	30
K 679	Madugahawatta	Baba Sinho & Unguhamy	Garden	0	0	19	50
L 679	Rukkatanagahawatta	Baba Sinho and others	do.	0	1	12	50
Preliminary plan 9. Situation—Gangaboda pattu of Siyane korale. Village—Pingomuwa.							
Q 20	Kahatagahawatta	H. Allissa	Cocoanut trees 10 to 12 years old	0	3	10	50
R 20	Kahatagahakele	H. Allissa and Seenchiya	Cocoanut trees 6 years old	2	3	2	30
87	Kahatagahawatta	H. Allissa	Cocoanut trees 15 years old	0	2	31	50
88	Migahawatta	Dahanaikeachige Agelis	Cocoanut trees 8 to 15 years old	1	1	12	50
89	Do.	Dahanaike Juanis	Cocoanut trees 2 to 12 years old	1	3	25	40
90	Do.	Dahanaike Agelis	Cocoanut trees 5 to 12 years old	1	0	5	50
91	Migahakele	do.	do.	2	3	5	30
S 20	Hikgahawatta	Dahanaike Hendrick and Juanis	Garden	2	3	6	150
T 20	Delgahakumbura	Dahanaikeachige Hendrick and others	Paddy	2	3	30	50
U 20	Migahawatta	do.	Garden	3	2	30	200
Preliminary plan 1,603. Situation—Gangaboda pattu of Siyane korale. Village—Timbrigama.							
5135	Hikgahakurunduwatta	Wanniachige Yahonis Appu and others	Garden	12	2	35	250
Preliminary plan 9,613. Situation—Gangaboda pattu of Siyane korale. Village—Indurugalla.							
T 608	Karauwekumbura	Don Poloris and William Seneratne	Paddy	1	2	27	150
V 608	Do.	do.	Paddy (owita) claimed as part of the field	1	1	35	30
Preliminary plan 10,633. Situation—Meda pattu of Hewagam korale. Village—Wagga.							
9158	Imbuldeniyalandawatta	N. Baba Appu and Jalis	Cocoanut and jak 7 years old	3	0	0	20
Preliminary plan 10,642. Situation—Meda pattu of Hewagam korale. Village—Wagga.							
9165	Mawaragodellawatta	Jaltotage Jalis Appu	Cocoanut plants 4 years old	1	0	0	20
Preliminary plan 10,621. Situation—Meda pattu of Hewagam korale. Village—Wataraka.							
9142	Attanapollalandawatta	Weliwattage Don Tikonis	Cocoanut plants 6 years old	1	2	6	40
Preliminary plan 10,544. Situation—Meda pattu of Hewagam korale. Village—Panaluwa.							
8803	Hikgahawatta	Edirisinge Brampi	Cocoanut plants 3 years old	0	1	29	35
8804	Do.	Edirisinge Appusunno and others	Cocoanuts 7 years old	0	3	20	35
8805	Do.	Attanayaka Karanis	Cocoanuts 6 years old	1	3	6	35
8806	Do.	do.	Cocoanuts 25 years old	0	1	36	50
8807	Do.	Attanayakage Baba Appu	Cocoanuts 4 years old	0	1	12	40
U 739	Do.	do.	Cocoanuts 30 years old	1	2	31	100
V 739	Do.	Edirisinge Pelis and others	do.	2	3	38	100
W 739	Do.	Edirisinge Appusunno	do.	2	3	13	100
8808	Do.	do.	Cocoanuts 3 years old	0	3	25	35
X 739	Do.	do.	Three cocoanut trees 10 years old	1	1	0	40
Y 739	Do.	Edirisinge Pelis and others	Twelve cocoanut trees 10 years old	0	3	10	60

Lot.	Name of Land.	Name of Claimant.	Description.	Upset Price	
				Extent. per Acre.	Rs.
8809	Mahagedarawatta or Us-mankotuwewatta	Village—Migoda. M. Don Davith Jayawardena	Cocoanuts 6 to 12 years old	3 0 17	80
Z 739	Hikgahawatta	Village—Panaluwa. Edirisinge Pelis Appu and others	Cocoanuts 30 years old	2 1 13	100
8810	Mahagedarawatta or Us-mankotuwewatta	Village—Migoda. M. Don Davith Jayawardena	Cocoanuts 4 to 10 years old	2 0 9	75
A 740	Usmankotuwekumbura	do.	Paddy field	2 0 7	150

Further information respecting these lands may be obtained from the Surveyor-General, and respecting the conditions of sale from the Hon. the Government Agent, Western Province.

By His Excellency the Governor's command,

E. NOEL WALKER,  
Colonial Secretary.

No. 1,616, W. P.

වම 1899 ක්වූ ජනවාරි මස 26 වෙනි දින කොළඹ

මහසෙනෙවිතුමාගේ නියෝගයට අනුකූලව කටයුතු කෙරෙහි.

මහසෙනෙවිතුමාගේ නියෝගයට අනුකූලව කටයුතු කෙරෙහි. මහසෙනෙවිතුමාගේ නියෝගයට අනුකූලව කටයුතු කෙරෙහි. මහසෙනෙවිතුමාගේ නියෝගයට අනුකූලව කටයුතු කෙරෙහි.

සියලුම කොටස් මහසෙනෙවිතුමාගේ. සිතියම 10,240. ගම—හිස්සාමල.

කො.	ඉඩමේ නම.	අයිතිකම් කිසිවක්.	අන්දම.	අක්කර මහස. සක මල.	
				අ. රු. ප.	රු.
7577	මිල්ලගලන්ද	වලමුනිදේවගේ සර්දියා	අචිරුදු 2 පොල්පාල	2 1 23	30
8578	දෙල්ගොල්ලෙලන්ද	උඩුගහපත්තුවේ. සිතියම 10,492. ගම—රදවඩුත්ත.	මුතුගල්පේට්ගේ කිරිස සහ තවත් අය		
Y 734	එම	එම බාලයා	අචිරුදු 3 පොල්පාල	1 3 39	30
8579	දෙල්ගහලන්ද	එම බාලයා	අචිරුදු 4 පොල්පාල	1 2 21	30
8580	එම	විජලත්පේට්ගේ කල්ලා	එම	1 0 0	30
8581	එම	පිරමානපේට්ගේ පිතා	අචිරුදු 2 හිට 4 පොල් පාල	0 2 18	30
8582	දේවාලපිටිය	එම බාලයා	අචිරුදු 4 පොල්පාල	0 2 17	30
8583	එම	ඩී. ඇස්. ඩී. බන්ධාරනායක	අචිරුදු 2 පොල්පාල	3 0 9	30
8584	එම	එම	එම	0 2 9	30
		එම	අචිරුදු 4 පොල්පාල	6 0 7	30
J 679	කිත්වාලියකුඹුර	සිතියම 10,209. ගම—ගොඩගම.	පොඩිසිංකොටු	1 0 34	50
7476	එම	එම	එම	0 0 25	30
K 679	මඩුගහවත්ත	බඩාසිංකොටු සහ ලත්ගුහාමි	වත්ත	0 0 19	50
L 679	රුක්මන්ගහපත්තුව	එම සහ තවත් අය	එම	0 1 12	50
Q 20	කහවගහපත්තුව	සියලුම කොටස් මහසෙනෙවිතුමාගේ. සිතියම 9. ගම—පිත්තොවු.	අල්ලියා	අචිරුදු 1 හිට 12 පොල්	0 3 10 50
R 20	එම කැලේ	එම සහ සිත්තියා	අචිරුදු 6 පොල්	2 3 2	30
87	එම වත්ත	අල්ලියා	අචිරුදු 15 පොල්	0 2 31	50
88	මිහගවත්ත	දහනායකආච්චිගේ අභිලීස්	අචිරුදු 8 හිට 15 පොල්	1 1 12	50
89	එම	එම ජුවානිස්	අචිරුදු 2 හිට 12 පොල්	1 3 25	40
90	එම	එම අභිලීස්	අචිරුදු 5 හිට 12 පොල්	1 0 5	50
91	එම කැලේ	එම	එම	2 3 5	30
S 20	කිත්තොවත්ත	එම හෙත්පිත් සහ ජුවානිස්	වත්ත	2 3 6	150
T 20	දෙල්ගහකුඹුර	දහනායකආච්චිගේ හෙත්පිත් සහ තවත් අය	එම	2 3 30	50
U 20	මිහගවත්ත	එම	වත්ත	3 2 30	200
T 608	කරව්වෙකුඹුර	සිතියම 9,613. ගම—ඉදුරුගල්ල.	දෙත් පොලොරිස් සහ විලියම් පේනාරත්ත	1 2 27	150
U 608	එම	එම	කුඹුරව අයිතිය කී මිටි	1 1 35	30

නො.	ඉඩමේ නම.	අයිතියක් කියන්නා.	අන්දම.	අක්කර මහක. යක මිල.	
				අ. රු. ප.	රු.
9158	සේවාගම්කෝරලේ මැදපත්තුවේ ඉඹුලොදෙහිලෙහිදෙ වත්ත	බබ්ජපු සහ ජුලිස්	අචිරුදු 7 පොල් සහ කොස්	3	0 0 20
5135	සිංහකෝරලේ ගඟබොඩපත්තුවේ. හික්කාම 1,603. ගම—තිඹිරිගම.	හික්කාමකුරුඳුවත්ත වන්නිආච්චිගේ සහෝනිස්අජපු සහ තවත් අය	වත්ත	12	2 35 250
9165	සේවාගම්කෝරලේ මැදපත්තුවේ. හික්කාම 10,642. ගම—වග.	මාවරගොඩැල්ලෙ වත්ත	ජල්කොටගේ ලාලිස්අජපු අචිරුදු 4 පොල්පැල	1	0 0 20
9142	අත්තනපොලලන්දෙ වත්ත	වැලිවත්තගෙහේ විකෝනිස් සිහියම 10,544. ගම—පානඵව.	අචිරුදු 6 පොල්පැල	1	2 6 40
8803	හික්කාමවත්ත	* එදිරිසිංගේ බුමිපි	අචිරුදු 3 පොල්ගස්	0	1 29 35
8804	එම	එම අජපුසිංහෙද සහ තවත් අය	අචිරුදු 7 පොල්ගස්	0	3 20 35
8805	එම	අත්තනාගක්කේ කර්නිස්	අචිරුදු 6 පොල්ගස්	1	3 6 35
8806	එම	එම	අචිරුදු 25 පොල්ගස්	0	1 36 50
8807	එම	එම බබාඅජපු	අචිරුදු 4 පොල්ගස්	0	1 12 40
U 739	එම	එම	අචිරුදු 30 පොල්ගස්	1	2 31 100
V 739	එම	එදිරිසිංගේ පැලිස් සහ තවත්	එම	2	3 38 100
W 739	එම	එම අජපුසිංහෙද	එම	2	3 13 100
8808	එම	එම	අචිරුදු 3 පොල්ගස්	0	3 25 35
X 739	එම	එම	අචිරුදු 10 පොල් ගස් 3	1	1 0 40
Y 739	එම	එම පැලිස් සහ තවත් අය	අචිරුදු 10 පොල් ගස් 12	0	3 10 60
8809	මහගෙදරවත්ත නොහොත් උස්මත්ත නොවුවේවත්ත	දෙත් දච්චිත් ජයවසීන	අචිරුදු 6 හිට 12 පොල් ගස්	3	0 17 80
Z 739	හික්කාමවත්ත	එදිරිසිංගේ පැලිස්අජපු සහ තවත් අය	අචිරුදු 30 පොල්ගස්	2	1 13 100
8810	මහගෙදරවත්ත නොහොත් උස්මත්ත නොවුවේවත්ත	දෙත් දච්චිත් ජයවසීන	අචිරුදු 4 හිට 10 පොල්ගස්	2	0 9 75
A 740	උස්මත්තනොවුවේකුඹුර	එම	කුඹුර	2	0 7 150

මෙම ඉඩම් ගැණ වැඩිදුර කාරණා සර්වේයර්ජනරුල්ලන්කාන්සේගෙන්ද, විකිනීමේ කොන්දේසි ගැණ කාරණා කොළඹ වංශාධිපති ආණ්ඩුවේ එජන්තලන්කාන්සේගෙන්ද දැනගත්ව පුවුවහ.

ගරුකර ආණ්ඩුකාර උතුමානත්වකන්සේගේ ආඥාවලෙස,  
 ජ. නොඑල් වාකර්,  
 මහසෙනෙවරිය මහත.

No. 1,617, W. P.

Colonial Secretary's Office,  
 Colombo, January 26, 1899.

ON Tuesday, March 21, 1899, at 12 noon, the Hon. the Government for the Western Province will put up for sale or settlement, at his office in Colombo, the under-mentioned portions of Crown Land, on the terms authorized by Government.

Twenty-six allotments of land situated in the Hapitigam karale of the Negombo District of the Western Province. Preliminary plan 8,046.

Lot.	Village.	Name of Land.	Description.	Upset Price.	
				Extent.	per Acre.
				A. R. P.	Rs.
5369	Bataliya	Morawakagahahena	Jungle	0 0 28	200*
5370	Do.	do.	do.	0 0 6	200*
Preliminary plan 7,868.					
4781	Bolana	Hittudolelanda	Jungle	2 3 28	200*
F 429	Do.	Godaudawatta	do.	0 2 0	200*
4782	Do.	Bolankanda	do.	4 2 20	200*
4784	Do.	do.	do.	0 3 36	200*

\* These lands are suspected to contain plumbago.

Lot.	Village.	Name of Land.	Description.	Extent. A. R. P.	Upset Price per Acre. Rs.
Preliminary plan 7,434.					
G 362	Welihinda	Niundelakumbura	Paddy	0 1 10	70
H 362	Do.	do.	do.	1 1 32	70
I 362	Do.	Niundelawatta	Cocoanuts	1 1 38	150
J 362½	Do.	Niundelakumbura	do.	0 1 26	75
K 362	Karabotuwwa	Kekiila-agara	Paddy	1 1 6	70
J 362½	Welihinda	Niundelakumbura	do.	0 1 26	70
L 362	Pottegedara	Pottewilakumbura	do.	4 3 0	60
3131	Do.	Dangahadeniya	Jungle	2 0 8	20
Q 362	Karabotuwwa	Kebellakumbura	Paddy	0 1 16	60
Preliminary plan 7,443.					
3145	Neligama	Godakelakumbura	Paddy	0 2 15	150
3146	Do.	Galabodakumbura	do.	0 2 22	150
3147	Do.	do.	do.	0 3 18	150
3148	Do.	Bomburakumbura	do.	0 3 33	150
3149	Do.	Katukangahakumbura	do.	1 2 26	150
3150	Do.	Pitipelakumbura	do.	1 2 2	150
3151	Do.	Mikantakumbura	do.	0 2 28	150
C 363	Do.	do.	do.	0 3 1	150
3152	Lindara	Bogahaliyadda	do.	0 1 37	150
D 363	Do.	Hewanawatta	Cocoanut	1 0 3	30
3154	Do.	Narangahalanda	Jungle	0 0 13	100*

\* This land is suspected to contain plumbago.

Further information respecting these lands may be had from the Surveyor-General, and respecting the conditions of sale from the Hon. the Government Agent of the Western Province.

By His Excellency the Governor's command,

E. NOEL WALKER,  
Colonial Secretary.

No. 1,617, W. P.

වර්ෂ 1899 ජනවාරි මස 26 වෙනි දින කොළඹ

මහසෙනාධාරීජ්ජන්තානසේනේ කන්තෝරුවේදීය.

විකුණාහි රජයේ වංශාධිපති ආණ්ඩුවේ ඒජන්තවරයාගේ විසින් මෙහි පහත සඳහන්වන ආණ්ඩුව සහ තනි ඉඩම් ආණ්ඩුවේ නියෝගවල ප්‍රකාරයට වර්ෂ 1899 ජනවාරි මස 21 වෙනි දිනවූ අගහරුවාදා දවල් 12ට පමණ කොළඹ කවිවේරියේදී වෙන්දේසිකර විකුණනට නොහොත් තීරණයට එළඹෙන බවට දන්වනු ලැබේ.

විකුණාහි රජයේ මහවු කොට්ඨාසයේ භාජිවිනම්කෝරලේ පිහිටා තිබෙන බිම්කැබලි 26ක්.

පිහිටීම 8,046. ගම—බටලියා.

නො.	ඉඩමේ නම.	අයිතිකම් තිසත්තා.	අන්දම.	මහත. අ. රු. ප.	අක්කර සහ මිල. රු.
5369	මොරවකගහ හේන	අ. සී. ඔබ්බේකර මහත්මයා	කැලේ	0 0 28	200*
5370	එම	එම	එම	0 0 6	200*
පිහිටීම 7,868. ගම—බොලාන.					
4781	භිට්ටෙලේලන්ද	ආණ්ඩුව	එම	2 3 28	200*
F 429	ගොඩලඬුවත්ත	එම	එම	0 2 0	200*
4782	බෝලන්කන්ද	එම	එම	4 2 20	200*
4784	එම	එම	එම	0 3 36	200*
පිහිටීම 7,434. ගම—වැලිහිද.					
G 362	නිරන්දලේ කුඹුර	බ්‍රිටිෂ් අද්වකාත් මහත්මයා	කුඹුර	0 1 10	70
H 362	එම	ජ. සෙලෙස්තියා හාමි	එම	1 1 32	70
I 362	නිරන්දලේ වත්ත	එම සහ නවත්	පොල්	1 1 38	150
J 362½	නිරන්දලේ කුඹුර	බ්‍රිටිෂ් අද්වකාත් මහත්මයා	එම	0 1 26	75
ගම—කරබොටුවාව.					
K 362	කැකිල්ලආහාර	ක. අල්ලිස්අප්පු සහ නවත්	කුඹුර	1 1 6	70
ගම—වැලිහිද.					
J 362½	නිරන්දලේ කුඹුර	බ්‍රිටිෂ් අද්වකාත් මහත්මයා	එම	0 1 26	70
ගම—පොත්තෙගෙදර.					
L 362	පොත්තෙවිල කුඹුර	ග. කරනිස්අප්පු සහ නවත්	එම	4 3 0	60
3131	දත්තගෙදෙහි	ආණ්ඩුව	කැලේ	2 0 8	20
ගම—කරබොටුවාව.					
Q 362	කැබැල්ලකුඹුර	ක. බාරෙන්විඅප්පු සහ නවත්	කුඹුර	0 1 16	60
පිහිටීම 7,443. ගම—නැලිගම.					
3145	ගොඩකැලේ කුඹුර	ගෙ. සිසිල්කොඳුඅප්පු	එම	0 2 15	150
3146	ගලබොඩ කුඹුර	ර. ජීර්ස්අප්පු	එම	0 2 20	150
3147	එම	ගෙ. සිසිල්කොඳුඅප්පු	එම	0 3 18	150
3148	බොම්බුරේ කුඹුර	ගෙ. මුදලිහාමි	එම	0 3 33	150

නො.	ඉඩමේ නම.	අයිතිකම් කීයන්හා.	අන්දම.	මහත. අ. රු. ප.	අක්කර යක මිල. රු.
3149	කුටුකන්ගහ කුඹුර	වෑ. බස්නියා	කුඹුර	1 2 26	150
3150	පිටිපැලේ කුඹුර	එම	එම	1 2 2	150
3151	මිකාන්තකුඹුර	හෙ. පුච්චාන්ද්‍රප්පු	එම	0 2 28	150.
C 363	එම	හෙ. සිඤ්ඤාප්පු	එම	0 3 1	150
		ගම—ලීන්දර.			
3152	බෝගහ ලියද්ද	කී. සාන්චිනා	එම	0 1 37	150
D 363	ගෙවනවත්ත	බ. බබානසිද්ද	පොල්	1 0 3	30
3154	තාරන්ගහලන්ද	ආණ්ඩුව	කැලේ	0 0 13	100*

\* මේ ඉඩම්වල මිනිරන් සම්භවේයයි සිතිය හැකිය.

මෙම ඉඩම් ගැණ වැඩිදුර කාරණා සර්වේසර්පනරාලුන්ද්‍රන්තාන්සේගෙන්ද, විකිනීමේ කොන්දේසි ගැණ බස්නාහිර පලාතේ වංශාධිපති ආණ්ඩුවේ ඒජන්තරානාන්සේගෙන්ද දැනගතහැකිවේ.

ගරුහර ආණ්ඩුකාර උතුමානන්වගන්සේගේ ආඥාව ලෙස,  
 ජ. නොඑල් වාකර්,  
 මහසෙක්‍රතාරිස් වම්හ.

### LAND SALES IN THE CENTRAL PROVINCE.

No. 1,614, C. P.

Colonial Secretary's Office,  
 Colombo, February 2, 1899.

ON Wednesday, April 26, 1899, at 12 noon, the Assistant Government Agent for the Matale District will put up to auction, at his office in Matale, the under-mentioned portion of Crown Land, on the terms authorized by Government.

An allotment of land situated in the Udugoda Udasiya pattu division of the Matale North District of the Central Province.

Preliminary plan 3,203. Village—Kandewatta.

Lot.	Name of Land.	Name of Applicant.	Name of Claimant.	Description.	Extent. A. R. P.
9069	Ruppekosgahamulawatta	Aliyar Muhayyatin Sera Mudali	The Crown	Old coffee, jak, &c.	0 1 5

Upset price,—Rs. 15 per acre.

Further information respecting this land may be obtained from the Surveyor-General, and respecting the conditions of sale from the Assistant Government Agent, Matale.

By His Excellency the Governor's command,  
 E. NOEL WALKER,  
 Colonial Secretary.

No. 1,614, C. P.

වර්ෂ 1899 න්වු පෙබරවාරි මස 2 වෙනි දින කොළඹ

මහසෙක්‍රතාරිස්උන්තාන්සේගේ කන්තෝරුවේදීය.

මාම දිසාවේ මාතලේ උපඒජන්තරානාන්සේ විසින් මෙහි පහත සඳහන්වන ආණ්ඩුව සන්තක ඉඩම ආණ්ඩුවේ නියෝගවල ප්‍රකාරයට වර්ෂ 1899 න්වු අප්‍රේල් මස 26 වෙනි දිනවූ බද්ද දවල් 12ට මාතලේ කහි වේරිසේදී වෙන්දේසිකර විකුණනට යෙදෙනා ඇත.

මාම දිසාවේ මාතලේ උතුරුපලාතේ උඩුගොඩ උඩසිසපන්තුවේ කොට්ඨාසයේ පිහිටා තිබෙන බිම් කැබලි එකක්.

සිතියම 3,203. රුප්පේ කොස්ගහවූවත්ත.

නො.	ගම.	ඉල්ලීමකාරයා.	අන්දම.	මහත. අ. රු. ප.
9069	කන්දේවත්ත	අලියර් මුහසවින්සේරා මුදලි	පරනකෝපි සහ කොස්ගස් සතාදියයි	0 1 5

අක්කරයක් රුපියල් 15වේ සිට විකුනනට පටන්ගනු ලැබේ.

මෙම ඉඩම ගැණ වැඩිදුර කාරණා සර්වේසර්පනරාලුන්ද්‍රන්තාන්සේගෙන්ද, විකිනීමේ කොන්දේසි ගැණ මාතලේ ආණ්ඩුවේ උපඒජන්තරානාන්සේගෙන්ද දැනගතව පුළුවන.

ගරුහර ආණ්ඩුකාර උතුමානන්වගන්සේගේ ආඥාව ලෙස,  
 ජ. නොඑල් වාකර්,  
 මහසෙක්‍රතාරිස් වම්හ.

**LAND SALES IN THE NORTH-WESTERN PROVINCE.**

No. 1,294, N.-W. P.

Colonial Secretary's Office,  
Colombo, February 2, 1899.

ON Wednesday, March 22, 1899, at 1 o'clock p.m., the Government Agent for the North-Western Province will put up to auction, at his office in Kurunegala, the under-mentioned portions of Crown Land, on the terms authorized by Government.

Four allotments of land situated in the Dambadeni hatpattu division of the Kurunegala District of the North-Western Province.

Lot.	Village.	Preliminary plan 929.		Description.	Extent. A. R. P.
		Name of Land.	Name of Claimant.		
5018	Bebilgomuwa	Garapatdeniyaowita	Crown	Old field	3 3 450
Preliminary plan 2,088.					
10277	Dematagahawela	Dematagahawelamukalana	Crown	Forest	31 3 12
10278	Do.	Galkandamukalana	do.	do.	8 1 18
L 1074	Do.	Galwewapillewa	do.	Chena	0 2 19

Upset price,—Rs. 70 per acre.

Upset price,—Lot 10,277, Rs. 30 per acre ; 10,278, Rs. 20 per acre ; L 1,074, Rs. 15 per acre.

Further information respecting these lands may be obtained from the Surveyor-General, and respecting the conditions of sale from the Government Agent, North-Western Province.

By His Excellency the Governor's command,  
E. NOEL WALKER,  
Colonial Secretary.

No. 1,294, N.-W. P.

වෂ් 1899 ක්වූ පෙබ්‍රවාරි මස 2 වෙනි දින කොළඹ

මහසෙනෙකාරිස් උන්කාන්සේගේ කාර්යාලයේදී.

වසඹ දිසාවේ කුරුනෑගල ආණ්ඩුවේ ඒජන්ත උන්කාන්සේ විසින් මෙහි පහත සඳහන් වෙන ආණ්ඩුව සන්තක ඉඩම් ආණ්ඩුවේ නියෝගවල ප්‍රකාරයට වෂ් 1899 ක්වූ මාර්තු මස 22 වෙනි දින වූ බදාදා දවල් 1 ව කුරුනෑගල කවිචේරියේදී වෙන්දේසිකර විකුණන්නට යෙදෙනවා ඇත.

වසඹ දිසාවේ කුරුනෑගල පලාතේ දඹදෙනියන්පත්තුවේ පිහිටා තිබෙන බිම්කැබෙලි 4ක්.

පිහිටම 929. අයිතිකම කියන්නා—රජයන්තක.

නො.	ගම.	ඉඩමේ නම.	අන්දම.	මහත. අ. ර. ප.
5018	බැබිල්ගොමුව	ගරපතිදෙනියේ බිහිට	පරන කුමුර	3 3 450
පක්කරයක් නියමකරනලද මුදල රුපියල් 70යි.				
පිහිටම 2,088.				
10277	දෙමටගහවෙල	දෙමටගහවෙල මුකලාන	මුකලාන	31 3 12
10278	එම	ගල්කන්දමුකලාන	එම	8 1 18
L 1074	එම	ගල්වැවේපිල්ලාව	සෙක	0 2 19

නොමිමර 10277 බිම්කැබෙලි උට නියමකරනලද මුදල අක්කරයක් රුපියල් 30යි, නොමිමර 10278 බිම්කැබෙලි උට නියමකරනලද මුදල අක්කරයක් රුපියල් 20යි, නොමිමර L 1074 බිම්කැබෙලි උට නියමකරනලද මුදල අක්කරයක් රුපියල් 15යි.

මෙම ඉඩම් ගැණ වැඩිදුර කාරණා සර්වේය්ජනරාජ්‍රත්නාන්සේගෙන්ද, විකිනීමේ කොන්දේසි ගැණ කාරණා වසඹ දිසාවේ ආණ්ඩුවේ ඒජන්ත උන්කාන්සේගෙන්ද දැනගන්නට පුළුවන.

ගරුගර ආණ්ඩුකාර උතුමානවහන්සේගේ ආඥාවලෙස,  
ඊ. නොඑල් වාකර්,  
මහසෙනෙකාරිස් මමහ.

**LAND SALES IN THE PROVINCE OF UVA.**

No. 329 P. OF U.

Colonial Secretary's Office,  
Colombo, January 25, 1899.

ON Tuesday, March 21, 1899, at 1 p.m., the Government Agent for the Province of Uva will put up to auction, at his office in the Kachcheri, the under-mentioned portion of Crown Land, on the terms authorized by Government.

An allotment of land situated in the Wellawaya division of the Badulla District of the Province of Uva.

Lot.	Village.	Preliminary plan 810.		Description.	Extent. A. R. P.
		Name of Applicant.	Name of Claimant.		
2840	Dikkapitiya	Mr. A. C Chamberlin	Crown	Tea encroachment by owner of Lyegrove estate	5 0 19

Upset price,—Rs. 50 per acre.

Further information regarding this land may be obtained from the Surveyor-General, and regarding the conditions of sale from the Government Agent, Province of Uva.

By His Excellency the Governor's command,  
E. NOEL WALKER,  
Colonial Secretary.

No. 329 P. OF U.

වම 1899 ක්වු ජනවාරි මස 29 වෙනි දින කොළඹ

මහසෙක්කාරිස්ථානයේ කන්තෝරුවේදී.

ඉව දිසාවේ ආණ්ඩුවේ ඒජන්තලායෙන් විසින් මෙහි පහත සඳහන්වන ආණ්ඩුව සන්තක ඉඩම ආණ්ඩුවේ නියෝගවල ප්‍රකාරයට වම 1899 ක්වු මාර්තු මස 21 වෙනි දිනවූ අභ්‍යරුවාද පස්වරු 1ව බදුම කම්බේරියේදී වෙන්දේසිකර විකුනනට යෙදෙනවාදැයි.

ඉව දිසාවේ බදුම පලාතේ වැල්ලිබඩ කොට්ඨාසයේ පිහිටා තිබෙන බිම්කැබෙලි 1ක්.

		සිතියම 810.		
නො.	ගම.	ඉල්ලුම්කාරයා.	අන්දම.	මගක.
2840	දික්කාපිටිය	ඒ. සී. වෙම්බර්ලීන් මහත්මයා	නේ වවාරිබේ, ලයිගොරෙවුමත්ත අයිතිකාරයින් විසින් අල්ලාගත හිමි	අ. රු. ප. 5 0 19

අක්කරයක් රූපියල් 50 පවත්ගනු ලැබේ.

මෙම ඉඩම ගැණ වැඩිදුර කාරණ සර්වේයර්ජනරාල්ලායෙන් සේගෙන්ද, විකිනීම සම්බන්ධව ඉව දිසාවේ ආණ්ඩුවේ ඒජන්තලායෙන් සේගෙන්ද දැනගතහැකිය.

ගරුකර ආණ්ඩුකාර උතුමානන්වකන්සේගේ ආඥාවලෙස,

ජ්. නොඑල් වාකර්,

මහසෙක්කාරිස් වමක.

NOTICES UNDER THE WASTE LANDS ORDINANCE.

Order under Section 2 of Ordinance No. 1 of 1897, declaring the Land to be Crown Property.

In the matter of the land commonly called and known as Galhenamukalana, situate in the villages of Panuwellegama and Katuwepilessa in the Hiriyala hatpattu, in the North-Western Province, and of the Ordinance No. 1 of 1897.

THE notice required by section 1 of the Ordinance No. 1 of 1897 having been duly given on the Twenty-third day of September, 1898, and published in the Government Gazette of the Twenty-third day of September, 1898, in respect of the above-named land, and no claim having been made to the said land or to any interest therein within the period of three months from the said date of the said notice :

I, ELIAN ARMSTRONG KING, Government Agent of the North-Western Province, under and by virtue of the powers vested in me in that behalf by section 2 of the said Ordinance, do hereby order and declare that the said land commonly called or known as Galhenamukalana, situate in the villages of Panuwellegama and Katuwepilessa in the Hiriyala hatpattu, in the North-Western Province, containing in extent about 4 acres and 36 perches according to the survey annexed to the notice under section 1 of Ordinance No. 1 of 1897, appearing in the Government Gazette of September 23, 1898, and bounded as follows: north by Galhenamukalana; east by land claimed by Sirimalhamillage Kawrala and Punchirala, village boundary of Panuwellegama, and Galhenamukalana; south by land claimed by Mr. E. P. Jayawardana and village boundary of Kalatuwepilessa; west by land claimed by Bandirala and Galhenamukalana—is the property of the Crown.

Kurunegala Kachcheri, The 12th day of January, 1899.

ELIAN A. KING, Government Agent.

මෙහි දිසාවේ නිරිතාලනත්පත්තුවේ පනවැල්ලගම සහ කවුම්පැලැස්ස යන ගම්බදකර මාසිමේ පිහිටා තිබෙන ගල්ලේන මුකලානසි සාමාන්‍යවශයෙන් කිසන, ඒ නමින් දැනගෙන තිබෙන ඉඩම සහ වම 1897 නේ 1 වෙනි ආඥාපණය සමබන්ධ කරණවේදී.

මෙහි ඉහත නම සඳහන් කළ ඉඩමගැණ වම 1897 නේ 1 වෙනි ආඥාපණයේ 1 වෙනි වගන්තියෙන් ඕනෑකරණ තොරතුරු සහ වම 1898 ක්වු සැප්තැම්බර් මස 23 වෙනි දින සිරිත්ලෙස දෙනට යෙදී වම 1898 ක්වු සැප්තැම්බර් මස 23 වෙනි දින දරණ ආණ්ඩුවේ ගැසට්පත්‍රයේ ප්‍රසිද්ධ කළ නමින් එක් තොරතුරු සහ එක් දින පටන් තුන්මාසයක් ඇතුළතද එකී ඉඩමට හෝ එහි කොටසකට අයිතිකරුන් කිසි තොරතුරු බැවින් වසඹ දිසාවේ ආණ්ඩුවේ ඒජන්තලායට, ඒලියන් ඒ. කිඬු යන මා විසින් එකී ආඥාපණයේ 2 වෙනි වගන්තියෙන් ඒ ගැණ මට ලැබී තිබෙන බලපෑමක්වලට ප්‍රකාරයට ඒ කරණකොටගෙන වසඹ දිසාවේ නිරිතාලනත්පත්තුවේ පනවැල්ලගම සහ කවුම්පැලැස්ස යන ගම්බදකර මාසිමේ පිහිටා තිබෙන ගල්ලේන මුකලානසි සාමාන්‍යවශයෙන් කිසන ඒ නමින් දැනගෙන තිබෙන අක්කර 4, පර්චස් 36ක් පමණ මහත ඇති වම 1898 ක්වු සැප්තැම්බර් මස 23 වෙනි දින දැනට දරණ ආණ්ඩුවේ ගැසට්පත්‍රයේ ප්‍රසිද්ධ වම 1897 නේ 1 වෙනි ආඥාපණයේ 1 වෙනි වගන්තියේ ප්‍රකාරයට නිසමකොට තොරතුරු අවුනා තිබූ පැලැතේ මාසිමේ ඇතුළත ඉඩම රජසන්තක බව මෙයින් නිසමකොට දන්වනු ලැබේ.

මාසිම.—උතුරට ගල්ලේන මුකලාන, නැගෙනහිරට සිරිමල්ලාගේ කවුම්පල සහ පුන්විලන් උරුමවාසි කිසා වටින් ඉඩමද, පනවැල්ලගමේ ගම් කඩඉමද සහ ගල්ලේන මුකලානත්; දකුණට ජ්. පී. ජයවර්ධන මහත්මයා විසින් උරුම සිසි කිසාගේ සිටින ඉඩම සහ කවුම්පල පැලැස්ස කිසන ගමේ ගම් කඩසිමද සහ බස්නාහිරට බන්සිරුල උරුමවාසි කිසාගේ සිටින ඉඩම සහ ගල්ලේන මුකලානත්.

වම 1899 ක්වු ජනවාරි මස 12 වෙනි දින කුරුමාලය කම්බේරියේදී.

ඒලියන් ඒ. කිඬු, ආණ්ඩුවේ ඒජන්තලාය.

வழக்கமாய் கல்சேனைமூக்களான என்னும் பெயரையுடையதும் அப்பெயரினால் அறிபுப்பட்டதும் வட மேல மாகாணத்திலே இரியானை அற்புற்றிலே பனுவலன்:சேகமையும் கெட்டுவே பில்லாசை கிராமங்களில யுள்ள தம் ஆகிய காணியையும் கடிக்க ம் (நடு)-த்த க ம் இலக்கச் சட்டத்தையும் குறித்தது.

கடிக்க ம் (நடு)-த்த க ம் இலக்கச் சட்டத்தின் க ம் பிரிவுக்கமையக் கொடுக்கப்படவேண்டிய அறிவித்தல, மேலே சொல்லப்பட்ட காணியப்பற்றிய மட்டில், கடிக்க ம் (நடு)-த்த புரட்டாசிமாசத்து உட்க ந தேதியிலன்று முறைமையாய்க் கொடுக்கப்பட்டு கடிக்க ம் (நடு)-த்த புரட்டாசி மாசத்து உட்க ந தேதியக்கொண்ட "கலெந்" பத்திரிகையிலே பிரகித்தசெய்யப்பட்டும், மேற்படி அறிவித்தலின் மேற்படி தேதியிலிருந்து மூன்று

மாசத்துள்ளே மேற்படி காணிக்கு அல்லது அதில் எவ்வித உடந்தைக்கும் உரித்து யாதும் காட்டப்படாமை யால், வடமேல் மாகாணத்துக்கு அரசாட்சி ஏசண்டி ஏலியன் எ. கிங் ஆகிய நான் மேற்படி சட்டத்தின் உம் பிரிவினால எனக்கு அதற்கென்று கிடைத்திருக்கும் தத்துவத்துக் கமையவும் அதனைக்கொண்டும் வழக்கமாய் கல் கேனைமூக்களானே என்னும் பெயரையுடையது அல்லது அப்பெயரினால் அறியப்பட்டதும் வடமேல் மாகாணத்தி லே இரியானை பற்றிலே பனுவெள்ளைகமையும் கட்டுவேயில்லாசை கிராமங்களில் யுள்ளதும் பரப்பத்தலை 4 ஏக்கர் 36 பேர்சல் அடங்கியதும் பின்சொல்லப்படும் எல்லைகளுள்ளானதும் :—வடக்கு-கலசேனை மூக்கலானே ; கிழக் கு-கவருளைக்கும் புச்சுசிரூளைக்கும் உரித்தான காணியும் பனுவெள்ளைகம எலையும், கல்சேனைமூக்களானையும் ; தெற்கு-மெஸ்டர் இ. பி. சயவர்தனையுடைய காணியும், கலட்டுவே யில்லாசையின் எலையும், மேற்கு-வண்டி ரூளை யின் காணியும் கலசேனைமூக்களானையும் ஆகிய மேற்படி காணி முடிக்குரியதென்று இதனால் கட்டளையிட்டு வெ ளிப்படுத்துகின்றேன்.

குருணாகல் கச்சேரி,  
கயக்கம் (வரு) தைமர் 12 ந் உ.

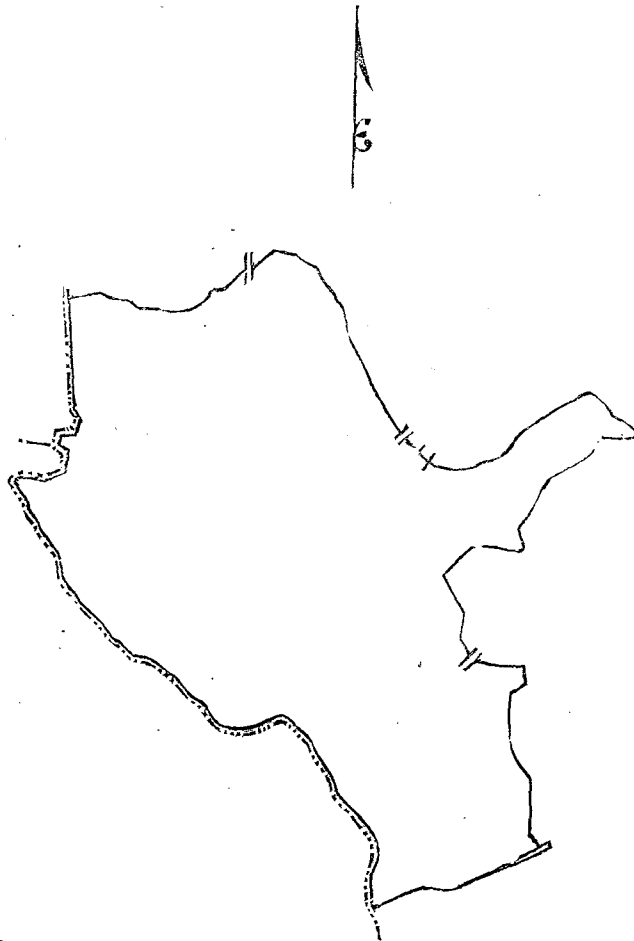
ஏலியன் எ. கிங்,  
அரசாட்சியின் ஏசென்று.

**Order under Section 2 of Ordinance No. 1 of 1897, declaring the land to be Crown Property.**

In the matter of land commonly called and known as Palawelakandamukalana, situate in the village of Palawela in the Palle pattu of Nawadun korale, in the Province of Sabaragamuwa, and of the Ordinance No. 1 of 1897.

**T**HE notice required by section 1 of the Ordinance No. 1 of 1897 having been duly published in manner prescribed by that section in respect of the above-named land, and no claim having been made to the said land or to any interest therein within the period of three months from the date of the said notice :

I, George Merrick Fowler, Government Agent for the Province of Sabaragamuwa, under and by virtue of the powers vested in me in that behalf by section 2 of the said Ordinance, do hereby on this Twenty-second day of December, 1898, order and declare that the said land commonly called and known as Palawelakandamukalana, situate in the village of Palawela in the Nawadun korale, in the Province of Sabaragamuwa, and shown as lot J 91 in preliminary



Lot J 91 in preliminary plan 745. Name of land : Palawelakandemukalana. Situation : Palawela in Palle pattu of Nawadun korale. Extent : 135 acres and 20 perches.

Surveyor-General's Office,  
Colombo, December 19, 1898.

P. D. WARREN,  
for Surveyor-General.

plan 745 of lands situate in the said village, a certified copy whereof is hereunto annexed, and containing in extent 135 acres and 20 perches, and bounded as follows : on the north and east by lot H 91 in preliminary plan 745 ; south by Indola and land claimed by natives ; and on the west by a ridge—is the property of the Crown.

Ratnapura Kachcheri,  
The 22nd day of December, 1898.

GEORGE M. FOWLER,  
Government Agent.

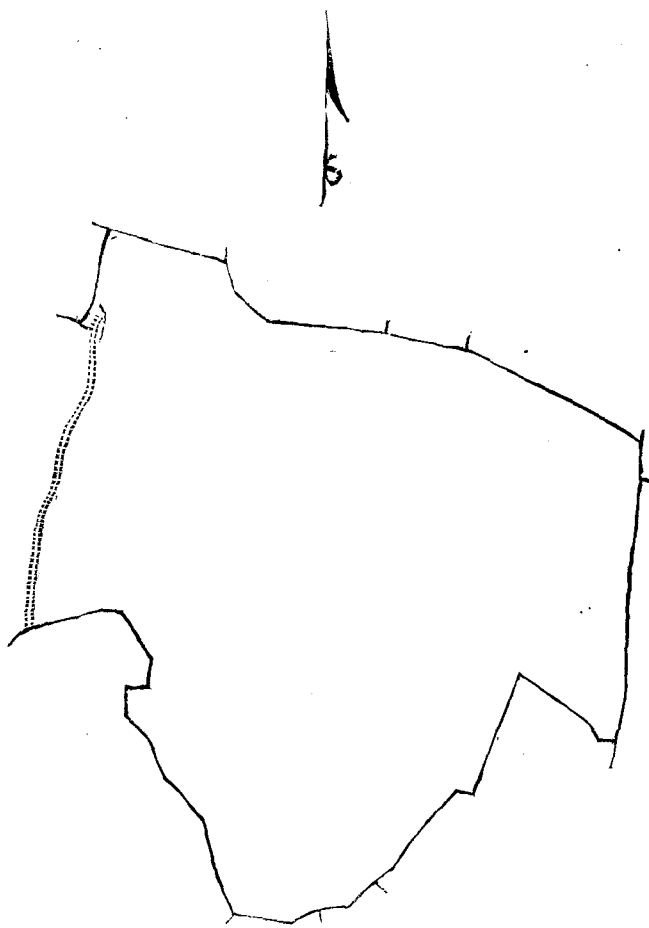


## Agreement under Section 4 of Ordinance No. 1 of 1897.

In the matter of the land commonly called or known as Ittagalahena, situate in the village of Minibogoda in the Weligam korale of the Matara District, in the Southern Province.

**W**HEREAS in pursuance of section 1 of the Ordinance No. 1 of 1897 it was duly declared and notified on the Twenty-ninth day of April, 1898, that if no claim to the land commonly called or known as Ittagalahena, situate in the village of Minibogoda in the Weligam korale of the Matara District, in the Southern Province, containing in extent 11 acres 2 roods and 29 perches, and shown as lots G 534, H 534, I 534, and J 534 in preliminary plan 4,811, was made to the Special Officer appointed under Ordinance No. 1 of 1897 within the period of three months from the date of such declaration and notice, such land would be deemed the property of the Crown and dealt with on account of the Crown; and whereas (1) Patiranage Don Siman, (2) Don Alwis Abegunasekara Wijewanta, and (3) Millowagamage Babune, all of Minibogoda, made claim thereto, and I, John Penry Lewis, duly appointed Special Officer under the said Ordinance, have made due inquiry into such claim; and whereas I and the said claimants have, with the consent of His Excellency the Governor, entered into an agreement concerning the said land under section 4, sub-section (1), of the said Ordinance:

It was hereby ordered, in pursuance of the agreement afore-mentioned, that the said (1) Patiranage Don Siman, (2) Don Alwis Abegunasekara Wijewanta, and (3) Millowagamage Babune do pay for 7 acres to the Government Treasury at Matara a sum of Rs. 70, which the claimants have duly paid on the Seventeenth day of November, 1898, and that their claim to the remaining 4 acres 2 roods and 29 perches be admitted; and the said claimants are



Lots G 534, H 534, I 534, and J 534 in preliminary plan 4,811.

Surveyor-General's Office,  
Colombo, March 16, 1898.

P. D. WARREN,  
Assistant Surveyor-General.

declared to be the purchasers and owners of the said land called Ittagalahena, situate in the village of Minibogoda in the Weligam korale of the Matara District, in the Southern Province, containing in extent 11 acres 2 roods and 29 perches, as described in the annexed plan 4,811 (G 534, H 534, I 534, and J 534); and bounded on the north by Wedigedaradeniya belonging to Minigodapatiranage Don Bastian and others, Wimadugepatawatta, belonging to Patiranage Don Siman and others, Gorakagahakoratuwa belonging to Patiranage Don Siman and others, Paragahahena belonging to Buhutige Punche; on the east by Paragahawila belonging to Buhutige Punche and others, Magahena belonging to Crown; on the south by Anguruwapitiyawelaudumulla belonging to Mowlana of Weligama; Magahenawila belonging to Mawlana of Weligama, Medatuwa claimed by G. R. Alwis Abegunasekara Wijewanta; on the west by Anguruwapitiyakumbura belonging to Siyadoris Dias Lokuranamuka, Anguruwapitiyahena belonging to Crown, and Paragahawatta belonging to Patiranage Don Siman and others.

Matara, January 21, 1899.

J. P. LEWIS,  
Special Officer.

**Agreement under Section 4 of Ordinance No. 1 of 1897.**

In the matter of the land commonly called or known as Oliyagankele (lots 9,013, 9,013 $\frac{1}{2}$ , 9,013 $\frac{3}{4}$ , and 9,013 $\frac{3}{8}$ , and 9,015 in preliminary plan 3,724), situate in the villages Aturaliya and Karagoda Uyangoda in the Matara Gangaboda pattu, in the Southern Province, and of the Ordinance No. 1 of 1897.

**W**HEREAS in pursuance of section 1 of the Ordinance No. 1 of 1897 it was duly declared and notified on the Seventh day of April, 1898, that if no claim to the land commonly called or known as Oliyagankele, situate in the villages of Aturaliya and Karagoda Uyangoda in the Matara Gangaboda pattu, in the Southern Province, containing in extent 1,242 acres and 4 perches, and shown as lots 9,013, 9,013 $\frac{1}{2}$ , 9,013 $\frac{3}{4}$ , 9,013 $\frac{3}{8}$ , and 9,015 in preliminary plan 3,724, was made to the Special Officer appointed under Ordinance No. 1 of 1897 within the period of three months from the date of such declaration and notice, such land would be deemed the property of the Crown, and dealt with on account of the Crown; and whereas Kirige Jayan, Mahayahage Dineshamy, Mahayahage Juwanis, Maha-



Lot 9,013 $\frac{1}{2}$  in preliminary plan 3,724, in extent 3R. 32P.

Lot 9,013 $\frac{3}{4}$  in preliminary plan 3,724, in extent 3R. 28P.

Surveyor-General's Office,  
Colombo, December 14, 1898.

P. D. WARREN,  
for Surveyor-General.

yahage Dingihamy, Mahayahage Dissan, Mahayahage Karolis, Mahayahage Babune, Kirige Aberan, Welandagoda Patiranage Tinohamy, Mahayahage Kottan, Mahayahage Balappu, Mahayahage Janise, and Mahayahage Siciliyana made claim to lots 9,013 $\frac{1}{2}$  and 9,013 $\frac{3}{4}$  in preliminary plan 3,724, containing in extent 1 acre 3 roods and 20 perches, and I, John Penry Lewis, being appointed Special Officer under the Ordinance, made due inquiry into such claim, and admit the claim of the said claimants to the said lots, with the consent of His Excellency the Governor, under section 4, sub-section (1), of Ordinance No. 1 of 1897.

*Lots referred to.*

(1) Lot 9,013 $\frac{1}{2}$ , in extent 3 roods and 32 perches; bounded on the north and east by Oliyagankele, south and west by Beddedeniya-kumbura, as shown in the annexed plan.

(2) Lot 9,013 $\frac{3}{4}$ , in extent 3 roods and 28 perches; bounded on the west, north, and east by Oliyagankele, and on the south by Indurekumbura, as shown in the annexed plan.

Matara, January 19, 1899.

J. P. LEWIS,  
Special Officer.

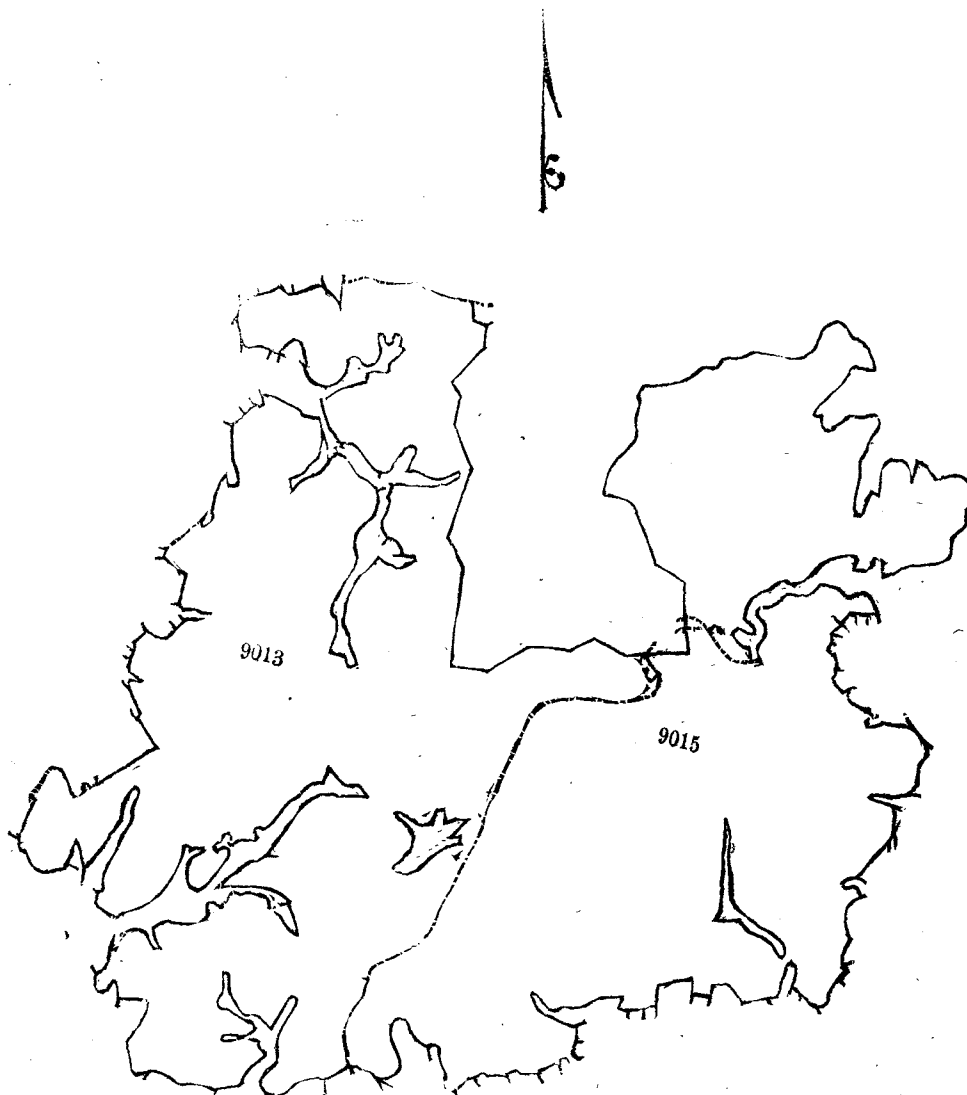
**Order under Section 2 of Ordinance No. 1 of 1897, declaring the Land to be Crown Property.**

In the matter of land commonly called and known as Oliyagankele (lots 9,013, 9,013 $\frac{1}{2}$ , 9,013 $\frac{3}{4}$ , 9,013 $\frac{3}{8}$ , and 9,015 in preliminary plan 3,724), situate in the villages of Aturaliya and Karagoda Uyangoda in the Matara Gangaboda pattu, in the Southern Province, and of the Ordinance No. 1 of 1897.

**T**HE notice required by section 1 of the Ordinance No. 1 of 1897 having been duly published in manner prescribed by that section, the first of such publications in the *Gazette* No. 5,543 of April 7, 1898, in respect of the above-named land, and no claim having been made to the lots 9,013 and 9,015 in preliminary plan 3,724 of the said land or to any interest therein within the period of three months from the said date of the said notice:

I, John Penry Lewis, Special Officer appointed under Ordinance No. 1 of 1897, under and by virtue of the powers vested in me in that behalf by section 2 of the said Ordinance, do hereby on this Eighth day of July, 1898, order and declare that the said land commonly called and known as Oliyagankele (lots 9,013 and 9,015 in preliminary plan 3,724), situate in the villages of Aturaliya and Karagoda Uyangoda in the Matara Gangaboda pattu, in the Southern Province, and shown as lots 9,013 and 9,015 in preliminary plan 3,724 of lands situate in the said village, a certified copy whereof is hereunto annexed, and containing in extent 1,223 acres 3 roods and 22 perches, and bounded as follows: on the north by Kohiladeniyakele, Iriyagahagawaliyadda belonging to Mahayage Sochchan Hami and others, Kohiladeniyapahalakele belonging to E. Ferdinandus Abewardena Wickramasinha and others, Kohiladeniyagalagawakele belonging to Tanappahettige Punci Appu and others, Kohiladeniyamedakele belonging to the heirs of Don Siman Ferdinandus, Kohiladeniya belonging to Walage Sima and others, the village path from Kohiladeniya to the Kamburupitiya-Akuressa minor road, Galagawakuttiya claimed by Tanappahettige Punci Appu and others, a portion of Oliyagankele belonging to Crown and another portion of Oliyagankele sold by Crown to Arnolis Perera Abewardena, and the Hali-ela tank; on the east by the Hali-ela tank, Galgediyawatta belonging to Yahalle Arachchige Babappu, Alutgedarawatta belonging to Yahalle Arachchige Babappu, Galmullegodahena claimed by Yahalle Arachchige Babappu, Halgahakumbura belonging to Yahalle Babappu and others, Tiniyagahaliyadda granted by Crown to Yahalle Babappu and others, Kosgahaliyadda belonging to Yahalle Matheshami and others, Dolagawawatta belonging to Crown, Kosgahakumbura belonging to Yahalle Matheshami and others, Wattedeniya-atmaga belonging to Crown, Dolagawawatta belonging to Kankanage Janis and others, Kiriammadoledeniya

belonging to Kankanage Luwis and others, Kiriammadola (stream), Nadugedawatamulla *alias* Kospeladeniya belonging to Naduge Don Luwis and others; on the south by Dawatamullekumbura belonging to A. D. Lebbe of Galle, Liyanagedawatamulla belonging to Naduge Luwis and others, Kotamulla sold by Crown to Naduge Luwis and others, Siyambalahawatta sold by Crown to Naduge Luwis and others, Egodawatta belonging to Naduge Luwis and others, Puwakwatta sold by Crown to Naduge Luwis and others, Hangaramawiladeniya claimed by Kahagalage Punchi Appu and others, Ihalawatta belonging to Kahagalage Punchi Appu and others, Paluwatta belonging to Kahagalage Punchi Appu and others, Kahagalagewatta belonging to Karasinkankanage PUNCHIAMI and others, Bogahamulla belonging to Karasinkankanage PUNCHIAMI and others, Ullupatalewatta belonging to Karasinkankanage PUNCHIAMI and others, Berawagodamullakumbura belonging to Kahagalage Kottan and others, Berawagodamulle-atmaga sold by Crown to Sudampeidipilige Don Abaran, Gamachchige Berawagodamullekumbura belonging to Sudampeidipilige Don Abaran, and Berawagodamulle-atmaga sold by Crown to Sudampeidipilige Don Abaran; on the south by Kajugasdeniya claimed by Uguduwigoda Enderage Andris and others, Halachchigewewakumbura belonging to A. F. Wickramasinha and others, Galwalakumbura belonging to Aturaliya pansala, Dandugahadeniya belonging to Wijewanta Wellalage Don Andris and others, Nidekellekumbura belonging to



Lot 9,013 in preliminary plan 3,724, in extent 791A Or. 22P.  
Lot 9,015 in preliminary plan 3,724, in extent 432A. 3R. 0P.

Surveyor-General's Office,  
Colombo, December 14, 1898.

P. D. WARREN,  
for Surveyor-General.

Bahuwagoda Patiranage Don Luwis and others, Medakelekumbura belonging to Bahuwagoda Patiranage Don Luwis and others, Halliyadda belonging to Bahuwagoda Patiranage Don Luwis and others, and Hinpanwilakumbura belonging to Elias Ferdinandus Abayawardana Wickramasinha and others; on the west by Hinpanwilahena sold by Crown to D. F. A. Wickramasinha, Hinpanwilahena belonging to Crown, Udamullekumbura belonging to D. D. E. A. Wickramasinha, Kongahawattapitakoratuwa belonging to D. E. Wickramasinha, Nanakandegodella-atmaga sold by Crown to Bahuwagoda Patiranage Don Luwis, Mahaunnehedeniyakumbura belonging to D. D. E. A. Wickramasinha and others, Henagamadeniya-atmaga sold by Crown to Bahuwagoda Patiranage Don Luwis, Dikhenadeniyakumbura belonging to D. D. E. A. Wickramasinha and others, Kittanawaladeniyakumbura belonging to J. H. Illangakoon, Indigahadeniyakumbura belonging to D. A. Wickramasinha and others, Gamachcharigedeniya belonging to D. A. Wickramasinha and others, Ihalamulanekumbura belonging to D. A. Wickramasinha and others, Hakmanagewatta belonging to Liyandurage Philippu, Rukmalgaha-addarakumbura belonging to Mahadurage Siman and others, Haluwagahadeniya belonging to Mahadurage Babuwa and others, Buhuredeniya belonging to Mahadurage Babuwa and others, Dangahadeniyakumbura belonging to Rangoda Beranaduge Sima and others, Pallivagedeniyakumbura belonging to D. F. A. Wickramasinha and others, Rukattanagahadeniyakumbura belonging to Mahadurage Siman

and others, Gansabhawa road from Welikada to the Matara river, Hettitantiriyakumbura belonging to Munasinpatiranaage Siman and others, Mahawilanewatta claimed by D. D. F. Wickramasinha and others, Dolagawadeniya belonging to Mahayahage Karo and others, Imbulgahawatta belonging to Mahawattage Adrian and others, Pansalawatta belonging to Aturaliya temple, Beddeniyagedarawatta belonging to the estate of D. S. A. Wickramasinha, Lindamulle-atnaga belonging to Crown, Lindamullekumbura belonging to Mahayahage Karo and others, Arambewatta belonging to Mahayage Balappu and others, Gansabhawa road from Welikada to the Matara river, Paniliyawatta belonging to Mahayage Dinise, Gansabhawa road from Welikada to the Matara river, and ambalam east of the road, Ihalakekulamekumbura belonging to D. E. A. Wickramasinha, Oliyagankele belonging to Crown, Amuhenawatta belonging to the estate of D. S. A. Wickramasinha, Batapanduredeniya belonging to D. F. A. Wickramasinha, Polamiliyadda belonging to D. E. A. Wickramasinha, Medaliyadda belonging to D. E. A. Wickramasinha, Gahalakolawiladeniya and kumbura belonging to D. E. A. Wickramasinha, Baddedeniyakumbura claimed by D. E. A. Wickramasinha, Baddedeniyawatta belonging to Mahayahage Babun and others, Galagawakumbura belonging to the heirs of D. S. A. Wickramasinha, Bandarahadeniyakumbura belonging to the heirs of D. S. A. Wickramasinha, Henawatta belonging to Mahayage Balappu and others, Ihalapandigoda belonging to Kirige Luwis and others, Hirimandiyakumbura belonging to Mahayahage Karo and others, Kiwulelekumbura belonging to the heirs of D. S. A. Wickramasinha, Seduwagervilakumbura belonging to Wickramage Mathes and others— is the property of the Crown.

Matara,  
The 8th day of July, 1898.

J. P. LEWIS,  
Special Officer.

MISCELLANEOUS NOTICES.

Statement of the Sale of Salt in each Province during November, 1898, showing separately the Sale for consumption in the Province; for removal to Released Districts, &c.; and for Export from the Island.

	North-Western Province.		Southern Province.		Northern Province.		Eastern Province.		Total.	
	Cwt.	lb.	Cwt.	lb.	Cwt.	lb.	Cwt.	lb.	Cwt.	lb.
Balance on November 1, 1898	337,850	0	12,895	56	218,143	56	50,701	11½	619,590	11½
Since received	—	—	5,092	0	4,256	56	4,303	56	13,652	0
Surplus	162	0	—	—	—	—	—	—	162	0
	338,012	0	17,987	56	222,400	0	55,004	67½	633,404	11½
Issued for consumption in the Province	4,688	0	10,870	0	4,739	56	2,190	56	22,488	0
Do. removal to released districts, &c	23,574	0	2,541	0	—	—	1,691	0	27,806	0
Do. export from the Island	—	—	—	—	—	—	11	5	11	5
On account wastages	123	56	261	56	677	0	—	—	1,062	0
	28,385	56	13,672	56	5,416	56	3,892	61	51,367	5
Balance on November 30, 1898	309,626	56	4,315	0	216,983	56	51,112	6½	582,037	6½

NOTE.—This statement represents the quantity of Salt in the various Stores in the North-Western and Southern Provinces, exclusive of the unweighed Salt (estimated at cwt. 434,674 56), which has not yet been removed to Store :—

North-Western Province	...	...	Cwt.	lb.
Southern Province	...	...	304,500	0
			130,174	56
			434,674	56

Audit Office,  
Colombo, February 3, 1899.

W. T. TAYLOR,  
Controller of Revenue.

NOTICE is hereby given that the Government Agent for the Province of Sabaragamuwa will receive sealed tenders for the purchase of the lease for three years of the right to dig for plumbago in the Crown land called Hedawakamukalana, 8 acres 3 roods 38 perches in extent, being lot 2 A in preliminary plan 7,560, situated in the village Mapota in the Palle pattuwa of Kuruwiti korale, in the Ratnapura District.

The tenders, which must be in sealed envelopes superscribed "Tender for Hedawakamukalana," will be received at the Ratnapura Kachcheri until 12 noon on Tuesday, February 28, 1899, when they will be opened, and all persons making tenders will be required to be present or to satisfy the Government Agent by some duly accredited agents that the tender is made *bona fide*.

If the tenders are not satisfactory, the lease will be sold immediately by public auction.

The person whose tender is selected by the Government Agent will be required to deposit one-half of the purchase money at once, and the balance within a fortnight. The upset price for the lease of the above-named land is Rs. 1,400.

GEORGE M. FOWLER,  
Government Agent's Office, Government Agent.  
Ratnapura, February 4, 1899.

රත්නපුරේ දිස්ත්‍රික්කේ කරුවිලකේරලේ පස්ලේ පත්තුවේ මංලොවෙ සබෙක කොමිටර 7,560වෙ ජලාන කරදසියේ කොන 2A දරන හැඩවක මුක ලාක කි : න, අක්කර 8කුත් රුඩ් 3කුත් පර්චස් 38ක් මහත ඉඩම් කවරියේ යුත් අවුරුද්දක් හල මිනිරත් හැරුනැනීමේ බලක බදුකැනීමට එනලද මුදලක් ඉල් එමිපතු සබරගමුවලායේ අණවුම් එස්කරුත්තා වසේ මිසිත් බාරකහුලාමි.

මුද්‍ර ලත් ඉල්ලුම්පත්‍ර මතුපිට ගෙවත් ඇත්විලෙක  
 රඹ Tender for Hedawakamukalana ඇද්වාණී  
 මුකලාන සඳහා ඉල්ලුම්පත්‍රා සහ වාසගම ඇතුළු වජ්  
 1899 ක්වු පෙබරවාරි මස 28 වෙනි අඟහරුවාද දවල්  
 දෙදලන වනතුරු රත්නපුරේ කවිවේරියට බාරගනු  
 ලැබේ. එවිට ඒවායේ මුද්දර. කඩා බලනවා ඇත.  
 තවද ඉල්ලුම්පත්‍ර දිසිවින සැමදෙනාම ඉදිරිපිටට පාමන  
 (නැතහොත් තමන් විසින් වෙන අනෙකුට නිසි බලයක්  
 දී මනු එවා යෝ) ඒ දෙනලද ඉල්ලුම්පත්‍ර සැබෑවු ඇත්  
 තේ ඒවා බවට ඒජන්තලුන්කාන්සේට ඒත්තුගන්වන්නට  
 ඕනෑය.

ඉල්ලුම්පත්‍ර ඒත්තුගන්කාලෙස නොකිවුනොත් එව  
 ලේම එම බද්ද ප්‍රසිධි වෙන්දේසියේ විකුනන්නට යෙදෙ  
 නවා ඇත.  
 ඒජන්තලුන්කාන්සේ විසින් තෝරගත්නලද ඉල්ලුම්  
 පත්‍රය අයිතිකාරයා ඉල්ලාපු ගතනෙන් දෙකෙන් කොට  
 සත් වගාව ගෙවන්නට ඕනෑය. ඉතුරු කොටස සුමාන  
 දෙකක් ඇතුළතදී ගෙවන්නට ඕනෑය.  
 ඉහතකී ඉඩමේ බද්දේ ලක්සුව රුපියල් එක්දස හාර  
 සියයයි. (රු. 1,400.)

ජී. ඇම්. ෆෙවුලර්,  
 මහඒජන්තලුන්කාන්සේ.

වම් 1899 ක්වු පෙබරවාරි මස 4 වෙනි  
 දින රත්නපුරේ කවිවේරියේදීය.

WHEREAS cattle murrain has broken out at Metitenna in the Willachchiya korale of the Nuwara-gampalata, North-Central Province, it is hereby proclaimed that the village Metitenna, in the Willachchiya korale of the North-Central Province—bounded on the north by Karambewa, west by Kala-oya, south by Palu Tambutte-gama, and east by Pahala Kodithokkuwa and Hammillewa, all in Willachchiya korale of the North-Central Province—form an infected area under the Ordinance No. 9 of 1891.

THOS. R. E. LOFTUS,  
 for Government Agent.

Anuradhapura Kachcheri,  
 February 3, 1899.

WHEREAS cattle murrain has ceased to exist in the wasams Bibilegama, Kompitiya, Niyangama, Masimbula, Galahitiya, and Madampe, in the Meda pattu of Atakalan korale, in the Province of Sabaragamuwa, the notification appearing in the *Government Gazette*, Part III., of October 14, 1898, page 1,240, proclaiming the wasams an infected area, is hereby revoked.

This declaration is to take effect from this date.

M. S. PINTO,

Government Agent's Office, Government Agent.  
 Ratnapura, February 7, 1899.

WHEREAS cattle murrain has broken out in the village Eheliyagoda in Panawal korale in Three Korales of the District of Kegalla, in the Province of Sabaragamuwa, it is hereby declared that the said village Eheliyagoda—bounded on the north by Kendangomuwa Pahalagama, east by Talapitiya and Kendangomuwa Pahalagama, south by Wiyalagoda and Amuhenkanda, and west by Kendangomuwa and Talapitiya—is an infected area in terms of the 3rd clause of Ordinance No. 9 of 1891.

This declaration is to take effect from this date.

BERTRAM HILL,  
 Assistant Government Agent.

Kegalla Kachcheri,  
 February 3, 1899.

NOTICE is hereby given that the lease for two years of the right to gem in the portions of the river Nirieli-ganga called Watawala and Gonnagahawala and the portions of the Crown land called Watawala-duwa and Gonnagahawaladuwa, all situated at Niriella in the Palle pattuwa of Nawadun korale, will be sold by public auction at this office on Tuesday, February 28, 1899, at 2 o'clock P.M.

Upset price, Rs. 2,000.

M. S. PINTO,  
 for Government Agent.

Government Agent's Office,  
 Ratnapura, February 7, 1899.

වදුන්කෝරලේ පල්ලේපත්තුවේ කිරිඇල්ලේ පිහිටා තිබෙන ආණ්ඩුවට අයිති කිරිඇල්ලකේ “වටවල” සහ “ගොන්නගහවල” කියන ස්ථානවල සහ “වටවලදුට” සහ ගොන්නගහවලදුට සියලුම වලත් අවුරුදු දෙකක් ඇතුළත මැනික් හානුනැගීමේ බලය 1899 ක්වු පෙබරවාරි මස 28 වෙනි අඟහරුවාද පස්වරු දෙකට මෙම කන්තෝරුවේදී ප්‍රසිධි වෙන්දේ සියේ විකුනන බව මෙයින් දන්වමි.

තක්සේරු ගහන රුපියල් දෙදහසයි. (රු. 2,000.)

ඇම්. ඇස්. පින්තු,

ආණ්ඩුවේ ඒජන්තලුන්කාන්සේ වෙනුවට.

වම් 1899 ක්වු පෙබරවාරි මස 7 වෙනි

දින රත්නපුරේ ආණ්ඩුවේ ඒජන්ත  
 ලුන්කාන්සේගේ කන්තෝරුවේදීය.

WHEREAS by notification dated January 5, 1899, it was declared and proclaimed, in accordance with the provisions of Ordinance No. 9 of 1891, that the Kadugannawa and Malabar streets within the town of Gampola were infected areas; and whereas cattle disease has disappeared in the said streets, it is hereby declared, under section 7 of Ordinance No. 9 of 1891, that the said areas are free from disease and are no longer infected areas.

F. J. SMITH,  
 for Government Agent.

Kandy Kachcheri,  
 February 9, 1899.

මහනුවර පලාතේ ගම්පොල නගරය තුල කඩුගත් නාවසහ මැලබාර් විවිචල ගවවසංගතය පවතින බව වම් 1899 ක්වු ජනවාරි මස 5 වෙනි දින දැන්වීම් පත්‍රයකින් ප්‍රකාශකරන්නට යෙදුනු සෙයින්ද දැනට එම වසංගතය එකී විවිචල නැතිවී තිබෙන සෙයින්ද 1891 කේ නොම්මර 9 යේ ආඥාවෙන් 7 වෙනි වගන්තියේ ප්‍රකාර එකී වසංගතය පැවති හරිය එයින් නිදහස්වූ බව මෙයින් ප්‍රකාශකරන්නට යෙදුනා ඇත.

ඇස්. ජේ. ස්මිත්,

ආණ්ඩුවේ ඒජන්තලුන්කාන්සේ වෙනුවට.

වම් 1899 ක්වු පෙබරවාරි මස 9 වෙනි

දින මහනුවර කවිවේරියේදීය.

WHEREAS cattle murrain has ceased to exist in Meddeketiya korale in Katugampola hatpattu, in the Kurunegala District, the notification appearing in the *Government Gazette*, Part III., of January 7, 1898, proclaiming the korale an infected area, is hereby revoked. This declaration is to take effect from this date.

HARRY E. BEVEN,  
 for Government Agent.

Kurunegala Kachcheri,  
 February 9, 1899.

LAND ACQUISITION, NOTICES.

HAVING been duly directed by the Governor, with the advice of the Executive Council, acting under the provisions of "The Land Acquisition Ordinance of 1876," section 6, to take order for the acquisition of the following lands, required for a public purpose, namely, for proposed hospital at Maturata, to wit:—

Preliminary plan 4,802. Village—Maturata town.

Lot.	Description.	Name of Claimant.	Extent.	
			A.	R. P.
C 806	Lantana	Mr. Toogood	0	1 14-50
D 806	Do.	do.	0	0 17-50
E 806	New clearing and tea	Denishamy	1	0 0-25
F 806	Tea (young)	Adonis Appu	0	2 31

I hereby give public notice, as required by section 7, that the Government proposes to take possession of the lands.

All persons interested in the aforesaid lands are hereby required to appear personally or by agent before me at Nuwara Eliya Kachcheri on March 8, 1899, at 12 noon, and to state the nature of their respective interests in the lands, and the amount and particulars of their claims to compensation for such interests.

Nuwara Eliya Kachcheri,  
February 1, 1899.

S. M. BURROWS,  
Assistant Government Agent.

විෂ් 1876 ක්වු අවුරුද්දේ නොම්මර 302ේ ආඥාවනුයේ හත්වෙනි වගන්තියේ ප්‍රකාරයට ආණ්ඩුවේ කටයුත්ත කට ඒකම්:—මතුරට ආරෝග්‍යශාලාවක් ගොඩනැගීම පිණිස මෙහි පහත සඳහන්වන ඉඩම් ලබා ගැනීම සඳහා ක්‍රියාකරණ පිණිස "විෂ් 1876යේ ඉඩම් ලබාගැනීමේ ආඥාවනුයේ" හවෙති කාණ්ඩයේ කර තිබෙන පංචාර්ථවල ප්‍රකාරයට කාරක මන්ත්‍රීසභාවේ මන්ත්‍රණය ඇතුළු උතුරුකන්වනවස්තෙහි නිසි ආකාරවද අණලැබී තිබේ, ඒ ඉඩම් නම්:—

සිතියම 4,802. ගම—මතුරට.

නො.	අත්දම.	අයිතිකම් කියවතො.	ඉගත.
			අ. රු. ප.
C 806	ලන්තානා	වූ ඉඩ මහත්මතා	0 1 14-50
D 806	එම	එම	0 0 17-50
E 806	නේ සහ අළුත් එලිකිරීම	දිනෙස්භාමි	1 0 0-25
F 806	නේ	අදෙතිස්අප්පු	0 2 31

එබැවින් ඉඩම් අයිතිකරගැනීමට ආණ්ඩුවේ කල්පනාව තිබෙන බව පොදුජනයාට දැනගැනීම සඳහා හත්වෙනි වගන්තියේ ඕනෑකර තිබෙන හැටියට මෙයින් දැනුම්දෙමි.

ඉහතකී ඉඩම්වලට අයිතිවාසිකම් ඇත්තාවූ සැමදෙනම සමුත්තම නොහොත් තවුත් වෙනුවට ක්‍රියාකරණ අය වෂ් 1899 ක්වු මාර්තු මස 8 වෙනි දින දවල් 12නේ කනියමට. නුවරඑලියේ කවිචේරියේදී මා ඉදිරිපිටට පැමිණ ඒ කොපිඅත්දමේ අයිතිවාසිකම්ද කියා කියාසිටිනව ඕනෑවා සහ මෙම ඉඩම් වෙනුවට ඉල්ලාසිටින මුදල් ගණනක් ඊට ඇත්තාවූ තවුත්තේ අයිතිකමේ කොරතුරුත් කියාසිටිනව ඕනෑ බව මෙයින් දැනගත යුතුයි.

1899 ක්වු ජනවාරි මස 1 වෙනි දින නුවරඑලියේ කවිචේරියේදීය. ඇස්. ඇම්. බරෝස්, ආණ්ඩුවේ උපදේශක වමන.

1876 ම ඔබ්-ත් 3 ම ඉලකසේසඳුකුසුන 7 ම් පිරිවිඳ ප්‍රකාරයට මත්තරාදායිය ඉහළපත්තිරි සරිකු කඳුළු නෙහුරු පිරිවිඳකුසුනෙහි ඉහළපත්තිරි වෙණදිය තරාන පින්නර්සේසොලවදම ම් කාණ්ඩය, අද්තොවතු:— ප්‍රාථමයවදම ඉලකක 4,802. ශ්‍රීර්ථ—මත්තරාදායිය.

කුණම.	විවරය.	උරුමකරුගේ නම.	ඉ. ග්‍රා. ප.
C. 806	වෙණසාලා	ඉඳුකුසුන	0 1 14-50
D 806	එම	එම	0 0 17-50
E. 806	ඉහළපත්	ඉහළපත්	1 0 0-25
F. 806	එම	ඉහළපත්	0 2 31

ඉදිකිරීමට කොටස්වනුයේ නොමැතිව 1876 ම් වරුකුසුනේ කාණ්ඩයේ ඉහළපත්තිරි සරිකු කඳුළු නෙහුරු පිරිවිඳකුසුනේ ප්‍රකාරයට මත්තරාදායිය ඉහළපත්තිරි සරිකු කඳුළු නෙහුරු පිරිවිඳකුසුනේ ඉහළපත්තිරි වෙණදිය තරාන පින්නර්සේසොලවදම ම් කාණ්ඩය, අද්තොවතු:— ප්‍රාථමයවදම ඉලකක 4,802. ශ්‍රීර්ථ—මත්තරාදායිය.

මෙහිදී ඉහළපත්තිරි සරිකු කඳුළු නෙහුරු පිරිවිඳකුසුනේ ප්‍රකාරයට මත්තරාදායිය ඉහළපත්තිරි සරිකු කඳුළු නෙහුරු පිරිවිඳකුසුනේ ඉහළපත්තිරි වෙණදිය තරාන පින්නර්සේසොලවදම ම් කාණ්ඩය, අද්තොවතු:— ප්‍රාථමයවදම ඉලකක 4,802. ශ්‍රීර්ථ—මත්තරාදායිය.

ඉහළපත්තිරි සරිකු කඳුළු නෙහුරු පිරිවිඳකුසුනේ ප්‍රකාරයට මත්තරාදායිය ඉහළපත්තිරි සරිකු කඳුළු නෙහුරු පිරිවිඳකුසුනේ ඉහළපත්තිරි වෙණදිය තරාන පින්නර්සේසොලවදම ම් කාණ්ඩය, අද්තොවතු:— ප්‍රාථමයවදම ඉලකක 4,802. ශ්‍රීර්ථ—මත්තරාදායිය.