

# Ceylon Government Gazette

Published by Authority.

No. 5,611—FRIDAY, MARCH 24, 1899.

PART I.—General: Minutes, Proclamations, Appointments, and General Government Notifications.  
PART II.—Legal and Judicial.

PART III.—Provincial Administration.  
PART IV.—Marine and Mercantile.  
PART V.—Municipal and Local.

Separate paging is given to each Part in order that it may be filed separately.

## Part III. — Provincial Administration.

	PAGE		PAGE
<b>Land Sales:—</b>		<b>Land Acquisition Notices ...</b>	...
Western Province ... ..	227	Land Resumption Notices...	...
Central Province ... ..	243	Notices under Ordinance No 1 of 1897	457
Northern Province ... ..	—	Abstracts of Season Reports...	462
Southern Province ... ..	249	Notices under "The Forest Ordinance"	...
Eastern Province ... ..	251	Sales of Arrack, Opium, and Toll Rents	462
North-Western Province ... ..	246	Miscellaneous Provincial and District Notices:—	
North-Central Province ... ..	255	Sales of Salt and Timber	...
Province of Uva ... ..	257	Notifications of Close Season, Infected Areas, &c.	462
Province of Sabaragamuwa ... ..	—	Specifications under "The Irrigation Ordinance"	—

## LAND SALES IN THE WESTERN PROVINCE.

No. 1,631, w. p.

Colonial Secretary's Office,  
Colombo, March 9, 1899.

ON Friday, May 12, 1899, at 12 noon, the Hon. the Government Agent for the Western Province will put up to auction, at his office in Colombo, the under-mentioned portions of Crown Land, on the terms authorized by Government.

Preliminary plan 10,017.—Udugaha pattu of Siyane korale.

Village—Pasyala.

Lot.	Name of Land.	Description.	Upset Price			
			Extent.	per Acre.	Rs.	
			A.	R.	P.	
N 645	Kahatagahawatta	Old garden	4	3	26	100
O 645	Do.	Cocoanut	0	2	5	30
P 645	Do.	Thirty cocoanut plants	3	0	27	40
Q 645	Halpankotuwewatta	Twenty-two cocoanut trees 20 to 25 years old	0	1	17	80
S 645	Kongahawatta	Garden	0	1	19	80
T 645	Halpankotuwewatta	do.	1	0	25	80
U 645	Galkumbura	Paddy field	1	3	14	100

Lot.	Name of Land.	Description.	Extent.		Upset Price
			A.	R.	per Acre.
W 645	Diyamottakanda or Kongahawatta	Garden	3	0 16	100
7007	Diyamottawakanda	do.	0	1 2	30
7008	Do.	do.	0	1 5	40
7009	Do.	do.	0	2 8	40
7010	Diyamottawakanda or Migahawatta	do.	0	3 7	60
7012	Diyamottawakanda or Wellabodawatta	do.	0	3 4	60
7013	Do.	do.	0	1 36	40
L 645	Diyamottawakanda or Nagahawatta	Cocoanut	3	0 13	30
7014	Diyamottawatta	Garden	0	2 7	50
7015	Diyamottakanda or Karugewatta	do.	0	0 37	50
7016	Diyamottakanda	do.	1	2 12	60

Further information respecting these lands may be obtained from the Surveyor-General, and respecting the conditions of sale from the Hon. the Government Agent of the Western Province.

By His Excellency the Governor's command,  
E. NOEL WALKER,  
Colonial Secretary.

No. 1,631, W. P.

ව්‍යවස්ථාපිත 1899 ක්වූ මාර්තු මස 9 වෙනි දින කොළඹ

මහසෙනෙවරිස් උන්තාන්සේගේ කන්තෝරුවේදීය.

බස්නාහිර දිසාවේ කොළඹ විංශාධිපති ආණ්ඩුවේ ඒජන්ත උන්තාන්සේ විසින් මෙහි පහත සඳහන් වෙන ආණ්ඩුව සන්තක ඉඩම් ආණ්ඩුවේ නියෝගවලට ප්‍රකාරයට ව්‍යවස්ථාපිත 1899 ක්වූ මැයි මස 12 වෙනි දින වූ සිකුණදා දවල් 12ට කොළඹ කවිවෙරිසේදී වෙන්දේසිකර විකුණනුට යෙදෙනවා ඇත.

සියතාකෝරලේ උඩුගහපත්තුවේ. සිතියම 10,017. ගම—පස්සාල. අක්කර. මහත. යක මිල

නො.	ඉඩමේ නම.	අයිතිකම් කියන්නා.	අන්දම.	අ. රූ. ප.	රූ.
N 645	කහටගහවත්ත	එච්. උපේන්ද්‍රවා සහ තවත් කෙනෙක්	පරත වගාව	4	3 26 100
O 645	එම	එම	පොල්	0	2 5 30
P 645	එම	එම	පොල් පැල 30යි	3	0 27 40
Q 645	හල්පන්කොටුවේ වත්ත	ඇම්. ඉසන්අප්පු සහ තවත්	එම ගස් 22 වයස 20 සිට 25	0	1 17 80
S 645	කෝන්ගහවත්ත	ඇම්. කොරනිස් සහ තවත්	වගාව	0	1 19 80
T 645	හල්පන්කොටුවේ වත්ත	ඇම්. බන්විහාමි සහ තවත්	එම	1	0 25 80
V 645	ගල්කුඹුර	ඇම්. ඉසන්අප්පු සහ තවත්	කුඹුර	1	3 14 100
W 645	දියමොට්ටාවකන්ද නොහොත් කෝන්ගහ වත්ත	ඇම්. ජිලිස්අප්පු සහ තවත්	වගාව	3	0 16 100
7007	දියමොට්ටාවකන්ද	—	එම	0	1 2 30
7008	එම	—	එම	0	1 5 40
7009	එම	විපක්ස තොරුන්තාන්සේ	එම	0	2 8 40
7010	දියමොට්ටාවකන්ද නොහොත් මිගහ වත්ත	ඇම්. කරනිස්අප්පු සහ තවත් කෙනෙක්	එම	0	3 7 60
7012	දියමොට්ටාවකන්ද නොහොත් වැල්ල බොඩවත්ත	ඇස්. මිගවිසියා සහ තවත් කෙනෙක්	එම	0	3 4 60
7013	එම	ඒ. උන්සිය	එම	0	1 36 40
L 645	දියමොට්ටාවකන්ද නොහොත් නාගහවත්ත	ඇම්. බඩුඅප්පු සහ තවත්	පොල් වගාව	3	0 13 30
7014	දියමොට්ටාවත්ත	—	වගාව	0	2 7 50
7015	දියමොට්ටාවකන්ද නොහොත් කරුගේවත්ත	ඒ. සිඤ්ඤා විස සහ තවත් කෙනෙක්	එම	0	0 37 50
7016	දියමොට්ටාවකන්ද	—	එම	1	2 12 60

මෙම ඉඩම් ගැන වැඩිදුර කාරණා සර්වේසර්පනරල් උන්තාන්සේගෙන්ද, විකිනීමේ කොන්දේසියේ කාරණා බස්නාහිර දිසාවේ විංශාධිපති ආණ්ඩුවේ ඒජන්ත උන්තාන්සේගෙන්ද දැනගනුට පුළුවන

ගරුතර ආණ්ඩුකාර උතුමානන්වහන්සේගේ ආඥාව ලෙස,  
ර්. නොඑල් වාකර්,  
මහසෙනෙවරිස් වමිහ.

No. 1,632, w. p.

Colonial Secretary's Office,  
Colombo, March 9, 1899.

ON Friday, May 12, 1899, at 12 noon, the Hon. the Government Agent for the Western Province will put up to auction, at his office in Colombo, the under-mentioned portions of Crown Land, on the terms authorized by Government.

## Preliminary plan 9,875.—Palle pattu of Hewagam korale.

Lot.	Village.	Name of Land.	Description.	Extent.			Upset Price
				A.	R.	P.	per Acre. Rs.
6682	Kalalgoda	Egwallanda	Cocoanut in jungle	0	1	33	25
6683	Do.	do.	Garden	1	1	11	40
6684	Do.	Dolalanda	Forty-three cocoanut trees 8 to 10 years old	1	0	7	40
6685	Do.	Etaheraliyagahalanda	Thirty cocoanut trees 6 years old	0	3	28	20
6686	Do.	Galalanda	Eleven cocoanut trees 6 years old	0	1	26	20

## Preliminary plan 10,579.—Meda pattu of Hewagam korale.

8919	Uggalla	Embillamandiyawatta	Sixteen coconut plants 3 years old	0	0	38	25
8920	Do.	Kandepolatotuwekumbura	Paddy field	0	0	6	30
8921	Do.	Embillamandiyawatta	Cocoanut and jak	0	0	31	20
8922	Do.	Pussagalaowita	Owita, five arecanut trees	0	0	2-50	20

## Preliminary plan 10,600.—Meda pattu of Hewagam korale

8997	Uggalla	Embillamandiyadeniya	Cocoanut plants and jak trees	0	2	19	20
D 745	Do.	do.	Cocoanut and arecanut	0	1	6	20
8999	Angampitiya	Kahatagahatenna	Cocoanut plants	0	0	24	20
9000	Do.	Kahatagahalanda	do.	0	2	36	20
9002	Halpe	Higgahalanda	do.	0	2	10	20
9003	Do.	Higgahahena	do.	1	0	0	20
9006	Angampitiya	Morabewillehena	do.	0	3	8	20

## Preliminary plan 6,527.—Meda pattu of Hewagam korale.

T 468	Watareka	Ketakelegahawatta	Garden	25	2	8	140
U 468	Do.	Pelengahawatta	do.	21	1	27	150
V 468	Do.	Attanapolwatta	do.	3	0	0	150
W 468	Do.	Attanapolakele	do.	1	2	22	140
Y 468	Do.	Kottanuwelanda	do.	1	3	0	100
Z 468	Do.	Attanapolalanda	do.	1	2	33	120

## Preliminary plan 10,598.—Meda pattu of Hewagam korale.

8970	Pinnawala	Kelagahalanda	Cocoanut plants	0	1	8	20
8975	Do.	Rajapolalanda	Eighty cocoanut trees 6 years old	1	1	11	30
8976	Do.	do.	Six cocoanut trees 7 years old	0	0	14	30
8977	Do.	do.	Sixteen cocoanut trees 21 years old	0	2	37	45
8978	Do.	do.	Twenty-four jak trees	0	1	10	20
8980	Do.	Migahalanda	Seven cocoanut trees 3 years old	1	2	5	15
8985	Do.	Kiriwanawatta	135 cocoanut trees 4 to 9 years old	2	3	11	30
8986	Do.	Kiriwanalanda	Five cocoanut trees 2 years old	0	1	33	15
B 745	Do.	Rukattanagahawatta	Garden	0	3	18	50
8987	Do.	do.	Fifty-five cocoanut trees 4 to 10 years old	1	1	22	30
C 745	Do.	do.	Five cocoanut trees 11 years old	0	0	21	20
8988	Do.	do.	Ten cocoanut trees 2 years old	0	1	37	10

## Preliminary plan 5,128.—Meda pattu of Hewagam korale.

4420	Baddegedaramulla	Katukitulekumbura and deniya	Paddy field	4	3	10	75
4423	Do.	Katukitulekumbura	do.	2	0	18	100
4424	Do.	do.	do.	2	3	3	100
O 222	Do.	Andiyakumbura and Pillawetiyadda	do.	3	2	3	25
4419	Do.	Welituduwedeniya	do.	2	1	0	50

## Preliminary plan 9,682.—Palle pattu of Hewagam korale.

A 612	Homagama	Gorakagahawatta	Cocoanuts 6 years old	0	0	37	20
B 612	Do.	do.	do.	0	0	29	15
9300	Do.	Kandewatta	Cocoanuts and arecanuts	0	0	16	15
C 612	Do.	Imbulelandawatta	do.	0	0	6	15

Further information respecting these lands may be obtained from the Surveyor-General, and respecting the conditions of sale from the Hon. the Government Agent, Western Province.

By His Excellency the Governor's command,

E. NOEL WALKER,  
Colonial Secretary.

No. 1,632. W. P.

වර්ෂ 1899 ක්වූ මාර්තු මස 9 වෙනි දින කොළඹ

මහසෙනෙවරියාණන්ගේ කන්තෝරුවේදීය.

සේනාධිපති ජනාධිපති ආණ්ඩුවේ ඒජන්තාධිපතිවරයාණන් විසින් මෙහි පහත සඳහන් වෙන ආණ්ඩුව සන්තක ඉඩම් ආණ්ඩුවේ නියෝගවල ප්‍රකාරයට වර්ෂ 1899 ක්වූ මැසි මස (12) දෙලොස් වෙනි දිනදී සිතුරුද දවල් 12ට කොළඹ කවුච්චේදී වෙන්දේසිකර විකුනනට යෙදෙනවා ඇත.

සිතියම 9,875. සේවාගම්කෝරලේ පල්ලේපත්තුවේ. ගමකලේගොඩ.

නො.	ඉඩමේ නම.	අයිතිකම් කියවනා.	අන්දම.	මහත. අ. රු. ප.	අක්කර ගක මිල.
6682	ඇගෙවල්ලන්ද	පී. එලියස් ප්‍රෙරු	පොල්	0 1 33	25
6683	එම	ඇම්. බස්නිසන්	වගාව	1 1 11	40
6684	දෙලලන්ද	ඇම්. අප්පුප්‍රෙරු	පොල්ගස් 43 අවු. 8සිට 10 වයස්ඇති	1 0 7	40
6685	ඇටහෙරලියගහලන්ද	ඇම්. සර්නේලිය ප්‍රෙරු	පොල්ගස් 30 අවු. 6 වයස්ඇති	0 3 28	20
6686	ගලලන්ද	ඒ. ආබ්‍රහම්ප්‍රෙරු	එම 11 එම	0 1 26	20
සිතියම 10,579. සේවාගම්කෝරලේ මැදපත්තුවේ. ගම—ලගල්ල.					
8919	ඇම්බ්ලේමන්ඩේ වගා	පී. තේමානිස්	පොල්පැල 16 අවු රුදු 3 වයස් ඇති	0 0 38	25
8920	කන්දේපොලකොටුවේ කුඹුර	පී. තෙලේනිස්අප්පු කුඹුර		0 0 6	30
8921	ඇම්බ්ලේමන්ඩේ වගා	පී. තේමානිස්අප්පු	පොල්, කොස්	0 0 31	20
8922	පුස්සගල මිව්ව	රජසන්තක	මිව්වසහ පුවක්ගස් 5සී	0 0 2.50	20
සිතියම 10,600.					
8997	ඇම්බ්ලේමන්ඩේ දෙනිය	රජසන්තක	පොල්පැල, කොස්ගස්	0 2 19	20
D 745	එම	ඒ. බාගේනිස් සහ තවත් කෙනෙක්	පොල්, පුවක්	0 1 6	20
ගම—අංගම්පිටිය.					
8999	කහවගහතැන්න	රජසන්තක	පොල්පැල	0 0 24	20
9000	කහවගහලන්ද	එම	එම	0 2 36	20
ගම—හල්පේ.					
9002	කික්ගහලන්ද	රජසන්තක	එම	0 2 10	20
9003	කික්ගහගේන	එම	එම	1 0 0	20
ගම—අංගම්පිටිය.					
9006	මොරබේල්ල සේන	එම	එම	0 3 8	20
සිතියම 6,527. ගම—වටරුක.					
T 468	කැටකෙලගහවගා	ඇල්. බබාඅප්පු සහ තවත් අය	වගාව	25 2 8	140
U 468	පෙලැන්ගහවගා	ඇල්. සාන්විඅප්පු	එම	21 1 27	150
V 468	අත්තනපොල්වගා	ඒ. දෙව් කොර්නේ ලිය් ඩියස් සහ තවත් අය	එම	3 0 0	150
W 468	අත්තනපොල කැලේ	එම	එම	1 2 22	140
Y 468	කොට්ටහුවේ ලන්ද	ඇස්. සාන්විඅප්පු	එම	1 3 0	100
Z 468	අත්තනපොල ලන්ද	එම	එම	1 2 33	120
සිතියම 10,598. ගම—පින්නවල.					
8970	කැලගහලන්ද	රජසන්තක	පොල්පැල	0 1 8	20
8975	රජපොලලන්ද	ආර්. ජේමිස්	පොල්ගස් 80 වයස් අවුරුදු 6සී	1 1 11	30
8976	එම	එම	එම 6 එම 7	0 0 14	30
8977	එම	ඇම්. කරෝලියස්	එම 16 එම 21	0 2 37	45
8978	එම	එම	කොස්ගස් 24සී	0 1 10	20
8980	මිගහලන්ද	ඒ. දිනේස්	පොල්ගස් 7 වයස් අවුරුදු 3	1 2 5	15
8985	කිරිවනවත්ත	රජසන්තක	එම 135 එම 4-9	2 3 11	30
8986	කිරිවනලන්ද	එම	එම 5 එම 2	0 1 33	15
B 745	රුක්ආනනගහවගා	පී. බොගේලියස් සහ තවත් අය	වගාව	0 3 18	50
8987	එම	රජසන්තක	පොල්ගස් 55 වයස් අවුරුදු 4 සිට 10	1 1 22	30
C 745	එම	පී. ගිරිගෝරිස්	එම 5 එම 11	0 0 21	20
8988	එම	රජසන්තක	එම 10 එම 2	0 1 37	10

නො.	ඉඩමේ නම.	අයිතිකම් කියන්නා.	අන්දම.	මහත. අ. රූ. ප.	අක්කර යක මිල. රු.
සිතියම 5,128. ගම—බැද්දේගෙදරමුල්ල.					
4420	කටුකිකුලේ කුඹුරේ දෙහිය	එච්. පුත්වජ්ජ සහ තවත් අය	කුඹුර	4 3 10	75
4423	කටුකිකුලේ කුඹුර	එච්. මිවොහාමි	එම	2 0 18	100
4424	එම	එච්. පුත්වජ්ජ සහ තවත් අය	එම	2 3 3	100
0222	අන්තියකුඹුර සහ පිල් ලෑවේ ලියැද්ද	ජේ. අඟිලිස් සහ තවත් අය	එම	3 2 3	25
4419	වැලිකුඹුලේ දෙහිය	ඩබ්ලිවු. පීරිස් සහ තවත් කෙනෙක්	එම	2 1 0	50
සිතියම 9,682. සේවාගම්කෝරලේ පල්ලේපත්තුවේ. ගම—ගෝමාගම.					
A 612	ගොරකගඟවත්ත	ඇස්. පවුලිස්අප්පු	පොල් වයස අවු. 6කි	0 0 37	20
B 612	එම	ඇම්. පීරිස්පෙරුර	අප්පුහාමි	එම	0 0 29
9300	කන්දේවත්ත	ඇස්. පොතිය ගේනෙයා	පොල්, පුවක්	0 0 16	15
C 612	ඉඹුලේලෝද වත්ත	ඇස්. අඟිලිස්අප්පු	එම	0 0 6	15

මෙම ඉඩමගැණ වැඩිදුර කාරණා සර්වේයර්ජනරුල්ලන්නාන්සේගෙන්ද, කොන්දේසියේ විස්තර මගැණ බස්නාහිර දිසාවේ වංශාධිපති ආණ්ඩුවේ ඒජන්තරුන්නාන්සේගෙන්ද දැනගත්ව පුළුවන. ගරුතර ආණ්ඩුකාර උතුමානන්වහන්සේගේ ආඥාවලෙස,  
 ජ. නොඑල් වාකර,  
 මහසෙක්‍රහාරිස් මමහ.

No. 1,633, W. P. Colonial Secretary's Office, Colombo, March 14, 1899.

ON Friday, May 19, 1899, at 12 noon, the Hon. the Government Agent for the Western Province will put for sale or settlement, at his office in Colombo, the under-mentioned portions of Crown Land, on the terms authorized by Government.

Thirty-seven allotments of land situated in the Alutkuru korale north of the Negombo District of the Western Province.

Lot.	Village.	Name of Land.	Description.	Extent.		Upset Price
				A.	R. P.	per Acre. Rs.
Preliminary plan 9,356.						
J 595	Kuttiduwa, Negombo	Kumbukgahawatta	Cocoanuts 30 years old	3	2 10	1,000
J 595½	Do.	do.	Cocoanuts 3 to 6 years old	2	0 26	500
8223	Do.	do.	Cocoanuts 3 to 10 years old	1	0 15	750
8223½	Do.	do.	do.	0	0 4.75	500
Preliminary plan 7,699.						
N 389	Watinapaha	Dombagahalanda	Garden	0	0 32	20
O 389	Do.	do.	Low jungle	0	2 37	10
P 389	Do.	do.	do.	0	1 32	10
Q 389	Do.	Dombagahalanda or Kalahugahalanda	Garden	1	1 34	25
V 389	Mabodale	Kongahalanda	do.	2	2 28	250
W 389	Do.	do.	do.	3	0 23	30
X 389	Do.	do.	do.	4	3 2	200
Y 389	Do.	do.	do.	0	3 5	200
Z 389	Do.	do.	do.	0	0 19	50
A 390½	Do.	Nugagahalanda	do.	0	0 8	40
B 390	Do.	Nagahawatta	Cocoanuts 5 to 12 years old	0	1 24	40
C 390	Do.	do.	do.	0	1 37	40
D 390	Do.	Delgahawattta	Garden	0	3 38	150
E 390	Do.	do.	do.	0	2 20	20
F 390	Do.	do.	do.	0	1 7	40
G 390	Do.	do.	do.	0	1 24	20
H 390	Do.	Moragahawatta	Jungle	0	1 22	10
3853	Do.	Alubogahakumbura	Cocoanut plants and vegetable	1	0 16	10
3854	Do.	Kongahalanda	Garden	0	0 11	20
Preliminary plan 4,952.						
X 176	Dunagaha	Galbodawatta	Garden	0	0 35	200
Y 176	Do.	Hikgahawatta	do.	0	1 18	200
Z 176	Do.	do.	do.	10	1 16	120
A 177	Do.	do.	do.	0	2 13	250
Preliminary plan 1,720.						
5646½	Mabodale	Deniya	Deniya	1	1 17	10

Lot.	Village.	Name of Land.	Description.	Upset Price		
				Extent.	per Acre.	
				A.	R. P.	Rs.
Preliminary plan 10,066.						
7124	Munnakkara	Talagahawala	Sandy soil	1	1 10	10
7125	Do.	do.	do.	0	1 33	10
U 650	Do.	Talagahawatta	High ground	0	1 2	10
V 650	Do.	do.	Old cocoanuts	0	2 29-75	500
W 650	Do.	Talagahawala	Sandy soil	0	1 12	10
X 650	Do.	do.	do.	1	0 20	10
Preliminary plan 9,483.						
8930	Barawawila	Ratmahara	Cocoanuts 11 years old	0	2 2	25
Preliminary plan 3,025.						
2388	Niripitiwela	Borupankadolkele	Swampy jungle	10	1 35	10
2391	Do.	Borupana	do.	14	1 32	10

Further information respecting these lands may be had from the Surveyor-General, and respecting the conditions of sale from the Hon. the Government Agent of the Western Province.

By His Excellency the Governor's command,  
 E. NOEL WALKER,  
 Colonial Secretary.

No. 1,633, W. P.

වම 1899 ක්වු මාර්තු මස 14 වෙනි දින කොළඹ

මහසෙනාධාරීජනරාජයාණන්ගේ කන්තෝරුවේදී.

බස්නාහිර දිසාවේ කොළඹ වංශාධිපති ආණ්ඩුවේ ඒරන්තලන්තාණන්ගේ විසින් මෙහි පහත සඳහන්වෙන ආණ්ඩුව සන්තක ඉඩම් ආණ්ඩුවේ නියෝගවල ප්‍රකාරයට වම 1899 ක්වු මැයි මස 19 වෙනිදිනවූ සිකුරුදු දවල් 12ට පමණ කොළඹ කම්බේරියේදී වෙන්දේසිකර විකුණනට නොහොත් තීන්දුකරදෙනව යෙදෙනවා ඇත.

බස්නාහිර දිසාවේ මහවු පලාතේ අළුත්කුරුකෝරලේ (උතුරු) පිහිටා තිබෙන බිම්කැබලි 37ක්.

සිතියම 9,356. ගම—කුට්ටිය.

නො.	ඉඩමේ නම.	අයිතිකම කියන්නා.	අන්දම.	මහත.	අක්කර
				අ. රු. ප.	රු.
J 595	කුඩුන්ගහවත්ත	ක. ග. බ්‍රිගේල් ප්‍රනාන්දු	පොල් අවුරුදු 30	3 2 10	1000
ගම—මහවු.					
J 595½	එම	ක. ග. බ්‍රිගේල් ප්‍රනාන්දු	එම	එම 3—6ට	2 0 26 500
8223	එම	මී. මානුවෙල් ප්‍රනාන්දු	එම	එම 3—10ට	1 0 15 750
8223½	එම	එම	එම	එම 3—10ට	0 0 4-75 500
සිතියම 7,699. ගම—වට්ටපහ.					
N 389	දෙමහලුන්ද	සු. උන්කා	වත්ත	0 0 32	20
O 389	එම	එම	ලදකැලෑව	0 2 37	10
P 389	එම	සු. පිරිසා	එම	0 1 32	10
Q 389	එම නොහොත් කලුහගලන්ද	ග. අන්දිරිසා, ග. කාවිච්චි	වත්ත	1 1 34	25
ගම—මාබෝදලේ.					
V 389	කෝන්ගහලුන්ද	න. බාරෙන්චි සහ දෙදෙනෙක්	එම	2 2 28	250
W389	එම	එම	එම	3 0 23	30
X 389	එම	න. බාරෙන්චි සහ තුන් දෙනෙක්	එම	4 3 2	200
Y 389	එම	න. බාරෙන්චි සහ දෙදෙනෙක්	එම	0 3 5	200
Z 389	එම	ලවරෙන්ති ප්‍රනාන්දු	එම	0 0 19	50
A 390½	සුගහලුන්ද	එම	එම	0 0 8	40
B 390	නාගහවත්ත	එම	පොල්, 5 සිට 12ට	0 1 24	40
C 390	එම	න. සිසිඳුප්පු	එම එම	0 1 37	40
D 390	දෙල්ගහවත්ත	ගෙ. ගෙත්පික්	වත්ත	0 3 38	150
E 390	එම	ගෙ. සාමෙල්අප්පු	එම	0 2 20	20
F 390	එම	එම	එම	0 1 7	40
G 390	එම	ක. ගෙරන්අප්පු	එම	0 1 24	20
H 390	මොරගහවත්ත	දෙන සිමන්	කැලේ	0 1 22	10
3853	අළුබෝගහකුඹුර	න. බාරෙන්චිඅප්පු	පොල්පැල සහ එලවළු	1 0 16	10
3854	කෝන්ගහලුන්ද	ලවරිස් ප්‍රනාන්දු	වත්ත	0 0 11	20
සිතියම 4,952. ගම—දුනගහ.					
X 176	ගල්බොවත්ත	ආණ්ඩුව	වත්ත	0 0 35	200
Y 176	කික්ගහවත්ත	එම	එම	0 1 18	200
Z 176	එම	ජ. අල්ලීස්පෙරු ජයසිංහ	එම	10 1 16	120
A 177	එම	එම	එම	0 2 13	250
සිතියම 1,720. ගම—මාබෝදලේ.					
5646½	දෙන	ආණ්ඩුව	දෙන	1 1 17	10

නො.	ඉඩමේ නම.	අයිතියක් කියවනා.	අන්දම.	අක්කර		
				මහක. අ. රු. ප.	සක මිල. රු.	
7124	කලගකවල	සියයම් 10,066.	ගම—මුත්තක්කර.	1	1 10	10
7125	එම	අණ්ඩුව	වැලි සහිත බිම	0	1 33	10
U 650	කලගකවත්ත	මර්සලීනු ප්‍රනාන්දු අත්තා	එම	0	1 2	10
V 650	එම	එම	ගොඩබිම	0	2 29.75	500
W 650	කලගකවල	අණ්ඩුව	පරතවගාව	0	1 12	10
X 650	එම	එම	වැලි සහිත බිම	1	0 20	10
8930	රත්මගර	සියයම් 9,483.	ගම—බරවාවිල.	0	2 2	25
		ර. සාමෙල්අප්පු	පොල් අවුරුදු 11			
2388	බොරැපත්තබොල් කැලේ	සියයම් 3,025.	ගම—නිරිපිවිවෙල.	10	1 35	10
2391	බොරැපත්ත	අණ්ඩුව	පොකුනු සහිත බිම	14	1 32	10
		එම	එම			

මෙම ඉඩම් ගැණ වැඩිදුර කාරණා සර්වේසර්වකරුල්ලක් නොවන්නේය, විකිණීමේ කොන්දේසි ගැණ බස්කාතිර පලාතේ වංශාධිපති අණ්ඩුවේ එජන්කරුන් නොවන්නේයද දැනගත හැකිවේ.

ගරුකර අණ්ඩුකාර උතුමානවතන්සේගේ ආඥාවලෙස,

ජ. කොළඹ වාසර,  
මහසෙනුකාරීජ වම්සා.

No. 1,634, w. p.

Colonial Secretary's Office,  
Colombo, March 14, 1899.

ON Tuesday, May 23, 1899, at noon, the Hon. the Government Agent for the Western Province will put up for sale or settlement, at his office in Colombo, the under-mentioned portions of Crown Land, on the terms authorized by Government.

Preliminary plan 9,265. Situation—Gangaboda pattuwa of Siyane korale.  
Village—Mitirigala.

Lot.	Name of Land.	Name of Claimant.	Description.	Upset Price			
				Extent.	A.	R.	P.
V 549	Delgahawatta	P. Susaya	Cocoanuts	5	3	20	40
8043	Delgahawattalanda	Crown	Jungle	1	1	7	30
W 549	Siyambalagahawatta	P. Davita	Cocoanuts	4	0	28	40
X 549	Do.	P. Puchi Baba	do.	1	2	18	40
A 550	Horagahalanda	K. Babonchiya and others	Old jak and other trees	2	0	14	40
H 550	Delgahawatta	K. Balaya	Cocoanuts	2	2	4	40
R 550	Gonagahawatta	P. Hatanchia	do.	1	2	30	40
J 551	Maragahawatta	K. Karanisa	do.	0	3	26	40
S 551	Watdeniyapillewa	Menika	Young cocoanuts	0	2	32	35
J 552	Mandadenikumurepillewa	Sinnochehi Appu	Cocoanuts	0	2	14	40
H 552	Mandadeniwatta	Alponisa and Jelisa	do.	4	0	0	40
K 552	Millagahawatta	W. Tambilia	do.	0	3	21	40
L 552	Do.	R. Lapaya	do.	1	0	9	40
U 554	Hirikumbura	Don Siman Vedarala	Field	17	2	0	30
V 554	Do.	do.	Cocoanuts	1	3	6	35
B 553	Liangugahawatta	S. Gittiya and others	do.	0	3	38	40
8068	Do.	do.	Young cocoanuts	0	1	15	40
E 553	Kahatagahawatta	Punchi Appu Perera	Cocoanuts	3	2	29	40
F 553	Dunumadalagahawatta	—	do.	4	0	0	40
M 550	Gonagahawatta	P. Babanisa	do.	1	2	39	40
R 553	Rukattanagahawatta	Telenis Appu	do.	0	2	28	40
S 553	Millagahawatta	R. Gamaya and others	do.	0	3	12	40
T 553	Do.	R. Tambaliya	do.	0	2	4	40
V 553	Do.	do.	do.	0	2	27	40
Y 553	Kahatagahawatta	W. Selenchi Appu and others	do.	1	3	20	40
A 554	Do.	do.	do.	0	3	27	40
F 554	Do.	R. Jilis Appu	do.	0	1	37	40
G 554	Millagahawatta	Don Harmanis, Police Vidane	do.	2	1	36	40
N 554	Dunumadalagahawatta	P. Baba Appu	do.	2	0	32	40
Q 554	Kalaotuwalanda	K. Sitta	do.	0	3	7	40
S 554	Medilanda	G. Punchi Appu	do.	2	0	20	40
T 554	Medalanda	W. Sinehi Appu	do.	1	0	36	40
Y 554	Ketakelagahawatta	G. Akolis Appu and others	do.	3	1	38	40
F 555	Alubogahawatta	Sinnochehia	do.	1	1	16	40
8083	Egodawatta	A. Martelis Appu	Jungle	3	2	36	30
8073½	Rukattanagahawatta	M. Punchirala	do.	1	0	9	30
D 550	Mahahena	K. Babanisa	Cocoanuts	1	0	39	40
T 549	Daminagahawatta	K. Karonchi and others	do.	1	2	26	40
U 549	Godaporagahalanda	do.	do.	0	3	7	40
C 550	Kahatagahawatta	K. Balaya	do.	0	3	6	40
I 550	Godaporagahawatta	E. Adonisa	do.	1	0	15	40





නො.	ඉඩමේ නම.	අයිතියකම් කීයන්යා.	අන්දම.	මහක.		අක්කර යක මිල.
				අ. රු. ප.	රු.	
Y 553	කහවගහවත්ත	ඩබ්ලිව්. සෙලෙනවිඅප්පු සහ තවත් පොල්	එම	1	3 20	40
A 554	එම	එම	එම	0	3 27	40
F 554	එම	ආර්. පීලිඅප්පු	එම	0	1 37	40
G 554	මිල්ලහගවත්ත	දෙන හර්වානිස්, පී. ඩී.	එම	2	1 36	40
N 554	දුනුමඩලගහවත්ත	පී. බබාඅප්පු	එම	2	0 32	40
Q 554	කලමඩුවලන්ද	කේ. සිව්ටා	එම	0	3 7	40
S 554	මැඩිලන්ද	පී. පුත්තිඅප්පු	එම	2	0 20	40
T 554	මැදලන්ද	ඩබ්ලිව්. සිත්තිඅප්පු	එම	1	0 36	40
Y 554	කැටකැලගහවත්ත	පී. අකෝලිස්අප්පු සහ තවත්	එම	3	1 38	40
F 555	අඵබෝගහවත්ත	සී.කුකුකුම්භිසා	එම	1	1 16	40
8083	එගොඩවත්ත	ඒ. මර්තේලිස්අප්පු	මුකලාන	3	2 36	30
8073½	රුක්අත්තනගහවත්ත	ඇම්. පුත්තිරල	පොල්	1	0 9	30
D 550	මහහේන	කේ. බබානිසා	පොල්	1	0 39	40
T 549	දම්නගහවත්ත	කේ. කරුණවි සහ තවත්	එම	1	2 26	40
U 549	ගොඩපොරගහලන්ද	එම	එම	0	3 7	40
C 550	කහවගහවත්ත	කේ. බබසා	එම	0	3 6	40
I 550	ගොඩපොරගහවත්ත	ඉ. අදෙන්නිසා	එම	1	0 15	40
K 550	එම	එම	එම	1	1 37	40
S 550	දවවගහවත්ත	එච්. බබා	එම	2	1 34	50
T 550	ගලබඩවත්ත	එම	එම	4	0 38	40
U 550	එම	ගවන්චියා සහ තවත්	එම	5	0 36	40
V 550	කන්දපල්ලේවත්ත	එම	කොස් පොල්	0	2 6	40
A 551	අම්නගහවත්ත	කේ. සෙල්ල සහ තවත්	පොල්	1	3 9	40
B 551	ගොඩපොරගහලන්ද	කේ. දුම්බා සහ ඉසා	කපුසර බෝග	1	1 32	30
C 551	එම	කේ. සිත්තා	පොල්	3	1 18	40
8049	එම	රුක්සන්තක	මුකලාන	2	1 14	30
E 551	කහවගහලන්ද	කීර්බබා	පොල්	1	3 4	40
L 551	අත්තාසිගලලන්ද	කේ. සාන්ති	එම	4	0 15	40
M 551	එම	පුටානිසා	එම	2	1 5	40
N 551	එම	ඉ. ඉසා සහ කේ. කරුණිසා	එම	6	2 34	40
O 551	එම	කේ. කරුණිසා	එම	4	2 4	40
P 551	එම	කරුණිසා	එම	2	2 4	40
X 551	එම	ඉ. පුටානිසා	එම	1	3 11	40
D 554	එම	බබාඅප්පු සහ තවත්	එම	1	0 30	40
Y 551	අත්තාසිගලලන්ද	කේ. අලියා	එම	0	2 7	40
Z 551	එම	කේ. පිලෝරියා සහ මිදියා	එම	0	1 7	40
A 552	එම	එම	එම	1	3 11	40
I 552	පලාගාලවඩුලලන්ද	ඉ. ගෙලේනිසා	එම	8	3 12	40
8059½	එම	පේ. එච්. දිසානායක	එම	0	3 5	40
C 552	කහවගහලන්ද	ඉ. අලියා	එම	0	0 30	40
H 551	ගොඩපොරගහලන්ද	ඉ. බබා	එම	1	0 14	40
I 551	එම	ඉ. එවුසා	එම	1	0 7	40
D 552	අත්තාසිගලලන්ද	ඉ. පුටානිසා	කපුසර බෝග	0	2 3	30
E 552	එම	ඉ. පුටානිසා සහ අදෙන්නිසා	පොල්	1	1 27	40
8057	එම	කේ. පීලියා	එලිකරපු මුකලාන	0	2 4	30
F 552	මන්ඩදෙනවත්ත	එම	පොල්	2	0 33	40
G 552	අත්තාසිගලලන්ද	ඉ. ඉසා	එම	1	1 27	40
S 552	කහවගහවත්ත	ඉ. අලියා	එම	2	2 7	40

මෙම ඉඩම් ගැණ වැඩිදුර කාරණා සර්වේඤ්චකරුලන්ද නාන්සේගෙන්ද, විකිනීමේ කොන්දේසි ගැණ කාරණා බස්නාහිර දිසාවේ වංශාධිපති ආණ්ඩුවේ එජන්තලන්ද නාන්සේගෙන්ද දැනට පුළුවන.

ගරුකර ආණ්ඩුකාර උතුමානන්වකන්සේගේ ආඥාවලෙස,

ජී. නොඑල් වාකර්,  
මහසෙනෙවරිස් මණ්ඩලය.

No. 1,635, W. P.

Colonial Secretary's Office,  
Colombo, March 15, 1899.

ON Friday, June 2, 1899, at 12 noon, the Hon. the Government Agent for the Western Province will put up for sale or settlement, at his office in Colombo, the under-mentioned portions of Crown Land, on the terms authorized by Government.

Preliminary plan 3,531. Situation—Palle pattu of the Salpiti korale of the Colombo District.

Village—Godigomuwa.

Lot.	Name of Land.	Name of Claimant.	Description.	Extent.		Upset Price per Acre. Rs.
				A.	R. P.	
7363	Tahanankele	Crown	Jungle	4	1 14	75
7364	Do.	do.	do.	3	1 3	75
7365	Do.	do.	do.	4	0 0	75
7366	Do.	do.	do.	5	1 14	75

Lot.	Name of Land.	Name of Claimant.	Description.	Extent.		Upset Price	
				A. R. P.	Rs.		
7367	Tahanankele	Crown	Jungle	3	2	27	75
7368	Do.	do.	do.	3	1	31	75
7369	Do.	do.	do.	3	3	0	75
7370	Do.	do.	Cocoanut and jungle	3	2	36	75
7371	Do.	do.	Cocoanuts	0	2	8	75
7372	Do.	do.	Jungle	26	3	13	75
7373	Do.	Tantriwattage Baba Appu	Jungle, jak, and del	3	0	35	75
7374	Do.	Crown	do.	0	3	14	75
7375	Do.	Tantriwattage Nonohamy	Cocoanuts and jak	0	0	38	75
7376	Do.	Crown	Jungle	17	1	0	75
7377	Do.	Y. Don Yahanis Appuhamy	Cocoanuts	0	3	4	75
7378	Kurunduwattaowita	Crown	Owita	0	0	19	50
7379	Do.	do.	do.	0	0	27	50
7381	Tahanankele	do.	Jungle	0	3	38	30

Preliminary plan 10,177. Situation—Palle pattu of Salpiti korale.  
Village—Godigomuwa.

7347	Dematagahalanda	Crown	Cocoanuts 3 years old	0	0	16	75
7347 1/2	Do.	do.	Jungle	10	2	0	75
Y 663	Do.	Wanniachchige Hamiappu	Cocoanuts about 3 years old	0	3	18	75
Z 663	Do.	Y. Don Yohanis Appu	Cocoanuts about 20 years old	1	2	36	75
A 664	Do.	Crown	Jungle	0	2	29	75
B 664	Dematagahawatta	W. Hami Appu	Cocoanuts 25 years old	0	3	2	75
C 664	Do.	do.	Cocoanuts 3 to 12 years old	0	2	24	75
D 664	Dematagahalanda	W. Helenis and others	Jungle	0	2	30	75
E 664	Do.	do.	Cocoanuts 2 years old	0	1	18	75
F 664	Godaporagahakanattawatta	W. Podisinno and others	Cocoanuts 40 years old	7	0	0	75
G 664	Dematagahalanda	Crown	Jungle	1	2	26	75
H 664	Godaporagahawatta	W. Podisinno and others	do.	1	1	36	75
7348	Dematagahalanda	W. Don Carolis	Cocoanuts about 15 years old	3	2	0	75
I 664	Dematagahawatta	do.	Cocoanuts about 15 to 30 years old	0	2	4	75
J 664	Do.	W. Don Abraham and others	Cocoanuts about 4 to 10 years old	3	3	4	75
K 664	Do	W. Awnaris and others	Jak trees 15 years old	0	1	7	75

Further information respecting these lands may be obtained from the Surveyor-General, and respecting the conditions of sale from the Hon. the Government Agent, Western Province.

By His Excellency the Governor's command,

E. NOEL WALKER,  
Colonial Secretary.

No. 1,635, W. P.

වම් 1899 ක්වු මාර්තු මස 15 වෙනි දින කොළඹ

මහසෙනෙවිතුමා විසින් නිකුත් කළ බවට පත්වන ලදී.

බස්නාහිර දිසාවේ කොළඹ වංසාධිපති ආණ්ඩුවේ ඒජන්තවරයා විසින් මෙහි පහත සඳහන් වන ආණ්ඩුව සන්ධාන ඉඩම් ආණ්ඩුවේ නියෝගවල ප්‍රකාරයට වම් 1899 ක්වු ජුනි මස 2 වෙනි දින ක්වු සිකුරුදු දවල් 12ව කොළඹ කවිවේරියේදී වෙන්දේසිකර විකුණන බවට හෝ නිවැරදි කරන බවට තීරණය වූ ආකාරයට පත්වන ලදී.

සල්පිටිකෝරලේ පල්ලේපත්තුවේ. සියලුම 3,531. ගම—ගොඩගොඩුව.

නො.	ඉඩමේ නම.	අයිතිකරු කියවනා.	අන්දම.	අක්කර			
				අ. රු. ප.	රු.		
7363	තහනම්කැලේ	රජසන්ධාන	මුකලාන	4	1	14	75
7364	එම	එම	එම	3	1	3	75
7365	එම	එම	එම	4	0	0	75
7366	එම	එම	එම	5	1	14	75
7367	එම	එම	එම	3	2	27	75
7368	එම	එම	එම	3	1	31	75
7369	එම	එම	එම	3	3	0	75
7370	එම	එම	පොල් සහ මුකලාන	3	2	36	75
7371	එම	එම	පොල්	0	2	8	75
7372	එම	එම	මුකලාන	26	3	13	75
7373	එම	තත්ත්වයන්ගේ බඩාඅස්ස	මුකලාන, කොස් සහ දෙල්	3	0	35	75
7374	එම	රජසන්ධාන	එම	0	3	14	75
7375	එම	තත්ත්වයන්ගේ තෝනොහාමි	පොල් සහ කොස්	0	0	38	75
7376	එම	රජසන්ධාන	මුකලාන	17	1	0	75
7377	එම	වයි. දෙව් සහෝතිස්අස්ස	පොල්	0	3	4	75

නො.	ඉඩමේ නම.	අයිතියාම කියන්නා.	අන්දම.	අක්කර මහක.			
				අ.	රු.	ප.	රු.
7378	කුරුඳුවත්තමිච්ච	රජසන්තක	මිච්ච	0	0	19	50
7379	එම	එම	එම	0	0	27	50
7381	කහනම්කැලේ	එම	මුකලාන	0	3	38	30
		සිතියම 10,177.					
7347	දෙමටගහලන්ද	රජසන්තක	පොල් අවුරුදු 3ක් වසස් ඇති	0	0	16	75
7347 <sup>1</sup> / <sub>2</sub>	එම	එම	මුකලාන	10	2	0	75
Y 663	එම	වන්තිඅවිච්චේ භාමිඅප්ප	පොල් අවුරුදු 2 පමණ වසස් ඇති	0	3	18	75
Z 663	එම	වයි. දෙව් රැකෝනිස්අප්ප	" 20 "	1	2	36	75
A 664	එම	රජසන්තක	මුකලාන	0	2	29	75
B 664	දෙමටගහවත්ත	බිච්චිටු. භාමිඅප්ප	පොල් අවුරුදු 25 වසස් ඇති	0	3	2	75
C 664	එම	එම	" " 3 සිට 12	0	2	24	75
D 664	දෙමටගහලන්ද	බිච්චිටු. කෙලේනිස් සහ තවත් අය	මුකලාන	0	2	30	75
E 664	එම	එම	පොල්පැල අවුරුදු 6 වසස් ඇති	0	1	18	75
F 664	ගොඩපොරගහකඩත් තේවත්ත	බිච්චිටු. පොඩිසිසිඤ්ඤො සහ තවත් අය	" " 40	7	0	0	75
G 664	දෙමටගහලන්ද	රජසන්තක	මුකලාන	1	2	26	75
H 664	ගොඩපොරගහවත්ත	බිච්චිටු. පොඩිසිසිඤ්ඤො සහ තවත් අය	එම	1	1	36	75
7348	දෙමටගහලන්ද	බිච්චිටු. දෙව් කරෝලිස්	පොල් අවුරුදු 15 පමණ වසස් ඇති	3	2	0	75
I 664	දෙමටගහවත්ත	එම	" 15 සිට 30	0	2	4	75
J 664	එම	බිච්චිටු. දෙව් ඵුමුකම් සහ තවත් අය	" 4 සිට 10	3	3	4	75
K 664	එම	බිච්චිටු. අවුතේරිස් සහ තවත්	කොස් අවුරුදු 15 වසස් ඇති	0	1	7	75

මෙම ඉඩම් ගැන වැඩිදුර කාරණා සර්වේචර්ජනරාල්ලන්තාත්සේගෙන්ද, විකිනීමේ කොන්දේසි ගැණ කාරණා බස්නාහිර දිසාවේ වංශාධිපති ආණ්ඩුවේ ඒජන්තලන්තාත්සේගෙන්ද දැනගත්ව පුළුවන.

ගරුකර ආණ්ඩුකාර උතුමානත්වගත්සේගේ ආඥාවලෙස,

ජ. තොළේ මාකර්,  
මහසෙක්කාරස් මමත.

No. 1,636, w, P.

Colonial Secretary's Office,  
Colombo, March 15, 1899.

ON Friday, May 26, 1899, at 12 noon, the Hon. the Government Agent for the Western Province will put up to auction or settlement, at his office in Colombo, the under-mentioned portions of Crown Land, on the terms authorized by Government.

Preliminary plan 7,615.—Palle pattu, Salpiti korale.

Village--Mawittara.

Lot.	Name of Land.	Name of Claimant.	Description.	Extent.		Upset Price
				A.	R. P.	per Acre.
						Rs.
1	Dolekanatta	Crown	Jungle	3	0 0	20
2	Do.	Gammedage Don Cornelis	Young cocoanut	2	1 15	20
3	Do.	Crown	Jungle	1	0 14	20
4	Do.	do.	do.	12	3 4	20
		Village--Nampamunuwa.				
5	Dolekanatta	K. Don Davit claimed on title plan 17,290	Private property	3	0 9	20
6	Do.	Crown	Jungle	6	2 38	20
		Village--Mawittara.				
7	Kahatagahawatta	Vitanage Julis Perera	Jungle	2	2 10	20
8	Do.	Vitanage Johanis Perera	do.	2	3 30	20
9	Do.	Vitanage Punchi Sinho	Jungle and cocoanut	1	3 0	20
10	Do.	do.	Young cocoanut	1	0 15	20
11	Alubogahalanda	Atulugamage Babina Hamy	10 year old young cocoanut	4	1 1	20
12	Kahatagahawatta	Vitanage Abraham Perera and Bastian Perera	Old and young cocoanut	4	3 13	20
13	Do.	Vitanage Geeris Perera	Old cocoanut	3	0 14	20
14	Do.	Vitanage Johana and Fransina Perera	do.	2	1 1	20
15	Do.	Vitanage Punchi Sinho Perera	do.	5	0 17	20
16	Do.	do.	do.	0	1 38	50

Lot.	Name of Land.	Name of Claimant.	Description.	Extent.		Upset Price per Acre.
				A.	R. P.	
17	Alubogahalanda	Atulugamage Balina Hamy	Old cocoanuts	6	1 13	50
18	Nanawaladeniyaowita	do.	Owita and cocoanuts	0	3 17	20
19	Do.	Vitanage Cornelis and others	Owita	0	3 22	20
20	Batagorakagahakanatta	E. Don Elias and others claims on deposit receipt 2,055	Eight cocoanut trees 8 years old	2	2 2	20
21	Do.	do.	Old cocoanut	0	1 34	60
22	Wewakumbureowita	Brampy Allis Kulatunga	Owita	0	2 38	30
23	Pinidiya-agara or Wewakumbura	Vitanage Abraham Perera and others	do.	0	0 36	30
24	Do.	do.	Paddy field	1	1 35	60
25	Keselwattaowita	Malwattage Domingò Peris	Owita	1	0 8	30
26	Kahatagahaowita	Mampe Vitanage Cornelis Perera	do.	0	0 30	30
27	Punakgahaowita	Vitanage Romanis Perera	do.	0	1 6	30
28	Delgahakanatta	Don Johannes Jayasinghe and others	Jungle	3	0 39	20
29	Do.	do.	Old cocoanut	2	1 15	25
30	Alubogahawatta	Vitanage Cornelis Perera	do.	4	3 7	25
31	Do.	do.	10 year old cocoanut plants	2	2 36	20
32	Batagorakagahakanatta	Epasinge Don Elias	Cocoanut 10 years old	1	3 35	20
33	Wewakumbura	Brampy Allis Kulatunga	Paddy	2	1 17	100
34	Pinidiya-agara or Wewakumbura	Vitanage Alisandri Perera	do.	1	1 8	100
35	Do.	do.	Owita	0	0 22	20
36	Kekunagahakanatta	Jayasinghe Dona Louisa	Old cocoanut	3	0 12	30
37	Delgahakanatta	Don Johannes Jayasinghe and others	do.	1	3 26	30
38	Wewakumburaowita	Brampy Allis Kulatunga	Owita	0	2 18	20
39	Pinidiya-agara or Wewakumbura	Vitanage Alisandri Perera	do.	0	0 16	20
40	Kekunagahakanatta	Don Charles Jayasinghe	Jungle	7	0 30	20
41	Delgahakanatta	Don Johannes Jayasinghe	Cocoanut land	3	3 38	30
42	Bogahawatta	Epasinge Don Johannis and others	do.	16	2 36	50
43	Do.	do.	Jungle	1	1 25	20
44	Do.	Hettiyakandage Joseph Fernando	Young cocoanut	2	0 18	20
45	Halgahaowita	Vitanage Punchi Sinno Perera	Owita	0	1 18	20
46	Dawatagahakumbureowita	Vitanage Geeris Perera alias Julis Perera	do.	0	1 8	20
47	Dawatagahakumbura	do.	Paddy field	0	0 26	20
48	Dawatagahawatta	do.	Cocoanut	1	3 15	30
50	Wilikumbura	do.	Paddy field	1	0 0	50

Further information respecting these lands may be obtained from the Surveyor-General, and respecting the conditions of sale from the Hon. the Government Agent, Western Province.

By His Excellency the Governor's command,

E. NOEL WALKER,  
Colonial Secretary.

No. 1,636, W. P.

වර්ෂ 1899 ක්වු මාර්තු මස 15 වෙනි දින කොළඹ

මහසෙනෙකාරිපරාක්රමබාහුසේනේ කන්තෝරුවේදී.

සේනාධිපතිතුමා විසින් මහලක්ෂ්මි මහාදේවියා විසින් මෙහි පහත සඳහන් වූ ආණ්ඩු මුළු සන්තක ඉඩම් ආණ්ඩුවේ නියෝගවල ප්‍රකාරයට වර්ෂ 1899 ක්වු මැයි මස (26) විසිහයවෙනි දිනට සිකුරු දවල් 12ට කොළඹ කවිචේරියේදී වෙන්දේසිකර විකුණනට හෝ නිවැරදිකරනට යෙදෙනවා ඇත.

සල්පිටිකෝරලේ පල්ලේපත්තුවේ. සිතියම 7,615. ගම—මාවන්තර.

නො.	ඉඩමේ නම.	අයිතිකම් කියවනා.	අන්දම	මහත. අ. රු. ප.	අක්කර. අක් මිල. රු.
1	දොලේකනත්ත	රාජසත්තක	මුකලාන	3 0 0	20
2	එම	ඒ. දෙත් කොර්නෙලියස්	පැලපොල්	2 1 15	20
3	එම	රාජසත්තක	මුකලාන	1 0 14	20
4	එම	එම	එම	12 3 4	20
5	එම	ගම—නම්පමුහුව. නො. 17,290 පිඹුරුකඩ දැසියපිට නේ. දෙත් දැවි නි.අයිතිකම් කියාසිටින ඉඩම	වැසියන්සත්තක ඉඩම	3 0 9	20
6	එම	රාජසත්තක	මුකලාන	6 2 38	20
7	කහටගහවත්ත	ගම—මාවන්තර.	එම	2 2 10	20
8	එම	වී. ජුලියස් ප්‍රේරු	එම	2 3 30	20
9	එම	වී. තේනානිස් ප්‍රේරු	එම	1 3 0	20
10	එම	වී. පුත්තිසිඤ්ඤෙ, එම	මුකලාන සහ පොල් පැලපොල්	1 0 15	20
11	අඵබෝගහලත්ද	ඒ. බබිනානාමි	පැලපොල් අවුරුදු 10 වස ස්ආනි	4 1 1	20

නො.	ඉඩමේ නම.	අයිතිකම කියන්නා.	අන්දම.	අක්කර මහක.		අක්කර මහක.	
				අ. රු. ප.	රු.		
12	කහටගහවත්ත	වී. එබ්‍රහම්ප්‍රෙරු, බස්නියන් ප්‍රෙරු	පරන සහ පැලපොල්	4	3	12	20
13	එම	වී. ජීර්ස්ප්‍රෙරු	පරනපොල්	3	0	14	20
14	එම	වී. ජේතානා සහ ප්‍රන්සිනා ප්‍රෙරු	එම	2	1	1	20
15	එම	වී. පුන්විසිකුණු ප්‍රෙරු	එම	5	0	17	20
16	එම	එම	එම	0	1	38	50
17	අළුබෝගහලන්ද	ඒ. බබිනාගාමි	එම	6	1	13	50
18	නානවලදෙණිය මිව්ව	එම	මිව්ව සහ පොල්	0	3	17	20
19	එම	වී. කොර්නෙලියස් සහ නවන්අය	මිව්ව	0	3	22	20
20	බවගොරකහ කනත්ත	නො. 2,055 කුසිනන්සියපිට ඉ. දෙන්නේලියස් සහ නවන්අය අයිතිකන් කියාසිටින ඉඩම	පොල්	2	2	2	20
21	එම	එම	පරනපොල්	0	1	34	60
22	වැවකුඹුරේ මිව්ව	බ්‍රමපි අල්ලිය කුලකුන්ත	මිව්ව	0	2	38	30
23	පිනිදිය අගාරේ නොගොන් වැවකුඹුර	වී. එබ්‍රහම්ප්‍රෙරු සහ නවන්අය	එම	0	0	36	30
24	එම	එම	කුඹුර	1	1	35	60
25	කෙසෙල්වත්ත මිව්ව	ඇම්. බ්‍රිමන්ගු පිරිස්	මිව්ව	1	0	8	30
26	කහටගහ මිව්ව	ඇම්. වී. කොර්නෙලියස් ප්‍රෙරු	එම	0	0	30	30
27	පුනක්ගහ මිව්ව	වී. කොර්නිස් ප්‍රෙරු	එම	0	1	6	30
28	දෙල්ගහ කනත්ත	දෙන්නේතානස් ජයසිංහ සහ නවන්අය	මුකලාන	3	0	39	20
29	එම	එම	පරනපොල්	2	1	15	25
30	අළුබෝගහවත්ත	වී. කොර්නෙලියස් ප්‍රෙරු	එම	4	3	7	25
31	එම	එම	පොල් පැල අවුරුදු 10 වසස් ඇති	2	2	36	20
32	බවගොරකහ කනත්ත	ඊ. දෙන්නේලියස්	පොල් එම 10	1	3	35	20
33	වැවකුඹුර	බ්‍රමපි අල්ලිය කුලකුන්ත	කුඹුර	2	1	17	100
34	පිනිදිය අගාරේ නොගොන් වැව කුඹුර	වී. අලියන්පි ප්‍රෙරු	එම	1	1	8	100
35	එම	එම	මිව්ව	0	0	22	20
36	කුකුනගහ කනත්ත	ජේ. දෙන එසියා	පරනපොල්	3	0	12	30
37	දෙල්ගහ කනත්ත	ඩී. ජේ. ජයසිංහ සහ නවන්අය	එම	1	3	26	30
38	වැවකුඹුරේ මිව්ව	බ්‍රමපි අල්ලිය කුලකුන්ත	මිව්ව	0	2	18	20
39	පිනිදිය අගාරේ නොගොන් වැවකුඹුර	වී. අලියන්පි ප්‍රෙරු	එම	0	0	16	20
40	කුකුනගහ කනත්ත	දෙන්නේලියස් ජයසිංහ	මුකලාන	7	0	30	20
41	දෙල්ගහ කනත්ත	ඩී. ජේ. ජයසිංහ	පොල්වත්ත	3	3	38	30
42	බෝගහවත්ත	ඊ. දෙන්නේතානස් සහ නවන්අය	එම	16	2	36	50
43	එම	එම	මුකලාන	1	1	25	20
44	එම	එම්. ජේෂ්ප් ප්‍රනාන්දු	පැලපොල්	2	0	18	20
45	ගල්කහ මිව්ව	වී. පුන්විසිකුණු ප්‍රෙරු	මිව්ව	0	1	18	20
46	දව්වගහකුඹුරේ මිව්ව	වී. ජීර්ස්ප්‍රෙරු නොගොන් ජුලියස් ප්‍රෙරු	එම	0	1	8	20
47	දව්වගහ කුඹුර	එම	කුඹුර	0	0	26	20
48	දව්වගහ වත්ත	එම	පොල්	1	3	15	30
50	විලේකුඹුර	එම	කුඹුර	1	0	0	50

මෙම ඉඩම් ගැන වැඩිදුර කාරණා සර්වේචර්ජන්ද්‍රන්තාන්සේගෙන්ද, විකිනීමේ කොන්දේසි ගැන කාරණා බස්නාහිර දිසාවේ වංශාසිපති ආණ්ඩුවේ එජන්තලන්තාන්සේගෙන්ද දැනගනට පුළුවන.

ගරුභර ආණ්ඩුකාර උතුමානන්වනන්සේගේ ආඥාව ලෙස,  
 ජ. නොඑල් වාකර්,  
 මහසෙනෙකාර්ස් මමත.

No. 1,637, W. P. Colonial Secretary's Office, Colombo, March 15, 1899.

ON Tuesday, May 30, 1899, at 12 noon, the Hon. the Government Agent for the Western Province will put up for sale or settlement, at his office in Colombo, the under-mentioned portions of Crown Land, on the terms authorized by Government.

Preliminary plan 9,265. Situation—Gangaboda pattu, Siyane korale. Village—Mitirigala.

Lot.	Name of Land.	Name of Claimant.	Description.	Extent.		Upset Price per Acre.	
				A.	R. P.		
T 552	Kahatagahlanda	E. Adria	Cocoanut	0	2	23	40
8066	Ambalamalanda	K. Baba	do.	0	3	13	40

Lot.	Name of Land.	Name of Claimant.	Description	Extent.		Upset Price
				A.	R. P.	per Acre.
						Rs.
W 552	Horagahawatta	K. Baba	Cocoanut	0	3 5	40
X 552	Ambalamalanda	do.	do.	2	3 37	40
Y 552	Do.	do.	do.	1	0 18	40
Z 552	Do.	R. Karonis Appu	do.	0	3 32	40
8069	Kahatagahalanda	Crown	Jungle	1	1 7	30
H 553	Jambugahalanda	P. Sardiel Appu and others	Cocoanut	1	1 19	35
I 553	Ambalamalanda	R. Karnis Appu	do.	0	1 27	40
K 553	Kahatagahawatta	A. Telenis Appu	do.	1	1 29	40
L 553	Ambalamalanda	A. Saran Appu	do.	0	2 26	40
E 550	Horagahahena	K. Don Poloris, Vidane Arachchi	do.	1	1 0	40
L 550	Do.	do.	do.	0	1 2	35
J 550	Do.	do.	do.	0	0 16	35
P 553	Rukattanagahawatta	M. Samara	Jak and kaju	0	2 8	35
Q 553	Do.	M. Dingiriya	Cocoanut	0	2 31	35
B 554	Jambugahalanda	P. Sardiel Appu and others	do.	0	2 28	40
H 554	Ambagahawatta	A. Butilahami	do.	0	2 21	40
K 554	Medilanda	Akolis Appu	do.	0	0 38	40
L 554	Do.	do.	do.	0	2 30	40
M 554	Do.	G. Nicholas Appu	do.	0	2 30	40
W 554	Tiriwanalanda	P. Babanis Appu	do.	2	1 6	40
X 554	Higgahalanda	P. Samuel and Etoris Appu	do.	0	1 18	40
Z 554	Kekunagahalanda	G. Juwanis and Thenis	do.	1	0 29	40
A 555	Do.	G. Karolis and Harmanis	do.	1	2 19	40
D 555	Kahatagahahena	Allis Appu	do.	0	0 29	40
E 555	Do.	Butilahami and others	do.	0	0 26	40
K 555	Kalatuwalanda	H. Kaluwa and another	do.	1	1 17	40
J 555	Do.	The Mudaliyar, Siyane korale east	do.	9	2 34	40
L 555	Do.	do.	do.	0	1 12	40
L 555½	Do.	do.	do.	0	0 23	40
Y 553½	Kahatagahawatta	W. Adonis Appu and others	do.	0	1 12	40
A 554½	Do.	Wallis and Selenchi	do.	0	1 9	40
8042	Mahatenna	Crown	Jungle	0	2 5	30
8043½	Gonagahawatta	P. Punchi Babappu and others	Cocoanut and jak	4	1 18	40
N 550	Do.	P. Babanchiya	Jungle, cocoanut, and jak	3	0 19	50
W 550	Halgahawatta	Dingiria and others	Low jungle	0	1 24	30
U 551	Watdeniyawatta	W. Nanhonda	Jak trees	0	2 33	35
8060	Millagahawatta	W. Pina and others	Jungle	1	3 5	30
8065	Horagahalanda	K. Baba and A. Appu	Cleared jungle	3	2 12	30
8072	Ambalamalanda	G. Dionis Appu	do.	0	2 29	30
W 553	Millagahawatta	R. Tambiliya	Low jungle	0	1 16	30
X 553	Medilanda	do.	Cocoanut	0	2 15	40
8082	Alubogahalanda	Simichchiya and others	Jungle	6	3 37	40
T 554½	Siddalanwelaowita	Patirannehelage Telenis Appu	Owita	1	1 8	50
8046	Godaporagahalanda	do.	Jungle	4	1 9	30
F 551	Kahatagahalanda	Kiribaba	do.	0	3 30	40
G 551	Annasigalalanda	do.	do.	0	1 22	40
8051	Horagahalanda	Crown	do.	2	0 23	30
8056	Annasigalalanda	K. Pilorisa and K. Adiria	do.	0	3 38	40
8055	Do.	K. Babbuwa	do.	0	1 0	40
8058	Kahatagahalanda	Crown	do.	2	1 19	30
N 552	Millagahawatta	W. Tambiliya	do.	0	2 35	30
8063	Horagahalanda	do.	do.	3	3 2	30
8064	Do.	Duwarisa	do.	1	1 8	30
U 552	Aridagahadeniya	Crown	Field	2	1 18	30
8071	Horagahalanda	R. Karnis Appu	Jungle	1	0 33	30
8075	Medilanda	Crown	do.	0	1 11	75
8081	Kahatagaha or Kande-hena	do.	Jungle	5	3 7	40

Further information respecting these lands may be obtained from the Surveyor-General, and respecting the conditions of sale from the Hon. the Government Agent, Western Province.

By His Excellency the Governor's command,

E. NOEL WALKER,  
Colonial Secretary.

No. 1,637, W. P.

වර්ෂ 1899 ජනවාරි මස 15 වෙනි දින කොළඹ

මහසෙනෙකාරිජනනායකයන්ගේ කන්කරුවේදී.

බස්නාහිර දිසාවේ කොළඹ වංශාධිපති ආණ්ඩුවේ ඒජන්ත උපනායකයන් විසින් මෙහි පහත සඳහන් වෙන ආණ්ඩුව සන්තක ඉඩම් ආණ්ඩුවේ නියෝගවල ප්‍රකාරයට වර්ෂ 1899 ජනවාරි මස 30 වෙනි දිනට අගහරුවාද දවල් 12ට කොළඹ කඩවෙලියේදී වෙන්දේසි කර විකුණන බව නොගොස් තීරණය කර දෙන බව දෙනවා ඇත.

සිතියම 9,265. නිවෙන සභානායකයාගේ සියලුම කාර්යාලයන්හි. ගෙ—මිනිරිගල. අක්කර මහත. සක මිල

නො.	ඉඩමේ නම.	අයිතිකම් කියන්නා.	අන්දම.	අ. රු. ප.	රු.
T 552	කහවගහලන්ද	ඉ. අදිරිග	පොල්	0 2 23	40
8066	අම්බලමෙලන්ද	කේ. බබා	එම	0 3 13	40
W552	හොරගහවත්ත	එම	එම	0 3 5	40
X 552	අම්බලමෙලන්ද	එම	එම	2 3 37	40
Y 552	එම	එම	එම	1 0 18	40
Z 552	එම	කේ. කරෝනිස්අප්පු	එම	0 3 32	40
8069	කහවගහලන්ද	රාජසන්නක	මුකලාන	1 1 7	30
H553	ජම්බුගහලන්ද	පී. සර්දේශ්වරයා සහ තවත්	පොල්	1 1 19	35
I 553	අම්බලමෙලන්ද	ආර්. කොර්නිස්අප්පු	එම	0 1 27	40
K.553	කහවගහවත්ත	ඒ. කෙලේනිස්අප්පු	එම	1 1 29	40
L 553	අම්බලමෙලන්ද	ඒ. සරන්අප්පු	එම	0 2 26	40
E 550	හොරගහගෙහ	කේ. දෙන්නි පොලොවිස්, පී. ඒ.	එම	1 1 0	40
L 550	එම	එම	එම	0 1 2	35
J 550	එම	එම	එම	0 0 16	35
P 553	රාජඅත්තනගහවත්ත	ඇම්. හිත්තිරිග සහ තවත්	කොස් සහ කඳු	0 2 8	35
Q 553	එම	ඇම්. සමර	පොල්	0 2 31	35
B 554	ජම්බුගහලන්ද	පී. සර්දේශ්වරයා සහ තවත්	එම	0 2 28	40
H 554	අඹගහවත්ත	ඒ. බුනලියාම්	එම	0 2 21	40
K 554	මැඩිලන්ද	අකෝලියන්අප්පු	එම	0 0 38	40
L 554	එම	එම	එම	0 2 30	40
M 554	එම	පී. නිකොලස්අප්පු	එම	0 2 30	40
W 554	කිරිවානලන්ද	පී. බබානිස්අප්පු	එම	2 1 6	40
X 554	කික්කහලන්ද	පී. සාමෙල් සහ එදෙරිස්අප්පු	එම	0 1 18	40
Z 554	කැකුනගහලන්ද	පී. ජුවානිස් සහ තේනිස්	එම	1 0 29	40
A 555	එම	පී. කරෝලියස් සහ කර්මානිස්	එම	1 2 19	40
D 555	කහවගහගෙහ	අල්ලියන්අප්පු	එම	0 0 29	40
E 555	එම	මුනිලියාම් සහ තවත්	එම	0 0 26	40
K 555	කලවුලන්ද	එම්. කච්චා සහ තවත් කෙ	එම	1 1 17	40
J 555	එම	සියලුම කාර්යාලයන්හි	එම	9 2 34	40
L 555	එම	මුදලියාන	එම	0 1 12	40
L 555½	එම	එම	එම	0 0 23	40
Y 553½	කහවගහවත්ත	බබ්ලියු. අයුනිස්අප්පු සහ	එම	0 1 12	40
A 554½	එම	තවත් අය	එම	0 1 9	40
8042	මහනැන්න	වල්ලියස් සහ සෙලෙන්නි	එම	0 2 5	30
8043½	ගෝනගහවත්ත	රාජසන්නක	මුකලාන	4 1 18	40
N 550	එම	පී. පුත්තිබබාඅප්පු සහ තවත්	මුකලාන සහ කොස්	3 0 19	50
W550	ගල්ගහවත්ත	පී. බබානිස්	එම	0 1 24	30
U 551	වන්දෙකිගහවත්ත	හිත්තිරිග සහ තවත්	පුත්ති මුකලාන	0 2 33	35
8060	මිල්ලගහවත්ත	බබ්ලියු. නන්ගොද	කොස්ගස්	1 3 5	30
8065	හොරගහලන්ද	බබ්ලියු. පීනා සහ තවත්	මුකලාන	3 2 12	30
8072	අම්බලමෙලන්ද	කේ. බබාඅප්පු	එලිකරපු මුකලාන	0 2 29	30
W553	මිල්ලගහවත්ත	පී. දියෝනිස්අප්පු	එම	0 1 16	30
X 553	මැඩිලන්ද	ආර්. කැම්ලියා	පුත්ති මුකලාන	0 2 15	40
8082	අච්චෝගහලන්ද	එම	පොල්	6 3 37	40
T 554½	සිද්දලන්වෙලම්බිට	සිම්බ්ලියා සහ තවත්	මුකලාන	1 1 8	50
8046	ගොඩපරගහලන්ද	පී. කෙලේනිස්අප්පු	මුකලාන	4 1 9	30
F 551	කහවගහලන්ද	එම	මුකලාන	0 3 30	40
G 551	අත්තාසිගලන්ද	කිරිබබා	එම	0 1 22	40
8051	හොරගහලන්ද	එම	එම	2 0 23	30
8056	අත්තාසිගලන්ද	රාජසන්නක	එම	0 3 38	40
8055	එම	කේ. පිලෝරියා සහ කේ. අදිරිග	එම	0 1 0	40
8058	කහවගහලන්ද	කේ. බබ්ලියා	එම	2 1 19	30
N 552	මිල්ලගහවත්ත	රාජසන්නක	එම	0 2 35	30
8063	හොරගහලන්ද	බබ්ලියු. කැම්ලියා	එම	3 3 2	30
8064	එම	එම	එම	1 1 8	30
U 552	අර්ද්දගහදෙකිග	පුලාරියා	එම	2 1 18	30
8071	හොරගහලන්ද	රාජසන්නක	කුඹුර	1 0 33	30
8075	මැඩිලන්ද	ආර්. කර්නිස්අප්පු	මුකලාන	0 1 11	75
8081	කහවගහ ගොහොත්	රාජසන්නක	එම	5 3 7	40
	කන්දේගෙහ	එම	එම		

මෙම ඉඩම් ගැන වැඩිදුර කාරණා සර්වේශ්වරයාගේ කාර්යාලයේ සිටින විකිනිමේ කොන්දේසි ගැන කාරණා බස්කාරීන් දිසාමේ වංශාසිපති ආණ්ඩුවේ ඒජන්තලාන්කාන්දේගෙහ දැනගත්ව පුළුවන.

ගරුකර ආණ්ඩුකාර උතුමානන්දන්දේගේ ආඥා ලෙස,  
 ජ. නොඑල් වාසර්,  
 මහාසභාකාරී චම්භ.  
 C 3\*

No. 1,638, W. P.

Colonial Secretary's Office,  
Colombo, March 15, 1899.

ON Monday, May 22, 1899, at noon, the Assistant Government Agent for the Kalutara District will put up to auction, at his office in Kalutara, the under-mentioned portions of Crown Land, on the terms authorized by Government.

Preliminary plan 10,484. Village—Kanana.

Lot.	Name of Land.	Name of Claimant.	Description.	Extent.			Upset Price per Acre.
				A.	R.	P.	
8537	Kananekandeatmaga	J. Louis Appuhami	Planted land	0	1	11	10
8538	Do.	D. Don Auroris Appu	do.	0	0	30	50
8540	Pihimbahena	do.	Deniya	1	0	29	10
8541	Dolaudumulla	do.	do.	0	2	18	10
8543	Munwatta	R. Upanchia	Planted land	1	2	11	30
8546	Puharamulledeniya	do.	Deniya	0	1	17	10
8547	Totavilgoda	do.	Planted land	0	0	20	20
8548	Amuhengodawatta	M. Sayia	do.	1	0	34	20
8549	Kumudugoda	M. Andris Appu	do.	1	1	6	30
8550	Embrellagahawattapita-kattiya	R. Upanchia	Partly planted and partly jungle	1	0	16	20
8551	Pittaperumawattaboda-deniya	Crown	Owita	0	0	37	10
8552	Kumudugoda	V. Auneris Appu	Planted land	0	3	32	10
A 734	Kinitulagoda	R. Upanchia	Field	0	3	18	10
Village—Pannila.							
8553	Obawatta	K. Udaris Appu	Planted land	0	3	10	30
8554	Halgahawatta	K. Bastian Appuhami	do.	0	1	4	30
8555	Do.	K. Edoris Appu	do.	0	3	7	30
B 734	Do.	K. Udaris Appu and others	do.	7	3	0	100
8556	Waduwaudumulla	J. Menikhami	Field	0	3	14	20
8557	Waduwaudumullawatta	do.	Planted land	1	0	11	20
8558	Higgahawatta	J. Don Chas. Appuhami	do.	0	1	27	20
8559	Do.	do.	do.	0	3	32	20
Village—Kanana.							
8560	Kirimetiyaudumulla	M. Sayineris Appu	Deniya	0	1	3	10
8561	Kosgahawatta	V. Menikhami	Planted land	0	2	7	20
Village—Pannila.							
8562	Lindagawawatta	M. Suwaris Appu	Planted land	2	0	17	30
8563	Rukattanagahawattapita-kattiya	D. Saineris	do.	1	0	28	30
8564	Do.	V. Ornis Appu	do.	2	0	25	30
8565	Do.	P. Juan Appu	do.	0	1	13	20

Situated in the Walallawiti pattu of the Pasdun korale west.

Further particulars respecting these lands may be obtained from the Surveyor-General, and respecting the conditions of sale from the Assistant Government Agent, Kalutara.

By His Excellency the Governor's command,

E. NOEL WALKER,  
Colonial Secretary.

No. 1,638, W. P.

වර්ෂ 1899 ක්වූ මාර්තු මස 15 වෙනි දින කොළඹ

මහසෙනෙවුගේ ජනරාල්වරයාගේ කන්තෝරුවේදී.

බණ්ඩාර දසානේ කථන දිස්ත්‍රික්කේ උපජ්වන උන්වනාන්සේ විසින් මෙහි පහත සඳහන්වූ ආණ්ඩුව සත්කම ඉඩම් ආණ්ඩුවේ නිලධාරීවරුන්ගේ වර්ෂ 1899 ක්වූ මැයි මස 22 වෙනි දින වූ සඳුදා වැටුප් කමර කවිවේරියේදී වෙන්දේසි කර එකතුවට ගෙදෙනවා ඇත.

සිතියම 10,484. ගම—කානාන.

නො.	ඉඩමේ නම.	අයිතිකරු කියන්නා.	අන්දම.	මහත.		අක්කර.	
				අ. රු. ප.	රු.		
8537	කනානේකන්දේ අත්මක	ජේ. ලුච්ඡප්පුහාමි	වව්ව ඉඩම	0	1	11	10
8538	එම	දෙන අවිරෝජ්ඡප්පු	එම	0	0	30	50
8540	පිහිඹියාගේන	එම	දෙනිය	1	0	29	10
8541	දෙලලච්ඡල්ල	එම	එම	0	2	18	10
8543	මුනවත්ත	ආර්. උපත්චියා	වව්ව ඉඩම	1	2	11	30
8546	පුහාරමුල්ලේදෙනිය	එම	දෙනිය	0	1	17	10
8547	කොට්ඨලොව	එම	වව්ව ඉඩම	0	0	20	20
8548	අවුගේන්ගොඩවත්ත	ඇම්. සයිසා	එම	1	0	34	20
8549	කුමුඩගොඩ	ඇම්. අන්ද්‍රිස්ඡප්පු	එම	1	1	6	30
8550	ඇම්මුල්ලගොඩවත්තේ පිටකවිටිය	ආර්. උපත්චියා	කොටසක් වව්ව කැලඹුම	1	0	16	20
8551	පිටපෙරුවත්තගොඩ දෙනිය	රාජසත්තක	ඕව්ව	0	0	37	10
8552	කුමුදගොඩ	චී. අවුනේරිස්ඡප්පු	වව්ව ඉඩම	0	3	32	10
A 734	කිනිකලාගොඩ	ආර්. උපත්චියා	කුඹුර	0	3	18	10



නො.	ඉඩමේ නම.	අයිතියකරු කිසිවය.	අන්දම.	මහල. අ. රු. ප.	අක්කර යක මිල. රු.
ගම—පන්තිල.					
8553	බබවත්ත	කේ. උදිරිස්අප්පු	වවාපු ඉඩම	0 3 10	30
8554	හල්ගහවත්ත	කේ. බස්නියන්අප්පුනාමි	එම	0 1 4	30
8555	එම	කේ. එදෙනියස්අප්පු	එම	0 3 7	30
B 734	එම	කේ. උදිරිස්අප්පු සහ නවත් අස	එම	7 3 0	100
8556	වඩුවාඋඩුමුල්ල	ජේ. මැනික්ඟාමි	කුඹුර	0 3 14	20
8557	වඩුවාඋඩුමුල්ලේවත්ත	ජේ. මැනික්ඟාමි	වවාපු ඉඩම	1 0 11	20
8558	හිස්ගහවත්ත	ජේ. දෙනි මාර්ල්ස්අප්පුනාමි	එම	0 1 27	20
8559	එම	එම	එම	0 3 32	20
ගම—කනාක.					
8560	කිරිමැරිච්චේඋඩුමුල්ල	ඇම්. සයිනේරිස්අප්පු	දෙනිය	0 1 3	10
8561	කොස්ගහවත්ත	ඒ. මැනික්ඟාමි	වවාපු ඉඩම	0 2 7	20
ගම—පන්තිල.					
8562	ලීදගාවාවත්ත	ඇම්. සුවාරිස්අප්පු	එම	2 0 17	30
8563	රුක්අත්තනගහවත්තේ පිටකවිටිය	ඩී. සයිනේරිස්	එම	1 0 28	30
8564	එම	ඒ. ඔමිස්අප්පු	එම	2 0 25	30
8565	එම	පී. ජවන්අප්පු	එම	0 1 13	20

පිහිටි තිබෙන්නේ පස්දන්කෝරලේ බස්නාගුර පලාතේ වලල්ලාවිටියක්වූවේ.  
මෙම ඉඩම් ගැණ වැඩිදුර කාරණා සර්වේකර්ජනරාල්ලන්නාන්සේගෙන්ද, විකිනීමේ කොන්දේසි ගැණ කමිසර දීප්තික්කේ උපද්ඨනරාජන්නාන්සේගෙන්ද දැනගත හැකිවේ.  
ගරුකර ආණ්ඩුකාර උතුමානන්වගන්සේගේ ආඥාව ලෙස,  
ජ. හොඵ්ල් වාකර,  
මහලේකුකාරිස් මමක.

## LAND SALES IN THE CENTRAL PROVINCE.

No. 1,617, C. P.

Colonial Secretary's Office,  
Colombo, March 18, 1899.

ON Wednesday, June 14, 1899, at 12 noon, the Assistant Government Agent for the Nuwara Eliya District will put up to auction, at his office in Nuwara Eliya, the under-mentioned portions of Crown Land, on the terms authorized by Government.

Nine allotments of land situated in the Uda Hewaheta division of the Nuwara Eliya District of the Central Province.

Lot.	Village.	Name of Applicant.	Description.	Extent. A. R. P.
Preliminary plan 4,677.				
12463	Wellagiriya	P. Malhami	Paddy	1 0 38
Upset price,—Rs. 50 per acre.				
Preliminary plan 4,687.				
12484	Wetagepota	—	Paddy	0 3 32
Upset price,—Rs. 40 per acre.				
Preliminary plan 4,727.				
12620	Udalumada in Denike	K. V. Ukku Naide of Dehipe	Patana and chena 1 year old	0 1 8 75
12624	Do.	do.	Chena 2 years old	0 2 1
12625	Do.	do.	do.	0 0 2-25
12626	Do.	do.	Paddy field	0 0 0-37
12627	Do.	do.	do.	0 0 0-13
12628	Do.	do.	Chena and patana	0 0 28-25
12630	Do.	do.	do.	0 0 30

Upset price,—Rs. 50 per acre.

Further information respecting these lands may be obtained from the Surveyor-General, and respecting the conditions of sale from the Assistant Government Agent, Nuwara Eliya.

By His Excellency the Governor's command,  
E. NOEL WALKER,  
Colonial Secretary.

No. 1,617, C. P.

වම් 1899 ක්වු මාර්තු මස 18 වෙනි දින කොළඹ

මහසෙනෙකාරී ජනනාන්දයේ කන්තෝරුවේදී.

මධ්‍යම දිසාවේ නුවරඑළියේ උපජීවක උන්නාන්දයේ විසින් මෙහි පහත සඳහන්වන ආණ්ඩුව සත්කක ඉඩම් ආණ්ඩුවේ නියෝගවල ප්‍රකාරයට වම් 1899 ක්වු ජුනි මස 14 වෙනි දිනවු බදාදා දවල් 12ට නුවරඑළියේ කවිචේරියේදී වෙන්දේසිකර භුක්තව දෙදෙනවා ඇත.

මධ්‍යම දිසාවේ නුවරඑළිය පලාතේ උඩහේවාහැවේ කොට්ඨාසයේ පිහිටා තිබෙන බිම්කැබෙලි 9ක්.

සිතියම 4,677.

නො.	ගම.	ඉල්ලුම්කාරයා.	අන්දම.	මහත.
				අ. රු. ප.
12463	වැල්ලඹරිය	පී. මල්ගාමි	කුඹුර	1 0 38
අක්කරයක් රූපියල් 50 බැගින්.				

සිතියම 4,687.

12484	වැටනේපොත	—	එම	0 3 32
අක්කරයක් රූපියල් 40 බැගින්.				

සිතියම 4,727.

නො.	ගම.	කේ. වි. උක්කුනසිද්දේ	පහත සහ හේන	මහත.
				අ. රු. ප.
12620	උදුළුමඩ	—	පහත සහ හේන	0 1 8.75
12624	එම	එම	එම	0 2 1
12625	එම	එම	එම	0 0 2.25
12626	එම	එම	කුඹුර	0 0 0.37
12627	එම	එම	එම	0 0 0.13
12628	එම	එම	හේන සහ පහත	0 0 28.25
12630	එම	එම	එම	0 0 30

අක්කරයක් රූපියල් 50 බැගින්.

මෙම ඉඩම් ගැණ වැඩිදුර කාරණා සර්වේචර්ජනරු උන්නාන්දයේගෙන්ද, විකිනීමේ කොන්දේසි ගැණ නුවරඑළියේ උපජීවක උන්නාන්දයේගෙන්ද දැනගත හැකිවේ.

ගරුකර ආණ්ඩුකාර උතුමානන්වතන්දේගේ ආඥාවලෙස,

ජී. නොඑල් වාකර්,  
මහසෙනෙකාරී චම්භ.

No. 1,618, C. P.

Colonial Secretary's Office,  
Colombo, March 20, 1899.

ON Wednesday, June 28, 1899, at 12 noon, the Assistant Government Agent for the Nuwara Eliya District will put up to auction, at his office in Nuwara Eliya, the under-mentioned portions of Crown Land, on the terms authorized by Government.

Fourteen allotments of land situated in the Uda Hewabeta division of the Nuwara Eliya District of the Central Province.

Preliminary plan 4,767.

Lot.	Village.	Name of Applicant.	Description.	Upset Price	
				Extent. A. R. P.	per Acre. Rs.
12866	Ekiriya	Horatota Basnayakege Don Samuel Appuhami	Patana	3 2 17	20
Preliminary plan 4,714.					
R 801	Makuruppe	N. P. D. Gunasekera, of Makuruppe	Chena 3 years	0 1 0	30
12586	Do.	do.	do.	0 1 31.50	30
Preliminary plan 4,713.					
12582	Metibembiya	Pussila Mankadagedara Appuhami, of Wellagiriya	Patana and little chena 1 year	0 1 26	30
Preliminary plan 4,666.					
12453	Ukutula	—	Chena 6 years	1 0 10	30
Preliminary plan 4,703.					
12510	Katayapatana	—	Patana and chena 3 years	1 2 38	40
Preliminary plan 4,644.					
12425	Ukutula	D. Kira Panikkiya	Patana and scrub	0 3 22	20
12426	Do.	do.	Paddy	1 1 28	50
12428	Do.	D. S. Cargill	Patana	0 1 38	20
Preliminary plan 4,677.					
12463	Wellagiriya	Pallegedera Malhami, of Wellagiriya	Paddy	1 0 38	100
Preliminary plan 4,716.					
12594	Ekiriya	—	Chena, patana, and jungle 4 years	3 3 35	30
Preliminary plan 4,720.					
12604	Ganneva	Sena Mahamadu Ali, of Padiyapelella	Patana	0 0 24	20
12606	Do.	do.	do.	0 1 23	20

Lot.	Village.	Name of Applicant.	Description.	Upset Price	
				Extent. A. R. P.	Per Acre. Rs.
12052	Wetagepota	Alutgedara Appuhami, Vidane	Land once cultivated with paddy	2 1 5	70

Further information respecting these lands may be obtained from the Surveyor-General, and respecting the conditions of sale from the Assistant Government Agent, Nuwara Eliya.

By His Excellency the Lieut.-Governor's command,

W. T. TAYLOR,  
Acting Colonial Secretary.

No. 1,618, C. P.

වම් 1899 ක්වු මාර්තු මස 20 වෙනි දින කොළඹ

මහසෙනෙවිවරයාගේ නියෝගයට අනුව කන්තෝරුවේදී.

මහලු දිසාවේ නුවරඑළියේ උපළුපත්කරුන්ගේ විසින් මෙහි පහත සඳහන්වන ආණ්ඩුව සන්ධාන ඉඩම් ආණ්ඩුවේ නියෝගවල ප්‍රකාරයට වම් 1899 ක්වු ජුනි මස 28 වෙනි දිනවූ බදාදා දවල් 12ට නුවරඑළියේ කවිවෙරියේදී වෙන්දේසිකර විකුණනට යෙදෙනවා ඇත.

මහලු දිසාවේ නුවරඑළිය පලාතේ උඩහේවාතුවේ කොඳුසයේ පිහිටා තිබෙන බිම්කැබලි 14ක්.

සිතියම 4,767. අයිතිකම කියන්නා—ආණ්ඩුව.

නො.	ගම.	ඉල්ලුම්කාරයා.	අන්දම.	මහත.
				අ. ර. ප.
12866	ඇකිරිත	කොරතොට බස්නායක දෙන සාමුවෙල් අප්පුහාමි	පහත	3 2 17
		අක්කරයක් රූපියල් 20 බැගින්.		
		සිතියම 4,714.		
R 801 12586	මකුරුප්ප එම	ඇන්. ඩී. පී. ඉහසේකර එම	3 අවුරුදු වැසැහි හේන එම	0 1 0 0 1 31.50
		සිතියම 4,713.		
12582	මැව්බැඹිත	පුස්සලමන්කඩගෙදර අප්පුහාමි	පහත සහ හේන	0 1 26
		සිතියම 4,666.		
12453	උකුතුලේ	—	6 අවුරුදු වැසැහි හේන	1 0 10
		අක්කරයක් රූපියල් 30 බැගින්.		
		සිතියම 4,703.		
12510	කටගපහන	—	පහත සහ හේන	1 2 38
		අක්කරයක් රූපියල් 40 බැගින්.		
		සිතියම 4,644.		
12425 12426 12428	උකුතුලේ එම එම	ඩී. කිරි පනික්කයා එම	පහත සහ නනතුකැලේ සමුර	0 3 22 1 1 28
		ඩී. ඇස්. කාරගල්	පහත	0 1 38
		නොමීමර 12425 සහ 12428 දරන බිම්කවි අක්කරයක් රූපියල් 20 බැගින්.		
		එම 12426 එම	එම 50 බැගින්.	
		සිතියම 4,677.		
12463	වැල්ලගිරිත	පල්ලේගෙදර මල්හාමි	කුඹුර	1 0 38
		අක්කරයක් රූපියල් 100 බැගින්.		
		සිතියම 4,716.		
12594	ඇකිරිත	—	හේන, පහත සහ කැලෑ	3 3 35
		අක්කරයක් රූපියල් 30 බැගින්.		
		සිතියම 4,720.		
12604	ගන්නාවකෝර	සේනා. මහම්මදු අලි	පහත	0 0 24
12606	ලේ එම	එම	එම	0 1 23
		අක්කරයක් රූපියල් 20 බැගින්.		
		සිතියම 4,510.		
12052	වැටහේපොත	අළුත්ගෙදර අප්පුහාමි විදාන	ඉහතින් අස්වද්ද පු ඉඩම	2 1 5
		අක්කරයක් රූපියල් 70 බැගින්.		

මෙම ඉඩම් ගැන වැඩිදුර කාරණා සර්වේසර්ස්කරුල්ලුන්ගේගෙන්ද, විකිනීමේ කොන්දේසි ගැන නුවරඑළියේ උපළුපත්කරුන්ගේගෙන්ද දැනගත හැකිවේ.

උපආණ්ඩුකාර උතුමානන්වහන්සේගේ ආඥාවලය.

ඩබ්ල්යු. පී. ටේලර්,  
වැඩබලන මහසෙනෙවිවරයා.

### LAND SALES IN THE NORTH-WESTERN PROVINCE.

No. 1,297, N.-W. P.

Colonial Secretary's Office,  
Colombo, March 9, 1899.

ON Thursday, May 4, 1899, at 1 o'clock P.M., the Assistant Government Agent for the Puttalam District will put up for sale or settlement, at his office in Puttalam, the under-mentioned portions of Crown Land, on the terms authorized by Government.

Seven allotments of land situated in the Puttalam and Kalpitiya and Demala hatpattu divisions of the Puttalam District of the North-Western Province.

Preliminary plan 2,253.

Lot.	Village.	Name of Applicant.	Description.	Upset Price	
				Extent.	per Acre.
				A. R. P.	Rs.
10820	Anamaduwa	K. M. Mohamado Cassim	Jungle	1 0 0	20
10821	Do.	—	do.	1 0 0	20
10822	Do.	—	do.	1 0 0	20
10823	Do.	—	do.	1 0 0	20
10824	Do.	—	do.	0 3 18	20
Preliminary plan 420.					
3038	Mohutuwarema	—	Jungle	12 2 8	15
Preliminary plan 1,305.					
6873	Halmillewa	—	Gravel and sandy soil	29 0 26	15

Further information respecting these lands may be obtained from the Surveyor-General, and respecting the conditions of sale from the Assistant Government Agent, Puttalam.

By His Excellency the Governor's command,

E. NOEL WALKER,  
Colonial Secretary.

No. 1,297, N.-W. P.

වළු 1899 ක්වූ මාර්තු මස 9 වෙනි දින කොළඹ

මහසෙනෙවිතුමාගේ නමින් කන්තෝරුවේදීය.

වෛශ්ව විද්‍යාලයේ පුත්තලමේ උපඵලනලාභයක් විසින් මෙහි පහත සඳහන්වන ආණ්ඩුව සන්තක ඉඩම් ආණ්ඩුවේ නියෝගවලට ප්‍රකාරයට වළු 1899 ක්වූ මැයි මස 4 වෙනි දින වූ බහස්පතින්දා 10 පුත්තලමේ කවිචේරියේදී වෙන්දේසිකර විකුණනට නොහොත් බේරුම්කරන්නට යෙදෙනවා ඇත.

වෛශ්ව විද්‍යාලයේ පුත්තලම පලාතේ පුත්තලම කල්පිටිය සහ දෙමලහත්පත්තුවේ කොට්ඨාසයේ පිහිටා තිබෙන බිම්කැබලි 7ක්.

සිතියම 2,253. අයිතිකම් කියන්නා—රජසන්නක්.

නො.	ගම.	ඉල්ලීමකාරයා.	අන්දම.	අක්කර මහත. සක මිල.	
				අ. රු. ප.	රු.
10820	ආනබඩුව	කේ. ඇම්. මුහමදු කාසිම්	කැලේ	1 0 0	20
10821	එම	—	එම	1 0 0	20
10822	එම	—	එම	1 0 0	20
10823	එම	—	එම	1 0 0	20
10824	එම	—	එම	0 3 18	20
සිතියම 420.					
3038	මොහොත්තුවාරම	—	එම	12 2 8	15
සිතියම 1,305.					
6873	කල්මිල්ලුව	—	බොරළු සහ වැලි බිම	29 0 26	15

මෙම ඉඩම් ගැන වැඩිදුර කාරණා සර්වේයර්ජනරාල්ලාභයක්ගෙන්ද, විකිනීමේ කොන්දේසි ගැන වෛශ්ව විද්‍යාලයේ පුත්තලමේ උපඵලනලාභයක්ගෙන්ද දැනගන්නට පුළුවන.

ගරුභර ආණ්ඩුකාර උතුමානන්වහන්සේගේ ආඥාව ලෙස,

ඊ. නොඑල් වාකර්,  
මහසෙනෙවිතුමාගේ විමස.

No. 1,297, N.-W. P.

கொலோனியல் சர்க்கிடுதரர் ஆபீசில்,  
கொழும்பில், 1899 ம் ஆண்டு பங்குனிமீ 9 நாள்.

1899 ம் ஆண்டு வைகாசிமாதம் 4 நாட்கதி வியாழக்கிழமை பின்னேரம் 1 மணிகுடி புத்தனம் தன ஆ பிசில வடமேன மாகாணத்து உதவ் கவற்றணமேந்து ஏசனறவாகனால இதனடியற சொல்லப்படடிருக்கிற மு கஞரிய காணித்துணடுகளை, அரசாட்சியாரால் உதவாவுபண்ணப்படடிருக்கும் பொருத்தப்பிரகாரம் ஏவததி ற்டிகுறி வீற்கபபடும அல்லது தீர்த்துக்கொள்ளப்படும.

7 காணித்தணடுகள், வடமேன மாகாணத்து புத்தனம் டிஸ்திரிக்கின புத்தனம், கற்பிடடி, தெடன அதபத்து பகுதிகளிலுமிருக்கினறது.

பினான இலக்கம் 2,253.

இல.	சூறிச்சி,	கேள்விகாரணினி பெயர்.	விபரம்.	நிதானிக்கவிலை வீசாலம்.	ஏக்கருக்கு.
				அ. ரூ. ப.	ரூ.
10820	ஆனமடுவ	கெ. எம். முகமது காசிம்	காடு	1 0 0	20
10821	டுடி	—	டுடி	1 0 0	20
10822	டுடி	—	டுடி	1 0 0	20
10823	டுடி	—	டுடி	1 0 0	20
10824	டுடி	—	டுடி	0 3 18	20
பினான இலக்கம் 420.					
3038	மோத்துவாரம்	—	காடு	12 2 8	15
பினான இலக்கம் 1,305.					
6873	அலமலெலாவே	—	கெறவலும், மணலு மானத்தரை	29 0 26	15

இக்காணிகளைப்பற்றிய மேலதனமான விளம்பரங்களை சர்வேயர் ஜெனறலதுரையிடமும விற்பனை விள் கொந்திசுகளையுமபற்றி புத்தனம் டிஸ்திரிக்கின உதவ் அரசாட்சி ஏசனறத்துரையவாகனிடமும வீனா வீ அறிந்துகொள்ளலாம்.

தேசாதிபதி டீகோத்தமர் அவர்களினது கட்டளையின்படி,  
ஈ. நோவெல் உவாக்கர்,  
இராசாங்க விதிதர்.

No. 1,298, N.-W. P.

Colonial Secretary's Office.  
Colombo, March 15, 1899.

ON Tuesday, May 9, 1899, at 1 o'clock P.M., the Government Agent for the North-Western Province will put up for sale or settlement, at his office in Kurunegala, the under-mentioned portions of Crown Land, on the terms authorized by Government.

Five allotments of land situated in the Wannī hatpattu division of the Kurunegala District of the North-Western Province.

Preliminary plan 2,249.

Lot.	Village.	Name of Land.	Name of Claimant.	Description.	Extent. A. R. P.
O 1133	Kattambuwwa	Dambuwe Mukalanabada-landa alias Patandugahamulahena	Kattambuwe Ukku Banda	Garden	0 0 24
P 1133	Do.	do.	Herathami, Gan-arachchi	do.	0 1 4
Q 1133	Do.	do.	K. Ukku Banda	do.	0 1 35
R 1133	Do.	do.	Herathami, Gan-arachchi	Chena	0 0 22
S 1133	Do.	Dambuwemukalana	Ranhami, Korala of Muna- male	do.	0 0 22

Upset price,—Lots O 1133, P 1133, and Q 1133, Rs. 15 per acre ; lots R 1133 and S 1133, Rs. 10 per acre.

Further information respecting these lands may be obtained from the Surveyor-General, and respecting the conditions of sale from the Government Agent, North-Western Province.

By His Excellency the Governor's command,  
E. NOEL WALKER,  
Colonial Secretary.

No. 1,298, N.-W. P.

வலி 1899 ன்வு மார்ச்சு மச 15 வெதி டின காலுடு  
வகசெயுகாரிசீருவானசேசே கன்கோர்டுலேடிசு.

வகசு டிசாவே கார்புலகு டுண்புவே சீசன்குன்கானசே விசின வெகி ககை சசுகனவெக டுண்புவ சன்கக ஓவெ டுண்புவே கின்கெவெலு குகாரகடு வலி 1899 ன்வு மார்ச்சு மச 9 வெதி டினவு டுகார்புலடி டுலே 10 கார்புலகு கவிசேரீசேடி வெசுடேகிகர விசுகன்கடு காலகானசே கெர்டுகிகர டேனவ கெடெகலா டுசு.

வகசு டிசாவே கார்புலகு குலானே வன்கின்கன்கன்குலே சிசிடா கிவெக விமிகுலெடி 5 ன்.

சின்கச 2,249. வல—கவிடுவிலாவ.

கோ.	ஓவெ வல.	டிசின்கடு கின்கனா.	டுன்கடு.	வகசு.
				டு. ரூ. ப.
O 1113	டுடுலே இகலான வடலுன்கடு காலகானசீ சன்கடுவக இல சேக	கவிடுவிலே குன்குவின்கலா	வன்க	0 0 24
P 1113	சுடு	சேர்ந்காலி கன்குரடுலிசு	சுடு	0 1 4
Q 1113	சுடு	சே. குன்குவின்கலா	சுடு	0 1 35
R 1113	சுடு	சேர்ந்காலி கன்குரடுலிசு	சேக	0 0 22

මහත.

නො.	ඉඩමේ නම.	අයිතිකම නියෝජනා.	අන්දම.	අ. රු. ප.
S 1113	දඹුල්ලේ මුකලාන	මුකලාලේ රංගම් කෝරල	සේන	0 0 22

නොමිල O1113, P1113 සහ Q1113 ඉඩම්කැබලි තුනට නියමකරනලද මුදල අක්කරයක් රුපියල් 15යි.  
එම R1113 සහ S1113 ඉඩම්කැබලි දෙකට එම එම එම 10යි.

මෙම ඉඩම් ගැණ වැඩිදුර කාරණා සර්වේයර්ජනරල් උත්තරාන්සේගෙන්ද, විනිනිමේ කොන්දේසි ගැණ කාරණා වසම් දිසාවේ ආණ්ඩුවේ එජන්තලන්තාන්සේගෙන්ද දැනගත්ව පුළුවන.

ගරුකර ආණ්ඩුකාර උතුමානන්වගන්සේගේ ආඥාව ලෙස,  
ජ. නොඑල් වාකර්,  
මහසෙනෙකාරීස්වමිහ.

No 1,299, N.-W. P. Colonial Secretary's Office,  
Colombo, March 14, 1899.

ON Tuesday, May 9, 1899, at 1 o'clock P.M., the Assistant Government Agent for the Puttalam District will put up for sale or settlement, at his office in Puttalam, the under-mentioned portions of Crown Land, on the terms authorized by Government.

Thirty-four allotments of land situated in the Kalpitiya division of the Puttalam District of the North-Western Province.

Preliminary plan 2,198.  
Village—Ambalam.  
Claimant—Crown.

Lot.	Description.	Extent.			Upset Price per Acre.	
		A.	R.	P.	Rs.	c.
10723	Jungle and scrub	111	0	0	20	0
10724	Do.	122	1	0	25	0
10725	Scrub jungle	126	1	28	30	0
10726	High forest	77	1	0	30	0
10727	Do.	77	0	0	30	0
10728	Do.	101	2	15	35	0
10729	Do.	85	0	18	20	0
10730	Do.	112	1	0	20	0
10731	Do.	108	2	0	20	0
10732	Scrub jungle	77	3	0	20	0
10733	Do.	9	2	36	20	0
10734	Do.	10	0	15	20	0
10735	Do.	9	1	36	20	0
10736	Do.	10	3	0	20	0
10737	Do.	10	1	9	20	0
10738	Do.	9	0	19	20	0
10739	Do.	10	1	10	20	0
10740	Do.	7	2	30	20	0
10741	Do.	39	2	0	20	0
10742	Scrub and plain	137	0	23	20	0
10743	Do.	118	0	0	20	0
10744	Do.	88	0	20	20	0
10745	Do.	91	2	0	20	0
10746	Do.	90	0	24	20	0
10747	Do.	128	0	6	20	0

Preliminary plan 1,873.  
Village—Ambalam.

Claimant—Sinna Colenda and others.

U 811½	Field	1	0	37	7	50
V 811½	Open plain	15	3	20	10	0
V 811½	Field	0	1	14	7	50
V 811½	Do.	1	2	20	7	50
V 811½	Do.	0	2	17	7	50
V 811½	Do.	0	2	0	7	50
W 811½	Do.	0	1	16	7	50
W 811½	Low jungle	68	3	26	10	0
X 811	Cocoonut garden	5	1	0	20	0

Further information respecting these lands may be obtained from the Surveyor-General, and respecting the conditions of sale from the Assistant Government Agent, Puttalam.

By His Excellency the Governor's command,  
E. NOEL WALKER,  
Colonial Secretary.

වමී 1899 ක්වු මාර්තුමස 14 වෙනි දින  
No. 1,299, N.-W. P. කොළඹ මහසෙනෙකාරීස්වමිහාන්  
සේගේ කන්තෝරුවේදී.

වසම් දිසාවේ පුත්තලමේ උපඑජන්තලන්තාන්සේ විසින් මෙහි පහත සඳහන්වෙන ආණ්ඩුව සන්තක ඉඩම් ආණ්ඩුවේ නියෝගවල ප්‍රකාරයට වමී 1899 ක්වු මැයි මස 9 වෙනි දිනවු අහහරුවාද 10 පුත්තලමේ කවිවේර්සේදී වෙන්දේසිකර විකුණන්නට නොහොත් කේරුමිකරන්නට යදෙනවා ඇත.

වසම්දිසාවේ පුත්තලමේ පලාතේ කල්පිටිය කොළඹ ධාසයේ පිහිටා තිබෙන බිම්කැබලි.

සිනියම 2,193. ගම—අම්බලම.

අයිතිකම නියෝජනා—ආණ්ඩුව. අක්කර මහත. සහ මිල. රු. ප.

නො.	අන්දම.	අ. රු. ප.	රු. ප.
10723	උදුකැලේසහ කටුකැලේ	111	0 0 20 0
10724	එම	122	1 0 20 0
10725	කටුකැලේ	126	1 28 30 0
10726	මුකලන්කැලේ	77	1 0 30 0
10727	එම	77	0 0 30 0
10728	එම	101	2 15 35 0
10729	එම	85	0 18 20 0
10730	එම	112	1 0 20 0
10731	එම	108	2 0 20 0
10732	කටුකැලේ	77	3 0 20 0
10733	එම	9	2 36 20 0
10734	එම	10	0 15 20 0
10735	එම	9	1 36 20 0
10736	එම	10	3 0 20 0
10737	එම	10	1 9 20 0
10738	එම	9	0 19 20 0
10739	එම	10	1 10 20 0
10740	එම	7	2 30 20 0
10741	එම	39	2 0 20 0
10742	කටුකැලේ සහ පිට්ටනිය	137	0 23 20 0
10743	එම	118	0 0 20 0
10744	එම	88	0 20 20 0
10745	එම	91	2 0 20 0
10746	එම	90	0 24 20 0
10747	එම	128	0 6 20 0

සිනියම 1,873.

අයිතිකම නියෝජනා—සින්තකොලොන්ද සහ තවත්:

U 811½	කුඹුරු ඉඩම	1	0	37	7	50
V 811½	පිට්ටනිය	15	3	20	10	0
V 811½	කුඹුරු ඉඩම	0	1	14	7	50
V 811½	එම	1	2	20	7	50
V 811½	එම	0	2	17	7	50
V 811½	එම	0	2	0	7	50
W 811½	එම	0	1	16	7	50
X 811½	බාලකැලේ	68	3	26	10	0
W 811	පොල්වත්ත	5	1	0	20	0

මෙම ඉඩම් ගැණ වඩිදුර කාරණා සර්වේයර්ජන රුල් උත්තරාන්සේගෙන්ද, විනිනිමේ කොන්දේසි ගැණ වසම් දිසාවේ පුත්තලමේ උපඑජන්තලන්තාන්සේගෙන්ද දැනගත්ව පුළුවන.

ආණ්ඩුකාර උතුමානන්වගන්සේගේ ආඥාව ලෙස,  
ජ. නොඑල් වාකර්,  
මහසෙනෙකාරීස්වමිහ.

No. 1,299, N.-W. P. **கொ. சக்கிரத்தாரா ஆபிசில்,**  
கொழும்பு, 1899 **ஆப் பங்குனிமீ 14 வ.**

1899 ம் ஆண்டு வைகாசிமாதம் 9 ந் திகதி செவ்வாய்க்கிழமை பின்னேரம் 1 மணிக்கு புத்தளம் தன் ஆபிசில் வடமேன மாகாணத்து உதவி கவற்றணமேந்து ஏசனறவர்களால் இதனடியிற் சொல்லப்பட்டிருக்கிற முடிசூரிப காணித்துண்டுகளை, அரசாட்சியரால் உத்தரவுபண்ணப்பட்டிருக்கும் பொருத்தப்பிரகாரம் ஏலத்திற்குறி விற்கப்படும் அலலது தீர்த்துக்கொள்ளப்படும்.

34 காணித்துண்டுகள், வடமேன மாகாணத்து புத்தளம் டிஸ்ட்ரிக்டின கற்பிடடி பகுதியிலிருக்கின்றது.

பிள்ளை இலக்கம் 2,198.

குறிச்சி—அம்யளம்.

உரித்தாளியின் பெயர்—முடிசூரியது.

இல.	விபரம்.	நிதானித்த விலை		
		அ. ஹா. ப.	ரூ.	ச.
10723	காடும் தூற்றுக்காடும்	111	0	0
10724	ஹெ	122	1	0
10725	தூற்றுக்காடும் காடும்	126	1	28
10726	பெருங்காடு	77	1	0
10727	ஹெ	77	0	0
10728	ஹெ	101	2	15
10729	ஹெ	85	0	18
10730	ஹெ	112	1	0
10731	ஹெ	108	2	0
10732	தூற்றுக்காடும் காடும்	77	3	0
10733	ஹெ	9	2	36
10734	ஹெ	10	0	15
10735	ஹெ	9	1	36
10736	ஹெ	10	3	0
10737	ஹெ	10	1	9
10738	ஹெ	9	0	19

இல.	விபரம்.	நிதானித்த விலை		
		அ. ஹா. ப.	ரூ.	ச.
10739	தூற்றுக்காடும் காடும்	10	1	10
10740	ஹெ	7	2	30
10741	ஹெ	39	2	0
10742	தூற்றுக்காடும் தரவையும்	137	0	23
10743	ஹெ	118	0	0
10744	ஹெ	83	0	20
10745	ஹெ	91	2	0
10746	ஹெ	90	0	24
10747	ஹெ	128	0	6

பிள்ளை இலக்கம் 1,873.

உரித்தாளியின் பெயர்—சினனக்குளந்தையும் மற்றவர்களும்.

இல.	விபரம்.	நிதானித்த விலை		
		அ. ஹா. ப.	ரூ.	ச.
U 811 <sup>1</sup> / <sub>2</sub>	வயல	1	0	37
V 811 <sup>1</sup> / <sub>2</sub>	தூரந்த வெளி	15	3	20
V 811 <sup>1</sup> / <sub>2</sub>	வயல	0	1	14
V 811 <sup>1</sup> / <sub>2</sub>	ஹெ	1	2	20
V 811 <sup>1</sup> / <sub>2</sub>	ஹெ	0	2	17
V 811 <sup>1</sup> / <sub>2</sub>	ஹெ	0	2	0
W 811 <sup>1</sup> / <sub>2</sub>	ஹெ	0	1	16
W 811 <sup>1</sup> / <sub>2</sub>	சூறுகாடு	68	3	26
X 811	தென்னந்தோட்டம்	5	1	0

இந்தக் காணிகளைப்பற்றிய மேலதான விவரங்களைக் குறித்துச் சோவையர் ஜெனரல்துரை அவர்களிடத்தும் வீறபனவின கொந்திசைக்குறித்து புத்தளம் உதவி கவற்றணமேந்து ஏசனறத்துரை அவர்களிடத்தும் கேட்டறியலாம்.

தேசாதிபதி மகோத்தமரவாகளது கட்டளைப்படி,

ஈ. நோவெல உவாக்கா,  
இராசாங்க விசிதா.

## LAND SALES IN THE NORTHERN PROVINCE.

No. 309, N. P.

Colonial Secretary's Office,  
Colombo, March 14, 1899.

ON Wednesday, April 26, 1899, at 1 o'clock P.M., the Government Agent for the Northern Province will put up to auction, at his office in the Jaffna Kachcheri, the under-mentioned portions of Crown Land, on the terms authorized by Government.

Fourteen allotments of land situated in the Tenmaradchi, &c., division of the Jaffna District of the Northern Province.

Lot.	Village.	Name of Land.	Description.	Extent.	
				A.	R. P.
M 48	Kodikamam	Vayelkadu	Jungle	2	2 27
Q 48	Do.	do.	do.	4	0 16
R 48	Do.	do.	do.	2	1 11
Preliminary plan 315.					
233	Kaithadi	Akkattennar	Open ground	7	2 0
Preliminary plan 186.					
234	Madduvil north	Mudallekidangkadi or Kantokanattoo	Fit for paddy	4	1 18
235	Do.	do.	do.	4	3 30
238	Do.	do.	do.	6	3 10
Preliminary plan 1,387.					
4798	Kaithadi	Kottakkoodai	Waste open land	1	3 17
Preliminary plan 440.					
1592	Allarai	Manalkadu	Jungle	4	0 28

C 4\*

Lot.	Village.	Name of Land.	Description.	Extent. A. R. P.
Preliminary plan 1,405.				
4859*	Mathakal	Thennanthoddam	Cocoanut garden	0 0 26
4860	Do.	do.	do.	0 0 27
4861	Do.	do.	do.	0 0 23
4862	Do.	do.	do.	0 0 12
4863	Do.	do.	do.	0 0 8

Upset price,—Rs. 25 for M 48, Q 48, and R 48; and Rs. 12-50 for 1,592; and for all other lots Rs. 10 per acre.

Further information respecting these lands may be obtained from the Surveyor-General, and respecting the conditions of sale from the Government Agent, Jaffna.

By His Excellency the Governor's command,

E. NOEL WALKER,  
Colonial Secretary.

No. 309, N. P.

கொலோனியல் சர்க்கிற்சாரா ஆபிசில்,  
கொழும்பில், 1899 ம் ஆண்டு பங்குனிமீ 14 ந் வ.

1899 ம் ஆண்டு சித்திரைமாதம் 26 ந் திகதி பகல ஒருடனியளவில் யாழ்ப்பாணம் கச்சேரியில் தன ஆபிசில் வடமாகாணத்து கவற்றணமேந்து ஏசனறவாகனால இதனடியிற் சொல்லப்படருககிற முடிசுருரிய காணித்துண்டுகளை, அரசாட்சியாரால் உதரவுபண்ணப்பட்டிருக்கும் பொருத்தப்பிரகாரம் ஏலத்திற்குறி விந்கப்படும்.

14 காணித்துண்டுகள், வட மாகாணத்து யாழ்ப்பாண டிஸ்திரிக்கின தென்மருட்சி முதலிய பகுதிக ளிலிருக்கின்றது.

இல.	குறிச்சி.	நிலத்தின் பெயர்.	விவரம்.	வீலாசம். அ. ரூ. ப.
M 48	கொடிகாமம்	வயல காடு	காடு	2 2 27
Q 48	ஓடி	ஓடி	ஓடி	4 0 16
R 48	ஓடி	ஓடி	ஓடி	2 1 11

பினான் இலக்கம் 315.

இல.	குறிச்சி.	நிலத்தின் பெயர்.	விவரம்.	வீலாசம். அ. ரூ. ப.
233	கைதடி	அக்கற்றனா	வெளி நிலம்	7 2 0

பினான் இலக்கம் 186.

இல.	குறிச்சி.	நிலத்தின் பெயர்.	விவரம்.	வீலாசம். அ. ரூ. ப.
234	மட்டுவில் வடக்கு	முதலேக்கிடங்கடி அல்லது கந்துகனத்து	நெல்லுக்குத் தக்க	4 1 18
235	ஓடி	ஓடி	ஓடி	4 3 30
238	ஓடி	ஓடி	ஓடி	6 3 10

பினான் இலக்கம் 20.

இல.	குறிச்சி.	நிலத்தின் பெயர்.	விவரம்.	வீலாசம். அ. ரூ. ப.
4798	கைதடி	கொற்றாக்கடை	தரிசு வெளி நிலம்	1 3 17

பினான் இலக்கம் 1,387.

இல.	குறிச்சி.	நிலத்தின் பெயர்.	விவரம்.	வீலாசம். அ. ரூ. ப.
1592	அல்லாரா	மணலகாடு	காடு	4 0 28

பினான் இலக்கம் 440.

பினான் இலக்கம் 1,405.

இல.	குறிச்சி.	நிலத்தின் பெயர்.	விவரம்.	வீலாசம். அ. ரூ. ப.
4859	மாதகை	தென்னந்தோட்டம்	தென்னந்தோட்டம்	0 0 26
4860	ஓடி	ஓடி	ஓடி	0 0 27
4861	ஓடி	ஓடி	ஓடி	0 0 23
4862	ஓடி	ஓடி	ஓடி	0 0 12
4863	ஓடி	ஓடி	ஓடி	0 0 8

பாணிப்பு விலை,—M 48, Q 48, R 48 ரூபாய் 25; 1592 ரூபாய் 12 சதம் 50; மற்றவைகளுக்கெல்லாம் ஏக்கரொன்றுக்கு ரூபாய் 10 வதம்.

இந்தக் காணிகளைப் பற்றிய மேலதான விவரங்களைக் குறித்துச் சொவையா ஜெனரலதரை அவர்களிடத்தும் ிற்பனவின கொந்திசைக்குறித்து யாழ்ப்பாணம் கவற்றணமேந்து ஏசனறத்துரை அவர்களிடத்தும் கேட்டறியலாம்.

தேசாதிபதி மகோத்மா அவர்களினது கட்டளையின்படி,

ஈ. நோவெல் உவாக்கா,  
இராசாங்க விசிகதா.



## LAND SALES IN THE SOUTHERN PROVINCE.

No. 999, s. p.

Colonial Secretary's Office,  
Colombo, March 12, 1899.

ON Thursday, May 4, 1899, at 12 noon, the Government Agent for the Southern Province will put up to auction, at his office in Galle, the under-mentioned portions of Crown Land, on the terms authorized by Government.

Forty-one allotments of land situated in the Wellaboda pattu, Bentota-Walallawiti korale, and Gangaboda pattu divisions of the Galle District of the Southern Province.

Lot.	Name of Land.	Village.	Description.	Extent.		Upset Price
				A. R. P.	Rs.	
Preliminary plan 5,013.—Wellaboda pattu.						
Applicant—Crown.						
14484	Pepiliyagahagoipala-addara	Batapola	Garden	0	3 24	20
Preliminary plan 5,011.—Wellaboda pattu.						
Applicant—Crown.						
14476	Denagodakanda	Magala	Garden	0	3 4	50
14477	Do.	do.	do.	1	2 25	50
14478	Do.	do.	Jungle	15	2 18	50
14479	Do.	do.	Garden	0	0 26	50
14480	Do.	do.	do.	0	3 38	50
Preliminary plan 5,031.—Wellaboda pattu.						
Applicant—Crown.						
10578	Utagodakanda-addaraduwa	Polgahawila	Garden	0	2 6	10
10579	Do.	do.	Deniya cultivated with vegetables	0	1 23	10
10580	Do.	do.	do.	0	0 24	10
10581	Do.	do.	Mukalana	1	1 15	10
Preliminary plan 2,046.—Wellaboda pattu.						
Applicant—Nil.						
2443	Kuttiyawattakumbura-addaradeniya	Polgahawila	Deniya cultivated with vegetables	0	0 34	10
Preliminary plan 4,918.—Bentota-Walallawiti korale.						
Applicant—Crown.						
14108	Welikumbura	Metiwiliya	Owita	0	1 18	10
Preliminary plan 4,365.—Bentota-Walallawiti korale.						
Applicant—Nil.						
11515	Pitanganegodella	Poddiwila	Manana (chena)	1	1 15	15
Preliminary plan 5,009.—Bentota-Walallawiti korale.						
Applicant—Crown.						
14473	Kahatagahamanana	Goluwamulla	Garden	1	0 39	10
Preliminary plan 4,669.—Bentota-Walallawiti korale.						
Applicant—A. W. Charles Appu.						
12933	Balagalawela	Naranowita	Deniya suitable for paddy	17	3 35	15
Preliminary plan 4,934.—Bentota-Walallawiti korale.						
Applicant—Crown.						
14158	Polgahagodadeniya	Uhanowita	Paddy field	0	2 28	10
Preliminary plan 5,003.—Bentota-Walallawiti korale.						
Applicant—Crown.						
14455	Kurundugahahetekme Palamalanga-manana	Igala	Owita	1	1 16	25
14458	Kurundugahahetekmemanana or Nugagodamanana	Ella	do.	0	1 19	25
Preliminary plan 1,437.—Bentota-Walallawiti korale.						
Applicant—Nil.						
12000	Tantirigewatta	Ganegoda	Garden	3	1 30	10
12001	Do.	do.	do.	1	2 23	10
12012	Ihalakumburaudumulla	do.	Paddy field	1	2 31	15
12026	Welimananekumbura	Goluwamulla	do.	2	1 29	15
12027	Welimananewatta	do.	Garden	1	1 20	10
12034	Anhettiwala-addaraduwegodella	Ihalaomatta	Jungle	0	2 28	10
Preliminary plan 5,008.—Bentota-Walallawiti korale.						
Applicant—Crown.						
14471	Egodakanatta or Dawatagahamanana	Batuwanhena	Garden	0	3 23	15

Lot.	Name of Land.	Village.	Description.	Extent. A. R. P.	Upset Price. per Acre. Rs.
Preliminary plan 700.—Gangaboda pattu.					
Applicant—Nil.					
W 265	Ellatotawaturawa	Keppitiyagoda	Field and owita cultivated with paddy	13 1 14	32
X 265	Keletwalawaturawa	do.	do.	12 3 25	32
C 266	Kirinetiyawaturawa	do.	Paddy field	2 0 22	64
D 266	Do.	do.	do.	7 3 32	32
Applicant—W. Jate.					
E 266	Pawaragodellawatta	Keppitiyagoda	Garden	0 2 2	32
Applicant—Nil.					
F 266	Olaganduwaturawa	Yatalamaita	Paddy field	4 2 6	64
G 266	Mamanadolawaturawa	do.	do.	2 0 8	64
H 266	Do.	do.	do.	1 3 6	64
I 266	Do.	do.	do.	8 0 23	64
M 266	Anguruwalakanda	do.	Cultivated paddy with	0 0 24	32
Preliminary plan 2,614.—Gangaboda pattu.					
Applicant—Kandakankaneg Bastian of Urala.					
4820	Kanattegedarawilagoda	Urala	Garden	0 0 20	20
4821	Do.	do.	Jungle	2 0 0	10
Applicant—Lianage Siadoris.					
4822	Kanattegedarawilagoda	Urala	Jungle	1 0 12	10
Preliminary plan 2,899.—Gangaboda pattu.					
Applicant—Pomachchige Wegya.					
5960	Hokkanutalawa or Kosgahawila	Demalagama in Devitura	Jungle and partly planted	1 2 17	20
Applicant—Pamattohewage Martaya.					
5962	Dediwilakumbura-addaraduwa	Demalagama in Devitura	Owita cultivated with yams	0 1 14	10
Applicant—Kiyanduwage Swamisa.					
5970	Dalugalakanda-addaraduwa or Dediwiladuwa	Demalagama in Devitura	Garden	0 1 35	20

Any persons considering that they have any claim to these lands are hereby noticed to produce evidence of their title before the Government Agent on the day of sale.

Further information respecting these lands may be obtained from the Surveyor-General, and respecting the conditions of sale from the Government Agent, Galle.

By His Excellency the Governor's command,

E. NOEL WALKER,  
Colonial Secretary.

No. 999, S. P.

වර්ෂ 1899 ජූලි මාසය මස 12 වෙනි දින කොළඹ

මහසෙනසුනාධිපතිතුමාගේ නියෝගයට අනුව.

දකුණු දිසාවේ ගාල්ලේ ජපන්තලන්තාන්සේ විසින් මෙහි පහත සඳහන්වන ආණ්ඩුව සන්තක ඉඩම් ආණ්ඩු වේ නියෝගවල ප්‍රකාරයට වර්ෂ 1899 ජූලි මාස 4 වෙනි දින වූ බ්‍රහස්පතින්දා දවල් 12ට ගාල්ලේ කම්මර් සේදි වෙන්දේසිකර විකුණනට යෙදෙනවා ඇත.

දකුණු දිසාවේ ගාල්ල පලාතේ බෙන්කර වලල්ලාපිටි කෝරලේ, වැල්ලඹවසන්තුවේ සහ ගඟවඩවසන්තුව කොට්ඨාසවල පිහිටා තිබෙන මිම්කැබෙලි 41ක්.

සිතියම 5,013. වැල්ලඹවසන්තුව. ඉල්ලුම්කාරයා.—ආණ්ඩුව.

නො.	ඉඩමේ නම.	ගම.	අක්ෂර.	මහ. ස. රු.	අක්කර මිල රු.
14484	පැපිලියගහගොඩ පොලඳදර	බටපොල	වන්ක	0 3 24	20
		සිතියම 5,011.			
14476	දෙනගොඩකන්ද	මාගල	එම	0 3 4	50
14477	එම	එම	එම	1 2 25	50
14478	එම	එම	කැලාව	15 2 18	50
14479	එම	එම	වන්ක	0 0 26	50
14480	එම	එම	එම	0 3 38	50
		සිතියම 5,031.			
10578	ලන්ගොඩකන්දඳදරදුව	පොල්ගහපිල	එම	0 2 6	10
10579	එම	එම	එලව එ භිට්ටු	0 1 23	10
10580	එම	එම	දෙති ඉඩම	0 0 24	10

නො.	ඉඩමේ නම.	ගම.	අන්දම.	මහත. අ. රු. ප.	අක්කර ගක මිල. රු.
10581	ලංකාගොඩකන්දඅද්දරදුව	පොල්ගහවිල	මුහුණත බැඳ්ද	1 1 15	10
2443	කුච්චිකවත්තේකුඹුරඅද්දරදෙහිය	සිතියම 2,046. පොල්ගහවිල	එලවළු හිටවපු දෙහි ඉඩම	0 0 34	10
14108	වැලිකුඹුර	සිතියම 4,918. බෙත්තර වලල්ලාවිටිකෝරලේ. මැටිමිලිය	ඔව්ව	0 1 18	10
11515	පිටත්ගනේගොඩැල්ල	සිතියම 4,365. පොද්දිවල	මහන (නේන)	1 1 15	15
14473	කහවගහමහන	සිතියම 5,009. ගොඵවාමුල්ල	වත්ත	1 0 39	10
12933	බලගලවෙල	සිතියම 4,669. අසිතියම කිහිපයා—ඒ. ඩබ්ලිව්. වාර්ලිස්අප්පු. නාරත්ඹව	වි වපුරන්ව සුදුසු දෙහි ඉඩම	17 3 35	15
14158	පොල්ගහගොඩදෙහිය	සිතියම 4,934. ඉල්ඵමිකාරයා.—ආණ්ඩුව. හුනත්ඹව	කුඹුර	0 2 28	10
14455	කුරුන්දුගහහැකුක්ම පාලමලහ මහන	සිතියම 5,003. ඊහල	ඹව්ව	1 1 16	25
14458	කුරුන්දුගහහැකුක්මමහන නොහොත් නුගගොඩමහන	ඇල්ල	එම	0 1 19	25
12000	තන්තිරිගෙවත්ත	සිතියම 1,437. ගනේගොඩ	වත්ත	3 1 30	10
12001	එම	එම	එම	1 2 23	10
12012	ඉහලකුඹුරේරටුමුල්ල	එම	කුඹුර	1 2 31	15
12026	වැලිමහනේකුඹුර	ගොඵවාමුල්ල	එම	2 1 29	15
12027	වැලිමහනේවත්ත	එම	වත්ත	1 1 20	10
12034	අත්තැව්වලඅද්දරදුවගොඩැල්ල	ඉහලඹවත්ත	කැලෑව	0 2 28	10
14471	එගොඩකනත්ත නොහොත් දවට ගහමහන	සිතියම 5,008. බඩුවත්තේන	වත්ත	0 3 23	15
W265	ඇල්ලකොටුවකුරුව	සිතියම 700. ගහබඩපත්තුව. කැප්පිටියාගොඩ	වි වපුරන කුඹුර සහ ඹව්ව	13 1 14	32
X 265	කැලෑත්වලවකුරුව	එම	එම	12 3 25	32
C 266	කීර්මැටියවකුරුව	එම	වි වපුරන කුඹුර	2 0 22	64
D 266	එම	එම	එම	7 3 32	32
E 266	පවරගොඩැල්ලවත්ත	ඉල්ඵමිකාරයා—ඩබ්ලිව්. ජේ. කැප්පිටියාගොඩ	වත්ත	0 2 2	32
F 266	බලගන්දුවෙවකුරුව	සටලමත්ත	කුඹුර	4 2 6	64
G 266	මහනදෙලවකුරුව	එම	එම	2 0 8	64
H 266	එම	එම	එම	1 3 6	64
I 266	එම	එම	එම	8 0 23	64
M 266	අත්තැව්වලකන්ද	එම	එම	0 0 24	32
4820	කනත්තේනගෙදරවිලගොඩ	සිතියම 2,614. ඉල්ඵමිකාරයා—කන්දෙකන්කානත්තේ බස්නියන්. ලාරල	වත්ත	0 0 20	20
4821	එම	එම	කැලෑව	2 0 0	10
4822	එම	ඉල්ඵමිකාරයා—ලියනගේ සිංදොරිස්. ලාරල	එම	1 0 12	10
5960	ගොක්කාලන්තලාව නොහොත් කොස්ගහවිල	සිතියම 2,899. ඉල්ඵමිකාරයා—පොම්ච්චිගෙ වෙහියා. දිව්තුරෙ දෙමලගම	කැලෑව සහ වත්ත	1 2 17	20
5962	දෙදව්ලකුඹුරඅද්දරදුව	ඉල්ඵමිකාරයා—පමත්තේවාගේ මනෙයා. දිව්තුරෙ දෙමලගම	අල හිටවාපු ඹව්ව	0 1 14	10
5970	දඵගලකන්දඅද්දරදුව නොහොත් දෙදිව්ලදුව	ඉල්ඵමිකාරයා—කියාන්ඩුවගේ සුවාරියා. දිව්තුරෙ දෙමලගම	වත්ත	0 1 35	20

මෙම ඉඩම් කැබලිවලට අයිතිවාසිකම් කියාහිටින ගම් අයෙක් ඇත්නම් ඔහු විසින් මේ විකිනීමේ දිනේදී එම අයිතිවාසිකම් කියා තිබෙන ඔප්පු සහායක දකුණු පලාතේ මහජනතලානිකාන්තේව පෙන්වා සිටින්නට ඔහුය.

මෙම ඉඩම් ගැණ වැඩිදුර කාරණ සර්වේසරජකරුල්ලන්තාන්තේවද, විකිනීමේ කොන්දේසි ගැණ කාරණ දකුණු පලාතේ ආණ්ඩුවේ ඒජන්තලානිකාන්තේවද දැනගත්ව පුළුවන.

ගරුකර ආණ්ඩුකාර උතුරුමහනවගන්තේව ආඥාවලස,  
 ඊ. නොඵල් වාකර,  
 මහසෙක්කාරිස් වහමි.

No. 1,000, s. P.

Colonial Secretary's Office,  
Colombo, March 12, 1899.

ON Thursday, May 4, 1899, at 12 noon, the Government Agent for the Southern Province will put up to auction, at his office in Galle, the under-mentioned portions of Crown Land, on the terms authorized by Government. Three allotments of land situated in the Bentota-Walallawiti korale division of the Galle District of the Southern Province.

Preliminary plan 1,950.—Bentota-Walallawiti korale.

Lot.	Name of Land.	Name of Applicant.	Village.	Description.	Extent.		
					A.	R.	P.
4875	Dikduwa	—	Moragoda	Marshy land overgrown with mangrove	62	0	0
4876	Moragodakerewewila	Vitanage Bunjappu	do.	do.	63	0	0
4878	Ganga-addarakadawela	—	do	do.	0	3	11

Upset price,—Rs. 20 per acre.

Any persons considering that they have any claims to these lands are hereby noticed to produce evidence of their title before the Government Agent on the day of sale.

Further information respecting these lands may be obtained from the Surveyor-General, and respecting the conditions of sale from the Government Agent, Galle.

By His Excellency the Governor's command,

E. NOEL WALKER,  
Colonial Secretary.

No. 1,000, s. P.

වම් 1899 ක්වූ මාර්තු මස 12 වෙනි දින කොළඹ

මහසෙනෙවරිජනතාන්තේසේ කන්තෝරුවේදී.

දකුණු දිසාවේ ගාල්ලේ ඒජන්තාධිපතිවරයා විසින් මෙහි පහත සඳහන්වෙන ආණ්ඩුව සන්තක ඉඩම් ආණ්ඩුවේ නියෝගවල ප්‍රකාරයට වම් 1899 ක්වූ මැයි මස 4 වෙනි දින වූ මුහස්සනිත්ද දවල් 12ට ගාල්ලේ කම්බේරියේදී වෙන්දේසිකර විකුණනට ගෙදෙනවා ඇත.

දකුණු දිසාවේ ගාල්ලෙන් බෙන්හර වලල්ලාවිකෝරලේ කොව්ඩාසයේ පිහිටා තිබෙන තිම්කැබෙලි 3ක්. සිතියම 1,950. ගම—මොරගොඩ.

නො.	ඉඩමේ නම.	ඉල්ලීම්කාරයා.	අත්දම.	අක්කර		
				මහස.	රූ.	ප.
4875	තික්දූව	—	කඩොල් වැව්විම වගුර	62	0	0
4876	මොරගොඩ කෙරවෙවිල	විදුහගේ බුත්ප්පු	එම	63	0	0
4878	ගහඅද්දර කඩවෙල	—	එම	0	3	11

මෙම ඉඩම් කැබෙලිවලට අයිතිවාසිකම් කියාහිතන යම් අයෙක් ඇත්නම් ඔහු විසින් මේ විකිනීමේ දිනේදී ඊට අයිතිවාසිකම් කියා තිබෙන මජ්ජු උනාදිය දකුණු පලාතේ මහජනතාධිපතිවරයාට පෙන්වාසිවින්නට ඕනෑය.

මෙම ඉඩම් ගැණ වැඩිදුර කාරණා සර්වේසර් ජනරාල් ජනතාන්තේසේගෙන්ද, විකිනීමේ කොන්දේසි ගැණ කාරණා දකුණු පලාතේ ඒජන්තාධිපතිවරයාගෙන්ද දැනගන්නට පුළුවන.

ගරුහර ආණ්ඩුකාර උතුමානන්ඩහත්සේගේ ආඥාවලෙස,

ජ. නොඑල් වාකර්,  
මහසෙනෙවරිජන තාන්තේසේ.

### LAND SALES IN THE NORTH-CENTRAL PROVINCE.

No. 984, N.-C. P. Colonial Secretary's Office,  
Colombo, March 6, 1899.

**O**n Saturday, April 22, 1899, at 12 o'clock noon, the Government Agent for the North-Central Province will put up to auction, at his office in Anuradhapura, the under-mentioned portions of Crown Land, on the terms authorized by Government.

Thirty-eight allotments of land situated in the Nuwara-gampalata division of the Nuwarakalawiya District of the North-Central Province.

Preliminary plan 1,239.—Eppawala korale.

Lot.	Village.	Description.	Extent.
			A. R. P.
3706	Waulatiyagama	High jungle fit for paddy	4 3 10
Preliminary plan 1,242.—Eppawala korale.			
3713	Ihala Hamillewa	High jungle fit for paddy	1 1 0
Preliminary plan 1,546.—Kanadara korale.			
4760	Ellewewa	Fit for paddy	1 2 18
Preliminary plan 1,499.—Kanadara korale.			
4636	Galenbindunawewa	Paddy field	1 1 18
Preliminary plan 1,494.—Kanadara korale..			
4622	Karuwalagaswewa	Jungle	2 0 9
Preliminary plan 1,504.—Kende korale.			
4646	Pihimbiyagollewa	Jungle	11 0 30
4647	Do.	do.	4 1 31
4648	Do.	do.	1 0 3
4649	Do.	do.	0 3 28
4650	Do.	Chena	3 2 24
4652	Do.	do.	2 1 17
4653	Do.	do.	2 1 4
4654	Do.	do.	2 1 19
Y 125	Do.	Open ground	0 1 9
4656	Do.	Jungle	0 2 16
4658	Do.	do.	3 1 24
4659	Do.	do.	2 0 20
4660	Do.	do.	2 1 32
Preliminary plan 1,505.—Kende korale.			
4662	Pihimbiyagollewa	Jungle	2 3 28
4663	Do.	do.	2 0 20
Preliminary plan 173.—Kadawat korale.			
510	Kirigollewa	Jungle	0 3 34
511	Do.	do.	0 2 18
520	Do.	do.	2 0 0
524	Do.	do.	5 0 0
525	Do.	do.	5 0 0
528	Do.	do.	3 0 34
529	Do.	do.	2 0 0
530	Do.	do.	2 0 0
531	Do.	do.	5 0 29
532	Do.	do.	3 3 0
533	Do.	do.	2 2 38
534	Do.	do.	3 0 0
535	Do.	do.	2 3 0
536	Do.	do.	2 3 24
537	Do.	do.	3 0 0
538	Do.	do.	3 0 0
539	Do.	do.	3 0 0
Preliminary plan 1,285.—Kende korale.			
3799	Kapirigama	Irrigable land	2 0 8

Upset price,—Rs. 10 per acre.

Further information respecting these lands may be obtained from the Surveyor-General, and respecting the conditions of sale from the Government Agent, North-Central Province, Anuradhapura.

By His Excellency the Governor's command,  
E. NOEL WALKER,  
Colonial Secretary.

No. 984, N.-C. P. වස 1899 ක්වූ මාර්තු මස 6 වෙනි දින කොළඹ මහජනසමාජිකාධිපතිවරයාගේ සේවයේ කන්තෝරුවේදීය.

**උතුරුමැද දිසාවේ ආණ්ඩුවේ මහජනසමාජිකාධිපතිවරයාගේ සේවයේ මෙහි තහන සඳහන්වන ආණ්ඩුව සහිත ඉඩම් ආණ්ඩුවේ නියෝගවල ප්‍රකාරයට වස 1899 ක්වූ මාර්තු මස 29 වෙනි දින දවල් 12ට අනුරාධ පුරේ කවිචේරියේදී වෙහෙදසිසිසර විකුණන්නට යෙදෙ තවා ඇත.**

උතුරුමැද දිසාවේ නුවරකලාවිස පලාතේ නුවරගම් පලාත කොට්ඨාසයේ පිහිටා තිබෙන බිම්කැබලි 38ක්

සිතියම 1,239.—එද්දා වෙලකෝරලේ. අසිනිකම කියන්නා—ආණ්ඩුව.

නො.	ගම.	අන්දම.	මහක.	අ. රු. ප.
3706	වව්ලෑවිඟගම	ඒ ගොවිතැනට සුදුසු අන්දම වාකැලේ	4 3 10	

සිතියම 1,242. ඉහලගම්මිල්ලාව එම 1 1 0

සිතියම 1,546.—කනදරකෝරලේ. ඇල්ලේවාව ඒ ගොවිතැනට සුදුසු ඉඩම 1 2 18

සිතියම 1,499. ගලෙන්බිඳුනුවාව කුඹුර 1 1 18

සිතියම 1,494. කරුවලගස්වාව කැලේ. 2 0 9

සිතියම 1,504.—කැරැකෝරලේ. පිහිඹියගොල්ලාව කැලේ 11 0 30

4646	එම	එම	4 1 31	
4648	එම	එම	1 0 3	
4649	එම	එම	0 3 28	
4650	එම	සේන	3 2 24	
4652	එම	කැලේ	2 1 17	
4653	එම	එම	2 1 4	
4654	එම	එම	2 1 19	

Y 125 එම එලිකර තිබෙන ඉඩම 0 1 9

4656 එම කැලේ 0 2 16

4658 එම එම 3 1 24

4659 එම එම 2 0 20

4660 එම එම 2 1 32

සිතියම 1,505. 4662 එම එම 2 3 28

4663 එම එම 2 0 20

සිතියම 173.—කඩවත්කෝරලේ.

510	කිරිගොල්ලාව	කැලේ	0 3 34	
511	එම	එම	0 2 18	
520	එම	එම	2 0 0	
524	එම	එම	5 0 0	
525	එම	එම	5 0 0	
528	එම	එම	3 0 34	
529	එම	එම	2 0 0	
530	එම	එම	2 0 0	
531	එම	එම	5 0 29	
532	එම	එම	3 3 0	
533	එම	එම	2 2 38	
534	එම	එම	3 0 0	
535	එම	එම	2 3 0	
536	එම	එම	2 3 24	

නො.	ගම.	අන්දම.	මහත.
537	කිරිගොල්ලුව	කැලේ	3 0 0
538	එම	එම	3 0 0
539	එම	එම	3 0 0
3799	සිතියම 1,285. කැරැකෝරලේ. කපිරිගම	කැලෑ බිම	2 0 8

අක්කරයක් රූපියල් දහයේ පවත් විකුනනට යොදනවා ඇත.

මෙම ඉඩම් ගැණ වැඩිදුර කාරණ සර්වේයර්ජන රුල් උත්සාහයේගෙනද, එකිනිමේ කොන්දේසි ගැණ කාරණ උතුරුමැද දිසාවේ අනුරාධපුරේ ඒජන්තරුන් නාන්සේගෙනද දැනගන්නට පුළුවන.

ආණ්ඩුකාර උතුරුමානවහන්සේගේ ආඥාවලය,  
 ජ. නොඑල් වාකර්,  
 මහසෙනෙහිපාරිජ වම්න.

No. 985, N.-C. P. Colonial Secretary's Office, Colombo March 6, 1899.

ON Wednesday, April 26, 1899, at 12 o'clock noon, the Government Agent for the North-Central Province will put up to auction, at his office in Anuradhapura, the under-mentioned portions of Crown Land, on the terms authorized by Government.

Twenty-six allotments of land situated in the Kalagam-palata division of the Nuwarakalawiya District of the North-Central Province.

Preliminary plan 1,462.—Kelegam korale.

Lot.	Village.	Description.	Extent.
4495	Manewa	Fit for paddy	2 1 31
4496	Do.	do.	4 2 37
4497	Do.	do.	2 0 0
4498	Do.	do.	0 0 5
4500	Do.	do.	5 2 21
4501	Do.	do.	0 0 5
4502	Do.	Garden	0 2 28
Preliminary plan 1,455.—Kelegam korale.			
4464	Hinukwegama	Fit for paddy	2 3 4
4466	Do.	do.	0 1 5
Preliminary plan 847.—Maminiya korale.			
2596	Mankadawala	Fit for paddy	2 0 15
2597	Do.	do.	0 2 6
Preliminary plan 932.—Unduruwa korale.			
2778	Kadurugaskada	Fit for paddy	1 0 27
2779	Do.	do.	1 0 16
2780	Ulpotagama	do.	2 1 4
2781	Do.	do.	1 0 28
Preliminary plan 682.—Maminiya korale.			
2269	Nelliyagama	Fit for paddy	13 1 23
2271	Do.	do.	7 0 0
Preliminary plan 1,375.—Maminiya korale.			
4181	Tammanagama	Fit for paddy	0 2 38
4184	Torawewa	do.	13 3 12
4185	Do.	do.	3 0 19
Preliminary plan 951.—Kiralowa korale.			
2808	Dunumadalewa	Jungle	17 3 33
Preliminary plan 980.—Kiralowa korale.			
2846	Wambotuwwewa	Fit for paddy	1 3 4
2847	Do.	do.	2 2 31
Preliminary plan 1,617.—Kelegam korale.			
4905	Gantiriyagama	Suitable for paddy	13 2 19
4906	Do.	do.	4 2 16
4908	Do.	do.	7 2 38

Upset price —Rs. 10 per acre.

Further information respecting these lands may be obtained from the Surveyor-General, and respecting the conditions of sale from the Government Agent, North-Central Province, Anuradhapura.

By His Excellency the Governor's command,  
 E NOEL WALKER,  
 Colonial Secretary.

No 985, N.-C. P. වර්ෂ 1899 ක්වූ මාර්තු මස 6 වෙනි දින කොළඹ මහසෙනෙහිපාරිජරුන් නාන්සේගේ කන්තෝරුවේදී.

උතුරුමැද දිසාවේ ආණ්ඩුවේ මහඒජන්තරුන්නාන්සේ විසින් මෙහි පහත සඳහන්වෙන ආණ්ඩුව සන්තක ඉඩම් ආණ්ඩුවේ නියෝගවල ප්‍රකාරයට වර්ෂ 1899 ක්වූ අප්‍රේල් මස 5 වෙනි දිනවූ බදාදා දවල් 12ව අනුරාධපුරේ කවිවේරියේදී වෙන්දේසිකර විකුනනට යොදනවා ඇත.

උතුරුමැද දිසාවේ නුවරකලාවිස පලාතේ කලාගම් පලාත කොට්ඨාසයේ පිහිටා තිබෙන බිම්කැබෙලි විසිහයක්.

සිතියම 1,462.—කලාගම්කෝරලේ.

නො.	ගම.	අන්දම.	මහත.
4495	මානුව	වි ගොවිතැනට සුදුසු ඉඩම	2 1 31
4496	එම	එම	4 2 37
4497	එම	එම	2 0 0
4498	එම	එම	0 0 5
4500	එම	එම	5 2 21
4501	එම	එම	0 0 5
4502	එම	වත්ත	0 2 28

සිතියම 1,455.  
 4464 හිනුක්වැගම වි ගොවිතැනට සුදුසු ඉඩම 2 3 4  
 4466 එම එම 0 1 5

සිතියම 847.—මාමිනියාකෝරලේ.  
 2596 මාන්කඩවල වි ගොවිතැනට සුදුසු ඉඩම 2 0 15  
 2597 එම එම 0 2 6

සිතියම 932.—උදුරුවකෝරලේ.  
 2778 කදුරුගස් කඩ වි ගොවිතැනට සුදුසු ඉඩම 1 0 27  
 2779 එම එම 1 0 16  
 2780 උල්පොතගම එම 2 1 4  
 2781 එම එම 1 0 28

සිතියම 682.—මාමිනියාකෝරලේ.  
 2269 කෙල්ලිය ගම වි ගොවිතැනට සුදුසු ඉඩම 13 1 23  
 2271 එම එම 7 0 0

සිතියම 1,375.  
 4181 තම්මන්තා ගම වි ගොවිතැනට සුදුසු ඉඩම 0 2 38  
 4184 තෝරුවැව එම 13 3 12  
 4185 එම එම 3 0 19

සිතියම 951.—කිරලවකෝරලේ.  
 2808 දුනුමඩලම කැලේ 17 3 33  
 සිතියම 980.  
 2846 වම්බුටුවැව වි ගොවිතැනට සුදුසු ඉඩම 1 3 4  
 2847 එම එම 2 2 31

සිතියම 1,617.—කලාගම්කෝරලේ.  
 4905 ගන්කිරියා ගම වි ගොවිතැනට සුදුසු ඉඩම 13 2 19  
 4906 එම එම 4 2 16  
 4908 එම එම 7 2 38

අක්කරයක් රූපියල් දහයේ පවත් විකුනනට යොදනවා ඇත.

මෙම ඉඩම් ගැණ වැඩිදුර කාරණ සර්වේයර්ජනරුල් උත්සාහයේගෙනද, එකිනිමේ කොන්දේසි ගැණ කාරණ උතුරුමැද දිසාවේ ආණ්ඩුවේ මහඒජන්තරුන් නාන්සේගෙනද දැනගන්නට පුළුවන.

ආණ්ඩුකාර උතුරුමානවහන්සේගේ ආඥාවලය,  
 ජ. නොඑල් වාකර්,  
 මහසෙනෙහිපාරිජ වම්න.

LAND SALES IN THE PROVINCE OF UVA.

No. 331, P. OF U.

Colonial Secretary's Office,  
Colombo, March 18, 1899.

ON Tuesday, May 9, 1899, at 1 P.M., the Government Agent for the Province of Uva will put up to auction, at his office in the Kachcheri, the under-mentioned portions of Crown Land, on the terms authorized by Government.

Four allotments of land situated in the Dambawinipalata of the Udukinda division of the Province of Uva.  
Preliminary plan 827.

Lot.	Name of Land.	Name of Applicant.	Name of Claimant.	Description.	Extent. A. R. P.
2894	Koskanuwa in Dambawinipalata	Mr. Walter Stewart	Crown	Patana	7 2 33
2895	do.	do.	do.	do.	131 2 0
2897	do.	do.	do.	do.	3 0 14
2898	do.	do.	do.	do.	1 0 3

Upset price,—Rs. 10 per acre.

Further information respecting these lands may be obtained from the Surveyor-General, and regarding conditions of sale from the Government Agent, Uva.

By His Excellency the Governor's command,  
E. NOEL WALKER,  
Colonial Secretary.

No. 331, P. OF U.

වම 1899 ක්වූ මර්තු මස 18 වෙනි දින කොළඹ  
මහසෙනෙකාරීජ්ජන්තාන්සේගේ කන්දෝරුවේදීය.

උදාසාදි ආණ්ඩුවේ ඒජන්තජ්ජන්තාන්සේ විසින් මෙහි පහත සඳහන්වෙන ආණ්ඩුව සන්තක ඉඩම් ආණ්ඩුවේ නියෝගවල ප්‍රකාරයට වම 1899 ක්වූ මැයි මස 9 වෙනි දිනවූ අහකරුවාද පස්වරු එකට බදු එකවරින්දී වෙන්දේසිකර විකුණනට යෙදෙනවා ඇත.

උදාසාදි උඩුකිඳු පලාතේ දඹවිනිපලාතේ පිහිටා තිබෙන බිම්කැබෙලි.

සිතියම 827. අයිතිකම කියන්න:—රජසන්තක.

නො.	ගම.	ඉල්ලීමකාරයා.	අන්දම.	මහත. අ. රු. ප.
2894	දඹවිනිපලාත කොස්කනුවේ	වෝල්ටර් ඉස්ට්වර්ඩ් මහත්මයා	පහත	7 2 33
2895	එම	එම	එම	131 2 0
2897	එම	එම	එම	3 0 14
2898	එම	එම	එම	1 0 3

අක්කරයක් රුපියල් 10යේ සිට පටන්ගනුලැබේ.

මේ ඉඩම් ගැන වැඩිදුර කාරණා සර්වේයර්ජන්තාන්සේගෙන්ද, විකුණුම් ගැන කොරකරු උදාසාදි ආණ්ඩුවේ ඒජන්තජ්ජන්තාන්සේගෙන්ද දැනගත යුතුයි.

ගරුකර ආණ්ඩුකාර උතුමානන්වකන්සේගේ ආඥාව ලෙස,  
ජ. නොඑල් වාකර්,  
මහසෙනෙකාරීජ්ජන්තාන්සේගේ.

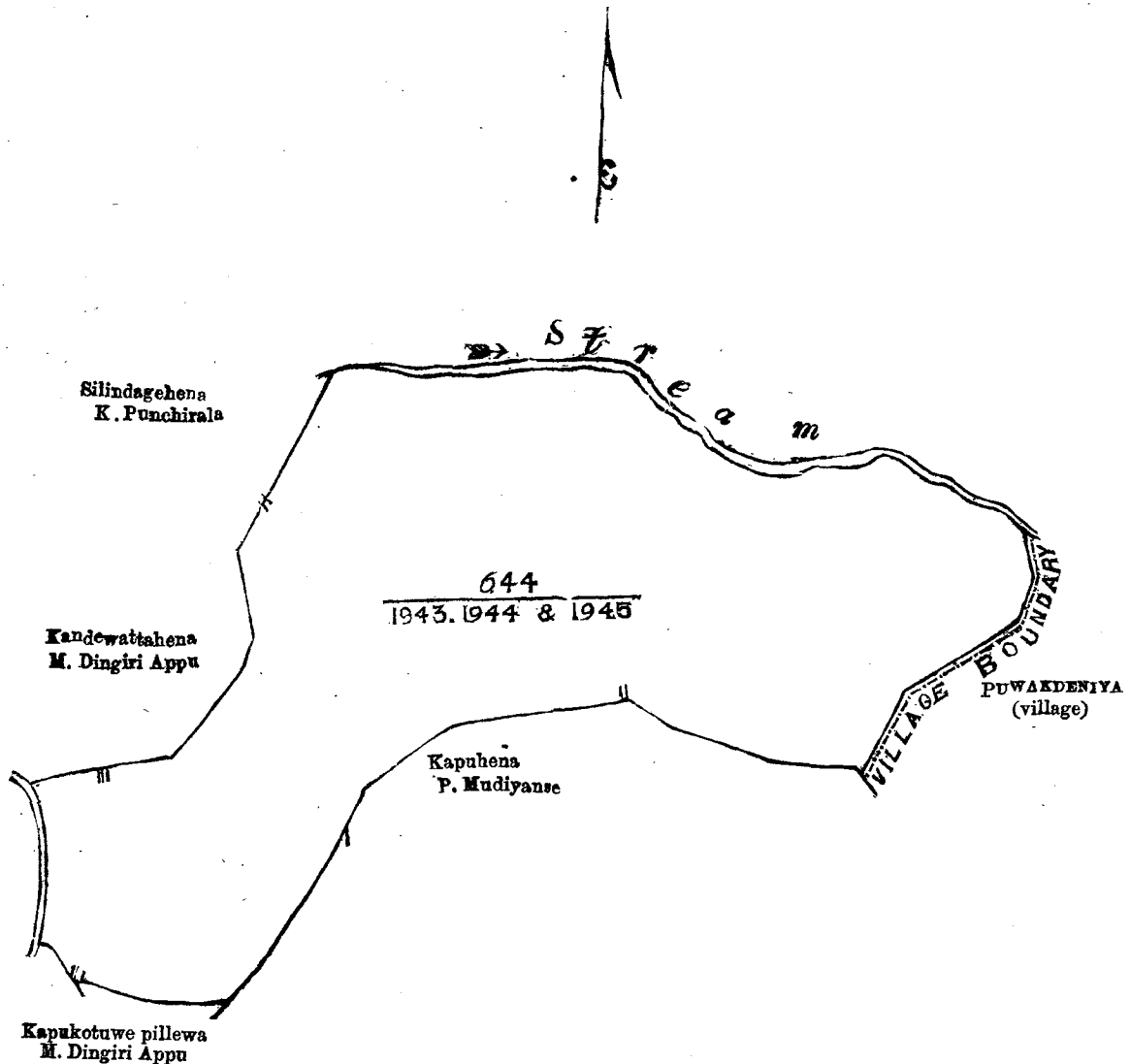
NOTICES UNDER THE WASTE LANDS ORDINANCE.

Order under Section 2 of Ordinance No. 1 of 1897, declaring the Land to be Crown Property.

In the matter of land commonly called and known as Weralahena, situate in the village of Detawala in the Kinigoda korale, in the Province of Sabaragamuwa, and of the Ordinance No. 1 of 1897.

THE notice required by section 1 of the Ordinance No. 1 of 1897 having been duly published in manner prescribed by that section in respect of the above-named land, and no claim having been made to the said land or to any interest therein within the period of three months from the date of the said notice :

I, Bertram Hill, Assistant Government Agent of the Kegalla District of the Province of Sabaragamuwa, under and by virtue of the powers vested in me in that behalf by section 2 of the said Ordinance, do hereby on this 17th day of October, 1898, order and declare that the said land, commonly called and known as Weralahena, situate in the village of Detawala in the Kinigoda korale, in the Kegalla District of the Province of Sabaragamuwa, and shown as



Name of land :—Weralahena.

Situation :—Detawala in Deyaladahamuna pattuwa of Kinigoda korale.

Extent :—Lot 1943, 0A. 1R. 6P.; lot 1944, 13A. 1R. 16P.; lot 1945, 0A. 2R. 31P.; total, 14A. 1R. 13P.

Surveyor-General's Office,  
Colombo, November 8, 1898.

ALFRED E. WACKRILL,  
for Assistant Surveyor-General.

lots 1,943, 1,944, and 1,945 in preliminary plan No. 644 of lands situate in the said village, a certified copy whereof is hereunto annexed, and containing in extent 14 acres 1 rood 13 perches, and bounded as follows : on the north by stream ; on the east by the village boundary of Puwakdeniya ; on the south by Kapubena claimed by P. Mudiyanse and Kapukotuwepillewa claimed by M. Dingiri Appu ; on the west by Kandewattahena claimed by M. Dingiri Appu and Silindagehena claimed by K. Punchirala—is the property of the Crown.

Kegalla Kachcheri,  
The 17th day of October, 1898.

BERTRAM HILL,  
Assistant Government Agent.

#### Agreement under Section 4 of Ordinance No. 1 of 1897.

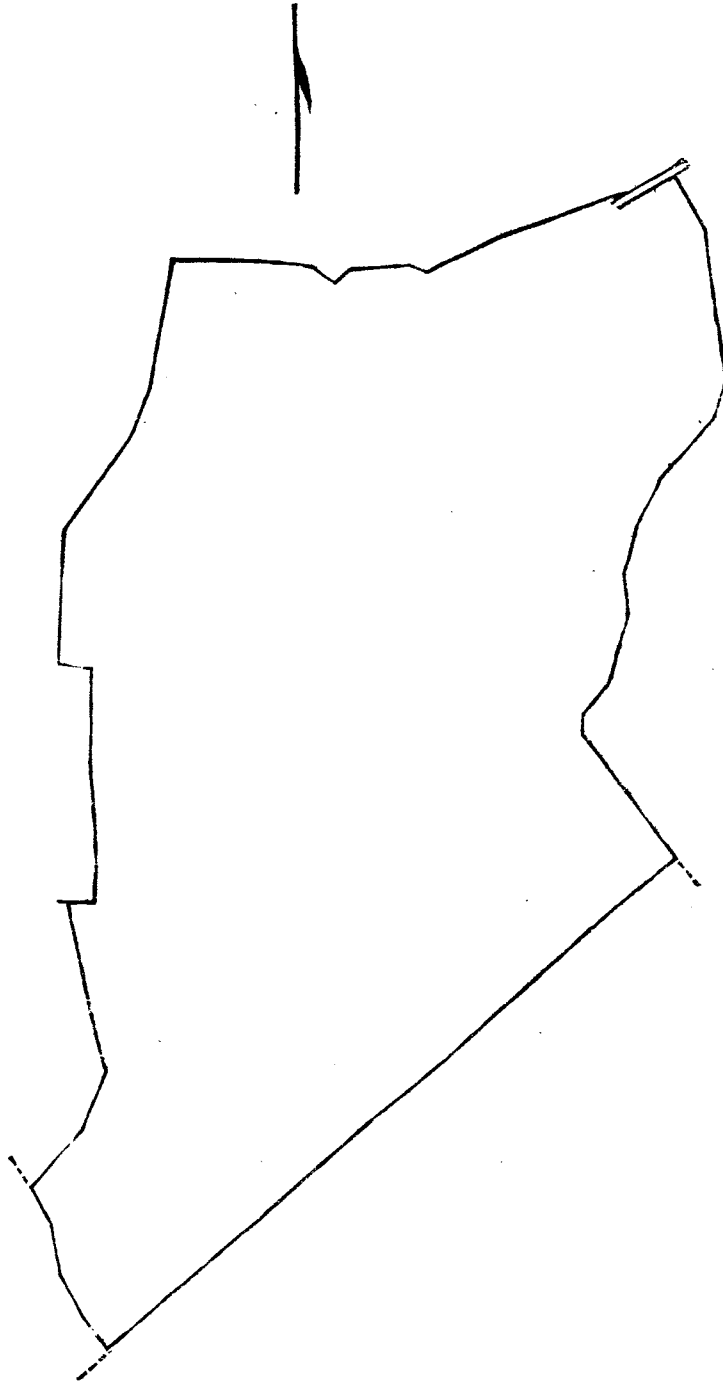
In the matter of the land commonly called or known as Handiranmullehena, situate in the village of Midigama in the Matara Weligam korale, in the Southern Province, and of Ordinance No. 1 of 1897.

WHEREAS, in pursuance of section 1 of the Ordinance No. 1 of 1897, it was duly declared and notified on the 17th day of June, 1898, that if no claim to the land commonly called or known as Handiranmullehena, situate in the village of Midigama in the Matara Weligam korale, in the Southern Province, containing in extent 21 acres and 3 roods, and described in the plan No. 1 of December 15 and 16, 1897, of Mr. J. A. Booy, Licensed Surveyor of Matara, a certified copy whereof is hereunto annexed, was made to the Special Officer appointed under Ordinance No. 1 of 1897 within the period of three months from the date of such declaration and notice, such land would be deemed the property of the Crown and dealt with on account of the Crown ; and whereas one Warawitahewage Edoris Perera of Ahangama made claim thereto, and I, John Penry Lewis, duly appointed Special Officer



under the said Ordinance, have made due inquiry into such claim ; and whereas I and the said claimant have come to an agreement in writing concerning the said land under section 4, sub-section (1), of the said Ordinance, with the consent of His Excellency the Governor :

It is hereby ordered, in pursuance of the agreement afore-mentioned, that the said Warawitahewage Eddoris Perera do pay to the Assistant Government Agent at Matara a sum of Rs. 220 on or before the 29th day of April, 1899, and thereupon the claimant shall be declared to be the purchaser of the said land commonly called or known as Handiranmullehena, situate in the village of Midigama in the Matara Weligam korale, in the Southern Province, containing in extent 21 acres and 3 roods, as described in the said plan No. 1 of December 15 and 16, 1897, of Mr. J. A. Booy, Licensed Surveyor of Matara, and bounded as follows : on the north by Handiranmullewatta claimed



Surveyor-General's Office,  
Colombo, January 20, 1898.

Containing in extent 21A. 3R. 0P.

P. D. WARREN,  
Assistant Surveyor-General.

by Warawitahewage Eddoris Perera and path from Ibbawala to Handiranmullehena ; on the east by Kekulandeniya claimed by Don Sediris Gunasila Jayawardena and Handiranmulledeniya belonging to Don Sediris Gunasila Jayawardena and others ; on the south by Mahahena belonging to Crown ; on the west by Dolewatta *alias* Ambagahawatta claimed by Welhenage Odiris and others, Malgorakagahawatta *alias* Mahahenawatta belonging to Warawitahewage Eddoris Perera, and Handiranmullewatta belonging to Warawitahewage Eddoris Perera.

It is further ordered, in pursuance of the said agreement, that in failure of payment of the said sum of Rs. 220 on or before the due date the said land commonly called or known as Handiranmullehena, situate in the village of Midigama in the Matara Weligam korale, in the Southern Province, will be declared to be the property of the Crown.

Matara, March 7, 1899.

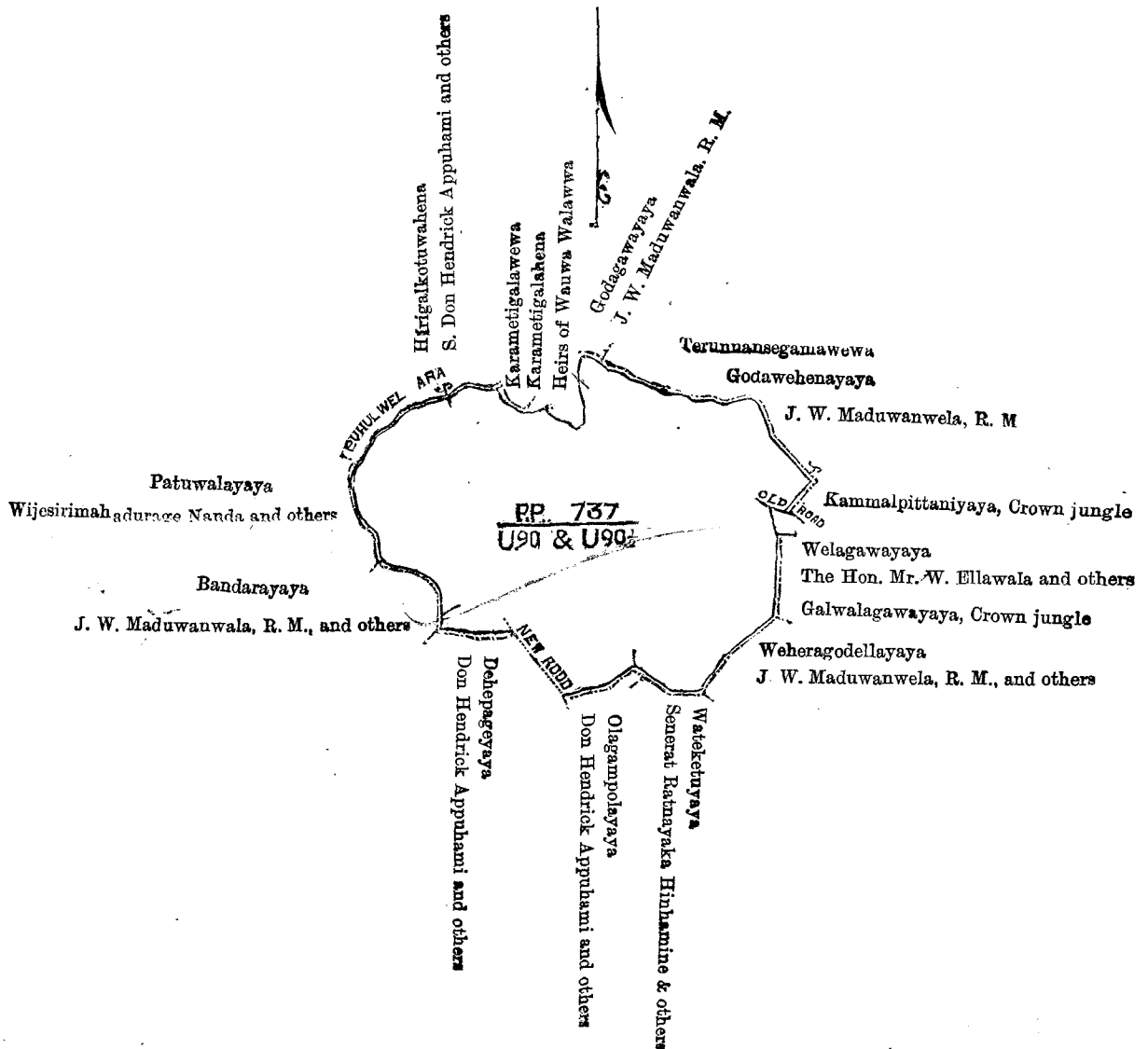
J. P. LEWIS,  
Special Officer.

**Order under Section 2 of Ordinance No. 1 of 1897, declaring the Land to be Crown Property.**

In the matter of land commonly called and known as Gogalamukalana, situate in the villages of Tunkame and Kuttigala in the Diyapotagam pattuwa of Kolonna korale, in the Province of Sabaragamuwa, and of the Ordinance No. 1 of 1897.

**T**HE notice required by section 1 of the Ordinance No. 1 of 1897 having been duly published in manner prescribed by that section in respect of the above-named land, and no claim having been made to the said land or to any interest therein within the period of three months from the date of the said notice :

I, George Merrick Fowler, Government Agent for the Province of Sabaragamuwa, under and by virtue of the powers vested in me in that behalf by section 2 of the said Ordinance, do hereby on this Twentieth day of January, 1899, order and declare that the said land commonly called and known as Gogalamukalana, situate in the villages of Tunkame and Kuttigala in the Diyapotagam pattuwa of Kolonna korale, in the Province of Sabaragamuwa, and shown as lots U 90 and U 90½ in preliminary plan 737 of lands situate in the said villages, a certified copy whereof is hereunto annexed, and containing in extent 2,046 acres, and bounded as follows : on the north by Puhulwel-ara,



Lot U 90, Gogalamukalana, in extent 1,851 acres, situated in Tunkame }  
 Lot U 90½, Gogalamukalana, in extent 195 acres, situated in Kuttigala } in Diyapotagam pattuwa of Kolonna korale.

Surveyor-General's Office,  
 Colombo, February 3, 1899.

P. D. WARREN,  
 for Surveyor-General.

Hirigalkotuwahena claimed by S. Don Hendrick Appuhami and others, Karametigalawewa, Karametigalahena claimed by the heirs of Wauwa Walawwa, Godagawayaya claimed by J. W. Maduwanwala Ratemahatmaya, Terunnansegamawewa, and Godawehenayaya claimed by J. W. Maduwanwala Ratemahatmaya ; on the east by Kammalpittaniyaya Crown jungle, old road, Welagawayaya claimed by the Hon. Mr. W. Ellawala and others, and Galwalagawayaya Crown jungle ; on the south by Weheragodellayaya claimed by J. W. Maduwanwala Ratemahatmaya and others, Wateketuyaya claimed by Senerat Ratnayaka Hinhamine and others, Olagampolayaya claimed by Don Hendrick Appuhami and others ; new road, Dehepageyaya claimed by Don Hendrick Appuhami and others ; on the west by Bandarayaya claimed by J. W. Maduwanwala Ratemahatmaya and others, Patuwalayaya claimed by Wijesirimahadurage Nanda and others, and Puhulwela-ara—is the property of the Crown.

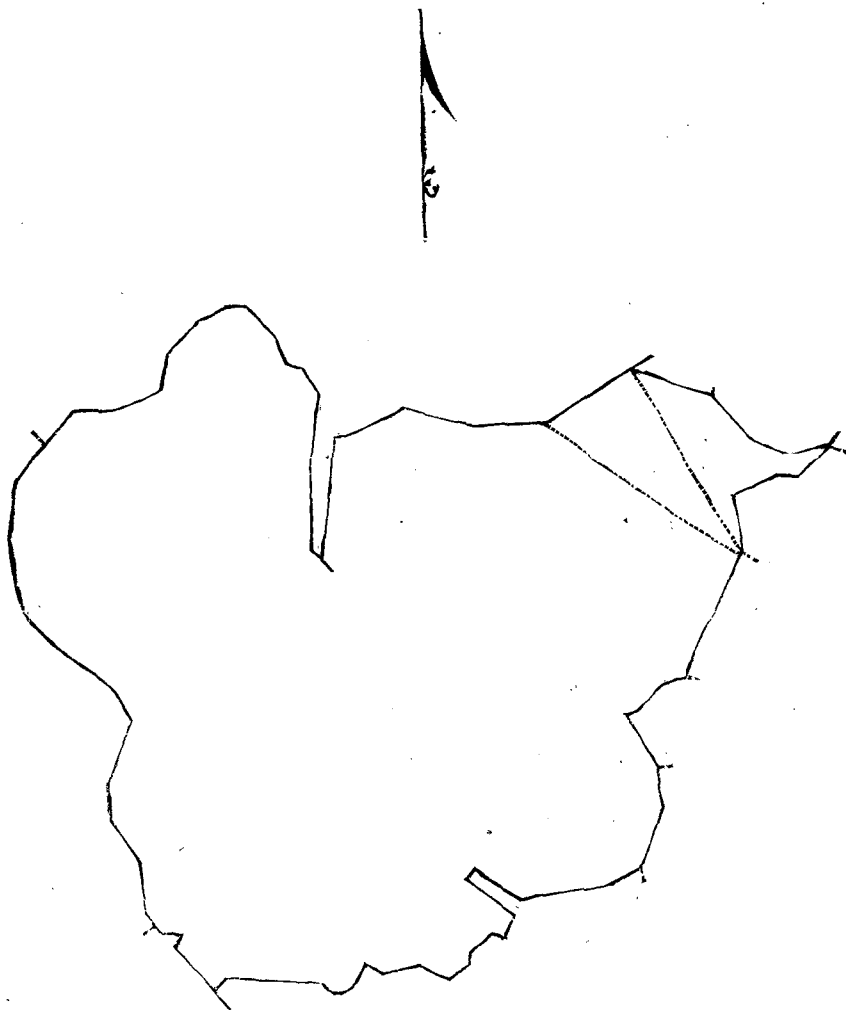
Ratnapura Kachcheri,  
 The 20th day of January, 1899.

GEORGE M. FOWLER,  
 Government Agent.

## Agreement under Section 4 of Ordinance No. 1 of 1897.

In the matter of the land commonly called or known as Kudumiriyehena, situate in the village of Ranchagoda in the Kandaboda pattu in the Matara District, in the Southern Province, and of Ordinance No. 1 of 1897.

WHEREAS, in pursuance of section 1 of the Ordinance No. 1 of 1897, it was duly declared and notified on the 27th day of July, 1897, that if no claim to the land commonly called or known as Kudumiriyehena, situate in the village of Ranchagoda in the Matara Kandaboda pattu, in the Southern Province, containing in extent 60 acres 1 rood and 24 perches, and shown as lots 12,330, 12,331, 12,331½, 12,331¾, and 12,332 in preliminary plan No. 4,499, a certified copy whereof is hereunto annexed, was made to the Government Agent of the said Province or to the Assistant Government Agent of the District of Matara within the period of three months from the date of such declaration and notice, such land would be deemed the property of the Crown and dealt with on account of the Crown; and whereas one Don Deonis Samerawickrama Wellappuli Appuhamy, of Ranchagoda in the Kandaboda pattu of the Matara District, made claim thereto, and I, John Penry Lewis, duly appointed Special Officer under the said Ordinance, have made due inquiry into such claim; and whereas I and the said claimant have come to an agreement concerning the said land under section 4, sub-section (1), of the said Ordinance, with the consent of His Excellency the Governor:



P P 4,499

12,331½, 12,331¾, 12,330, 12,331, and 12,332

Surveyor-General's Office,  
Colombo, October 6, 1897.

P. D. WARREN,  
Surveyor-General.

It is hereby ordered, in pursuance of the agreement afore-mentioned, that the said Don Deonis Samerawickrama Wellappuli Appuhamy do pay to the Assistant Government Agent at Matara a sum of Rs. 737-50, being purchase amount at Rs. 10 per acre and survey fees, which Don Porolis Wickramasekera Rajapaxa has duly paid on the 14th October, 1898, and 2nd November, 1898, on behalf of the said claimant, and the said claimant is declared to be the purchaser of the said land called Kudumiriyehena, situate in the village of Ranchagoda in the Matara Kandaboda pattu, in the Southern Province, containing in extent 60 acres 1 rood and 24 perches, and bounded as follows: on the north by Ethinguredeniya claimed by H. M. Wijeratna, Gangodawatta claimed by Don Dionis Wellappuli, and Gangodadeniya; on the east by Migahadeniya claimed by Ranasinha Don Juanis and others, Ethingurewatta claimed by Don Dionis Wellappuli and others, Delgahawatta claimed by Kodituwakku Arachchige Dingihamy, Andunwanahena and Bolagahadeniya claimed by Wellappulige Don Davith and others; on the south by Bolagedeniya claimed by Ranasinghe Don Juwanis; on the west by Kabarabadulledeniya claimed by J. R. Wijeratna and Kotahoradeniya claimed by Mohottige Don Adirian and others.

Matara, March 7, 1899.

J. P. LEWIS,  
Special Officer.

ABSTRACTS OF SEASON REPORTS.

ABSTRACT OF SEASON REPORT FOR THE MONTH OF FEBRUARY, 1899.

SOUTHERN PROVINCE.

GALLE DISTRICT.

Paddy : maha harvest has been reaped, and preparations are being made for the sowings of yala. Miscellaneous : the supply of vegetables is poor. Coconut crop fair ; price varies from Rs. 3 to Rs. 4. Prices of staple food : rice, Rs. 3 to Rs. 4 per bushel ; paddy, Re. 1.50 to Rs. 2 per bushel ; kurakkan, Rs. 2 per bushel ; and amu, Re. 1.50 per bushel. Health : satisfactory ; a few cases of chickenpox and dysentery prevailed during the month. Rainfall : 2.21 in.

SALES OF ARRACK, TOLL, AND OTHER RENTS.

NOTICE is hereby given that on Wednesday, March 29, 1899, at 1 P.M., will be put up for re-sale at the Kurunegala Kachcheri, at the risk of the original purchasers, the Arrack Rent of the Chilaw District from April 1, 1899, to December 31, 1900, if the original purchasers have not before that date paid up the instalment for the month of February, 1899.

The purchaser at the re-sale will be required to deposit one-tenth of the purchase amount on the day of sale.

Further conditions will be read and explained on the day of sale.

HARRY E. BEVEN, for Government Agent. Kurunegala Kachcheri, March 17, 1899.

විෂ් 1899 ක්වු අප්‍රේල් මස 1 වෙනි දින සිට වෂ් 1900 ක්වු දෙසැම්බර් මස 31 වෙනි දින දක්වා සහ කාලේ ඇතුලත ගලාවන දිස්ත්‍රික්කවේ අරක්කු රේන් දස වෂ් 1899 ක්වු මාර්තු මස 29 වෙනි දිනදී කුරුනෑගල කවිචේරියේදී මුල්ගැනුම්කාරයින්ගේ අලාභයට ඔවුන් විසින් වෂ් 1899 ක්වු පෙබරවාරි මාසේට කොටස් වසයෙන් ගෙවියයුතු මාස් මුදල නොගෙවී බැවින් නැවත විකුනනට යෙදෙන බව වෙසින් දැනුම්දුන්නා ඇත.

විකිනීමේ දිනේදී නැවත විකිනීමේ ගැනුම්කාරයා විසින් ඉල්ලනලද මුදලෙන් දහයෙන් කොටසක් කවිචේරියේ බැඳියයුතුය.

වැඩිදුර කොන්දේසි විකිනීමේ දිනේදී කියවා හෝ රූමිකර දෙනවා ඇත.

හැරී ඊ. බැවන්, ආණ්ඩුවේ ඒජන්තලුන්නාන්සේ වෙනුවට.

වෂ් 1899 ක්වු මාර්තු මස 17 වෙනි දින කුරුනෑගල කවිචේරියේදීය.

NOTICE is hereby given that on Friday, April 14, 1899, at 1 P.M., will be put up for re-sale at the Ratnapura Kachcheri, at the risk of the original purchasers, any of the under-mentioned Arrack Rents of the Province of Sabaragamuwa, the original purchasers of which may have failed on or before that date to pay the instalment for the month of February, 1899.

The purchaser at the re-sale should deposit one-tenth of the purchase amount on the day of sale, and complete the necessary security without delay.

Arrack Rents.

- 1. Sabaragamuwa. 2. Three Korales and Lower Bulatgama. 3. Four Korales.

Ratnapura Kachcheri, GEORGE M. FOWLER, Government Agent. March 21, 1899.

මෙහි පහත සඳහන්වන සබරගමු පලාතේ අරක්කුරේන්දවලින් මුල් ගැනුම්කාරයන් විසින් වෂ් 1899 ක්වු පෙබරවාරි මාසේදී ගෙවියයුතු මුදල වෂ් 1899 ක්වු අප්‍රේල් මස 14 වෙනි සිකුරුදා හෝ ඊට මන්තෙන් ගෙවනට නොගෙදෙන අරක්කු රේන්ද වෂ් 1899 ක්වු අප්‍රේල් මස 14 වෙනි සිකුරුදා

දවල් එකට රත්තපුරේ කවිචේරියේදී මුල්ගැනුම්කාරයින්ගේ අප්‍රයෝජනයට දෙවනු විකුනනට යෙදෙනවා ඇත.

දෙවනු විකිනීමේදී ගැනුම්කාරයන් විසින් විකිනීමේ මුදලෙන් දහයෙන් පහවක් විකුනුම් දවසේදී ගෙවනට ඕනෑවා සහ නොපමාව ඇප සම්පූර්ණකරනටද ඕනෑය

අරක්කු රේන්ද.

- 1. සබරගමුවද. 2. කෝරලගහ සහ පානමුල්ගමද. 3. ගහරකෝරලද.

ඒ. ඇම්. පවුලර, ආණ්ඩුවේ ඒජන්තලුන්නාන්සේ.

වෂ් 1899 ක්වු මාර්තු මස 21 වෙනි දින රත්තපුරේ කවිචේරියේදීය.

NOTICE is hereby given that on Friday, April 14, 1899, at 1 P.M., will be put up for re-sale at the Ratnapura Kachcheri, at the risk of the original purchasers any of the under-mentioned Toll Rents of the Province of Sabaragamuwa, the original purchasers of which may have failed on or before that date to pay the instalment due for the month of February, 1899.

The purchasers at the re-sale should deposit one-tenth of the purchase amount on the day of sale and complete the necessary security without delay.

Kegalla District.

- Bridge toll at Maha-oya. Road toll at Mayinoluwa. Road toll at Ambanpitiya.

M. S. PINTO, for Government Agent. Government Agent's Office, Ratnapura, March 22, 1899.

මෙහි පහත සඳහන්වන සබරගමු පලාතේ නොවු පල් පාලම් රේන්දවලින් මුල්ගැනුම්කාරයන් විසින් වෂ් 1899 ක්වු පෙබරවාරි මාසේදී ගෙවියයුතු මුදල වෂ් 1899 ක්වු අප්‍රේල් මස 14 වෙනි සිකුරුදා හෝ ඊට මන්තෙන් ගෙවනට නොගෙදෙන රේන්ද 1899 ක්වු අප්‍රේල් මස දහගතරවෙනි සිකුරුදා දවල් එකට රත්තපුරේ කවිචේරියේදී මුල්ගැනුම්කාරයින්ගේ අප්‍රයෝජනයට දෙවනු විකුනනට යෙදෙනවා ඇත.

දෙවනු විකිනීමේදී ගැනුම්කාරයන් විසින් විකිනීමේ මුදලෙන් දහයෙන් පහවක් විකුනුම් දවසේදී ගෙවනට ඕනෑවා සහ නොපමාව ඇප සම්පූර්ණකරනටද ඕනෑය.

කෑගල්ලේ දිස්ත්‍රික්කයේ.

මහමියේ පාලම් රේන්දයද. මයිනොඵවේ පාරේ රේන්දයද සහ අබන්පිටියේ පාරේ රේන්දයත්ය.

ඇම්. ඇස්. පින්තු, ඒජන්තලුන්නාන්සේ වෙනුවට.

වෂ් 1899 ක්වු මාර්තු මස 22 වෙනි දින රත්තපුරේ කවිචේරියේදීය.

## MISCELLANEOUS NOTICES.

NOTICE is hereby given, in terms of section 9 of Ordinance No. 7 of 1893, that rabies has broken out at Undugoda in the Kanduahapattu of the Paranakuru korale, in the District of Kegalla.

BERTRAM HILL,  
Kegalla Kachcheri, Assistant Government Agent.  
March 18, 1899.

WHEREAS cattle murrain has broken out in Pahalawisideke korale in Wannu hatpattu of the Kurunegala District, in the North-Western

Province, it is hereby declared that the said Pahalawisideke korale—bounded on the north by Mi-o-ya, south by Katuwanna korale, east by Divigandahe and Nikawagampaha korales, and west by Gantihe korale—is an infected area in terms of the 3rd clause of Ordinance No. 9 of 1891.

This declaration is to take effect from this date.

HARRY E. BEVEN,  
for Government Agent.

Kurunegala Kachcheri,  
March 23, 1899.

ON Wednesday, April 26, 1899, at 12 noon, at the Nuwara Eliya Kachcheri, the Assistant Government Agent, Nuwara Eliya, will put up to auction the right to lease, occupy, and build upon the following lots of land at Nuwara Eliya suitable for building sites:—

Preliminary plan 4,756.				Preliminary plan 4,757.										
Lot.	Extent.		Valued at	Lot.	Extent.		Valued at	Lot.	Extent.		Valued at			
	A.	R.	Rs.		A.	R.	Rs.		A.	R.	Rs.			
12803	2	3	20	4,313	12818	1	2	5	1,532	12839	0	3	31	708
12804	1	3	26	2,869	12819	1	3	2	1,763	12840	2	0	0	1,500
12805	2	2	0	3,750	12820	2	0	23	1,608	12841	1	3	3	1,327
12806	2	1	8	1,725	12838	0	2	33	530	12847	5	0	13	7,622

## Conditions.

1. The upset price of the right to lease, &c., will be 20 per cent. of the value of the lot.
2. Each lot will be subject to a rental calculated at 4 per cent on the value of the lot.
3. The lessee will be bound to build within two years under penalty of forfeiture of the lease and of all moneys paid on account of it.
4. The lessee will be bound to submit plans for the approval of Government.
5. The Forester may mark certain trees as not to be cut.

Further information, together with printed advertisements, plans, &c., can be obtained from the Assistant Government Agent, Nuwara Eliya.

By His Excellency the Governor's command,

E. NOEL WALKER,  
Colonial Secretary.