

Ceylon Government Gazette

Published by Authority.

No. 5,612—THURSDAY, MARCH 30, 1899.

PART I.—General: Minutes, Proclamations, Appointments, and General Government Notifications.
PART II.—Legal and Judicial.

PART III.—Provincial Administration.
PART IV.—Marine and Mercantile.
PART V.—Municipal and Local.

Separate paging is given to each Part in order that it may be filed separately.

Part III. — Provincial Administration.

	PAGE		PAGE
Land Sales :—		Land Acquisition Notices ...	297
Western Province ...	265	Land Resumption Notices...	—
Central Province ...	277	Notices under Ordinance No 1 of 1897	298
Northern Province ...	280	Abstracts of Season Reports...	—
Southern Province ...	281	Notices under "The Forest Ordinance"	—
Eastern Province ...	287	Sales of Arrack, Opium, and Toll Rents	302
North-Western Province ...	293	Miscellaneous Provincial and District Notices :—	
North-Central Province ...	—	Sales of Salt and Timber	—
Province of Uva ...	297	Notifications of Close Season, Infected Areas, &c.	—
Province of Sabaragamuwa ...	—	Specifications under "The Irrigation Ordinance"	—

LAND SALES IN THE WESTERN PROVINCE.

No. 1,633, W. P.

Colonial Secretary's Office,
Colombo, March 14, 1899.

ON Friday, May 19, 1899, at 12 noon, the Hon. the Government Agent for the Western Province will put for sale or settlement, at his office in Colombo, the under-mentioned portions of Crown Land, on the terms authorized by Government.

Thirty-seven allotments of land situated in the Alutkuru korale north of the Negombo District of the Western Province.

Lot.	Village.	Name of Land.	Description.	Extent.		Upset Price per Acre.
				A.	R. P.	
Preliminary plan 9,356.						
J 595	Kuttiduwa, Negombo	Kumbukgahawatta	Cocoanuts 30 years old	3	2 10	1,000
J 595½	Do.	do.	Cocoanuts 3 to 6 years old	2	0 26	500
8223	Do.	do.	Cocoanuts 3 to 10 years old	1	0 15	750
8223½	Do.	do.	do.	0	0 4.75	500
Preliminary plan 7,699.						
N 389	Watinapaha	Dombagahalanda	Garden	0	0 32	20
O 389	Do.	do.	Low jungle	0	2 37	10
P 389	Do.	do.	do.	0	1 32	10
Q 389	Do.	Dombagahalanda or Kalahugahalanda	Garden	1	1 34	25
V 389	Mabodale	Kongahalanda	do.	2	2 28	250
W 389	Do.	do.	do.	3	0 23	30
X 389	Do.	do.	do.	4	3 2	200
Y 389	Do.	do.	do.	0	3 5	200
Z 389	Do.	do.	do.	0	0 19	50
A 390½	Do.	Nugagahalanda	do.	0	0 8	40

Lot.	Village.	Name of Land.	Description.	Extent.			Upset Price
				A.	R.	P.	per Acre.
				Rs.			
B 390	Mabodale	Nagahawatta	Cocoanuts 5 to 12 years old	0	1	24	40
C 390	Do.	do.	do.	0	1	37	40
D 390	Do.	Delgahawatta	Garden	0	3	38	150
E 390	Do.	do.	do.	0	2	20	20
F 390	Do.	do.	do.	0	1	7	40
G 390	Do.	do.	do.	0	1	24	20
H 390	Do.	Moragahawatta	Jungle	0	1	22	10
3853	Do.	Alubogahakumbura	Cocoanut plants and vegetable	1	0	16	10
3854	Do.	Kongahalanda	Garden	0	0	11	20
				Preliminary plan 4,952.			
X 176	Dunagaha	Galbodawatta	Garden	0	0	35	200
Y 176	Do.	Hikgahawatta	do.	0	1	18	200
Z 176	Do.	do.	do.	10	1	16	120
A 177	Do.	do.	do.	0	2	13	250
				Preliminary plan 1,720.			
5646½	Mabodale	Deniya	Deniya	1	1	17	10
				Preliminary plan 10,066.			
7124	Munnakkara	Talagahawala	Sandy soil	1	1	10	10
7125	Do.	do.	do.	0	1	33	10
U 650	Do.	Talagahawatta	High ground	0	1	2	10
V 650	Do.	do.	Old cocoanuts	0	2	29-75	500
W 650	Do.	Talagahawala	Sandy soil	0	1	12	10
X 650	Do.	do.	do.	1	0	20	10
				Preliminary plan 9,483.			
8930	Barawawila	Ratmahara	Cocoanuts 11 years old	0	2	2	25
				Preliminary plan 3,025.			
2388	Niripitiwela	Borupankadolkele	Swampy jungle	10	1	35	10
2391	Do.	Borupana	do.	14	1	32	10

Further information respecting these lands may be had from the Surveyor-General, and respecting the conditions of sale from the Hon. the Government Agent of the Western Province.

By His Excellency the Governor's command,

E. NOEL WALKER,
Colonial Secretary.

No. 1,633, W. P.

වම 1899 ක්වූ මාර්තු මස 14 වෙනි දින කොළඹ

මහසෙනෙවරි ජනරාල්වරයාගේ කන්තෝරුවේදී.

බස්නාහිර දිසාවේ කොළඹ වංශාධිපති ආණ්ඩුවේ ඒජන්ත ජනරාල්වරයාගේ විසින් මෙහි පහත සඳහන්වන ආණ්ඩුව සන්තක ඉඩම් ආණ්ඩුවේ නියෝගවල ප්‍රකාරයට වම 1899 ක්වූ මැයි මස 19 වෙනිදිනට සිකුරුදු දවල් 12ට පමණ කොළඹ කවිවෙරියේදී වෙන්දේසිකර විකුණනු වන බොහෝම නිවැරදිකරදෙන්නට යෙදෙනවා ඇත.

බස්නාහිර දිසාවේ මෙහි පලාතේ අවන්කුරුකෝරලේ (උතුරු) පිහිටා තිබෙන බිම්කැබලි 37ක්.

සියයට 9,356. ගම—කුවිපිටුව.

කො.	ඉඩමේ නම.	අයිතිකම් කියවනා.	අත්දම.	මහත.	අක්කර
				අ. රු. ප.	රු.
J 595	කුඹුක්කවත්ත	ක. ගාමිඤ්ඤ ප්‍රනාන්දු ගම—මීගමුව.	පොල් අවුරුදු 30	3 2 10	1000
J 595½	එම	ක. ගාමිඤ්ඤ ප්‍රනාන්දු	එම	එම 3—60	2 0 26 500
8223	එම	මී. මානුච්ඡේ ප්‍රනාන්දු	එම	එම 3—100	1 0 15 750
8223½	එම	එම	එම	එම 3—100	0 0 4-75 500
				සියයට 7,699. ගම—වට්ටිපහ.	
N 389	දෙමහලුන්ද	සු. උත්තා	වත්ත	0 0 32	20
O 389	එම	එම	ලදකැලැව	0 2 37	10
P 389	එම	සු. පිරිසා	එම	0 1 32	10
Q 389	එම බොහෝම කලුහගල ලන්ද	ග. අන්දිරිසා, ග. කාච්චි ගම—මාබෝදලේ.	වත්ත	1 1 34	25
V 389	කෝන්ගහලුන්ද	න. බාරෙන්නි සහ දෙදේ නෙක්	එම	2 2 28	250
W389	එම	එම	එම	3 0 23	30
X 389	එම	න. බාරෙන්නි සහ තුන් දෙනෙක්	එම	4 3 2	200
Y 389	එම	න. බාරෙන්නි සහ දෙදේ නෙක්	එම	0 3 5	200
Z 389	එම	ලවරෙන්නි ප්‍රනාන්දු	එම	0 0 19	50
A 390½	නුගහගලුන්ද	එම	එම	0 0 8	40
B 390	නාගහවත්ත	එම	පොල්, 5 සිට 120	0 1 24	40
C 390	එම	න. සිසිඤ්ඤ	එම එම	0 1 37	40
D 390	දෙල්ගහවත්ත	ගෙ. ගෙන්නි	වත්ත	0 3 38	150
E 390	එම	ගෙ. සාමෙල්අපු	එම	0 2 20	20
F 390	එම	එම	එම	0 1 7	40
G 390	එම	ක. ගෙරන්අපු	එම	0 1 24	20

නො.	ඉඩමේ නම.	අයිතිකම් කියවියා.	අන්දම.	අක්කර		
				මහන. අ. රු. ප.	සක මිල. රු.	
H 390	මොරගහවත්ත	දෙව් සිමන්	කැලේ	0	1 22	10
3853	අඵබෝගහකුඹුර	ක. බාගෙත්ච්ඡේපු	පොල්පැල සක එලවඵ	1	0 16	10
3854	කෝන්ගහලන්ද	ලවරිස් ප්‍රකාන්ද	වත්ත	0	0 11	20
X 176	ගල්බොවවත්ත	සිකියම 4,952. ගම—දුනගහ.	අණ්ඩුව	0	0 35	200
Y 176	කික්ගහවත්ත	එම	එම	0	1 18	200
Z 176	එම	ඊ. අල්ලිස්පෙරුන් ජයවර්ධන	එම	10	1 16	120
A 177	එම	එම	එම	0	2 13	250
5646½	දෙතිය	සිකියම 1,720. ගම—මාබෝදලේ.	අණ්ඩුව	1	1 17	10
7124	කලගහල	සිකියම 10,066. ගම—බුන්තක්කර.	අණ්ඩුව	1	1 10	10
7125	එම	එම	වැලි සහිත බිම	0	1 33	10
U 650	කලගහවත්ත	මර්සලිනු ප්‍රකාන්ද අත්	නාච්චි	0	1 2	10
V 650	එම	එම	ගොඩබිම	0	2 29.75	500
W650	කලගහල	අණ්ඩුව	පරතවගාව	0	1 12	10
X 650	එම	එම	වැලි සහිත බිම	1	0 20	10
8930	රත්මගර	සිකියම 9,483. ගම—බරවාච්චි.	ර. සාමෙල්අපු	0	2 2	25
2388	බොරුපත්තකඩොල්	ර. සාමෙල්අපු	පොල් අවුරුදු 11	0	2 2	25
2391	බොරුපත්ත	සිකියම 3,025. ගම—තිරිපිට්ටෙල.	අණ්ඩුව	10	1 35	10
			එම	14	1 32	10

මෙම ඉඩම් ගැණ වැඩිදුර කාරණා සර්වේචර්ජනරාල්ලන්තාත්සේගෙත්තේ, විකිණීමේ කොන්දේසි ගැණ බස්නාහිර පලාතේ මාගාධිපති අණ්ඩුවේ එජන්කල්ලන්තාත්සේගෙත්තේ දුනගහ ගැනිමේ.

ගරුගර අණ්ඩුකාර උතුමානත්වකත්සේගේ අඤ්චලෙස,

ඊ. නොඑල් වාකර,

මහසෙනෙකාරිස් වම්සා.

No. 1,634, W. P.

Colonial Secretary's Office,
Colombo, March 14, 1899.

ON Tuesday, May 23, 1899, at noon, the Hon. the Government Agent for the Western Province will put up for sale or settlement, at his office in Colombo, the under-mentioned portions of Crown Land, on the terms authorized by Government.

Preliminary plan 9,265. Situation—Gangaboda pattuwa of Siyane korale.
Village—Mitrigala.

Lot.	Name of Land.	Name of Claimant.	Description.	Upset Price			
				Extent.	R.	P.	Rs.
V 549	Delgahawatta	P. Susaya	Cocoanuts	5	3	20	40
8043	Delgahawattalanda	Crown	Jungle	1	1	7	30
W 549	Siyambalagahawatta	P. Davita	Cocoanuts	4	0	28	40
X 549	Do.	P. Punchi Baba	do.	1	2	18	40
A 550	Horagahalanda	K. Babonchiya and others	Old jak and other trees	2	0	14	40
H 550	Delgahawatta	K. Balaya	Cocoanuts	2	2	4	40
R 550	Gonagahawatta	P. Hatanchia	do.	1	2	30	40
J 551	Maragahawatta	K. Karanisa	do.	0	3	26	40
S 551	Wadeniyapillewa	Menika	Young cocoanuts	0	2	32	35
J 552	Mandadenikumburepillewa	Sinnochi Appu	Cocoanuts	0	2	14	40
H 552	Mandadeniwatta	Alponisa and Jelisa	do.	4	0	0	40
K 552	Millagahawatta	W. Tambilia	do.	0	3	21	40
L 552	Do.	R. Lapaya	do.	1	0	9	40
U 554	Hirikumbura	Don Siman Vedarala	Field	17	2	0	30
V 554	Do.	do.	Cocoanuts	1	3	6	35
B 553	Liangugahawatta	S. Gittiya and others	do.	0	3	38	40
8068	Do.	do.	Young cocoanuts	0	1	15	40
E 553	Kahatagahawatta	Punchi Appu Perera	Cocoanuts	3	2	29	40
F 553	Dunumadalagahawatta	—	do.	4	0	0	40
M 550	Gonagahawatta	P. Babanisa	do.	1	2	39	40
R 553	Rukattanagahawatta	Telenis Appu	do.	0	2	28	40
S 553	Millagahawatta	R. Gamaya and others	do.	0	3	12	40
T 553	Do.	R. Tambaliya	do.	0	2	4	40
Y 553	Do.	do.	do.	0	2	27	40
Y 553	Kahatagahawatta	W. Selenchi Appu and others	do.	1	3	20	40
A 554	Do.	do.	do.	0	3	27	40
F 554	Do.	R. Jilis Appu	do.	0	1	37	40
G 554	Millagahawatta	Don Harmanis, Police Vidane	do.	2	1	36	40
N 554	Dunumadalagahawatta	P. Baba Appu	do.	2	0	32	40
Q 554	Kalaotuwalanda	K. Sitta	do.	0	3	7	40
S 554	Medilanda	G. Punchi Appu	do.	2	0	20	40
T 554	Medalanda	W. Sinchi Appu	do.	1	0	36	40
Y 554	Ketakelagahawatta	G. Akolis Appu and others	do.	3	1	38	40
F 555	Alubogahawatta	Sinnochiya	do.	1	1	16	40

නො.	ඉඩමේ නම.	අයිතිකම කීයන්යා.	අන්දම.	මහක.		අක්කර ගහ මිල.
				අ.	රු. ප.	
R 553	රුක්අත්තනගහවත්ත	තෙලේනිස්අප්පු	පොල්	0	2 28	40
S 553	මිල්ලගහවත්ත	ආර්. ගමයා සහ තවත්	එම	0	3 12	40
T 553	එම	ආර්. කැඹිලියා	එම	0	2 4	40
V 553	එම	එම	එම	0	2 27	40
Y 553	කහවගහවත්ත	ඩබ්ලිව්. සෙලෙත්තිඅප්පු සහ තවත්	පොල්	1	3 20	40
A 554	එම	එම	එම	0	3 27	40
F 554	එම	ආර්. පීලිස්අප්පු	එම	0	1 37	40
G 554	මිල්ලගහවත්ත	දෙත් හර්වානිස්, පී. ඩී.	එම	2	1 36	40
N 554	දුනුමඩලගහවත්ත	පී. බබාඅප්පු	එම	2	0 32	40
Q 554	කලමුවලන්ද	කේ. සිව්වා	එම	0	3 7	40
S 554	මැඳලන්ද	පී. පුත්තිඅප්පු	එම	2	0 20	40
T 554	මැදලන්ද	ඩබ්ලිව්. සිතච්ඡාප්පු	එම	1	0 36	40
Y 554	කැටකැලගහවත්ත	පී. අකෝලිස්අප්පු සහ තවත්	එම	3	1 38	40
F 555	අළුබෝගහවත්ත	සිසුකෝලියා	එම	1	1 16	40
8083	එකොඩවත්ත	පී. මර්නේලිස්අප්පු	මුකලාහ	3	2 36	30
8073½	රුක්අත්තනගහවත්ත	ආම්. පුත්තිරාල	පොල්	1	0 9	30
D 550	මහහේන	කේ. බබානිසා	පොල්	1	0 39	40
T 549	දමනගහවත්ත	කේ. කරුණේ සහ තවත්	එම	1	2 26	40
U 549	ගොඩපොරගහලන්ද	එම	එම	0	3 7	40
C 550	කහවගහවත්ත	කේ. බබායා	එම	0	3 6	40
I 550	ගොඩපොරගහවත්ත	ඉ. අදෙන්නිසා	එම	1	0 15	40
K 550	එම	එම	එම	1	1 37	40
S 550	දවවගහවත්ත	එච්. බබා	එම	2	1 34	50
T 550	ගලබඩවත්ත	එම	එම	4	0 38	40
U 550	එම	ගවන්චියා සහ තවත්	එම	5	0 36	40
V 550	කන්දපල්ලේවත්ත	එම	කොස් පොල්	0	2 6	40
A 551	අඹගහවත්ත	කේ. සෙල්ල සහ තවත්	පොල්	1	3 9	40
B 551	ගොඩපොරගහලන්ද	කේ. දුම්පා සහ ඉසා	කටුසර බෝග	1	1 32	30
C 551	එම	කේ. සිත්තා	පොල්	3	1 18	40
8049	එම	රාජසත්තක	මුකලාහ	2	1 14	30
E 551	කහවගහලන්ද	කීර්තිබා	පොල්	1	3 4	40
L 551	අත්තාසිගලලන්ද	කේ. සාන්චි	එම	4	0 15	40
M 551	එම	පුටුනිසා	එම	2	1 5	40
N 551	එම	ඉ. ඉසා සහ කේ. කරුණිසා	එම	6	2 34	40
O 551	එම	කේ. කරුණිසා	එම	4	2 4	40
P 551	එම	කරුණිසා	එම	2	2 4	40
X 551	එම	ඉ. පුටුනිසා	එම	1	3 11	40
D 554	එම	බබාඅප්පු සහ තවත්	එම	1	0 30	40
Y 551	අත්තාසිගලලන්ද	කේ. අදියා	එම	0	2 7	40
Z 551	එම	කේ. පිලෝරියා සහ මිදියා	එම	0	1 7	40
A 552	එම	එම	එම	1	3 11	40
I 552	පලාකැලවුවලලන්ද	ඉ. තෙලේනිසා	එම	8	3 12	40
8059½	එම	පේ. එච්. දිසානායක	එම	0	3 5	40
C 552	කහවගහලන්ද	ඉ. අදියා	එම	0	0 30	40
H 551	ගොඩපොරගහලන්ද	ඉ. බබා	එම	1	0 14	40
I 551	එම	ඉ. ඒවුසා	එම	1	0 7	40
D 552	අත්තාසිගලලන්ද	ඉ. පුටුනිසා	කටුසරබෝග	0	2 3	30
E 552	එම	ඉ. පුටුනිසා සහ අදෙන්නිසා	පොල්	1	1 27	40
8057	එම	කේ. පීලියා	එලිකරපු මුකලාහ	0	2 4	30
F 552	මන්ඩදෙනිවත්ත	එම	පොල්	2	0 33	40
G 552	අත්තාසිගලලන්ද	ඉ. ඉසා	එම	1	1 27	40
S 552	කහවගහවත්ත	ඉ. අදියා	එම	2	2 7	40

මෙම ඉඩම් ගැණ වැඩිදුර කාරණා සර්වේයර්පනරුල්ලන්තාන්සෙගෙහන්ද, විකිනිමේ කොන්දේසි ගැණ කාරණා බස්නාහිර දිසාවේ වංශාධිපති අණවුවේ ඒජන්සියාලන්තාන්සෙගෙහන්ද දැනවි වුවහ.

ගරුකර ආණ්ඩුකාර උතුමානන්වහන්සේගේ ආඥාවලෙස,
 ජ. නොඑල් වාකර්,
 මහසෙක්කාරිස් වමිහ.

No. 1,635, w. p. Colonial Secretary's Office, Colombo, March 15, 1899.

ON Friday, June 2, 1899, at 12 noon, the Hon. the Government Agent for the Western Province will put up for sale or settlement, at his office in Colombo, the under-mentioned portions of Crown Land, on the terms authorized by Government.

Preliminary plan 3,531. Situation—Palle pattu of the Salpiti korale of the Colombo District. Village—Godigomuwa.

Lot.	Name of Land.	Name of Claimant.	Description.	Extent.		Upset Price per Acre.
				A.	R. P.	
7363	Tahanankele	Crown	Jungle	4	1 14	75
7364	Do.	do.	do.	3	1 3	75

Lot.	Name of Land.	Name of Claimant.	Description.	Extent.		Upset Price
				A.	R. P.	per Acre.
7365	Tahanankele	Crown	Jungle	4	0 0	75
7366	Do.	do.	do.	5	1 14	75
7367	Do.	do.	do.	3	2 27	75
7368	Do.	do.	do.	3	1 31	75
7369	Do.	do.	do.	3	3 0	75
7370	Do.	do.	Cocoanut and jungle	3	2 36	75
7371	Do.	do.	Cocoanuts	0	2 8	75
7372	Do.	do.	Jungle	26	3 13	75
7373	Do.	Tantriwattage Baba Appu	Jungle, jak, and del	3	0 35	75
7374	Do.	Crown	do.	0	3 14	75
7375	Do.	Tantriwattage Nonohamy	Cocoanuts and jak	0	0 38	75
7376	Do.	Crown	Jungle	17	1 0	75
7377	Do.	Y. Don Yahanis Appuhamy	Cocoanuts	0	3 4	75
7378	Kurunduwattaowita	Crown	Owita	0	0 19	50
7379	Do.	do.	do.	0	0 27	50
7381	Tahanankele	do.	Jungle	0	3 38	30

Preliminary plan 10,177. Situation—Palla pattu of Salpiti korale.

Village—Godigomuwa.						
7347	Dematagahalanda	Crown	Cocoanuts 3 years old	0	0 16	75
7347½	Do.	do.	Jungle	10	2 0	75
Y 663	Do.	Wanniachehige Hamiappu	Cocoanuts about 3 years old	0	3 18	75
Z 663	Do.	Y. Don Yohanis Appu	Cocoanuts about 20 years old	1	2 36	75
A 664	Do.	Crown	Jungle	0	2 29	75
B 664	Dematagahawatta	W. Hami Appu	Cocoanuts 25 years old	0	3 2	75
C 664	Do.	do.	Cocoanuts 3 to 12 years old	0	2 24	75
D 664	Dematagahalanda	W. Helenis and others	Jungle	0	2 30	75
E 664	Do.	do.	Cocoanuts 2 years old	0	1 18	75
F 664	Godaporagahakanattawatta	W. Podisinno and others	Cocoanuts 40 years old	7	0 0	75
G 664	Dematagahalanda	Crown	Jungle	1	2 26	75
H 664	Godaporagahawatta	W. Podisinno and others	do.	1	1 36	75
7348	Dematagahalanda	W. Don Carolis	Cocoanuts about 15 years old	3	2 0	75
I 664	Dematagahawatta	do.	Cocoanuts about 15 to 30 years old	0	2 4	75
J 664	Do.	W. Don Abraham and others	Cocoanuts about 4 to 10 years old	3	3 4	75
K 664	Do	W. Awnaris and others	Jak trees 15 years old	0	1 7	75

Further information respecting these lands may be obtained from the Surveyor-General, and respecting the conditions of sale from the Hon. the Government Agent, Western Province.

By His Excellency the Governor's command,

E. NOEL WALKER,
Colonial Secretary.

No. 1,635, W. P.

වර්ෂ 1899 ක්වූ මාර්තු මස 15 වෙනි දින කොළඹ මහසෙනෙකාරීන්ගේ කාර්යාලයේ කන්තෝරුවේදී.

සභාගීර්ථිත දිසාවේ කොළඹ වංසාධිපති ආණ්ඩුවේ ඒජන්තවරයන්ගේ විසින් මෙහි පහත සඳහන්වූ ආණ්ඩුව සන්තක ඉඩම් ආණ්ඩුවේ නියෝගවල ප්‍රකාරයට වර්ෂ 1899 ක්වූ ජූනි මස 2 වෙනි දිනකු සිකුරුදා දවල් 12ට කොළඹ කවිවේරියේදී වෙන්දේසිකර විකුණනු ලබන හෝ නිවැරදිකරනු ලබන බව දන්වනු ලැබේ.

සල්පිටිකෝරලේ පල්ලේපත්තුවේ. සිතියම 3,531. ගම—ගොඩගොඩුව.

නො.	ඉඩමේ නම.	අයිතියක් කියවනා.	අත්දම.	මහත. සක මිල.		
				අ. රු. ප.	රු.	
7363	තහනම්කැලේ	රජසන්තක	මුකලාන	4	1 14	75
7364	එම	එම	එම	3	1 3	75
7365	එම	එම	එම	4	0 0	75
7366	එම	එම	එම	5	1 14	75
7367	එම	එම	එම	3	2 27	75
7368	එම	එම	එම	3	1 31	75
7369	එම	එම	එම	3	3 0	75
7370	එම	එම	පොල් සහ මුකලාන	3	2 36	75
7371	එම	එම	පොල්	0	2 8	75
7372	එම	එම	මුකලාන	26	3 13	75
7373	එම	තනුවත්තගේ බඩාඅප්පු	මුකලාන, කොස් සහ දෙල්	3	0 35	75
7374	එම	රජසන්තක	එම	0	3 14	75
7375	එම	තනුවත්තගේ නෝනෝ	පොල් සහ කොස්	0	0 38	75
7376	එම	රජසන්තක	මුකලාන	17	1 0	75
7377	එම	වසි. දෙත් සහෝනිස්අප්පු	පොල්	0	3 4	75

නො.	ඉඩමේ නම.	අයිතියාම කියන්නා.	අන්දම.	අක්කර	
				මහන. අ. රු. ප.	අක මිල. රු.
7378	කුරුඳුවත්තමිඵට	රජසන්තක	මිඵට	0 0 19	50
7379	එම	එම	එම	0 0 27	50
7381	තහනමිකැලේ	එම	මුකලාන	0 3 38	30
		සිතියම 10,177.			
7347	දෙමටගහලන්ද	රජසන්තක	පොල් අවුරුදු 3ක් වසස් ඇති	0 0 16	75
7347½	එම	එම	මුකලාන	10 2 0	75
Y 663	එම	වන්තිඅවිච්ඡේ කාමිඅප්ප	පොල් අවුරුදු 2 පමන වසස් ඇති	0 3 18	75
Z 663	එම	වයි. දෙත් රැහෝනිස්අප්ප	මුකලාන 20	1 2 36	75
A 664	එම	රජසන්තක	මුකලාන	0 2 29	75
B 664	දෙමටගහවත්ත	බිඹිලිවු. භාමිඅප්ප	පොල් අවුරුදු 25 වසස් ඇති	0 3 2	75
C 664	එම	එම	" " 3 සිට 12	0 2 24	75
D 664	දෙමටගහලන්ද	බිඹිලිවු. හෙලේනිස් සහ තවත් අය	මුකලාන	0 2 30	75
E 664	එම	එම	පොල්පැල අවුරුදු 6 වසස් ඇත	0 1 18	75
F 664	ගොඩපොරගහසහන් නේවත්ත	බිඹිලිවු. පො.ඩිසිකුද්දෙයා සහ තවත් අය	" " 40	7 0 0	75
G 664	දෙමටගහලන්ද	රජසන්තක	මුකලාන	1 2 26	75
H 664	ගොඩපරගහවත්ත	බිඹිලිවු. පො.ඩිසිකුද්දෙයා සහ තවත් අය	එම	1 1 36	75
7348	දෙමටගහලන්ද	බිඹිලිවු. දෙත් කරෝලිස්	පොල් අවුරුදු 15 පමන වසස් ඇති	3 2 0	75
I 664	දෙමටගහවත්ත	එම	" 15 සිට 30	0 2 4	75
J 664	එම	බිඹිලිවු. දෙත් ඵමනම් සහ තවත් අය	" 4 සිට 10	3 3 4	75
K 664	එම	බිඹිලිවු. අවුනේරිස් සහ තවත්	කොස් අවුරුදු 15 වසස් ඇති	0 1 7	75

මෙම ඉඩම් ගැන වැඩිදුර කාරණා සර්වේෂර්ස් නිරුද්ධ නොවන බැවින්, විකිනීමේ කොන්දේසි ගැන කාරණා බස්නාහිර දිසාමේ වංශ බිඵති ආණ්ඩුවේ ඵ්ඵත්තලත්තාන්සේගෙන්ද දැනගත්ව පුළුවන.

රජයේ ආණ්ඩුකාර් උතුරු පළාතේගෙන්ද ආඥාවලෙස,

ජ. කොඵල් වාකර්,
මහසෙකුකාරිස් මමන.

No. 1,636, w. p.

Colonial Secretary's Office,
Colombo, March 15, 1899.

ON Friday, May 26, 1899, at 12 noon, the Hon. the Government Agent for the Western Province will put up to auction or settlement, at his office in Colombo, the under-mentioned portions of Crown Land, on the terms authorized by Government.

Preliminary plan 7,615.—Palle pattu, Salpiti korale.

Village—Mawittara.

Lot.	Name of Land.	Name of Claimant.	Description.	Extent.		Upset Price per Acre. Rs.
				A.	R. P.	
1	Dolekanatta	Crown	Jungle	3	0 0	20
2	Do.	Gammedage Don Cornelis	Young cocoanut	2	1 15	20
3	Do.	Crown	Jungle	1	0 14	20
4	Do.	do.	do.	12	3 4	20
Village—Nampamunuwa.						
5	Dolekanatta	K. Don Davit claimed on title plan 17,290	Private property	3	0 9	20
6	Do.	Crown	Jungle	6	2 38	20
Village—Mawittara.						
7	Kahatagahawatta	Vitanage Julis Perera	Jungle	2	2 10	20
8	Do.	Vitanage Johanis Perera	do.	2	3 30	20
9	Do.	Vitanage Punchi Sinho	Jungle and cocoanut	1	3 0	20
10	Do.	do.	Young cocoanut	1	0 15	20
11	Alubogahalanda	Atulugamage Babina Hamy	10 year old young cocoanut	4	1 1	20
12	Kahatagahawatta	Vitanage Abraham Perera and Bastian Perera	Old and young cocoanut	4	3 13	20
13	Do.	Vitanage Geeris Perera	Old cocoanut	3	0 14	20
14	Do.	Vitanage Johana and Francina Perera	do.	2	1 1	20
15	Do.	Vitanage Punchi Sinho Perera	do.	5	0 17	20
16	Do.	do.	do.	0	1 38	50

Lot.	Name of Land.	Name of Claimant.	Description.	Extent.			Upset Price per Acre. Rs.
				A.	R.	P.	
17	Alubogahalanda	Atulugamage Balina Hamy	Old cocoanuts	6	1	13	50
18	Nanawaladeniyaowita	do.	Owita and cocoanuts	0	3	17	20
19	Do.	Vitanage Cornelis and others	Owita	0	3	22	20
20	Batagorakagahakanatta	E. Don Elias and others claims on deposit receipt 2,055	Eight cocoanut trees 8 years old	2	2	2	20
21	Do.	do.	Old cocoanut	0	1	34	60
22	Wewakumbureowita	Brampy Allis Kulatunga	Owita	0	2	38	30
23	Pinidiya-agara or Wewakumbura	Vitanage Abraham Perera and others	do.	0	0	36	30
24	Do.	do.	Paddy field	1	1	35	60
25	Keselwattaowita	Malwattage Domingo Peris	Owita	1	0	8	30
26	Kahatagahaowita	Mampe Vitanage Cornelis Perera	do.	0	0	30	30
27	Punakgahaowita	Vitanage Romanis Perera	do.	0	1	6	30
28	Delgahakanatta	Don Johannes Jayasinghe and others	Jungle	3	0	39	20
29	Do.	do.	Old cocoanut	2	1	15	25
30	Alubogahawatta	Vitanage Cornelis Perera	do.	4	3	7	25
31	Do.	do.	10 year old cocoanut plants	2	2	36	20
32	Batagorakagahakanatta	Epasinge Don Elias	Cocoanut 10 years old	1	3	35	20
33	Wewakumbura	Brampy Allis Kulatunga	Paddy	2	1	17	100
34	Pinidiya-agara or Wewakumbura	Vitanage Alisandri Perera	do.	1	1	8	100
35	Do.	do.	Owita	0	0	22	20
36	Kekunagahakanatta	Jayasinghe Dona Louisa	Old cocoanut	3	0	12	30
37	Delgahakanatta	Don Johannes Jayasinghe and others	do.	1	3	26	30
38	Wewakumburaowita	Brampy Allis Kulatunga	Owita	0	2	18	20
39	Pinidiya-agara or Wewakumbura	Vitanage Alisandri Perera	do.	0	0	16	20
40	Kekunagahakanatta	Don Charles Jayasinghe	Jungle	7	0	30	20
41	Delgahakanatta	Don Johannes Jayasinghe	Cocoanut land	3	3	38	30
42	Bogahawatta	Epasinge Don Johannes and others	do.	16	2	36	50
43	Do.	do.	Jungle	1	1	25	20
44	Do.	Hettiyakandage Joseph Fernando	Young cocoanut	2	0	18	20
45	Halgahaowita	Vitanage Puchi Sinno Perera	Owita	0	1	18	20
46	Dawatagahakumbureowita	Vitanage Geeris Perera alias Julis Perera	do.	0	1	8	20
47	Dawatagahakumbura	do.	Paddy field	0	0	26	20
48	Dawatagahawatta	do.	Cocoanut	1	3	15	30
50	Wilikumbura	do.	Paddy field	1	0	0	50

Further information respecting these lands may be obtained from the Surveyor-General, and respecting the conditions of sale from the Hon. the Government Agent, Western Province.

By His Excellency the Governor's command,

E. NOEL WALKER,
Colonial Secretary.

No. 1,636, W. P.

වම 1899 ක්වු මාර්තු මස 15 වෙනි දින කොළඹ

වහසෙකුකාරිස්ථානයක්ගේ කන්තෝරුවේදිය.

වහසෙකුකාරිස්ථානයේ කන්තෝරුවේදිය විසින් මෙහි පහත සඳහන්වන ආණ්ඩු මුළු සත්කම ඉඩම් ආණ්ඩුවේ නියෝගවලට ප්‍රකාරයට වම 1899 ක්වු මැයි මස (26) විසිහයවෙනි දිනකදී සිකුරු දවල් 12ට කොළඹ කවිවේරියේදී වෙන්දේසිකර විකුණනට කන්තෝරුවේදියගේ සඳහනට ඇත.

සල්පිටිකෝරලේ පල්ලේපන්තුවේ. සිතියම 7,615. ගම—මාචිත්තර.

නො.	ඉඩමේ නම.	අයිතිකම කියන්නා.	අන්දම	අ. රු. ප.	ගක මිල. රු.		
1	දොළේකන්ත	රාජසත්තක	මුකලාන	3	0	0	20
2	එම	ඒ. දොන් කොර්නෙලියස්	පැලපොල්	2	1	15	20
3	එම	රාජසත්තක	මුකලාන	1	0	14	20
4	එම	එම	එම	12	3	4	20
5	එම	ගම—නම්පමුහුව. නො. 17,290 පිඹුරුකඩ දැසියපිට කේ. දොන් දැවි න් අයිතිකම කියාපිටින ඉඩම	වැසියන්සත්තක ඉඩම	3	0	9	20
6	එම	රාජසත්තක	මුකලාන	6	2	38	20
7	කකටගහවත්ත	ගම—මාචිත්තර. වි. ජුලියස් ප්‍රේරු	එම	2	2	10	20
8	එම	වි. කේතානිස් ප්‍රේරු	එම	2	3	30	20
9	එම	වි. පුන්විසිසේන	මුකලාන සහ පොල්	1	3	0	20
10	එම	එම	පැලපොල්	1	0	15	20
11	අඵබෝගහලත්ත	ඒ. බණ්ඩාරාචාර්ය	පැලපොල් අවුරුදු 10 වස ස්ආභි	4	1	1	20

නො.	ඉඩමේ නම.	අයිතිකම් කියවන්නා.	අන්දම.	අක්කර මහක.		අක්කර මහක.	
				අ. රු. ප.	රු.		
12	කහවගහවත්ත	වී. එබ්‍රහම්පෙරුර, බස්නියන් පෙරුර	පරන සහ පැලපොල්	4	3	12	20
13	එම	වී. ජීර්ස්පෙරුර	පරනපොල්	3	0	14	20
14	එම	වී. ජෝහානා සහ ප්‍රන්සිනා පෙරුර	එම	2	1	1	20
15	එම	වී. පුන්විසිස්සේ, පෙරුර	එම	5	0	17	20
16	එම	එම	එම	0	1	38	50
17	අඵබෝගහලන්ද	ඒ. බ්‍රිහාගාමි	එම	6	1	13	50
18	නානවලදෙකිස මිව්ව	එම	මිව්ව සහ පොල්	0	3	17	20
19	එම	වී. කොර්නෙලිස් සහ නවන්අය	මිව්ව	0	3	22	20
20	බටහොරකහන කනන්ත	නො. 2,055 කුසිතන්සියපිට ඉ. දෙව් එලියස් සහ නවන්අය අයිතිකර් කියාසිටින ඉඩම	පොල්	2	2	2	20
21	එම	එම	පරනපොල්	0	1	34	60
22	වැවකුඹුරේ මිව්ව	බ්‍රිමපි අල්ලීස් කුලකුන්ත	මිව්ව	0	2	38	30
23	පිතිදිග අගාර නොහොත් වැවකුඹුර	වී. එබ්‍රහම්පෙරුරසහ නවන්අය	එම	0	0	36	30
24	එම	එම	කුඹුර	1	1	35	60
25	කෙසෙල්වත්ත මිව්ව	ඇම්. බ්‍රිමන්දා පිරිස්	මිව්ව	1	0	8	30
26	කහවගහ මිව්ව	ඇම්. වී. කොර්නෙලිස්පෙරුර	එම	0	0	30	30
27	පුනක්කහ මිව්ව	වී. කොර්නිස් පෙරුර	එම	0	1	6	30
28	දෙල්ගහ කනන්ත	දෙව් ජෝහානස් ජයසිංහ සහ නවන්අය	බ්‍රිකලාන	3	0	39	20
29	එම	එම	පරනපොල්	2	1	15	25
30	අඵබෝගහවත්ත	වී. කොර්නෙලිස් පෙරුර	එම	4	3	7	25
31	එම	එම	පොල්පැල අවුරුදු 10 වසස් ඇති	2	2	36	20
32	බටහොරකහන කනන්ත	ඊ. දෙව් එලියස්	පොල් එම 10	1	3	35	20
33	වැවකුඹුර	බ්‍රිමපි අල්ලීස් කුලකුන්ත	කුඹුර	2	1	17	100
34	පිතිදිග අගාර නොහොත් වැව කුඹුර	වී. අලිසන්ඩ්‍රි පෙරුර	එම	1	1	8	100
35	එම	එම	මිව්ව	0	0	22	20
36	කැකුනගහකනන්ත	ජේ. දෙන එසිසා	පරනපොල්	3	0	12	30
37	දෙල්ගහකනන්ත	ඩී. ජේ. ජයසිංහ සහ නවන්අය	එම	1	3	26	30
38	වැවකුඹුරේ මිව්ව	බ්‍රිමපි අල්ලීස් කුලකුන්ත	මිව්ව	0	2	18	20
39	පිතිදිග අගාර නොහොත් වැවකුඹුර	වී. අලිසන්ඩ්‍රි පෙරුර	එම	0	0	16	20
40	කැකුනගහ කනන්ත	දෙව් මාර්ලස් ජයසිංහ	බ්‍රිකලාන	7	0	30	20
41	දෙල්ගහ කනන්ත	ඩී. ජේ. ජයසිංහ	පොල්වත්ත	3	3	38	30
42	බෝගහවත්ත	ඊ. දෙව් ජෝහානස් සහ නවන්අය	එම	16	2	36	50
43	එම	එම	බ්‍රිකලාන	1	1	25	20
44	එම	එම්. ජෝසප් ප්‍රනාන්දු	පැලපොල්	2	0	18	20
45	හල්ගහමිව්ව	වී. පුන්විසිස්සේ, පෙරුර	මිව්ව	0	1	18	20
46	දවටගහකුඹුරේ මිව්ව	වී. ජීර්ස්පෙරුර නොහොත් ජ්‍රීලිස් පෙරුර	එම	0	1	8	20
47	දවටගහ කුඹුර	එම	කුඹුර	0	0	26	20
48	දවටගහ වත්ත	එම	පොල්	1	3	15	30
50	විලේකුඹුර	එම	කුඹුර	1	0	0	50

මෙම ඉඩම් ගැන වැඩිදුරකාරණ සර්වේප්පනල්ලන්තාත්සේගෙන්ද, විකිනීමේ කොන්දේසි ගැන කාරණ බස්නාහිර දිසාවේ ව. ශ. පිපසි ආණ්ඩුවේ ඒප්පනල්ලන්තාත්සේගෙන්ද දැනගත් පුළුවන.

ගරුකර ආණ්ඩුකාර උතුමානවතත්සේගේ ආඥාව ලෙස,
 ජ. නොඑල්ලා කර,
 මහසෙනකාරාජිස් වම්මා.

No. 1,627, W. P.

Colonial Secretary's Office,
 Colombo, March 15, 1899.

ON Tuesday, May 30, 1899, at 12 noon, the Hon. the Government Agent for the Western Province will put up for sale or settlement, at his office in Colombo, the under-mentioned portions of Crown Land, on the terms authorized by Government.

Preliminary plan 9,265. Situation—Gangaboda pattu, Siyane korale.
 Village—Mitirigala.

Lot.	Name of Land.	Name of Claimant.	Description.	Extent.		Upset Price per Acre.	
				A. R. P.	Rs.		
T 552	Kahatagahaland	E. Adria	Cocoonut	0	2	23	40
8066	Ambalamalanda	K. Baba	do.	0	3	13	40

Lot.	Name of Land.	Name of Claimant.	Description.	Extent.		Upset Price
				A.	R. P.	per Acre. Rs.
W 552	Horagahawatta	K. Baba	Cocoanut	0	3 5	40
X 552	Ambalamalanda	do.	do.	2	3 37	40
Y 552	Do.	do.	do.	1	0 18	40
Z 552	Do.	R. Karonis Appu	do.	0	3 32	40
8069	Kahatagahalanda	Crown	Jungle	1	1 7	30
H 553	Jambugahalanda	P. Sardiel Appu and others	Cocoanut	1	1 19	35
I 553	Ambalamalanda	R. Karnis Appu	do.	0	1 27	40
K 53	Kahatagahawatta	A. Telenis Appu	do.	1	1 29	40
L 3	Ambalamalanda	A. Saran Appu	do.	0	2 26	40
E 550	Horagahahena	K. Don Poloris, Vidane Arachchi	do.	1	1 0	40
L 550	Do.	do.	do.	0	1 2	35
J 550	Do.	do.	do.	0	0 16	35
P 553	Rukattanagahawatta	M. Samara	Jak and kaju	0	2 8	35
Q 553	Do.	M. Dingiriya	Cocoanut	0	2 31	35
B 54	Jambugahalanda	P. Sardiel Appu and others	do.	0	2 28	40
H 54	Ambagahawatta	A. Butilahami	do.	0	2 21	40
K 54	Medilanda	Akolis Appu	do.	0	0 38	40
L 554	Do.	do.	do.	0	2 30	40
M 554	Do.	G. Nicholas Appu	do.	0	2 30	40
W 554	Tiriwanalanda	P. Babanis Appu	do.	2	1 6	40
X 554	Higgahalanda	P. Samuel and Eboris Appu	do.	0	1 18	40
Z 554	Kekunagahalanda	G. Juwanis and Thenis	do.	1	0 29	40
A 555	Do.	G. Karolis and Harmanis	do.	1	2 19	40
D 555	Kahatagahahena	Allis Appu	do.	0	0 29	40
E 555	Do.	Butilahami and others	do.	0	0 26	40
K 555	Kalatuwalanda	H. Kaluwa and another	do.	1	1 17	40
J 555	Do.	The Mudaliyar, Siyane korale east	do.	9	2 34	40
L 555	Do.	do.	do.	0	1 12	40
L 555½	Do.	do.	do.	0	0 23	40
Y 553½	Kahatagahawatta	W. Adonis Appu and others	do.	0	1 12	40
A 554½	Do.	Wallis and Selenchi	do.	0	1 9	40
2804	Mahatenna	Crown	Jungle	0	2 5	30
8043½	Gonagahawatta	P. Punchi Babappu and others	Cocoanut and jak	4	1 18	40
N 550	Do.	P. Babanchiya	Jungle, cocoanut, and jak	3	0 19	50
W 550	Halgahawatta	Dingiria and others	Low jungle	0	1 24	30
U 551	Watdeniyawatta	W. Nanhonda	Jak trees	0	2 33	35
8060	Millagahawatta	W. Pina and others	Jungle	1	3 5	30
8065	Horagahalanda	K. Baba and A. Appu	Cleared jungle	3	2 12	30
8072	Ambalamalanda	G. Dionis Appu	do.	0	2 29	30
W 553	Millagahawatta	R. Tambiliya	Low jungle	0	1 16	30
X 553	Medilanda	do.	Cocoanut	0	2 15	40
8082	Alubogahalanda	Simichchiya and others	Jungle	6	3 37	40
T 554½	Siddalanwelaowita	Patirannehelage Telenis Appu	Owita	1	1 8	50
8046	Godaporagahalanda	do.	Jungle	4	1 9	30
F 551	Kahatagahalanda	Kiribaba	do.	0	3 30	40
G 551	Annasigalalanda	do.	do.	0	1 22	40
8051	Horagahalanda	Crown	do.	2	0 23	30
8056	Annasigalalanda	K. Pilorisa and K. Adiria	do.	0	3 38	40
8055	Do.	K. Babbuwa	do.	0	1 0	40
8058	Kahatagahalanda	Crown	do.	2	1 19	30
N 552	Millagahawatta	W. Tambiliya	do.	0	2 35	30
8063	Horagahalanda	do.	do.	3	3 2	30
8064	Do.	Duwarisa	do.	1	1 8	30
U 552	Aridagahadeniya	Crown	Field	2	1 18	30
8071	Horagahalanda	R. Karnis Appu	Jungle	1	0 33	30
8075	Medilanda	Crown	do.	0	1 11	75
8081	Kahatagaha or Kande-hena	do.	Jungle	5	3 7	40

Further information respecting these lands may be obtained from the Surveyor-General, and respecting the conditions of sale from the Hon. the Government Agent, Western Province.

By His Excellency the Governor's command,

E. NOEL WALKER,
Colonial Secretary.

No. 1,637, W. P.

වර්ෂ 1899 ක්වූ මාර්තු මස 15 වෙනි දින කොළඹ

මහසෙනෙකාරාධිපතිතුමාගේ කන්තෝරුවේදී.

විකුණාභාර දිනවේ කොළඹ වංශාධිපති ආණ්ඩුවේ ඒජන්තවරයාගේ විසින් මෙහි පහත සඳහන්වන ආණ්ඩුව සන්තක ඉඩම් ආණ්ඩුවේ නියෝගවල ප්‍රකාරයට වර්ෂ 1899 ක්වූ මැයි මස 30 වෙනි දිනවූ අගනැරුවාද දවල් 12ට කොළඹ කවිවේරියේදී මෙහිදේසිකර විකුණුවට නොගොස් නිවැරදි කර දෙන්නට යෙදෙනවා ඇත.

සිතියම 9,265. නිවෙහ ස්ථානය—සියනැකෝරලේ ගහබඩවත්තුව. ගම—මිහිරිගල. අක්කර මනක. සක මිල

නො.	ඉඩමේ නම.	අයිතිකම කියන්නා.	අන්දම.	අ. රු. ප.	රු.
T 552	කහවගහලන්ද	ඉ. අදිරිග	පොල්	0 2 23	40
8066	අම්බලමේලන්ද	කේ. බබා	එම	0 3 13	40
W 552	කොරගහවත්ත	එම	එම	0 3 5	40
X 552	අම්බලමේලන්ද	එම	එම	2 3 37	40
Y 552	එම	එම	එම	1 0 18	40
Z 552	එම	කේ. කරෝනිස්අප්පු	එම	0 3 32	40
8069	කහවගහලන්ද	රුජසන්තක	මුකලාන	1 1 7	30
H 553	ජම්බුගහලන්ද	පී. සර්දිගෙල්අප්පු සහ තවත්	පොල්	1 1 19	35
I 553	අම්බලමලන්ද	ආර්. කොර්නිස්අප්පු	එම	0 1 27	40
K 553	කහවගහවත්ත	ඒ. ගෙලේනිස්අප්පු	එම	1 1 29	40
L 553	අම්බලමලන්ද	ඒ. සරන්අප්පු	එම	0 2 26	40
E 550	කොරගහගෙහන	කේ. දෙයන් පොලෝරිස්, වි. ඒ.	එම	1 1 0	40
L 550	එම	එම	එම	0 1 2	35
J 550	එම	එම	එම	0 0 16	35
P 553	රුක්අන්තගහවත්ත	ඇම්. හින්ගිරිග සහ තවත්	කොස් සහ කපු	0 2 8	35
Q 553	එම	ඇම්. සමරා	පොල්	0 2 31	35
B 554	ජම්බුගහලන්ද	පී. සර්දිගෙල්අප්පු සහ තවත්	එම	0 2 28	40
H 554	අඹගහවත්ත	ඒ. බුනලීනාමි	එම	0 2 21	40
K 554	මැඩිලන්ද	අකෝලීස්අප්පු	එම	0 0 38	40
L 554	එම	එම	එම	0 2 30	40
M 554	එම	පී. නිකොලස්අප්පු	එම	0 2 30	40
W 554	නිරිවානලන්ද	පී. බබානිස්අප්පු	එම	2 1 6	40
X 554	හික්කලන්ද	පී. සාමෙල් සහ එදෙරිස්අප්පු	එම	0 1 18	40
Z 554	කැකුනගහලන්ද	පී. පුලානිස් සහ තේනිස්	එම	1 0 29	40
A 555	එම	පී. කරෝලීස් සහ හර්මානිස්	එම	1 2 19	40
D 555	කහවගහගෙහන	අල්ලීස්අප්පු	එම	0 0 29	40
E 555	එම	මුනිලනාමි සහ තවත්	එම	0 0 26	40
K 555	කලටුවලන්ද	එච්. කළුවා සහ තවත් කෙ			
		තෙක්	එම	1 1 17	40
J 555	එම	සියනැකෝරලේ නැගෙනහිර			
		මුදලිකැන	එම	9 2 34	40
L 555	එම	එම	එම	0 1 12	40
L 555½	එම	එම	එම	0 0 23	40
Y 553½	කහවගහවත්ත	බබිලිටු. අදෙකිස්අප්පු සහ			
		තවත් අත	එම	0 1 12	40
A 554½	එම	වල්ලීස් සහ සෙලෙත්ච්චි	එම	0 1 9	40
8042	මහකැන්න	රුජසන්තක	මුකලාන	0 2 5	30
8043½	ගෝතගහවත්ත	පී. පුත්ච්චබබාඅප්පු සහ තවත්	මුකලාන සහ කොස්	4 1 18	40
N 550	එම	පී. බබන්චිතා	එම	3 0 19	50
W 550	ගල්ගහවත්ත	හින්ගිරිග සහ තවත්	පුත්ච්ච මුකලාන	0 1 24	30
U 551	වන්දෙහිගවත්ත	බබිලිටු. නන්දොද	කොස්ගස්	0 2 33	35
8060	මේල්ලගහවත්ත	බබිලිටු. පීනා සහ තවත්	මුකලාන	1 3 5	30
8065	කොරගහලන්ද	කේ. බබාඅප්පු	එලිකරපු මුකලාන	3 2 12	30
8072	අම්බලමලන්ද	පී. දියෝනිස්අප්පු	එම	0 2 29	30
W 553	මේල්ලගහවත්ත	ආර්. කැබ්ලිකා	පුත්ච්ච මුකලාන	0 1 16	30
X 553	මැඩිලන්ද	එම	පොල්	0 2 15	40
8082	අළුබෝගහලන්ද	සිම්ච්චිතා සහ තවත්	මුකලාන	6 3 37	40
T 554½	සිද්දලන්වෙලඕව්ව	පී. තෙලේනිස්අප්පු	මිව්ව	1 1 8	50
8046	ගොඩපරගහලන්ද	එම	මුකලාන	4 1 9	30
F 551	කහවගහලන්ද	කිරිබබා	එම	0 3 30	40
G 551	අත්තාසිගලන්ද	එම	එම	0 1 22	40
8051	කොරගහලන්ද	රුජසන්තක	එම	2 0 23	30
8056	අත්තාසිගලන්ද	කේ. පිලොරිසා සහ කේ. අදිරිග	එම	0 3 38	40
8055	එම	කේ. බබ්බුවා	එම	0 1 0	40
8058	කහවගහලන්ද	රුජසන්තක	එම	2 1 19	30
N 552	මේල්ලගහවත්ත	බබිලිටු. කැබ්ලිකා	එම	0 2 35	30
8063	කොරගහලන්ද	එම	එම	3 3 2	30
8064	එම	සුවාරිසා	එම	1 1 8	30
U 552	අරිද්දගහදෙහිග	රුජසන්තක	කුඹුර	2 1 18	30
8071	කොරගහලන්ද	ආර්. කර්නිස්අප්පු	මුකලාන	1 0 33	30
8075	මැඩිලන්ද	රුජසන්තක	එම	0 1 11	75
8081	කහවගහ සොහොන්				
	කන්දේගෙහන	එම	එම	5 3 7	40

මෙම ඉඩම් ගැන වැඩිදුර කාරණා සර්චේගර්ජනරුල්ලන්තාන්දේගෙහිද, විකිනිමේ කොන්දේසි ගැන කාරණා බස්නාහිර දිසාවේ වංශාධිපති ආණ්ඩුවේ ඒජන්තලන්තාන්දේගෙහිද දැනගන්ව පුළුවන.

ගරුභර ආණ්ඩුකාර ලකුමානවතන්සේගේ අඤ්ච ලෙස,
 ජ. තොළල් වාකර,
 මහසෙනෙවැනි වම්හ.

No. 1,638, W. P.

Colonial Secretary's Office,
Colombo, March 15, 1899.

ON Monday, May 22, 1899, at noon, the Assistant Government Agent for the Kalutara District will put up to auction, at his office in Kalutara, the under-mentioned portions of Crown Land, on the terms authorized by Government.

Preliminary plan 10,484. Village—Kanana.

Lot.	Name of Land.	Name of Claimant.	Description.	Extent.			Upset Price
				A.	R.	P.	per Acre.
							Rs.
8537	Kanankandeatmaga	J. Louis Appuhami	Planted land	0	1	11	10
8538	Do.	D. Don Aureris Appu	do.	0	0	30	50
8540	Pihimbiahena	do.	Deniya	1	0	29	10
8541	Dolaudumulla	do.	do.	0	2	18	10
8543	Munwatta	R. Upanchia	Planted land	1	2	11	30
8546	Puharamulledeniya	do.	Deniya	0	1	17	10
8547	Totavilgoda	do.	Planted land	0	0	20	20
8548	Amuhengodawatta	M. Sayia	do.	1	0	34	20
8549	Kumudugoda	M. Andris Appu	do.	1	1	6	30
8550	Embrellagahawattapita-kattiya	R. Upanchia	Partly planted and partly jungle	1	0	16	20
8551	Pittaperumawattaboda-deniya	Crown	Owita	0	0	37	10
8552	Kumudugoda	V. Aureris Appu	Planted land	0	3	32	10
A 734	Kinitulagoda	R. Upanchia	Field	0	3	18	10
Village—Pannila.							
8553	Obawatta	K. Udaris Appu	Planted land	0	3	10	30
8554	Halgahawatta	K. Bastian Appuhami	do.	0	1	4	30
8555	Do.	E. Eboris Appu	do.	0	3	7	30
B 734	Do.	K. Udaris Appu and others.	do.	7	3	0	100
8556	Waduwaudumulla	J. Menikhami	Field	0	3	14	20
8557	Waduwaudumullawatta	do.	Planted land	1	0	11	20
8558	Higgahawatta	J. Don Chas. Appuhami	do.	0	1	27	20
8559	Do.	do.	do.	0	3	32	20
Village—Kanana.							
8560	Kirimetiyaudumulla	M. Sayineris Appu	Deniya	0	1	3	10
8561	Kosgahawatta	V. Menikhami	Planted land	0	2	7	20
Village—Pannila.							
8562	Lindagawawatta	M. Suwaris Appu	Planted land	2	0	17	30
8563	Rukattanagahawattapita-kattiya	D. Saineris	do.	1	0	28	30
8564	Do.	V. Ornis Appu	do.	2	0	25	30
8565	Do.	P. Juan Appu	do.	0	1	13	20

Situated in the Walallawiti pattu of the Pasdun korale west.

Further particulars respecting these lands may be obtained from the Surveyor-General, and respecting the conditions of sale from the Assistant Government Agent, Kalutara.

By His Excellency the Governor's command,

E. NOEL WALKER,
Colonial Secretary.

No. 1,638, W. P.

වර්ෂ 1899 නවු මාර්තු මස 15 වෙනි දින කොළඹ

මහසෙකුගාරිප්පුන්තාන්සේගේ කන්කෝරුවේදික.

මස්තකුරි සභාවේ කමසර දිස්ත්‍රික්කේ උපජිව්නප්පුන්තාන්සේ විසින් ලේඛි පහත සඳහන්වෙන ආණ්ඩුව සත්කක ඉඩම් ආණ්ඩුවේ නිකේශවල ප්‍රකාරයට වර්ෂ 1899 නවු මැයි මස 22 වෙනි දිනවු සඳුදා දවසට කමසර කවිවේරියේදී වෙන්දේසිකර විකුනවට යෙදෙනවා ඇත.

සිතියම 10,484. ගම—කානාන.

නො.	ඉඩමේ නම.	අයිතිකම් කියවනා.	අන්දම.	මහත.		අක්කර.	
				අ. රු. ප.	රු.		
8537	කනානේකන්දේ අත්මක	ජේ. ලුච්ස්අප්පුහාමි	වවාපු ඉඩම	0	1	11	10
8538	එම	දෙත් අච්චේරිප්පු	එම	0	0	30	50
8540	පිහිඹිහාසේන	එම	දෙකිය	1	0	29	10
8541	දොලොඳුමුල්ල	එම	එම	0	2	18	10
8543	මුත්තේන	ආර්. උපන්චියා	වවාපු ඉඩම	1	2	11	30
8546	පුහාරමුල්ලේදෙකිය	එම	දෙකිය	0	1	17	10
8547	තොටවිලගොඩ	එම	වවාපු ඉඩම	0	0	20	20
8548	අවුණේනගොඩවත්ත	ඇම්. සයිසා	එම	1	0	34	20
8549	කුමුඩගොඩ	ඇම්. අන්ට්ස්අප්පු	එම	1	1	6	30
8550	ඇම්මුල්ලගහවත්තේ පිටකවිලිය	ආර්. උපන්චියා	කොටසක් වවාපු කැලෑඉඩම	1	0	16	20
8551	පිටපෙරුවත්තබොඩ දෙකිය	රුජසත්කක	ඹවිට	0	0	37	10
8552	කුමුදුගොඩ	චී. අවුණේරිප්පු	වවාපු ඉඩම	0	3	32	10
A 734	කිනිකලාගොඩ	ආර්. උපන්චියා	කුමුර	0	3	18	10

නො.	ඉඩමේ නම.	අයිතිකම් කියවනා.	අන්දම.	මහක. අ. රු. ප.	අක්කර සක මිල. රු.
		ගම—පන්තිල.			
8553	ඔබවත්ත	කේ. උදිරිස්අප්පු	වවාපු ඉඩම	0 3 10	30
8554	හල්ගහවත්ත	කේ. බිස්තියන්අප්පුහාමි	එම	0 1 4	30
8555	එම	කේ. එදෙනිස්අප්පු	එම	0 3 7	30
B 734	එම	කේ. උදිරිස්අප්පු සහ තවත් අය	එම	7 3 0	100
8556	වඩුවාඋඩුමුල්ල	ජේ. මැතික්හාමි	කුඹුර	0 3 14	20
8557	වඩුවාඋඩුමුල්ලේවත්ත	ජේ. මැතික්හාමි	වවාපු ඉඩම	1 0 11	20
8558	හිස්ගහවත්ත	ජේ. දෙනි වාර්ල්ස්අප්පුහාමි	එම	0 1 27	20
8559	එම	එම	එම	0 3 32	20
		ගම—කනාක.			
8560	කිරිමැව්දේඋඩුමුල්ල	ඇම්. සයිනේරිස්අප්පු	දෙකිය	0 1 3	10
8561	කොස්ගහවත්ත	ඒ. මැතික්හාමි	වවාපු ඉඩම	0 2 7	20
		ගම—පන්තිල.			
8562	ලීදගාවාවත්ත	ඇම්. පුවාරිස්අප්පු	එම	2 0 17	30
8563	රුක්අත්තනගහවත්තේ පිටකපිටිය	ඩී. සයිනේරිස්	එම	1 0 28	30
8564	එම	ඒ. මිමස්අප්පු	එම	2 0 25	30
8565	එම	පී. ජුවන්අප්පු	එම	0 1 13	20

පිහිටා තිබෙන්නේ පස්දන්කෝරලේ බස්නාහර පලාතේ වලල්ලාවිටිපත්තුවේ.

මෙම ඉඩම් ගැණ වැඩිදුර කාරණා සර්වේචර්ජනරුල්ලන්තාන්සේගෙන්ද, විකිනීමේ කොන්දේසි ගැණ කළුතර දිස්ත්‍රික්කේ උපළුපත්තලන්තාන්සේගෙන්ද දැනගත හැකිවේ.

ගරුහර ආණ්ඩුකාර උතුමානන්වහන්සේගේ ආඥාව ලෙස,

ජ. නොඑල් වාකර්,
මහසෙනෙකාරිස් වම්හ.

LAND SALES IN THE CENTRAL PROVINCE.

No. 1,617, C. P.

Colonial Secretary's Office,
Colombo, March 18, 1899.

ON Wednesday, June 14, 1899, at 12 noon, the Assistant Government Agent for the Nuwara Eliya District will put up to auction, at his office in Nuwara Eliya, the under-mentioned portions of Crown Land, on the terms authorized by Government.

Nine allotments of land situated in the Uda Hewaheta division of the Nuwara Eliya District of the Central Province.

Lot.	Village.	Name of Applicant.	Description.	Extent.		
				A.	R.	P.
Preliminary plan 4,677.						
12463	Wellagiriya	P. Malhami	Paddy	1	0	38
Upset price,—Rs. 50 per acre.						
Preliminary plan 4,687.						
12484	Wetagepota	—	Paddy	0	3	32
Upset price,—Rs. 40 per acre.						
Preliminary plan 4,727.						
12620	Udalumada in Denike	K. V. Ukku Naide of Dehipe	Patana and chena 1 year old	0	1	8.75
12624	Do.	do.	Chena 2 years old	0	2	1
12625	Do.	do.	do.	0	0	2.25
12626	Do.	do.	Paddy field	0	0	0.37
12627	Do.	do.	do.	0	0	0.13
12628	Do.	do.	Chena and patana	0	0	28.25
12630	Do.	do.	do.	0	0	30
Upset price,—Rs. 50 per acre.						

Further information respecting these lands may be obtained from the Surveyor-General, and respecting the conditions of sale from the Assistant Government Agent, Nuwara Eliya.

By His Excellency the Governor's command,

E. NOEL WALKER,
Colonial Secretary.

No. 1,617, C. P.

වර්ෂ 1899 ක්වූ මාර්තු මස 18 වෙනි දින කොළඹ

මහසෙනෙවුකාරිස්ථානයේ කන්තෝරුවේදී.

මහලු දිසාවේ නුවරඑළියේ උපළුපත්කරුන්ගේ විසින් මෙහි පහත සඳහන්වන ආණ්ඩුව සත්කක ඉඩම් ආණ්ඩුවේ නියෝගවල ප්‍රකාරයට වර්ෂ 1899 ක්වූ ජූනි මස 14 වෙනි දින වූ බද්ද දවල් 12ට නුවරඑළියේ කවිවෙලියේදී වෙන්දේසිකර විකුණනට යෙදෙනවාදැන.

මහලු දිසාවේ නුවරඑළිය පළාතේ උඩහේවාහුවේ කොට්ඨාසයේ පිහිටා තිබෙන බිම්කැබලි 9ක්.

සිතියම 4,677.

නො.	ගම.	ඉල්ලුම්කාරයා.	අන්දම.	මහත. අ. රු. ප.
12463	වැල්ලභිඊය	පී. මල්ලාම	කුඹුර	1 0 38
අක්කරයක් රූපියල් 50 බැගින්.				

සිතියම 4,687.

12484	වැටිකෝපොත	—	එම	0 3 32
අක්කරයක් රූපියල් 40 බැගින්.				

සිතියම 4,727.

නො.	ගම.	කේ. වි. උක්කුනසිද්දේ	පහත සහ හේන	මහත. අ. රු. ප.
12620	උදුම්බ	කේ. වි. උක්කුනසිද්දේ	පහත සහ හේන	0 1 8.75
12624	එම	එම	එම	0 2 1
12625	එම	එම	එම	0 0 2.25
12626	එම	එම	කුඹුර	0 0 0.37
12627	එම	එම	එම	0 0 0.13
12628	එම	එම	හේන සහ පහත	0 0 28.25
12630	එම	එම	එම	0 0 30

අක්කරයක් රූපියල් 50 බැගින්ය.

මෙම ඉඩම් ගැණ වැඩිදුර කාරණා සර්වේයර්පනරුල්ලන්ගේගෙන්ද, විකිනීමේ කොන්දේසි ගැණ නුවරඑළියේ උපළුපත්කරුන්ගේගෙන්ද දැනගත ගැනීමේ.

ගරුකර ආණ්ඩුකාර උතුමානන්වහන්සේගේ ආඥාවලෙස,

ජී. නොඑල් වාකර්,
මහසෙනෙවුකාරිස් වම්ස.

No. 1,618, C. P.

Colonial Secretary's Office,
Colombo, March 20, 1899.

ON Wednesday, June 28, 1899, at 12 noon, the Assistant Government Agent for the Nuwara Eliya District will put up to auction, at his office in Nuwara Eliya, the under-mentioned portions of Crown Land, on the terms authorized by Government.

Fourteen allotments of land situated in the Uda Hewaheta division of the Nuwara Eliya District of the Central Province.

Preliminary plan 4,767.

Lot.	Village.	Name of Applicant.	Description.	Upset Price	
				Extent. A. R. P.	per Acre. Rs.
12866	Ekiriya	Horatota Basnayakege Don Samuel Appuhami	Patana	3 2 17	20
Preliminary plan 4,714.					
R 801	Makuruppe	N. P. D. Gunasekera, of Makuruppe	Chena 3 years	0 1 0	30
12586	Do.	do.	do.	0 1 31.50	30
Preliminary plan 4,713.					
12582	Metibembiya	Pussila Mankadagedara Appuhami, of Wellagiriya	Patana and little chena 1 year	0 1 26	30
Preliminary plan 4,666.					
12453	Ukutu	—	Chena 6 years	1 0 10	30
Preliminary plan 4,703.					
12510	Katayapatana	—	Patana and chena 3 years	1 2 38	40
Preliminary plan 4,644.					
12425	Ukutu	D. Kira Panikkiya	Patana and scrub	0 3 22	20
12426	Do.	do.	Paddy	1 1 28	50
12428	Do.	D. S. Cargill	Patana	0 1 38	20
Preliminary plan 4,677.					
12463	Wellagiriya	Pallegedera Malhami, of Wellagiriya	Paddy	1 0 38	100
Preliminary plan 4,716.					
12594	Ekiriya	—	Chena, patana, and jungle 4 years	3 3 35	30
Preliminary plan 4,720.					
12604	Gannawa	Sena Mahamadu Ali, of Padiyapelella	Patana	0 0 24	20
12606	Do.	do.	do.	0 1 23	20

Lot.	Village.	Name of Applicant.	Description.	Upset Price	
				Extent.	per Acre.
				A. R. P.	Rs.
12052	Wetagepota	Alutgedara Appuhami, Vidane	Land once cultivated with paddy	2	1 5 70

Further information respecting these lands may be obtained from the Surveyor-General, and respecting the conditions of sale from the Assistant Government Agent, Nuwara Eliya.

By His Excellency the Lieut.-Governor's command,
 W. T. TAYLOR,
 Acting Colonial Secretary.

No. 1,618, C. P.

වම 1899 ක්වු මාර්තු මස 20 වෙනි දින කොළඹ

මහසෙනෙකාරීජ්ජන්තාන්සේගේ කන්තෝරුවේදිය.

මහම දිසාවේ නුවරඑළියේ උපළුපත්තලන්තාන්සේ විසින් මෙහි පහත සඳහන්වෙන ආණ්ඩුව සන්තක ඉඩම් ආණ්ඩුවේ නියෝගවල ප්‍රකාරයට වම 1899 ක්වු ජූනි මස 28 වෙනි දිනවු බදාදා දවල් 12ව නුවරඑළියේ කවිචේරියේදී වෙන්දේසිකර විකුණන්නට යෙදෙනවා ඇත.

මහම දිසාවේ නුවරඑළිය පලාතේ උඩගෙවොහැටේ කොඩාසයේ පිහිටාතිබෙන බිම්කැබේලි 14ක්. සිතියම 4,767. අයිතිකම කියන්නා—ආණ්ඩුව.

නො.	ගම.	ඉල්ලුම්කාරයා.	අත්දම.	මහත.
				අ. රු. ප.
12866	ඇකිරිග	කොරතොට බස්නායක දෙන් සාමුවෙල් අස්ප්‍රහාමි	පහත	3 2 17
		අක්කරයක් රූපියල් 20 බැගින්.	සිතියම 4,714.	
R 801	මකුරුප	ඇන්. ඩී. පී. ඉනසේකර	3 අවුරුදු වසැහි හේන	0 1 0
12586	එම	එම	එම	0 1 31-50
		සිතියම 4,713.		
12582	මැව්බැඹිග	පුස්සලමන්නඩගෙදර අස්ප්‍රහාමි	පහත සහ හේන	0 1 26
		සිතියම 4,666.		
12453	උකුතුලේ	—	6 අවුරුදු වසැහි හේන	1 0 10
		අක්කරයක් රූපියල් 30 බැගින්.	සිතියම 4,703.	
12510	කවසපහන	—	පහත සහ හේන	1 2 38
		අක්කරයක් රූපියල් 40 බැගින්.	සිතියම 4,644.	
12425	උකුතුලේ	ඩී. කීර් පතික්කයා	පහත සහ නනතුකැලේ	0 3 22
12426	එම	එම	කුඹුර	1 1 28
12428	එම	ඩී. ඇස්. කාරගල්	පහත	0 1 38
		නොමමර 12425 සහ 12428 දරන බිම්කවිටි අක්කරයක් රූපියල් 20 බැගින්.	එම 50 බැගින්.	
		එම 12426	එම	
		සිතියම 4,677.		
12463	වැල්ලුගිරිග	පල්ලේගෙදර මල්හාමි	කුඹුර	1 0 38
		අක්කරයක් රූපියල් 100 බැගින්.	සිතියම 4,716.	
12594	ඇකිරිග	—	හේන, පහත සහ කැලෑව	3 3 35
		අක්කරයක් රූපියල් 30 බැගින්.	සිතියම 4,720.	
12604	ගන්නාවකෝර	සේනා. මහමමදු අලී	පහත	0 0 24
12606	ලේ	එම	එම	0 1 23
		අක්කරයක් රූපියල් 20 බැගින්.	සිතියම 4,510.	
12052.	වැටගෙපොහ	අඵන්ගෙදර අස්ප්‍රහාමි විදානේ	ඉහතින් අස්වද්දුඉඩම	2 1 5
		අක්කරයක් රූපියල් 70 බැගින්.		

මෙම ඉඩම් ගැණ වැඩිදුර කාරණා සර්වේච්ඡර්ජන්තාන්සේගෙන්ද, විකිනීමේ කොන්දේසි ගැණ නුවරඑළියේ උපළුපත්තලන්තාන්සේගෙන්ද දැනගත හැකිවේ.

උපආණ්ඩුකාර උතුමානත්තන්සේගේ ආඥාවලෙස,
 ඩබ්ල්. ඩී. චේලර්,
 වැඩබලන මහසෙනෙකාරීජ්ජන්තාන්සේගේ.

LAND SALES IN THE NORTHERN PROVINCE.

No. 309, N. P.

Colonial Secretary's Office,
Colombo, March 14, 1899.

ON Wednesday, April 26, 1899, at 1 o'clock P.M., the Government Agent for the Northern Province will put up to auction, at his office in the Jaffna Kachcheri, the under-mentioned portions of Crown Land, on the terms authorized by Government.

Fourteen allotments of land situated in the Tenmaradchi, &c., division of the Jaffna District of the Northern Province.

Preliminary plan 315.				Extent.
Lot.	Village.	Name of Land.	Description.	A. R. P.
M 48	Kodikamam	Vayelkadu	Jungle	2 2 27
Q 48	Do.	do.	do.	4 0 16
R 48	Do.	do.	do.	2 1 11
Preliminary plan 186.				
233	Kaithadi	Akkattennar	Open ground	7 2 0
Preliminary plan 20.				
234	Madduvil north	Mudallekidangkadi or Kantokanattoo	Fit for paddy	4 1 18
235	Do.	do.	do.	4 3 30
238	Do.	do.	do.	6 3 10
Preliminary plan 1,387.				
4798	Kaithadi	Kottakkoodai	Waste open land	1 3 17
Preliminary plan 440.				
1592	Allarai	Manalkadu	Jungle	4 0 28
Preliminary plan 1,405.				
4859	Mathakal	Thennanthoddam	Cocoanut garden	0 0 26
4860	Do.	do.	do.	0 0 27
4861	Do.	do.	do.	0 0 23
4862	Do.	do.	do.	0 0 12
4863	Do.	do.	do.	0 0 8

Upset price,—Rs. 25 for M 48, Q 48, and R 48 ; and Rs. 12.50 for 1,592 ; and for all other lots Rs. 10 per acre.

Further information respecting these lands may be obtained from the Surveyor-General, and respecting the conditions of sale from the Government Agent, Jaffna.

By His Excellency the Governor's command,

E. NOEL WALKER,
Colonial Secretary.

No. 309, N. P.

கொலோனியல் சர்க்கரித்தார ஆபிசில்,
கொழும்பில், 1899 ம் ஆண்டு பங்குனிமீன் 14 ந் உ.

1899 ம் ஆண்டு சித்திரைமாதம் 26 ந் திகதி பகல ஒருடனியளவில் யாழ்ப்பாணம் கச்சேரியில் தன ஆபிசில் வடமாகாணத்து கவர்ணமேந்து ஏசன்மவாகளால் இசனடியிற் சொல்லப்படடிருக்கிற முடிசுருரிய காணித்துண்டுக்களை, அரசாட்சியாரால் உத்தரவுபண்ணப்பட்டிருக்கும் பொருத்தப்பிரகாரம் ஏலத்திற்குறி விற்றப்படும்.

14 காணித்துண்டுகள், வட மாகாணத்து யாழ்ப்பாண டிஸ்திரிக்டின் தென்மருட்சி முதலிய பகுதிகளிலிருக்கின்றன.

பிளான் இலக்கம் 315.				வீசாலம்.
இல.	குறிச்சி.	நிலத்தின் பெயர்.	விவரம்.	அ. ரூ. ப.
M 48	கொழுகாமம்	வயல காடு	காடு	2 2 27
Q 48	ஓடி	ஓடி	ஓடி	4 0 16
R 48	ஓடி	ஓடி	ஓடி	2 1 11
பிளான் இலக்கம் 186.				
233	கைதடி	அக்கற்றனா	வெளி நிலம்	7 2 0
பிளான் இலக்கம் 20.				
234	மட்டுவில வடக்கு	முதலைக்கிடங்கடி அலலது	நெல்லுக்குத் தக்க	4 1 18
235	ஓடி	ஓடி	ஓடி	4 3 30
238	ஓடி	ஓடி	ஓடி	6 3 10
பிளான் இலக்கம் 1,387.				
4798	கைதடி	கொற்றாக்கடை	தரிசு வெளி நிலம்	1 3 17

இல.	சுறிச்சி.	நிலத்தின் பெயர்.	விவரம்.	விசாலம். அ. ரூ. ப.
1592	அலலாரை.	பிளான இலக்கம் 440. மணலகாடு	காடு	4 0 28
4859	மாதகல	பிளான இலக்கம் 1,405. தென்னந் தோட்டம்	தென்னந் தோட்டம்	0 0 26
4860	ஓடி	ஓடி	ஓடி	0 0 27
4861	ஓடி	ஓடி	ஓடி	0 0 23
4862	ஓடி	ஓடி	ஓடி	0 0 12
4863	ஓடி	ஓடி	ஓடி	0 0 8

பாணிப்பு விலை,—M 48, Q 48, R 43 ரூபாய் 25; 1592 ரூபாய் 12 சதம் 50; மற்றவைகளெல்லாம் வக்கரொன்றுக்கு ரூபாய் 10 வ்தம்.

இந்தக் காணிகளைப் பற்றிய மேலதான விவரங்களைக் குறித்துச் சோவையா ஜெனறல்தரை அவர்களிடத்தும் விற்பனவின கொந்திசைகுகுறித்து யாழ்ப்பாணம் கவணமேந்து ஏசனறுத்துரை அவர்களிடத்தும் கேட்டறியலாம்.

தேசாதிபதி மகோத்மா அவர்களினது கட்டளையின்படி,

ஈ. நோவெல உவாக்கா,

இராசாங்க விசிதா.

LAND SALES IN THE SOUTHERN PROVINCE.

No. 999, s. p.

Colonial Secretary's Office,
Colombo, March 12, 1899.

ON Thursday, May 4, 1899, at 12 noon, the Government Agent for the Southern Province will put up to auction, at his office in Galle, the under-mentioned portions of Crown Land, on the terms authorized by Government.

Forty-one allotments of land situated in the Wellaboda pattu, Bentota-Walallawiti korale, and Gangaboda pattu divisions of the Galle District of the Southern Province.

Preliminary plan 5,013.—Wellaboda pattu.
Applicant—Crown.

Lot.	Name of Land.	Village.	Description.	Extent. A. R. P.	Upset Price per Acre. Rs.
14484	Pepiliyagahagoipala-addara	Batapola	Garden	0 3 24	20

Preliminary plan 5,011.—Wellaboda pattu.
Applicant—Crown.

14476	Denagodakanda	Magala	Garden	0 3 4	50
14477	Do.	do.	do.	1 2 25	50
14478	Do.	do.	Jungle	15 2 18	50
14479	Do.	do.	Garden	0 0 26	50
14480	Do.	do.	do.	0 3 38	50

Preliminary plan 5,031.—Wellaboda pattu.
Applicant—Crown.

10578	Utegodakanda-addaraduwa	Polgahawila	Garden	0 2 6	10
10579	Do.	do.	Deniya cultivated with vegetables	0 1 23	10
10580	Do.	do.	do.	0 0 24	10
10581	Do.	do.	Mukalana	1 1 15	10

Preliminary plan 2,046.—Wellaboda pattu.
Applicant—Nil.

2443	Kuttiyawattakumbura-addaradeniya	Polgahawila	Deniya cultivated with vegetables	0 0 34	10
------	----------------------------------	-------------	--------------------------------------	--------	----

Preliminary plan 4,918.—Bentota-Walallawiti korale.
Applicant—Crown.

14108	Welikumbura	Metiwiliya	Owita	0 1 18	10
-------	-------------	------------	-------	--------	----

Preliminary plan 4,365.—Bentota-Walallawiti korale.
Applicant—Nil.

11515	Pitanganegodella	Poddiwila	Manana (ehena)	1 1 15	15
-------	------------------	-----------	----------------	--------	----

Preliminary plan 5,009.—Bentota-Walallawiti korale.
Applicant—Crown.

14473	Kahatagahamanana	Goluwamulla	Garden	1 0 39	10
-------	------------------	-------------	--------	--------	----

Preliminary plan 4,669.—Bentota-Walallawiti korale.
Applicant—A. W. Charles Appu.

12933	Balagalawela	Naranowita	Deniya suitable for paddy	17 3 35	15
-------	--------------	------------	------------------------------	---------	----

Lot.	Name of Land.	Village.	Description.	Extent. A. R. P.	Upset Price. per Acre. Rs.
Preliminary plan 4,934.—Bentota-Walallawiti korale. Applicant—Crown.					
14158	Polgahagodadeniya	Uhanowita	Paddy field	0 2 28	10
Preliminary plan 5,003.—Bentota-Walallawiti korale. Applicant—Crown.					
14455	Kurundugahahetekme Palamalanga-	Igala	Owita	1 1 16	25
14458	Kurundugahahetekmemanana or Nugagodamanana	Ella	do.	0 1 19	25
Preliminary plan 1,437.—Bentota-Walallawiti korale. Applicant—Nil.					
12000	Tantirigewatta	Ganegoda	Garden	3 1 30	10
12001	Do.	do.	do.	1 2 23	10
12012	Ihalakumburaudumulla	do.	Paddy field	1 2 31	15
12026	Welimananekumbura	Goluwamulla	do.	2 1 29	15
12027	Welimananewatta	do.	Garden	1 1 20	10
12034	Anhettiwala-addaraduwegodella	Ihalaomatta	Jungle	0 2 28	10
Preliminary plan 5,008.—Bentota-Walallawiti korale. Applicant—Crown.					
14471	Egodakanatta or Dawatagahamanana	Batuwanbena	Garden	0 3 23	15
Preliminary plan 700.—Gangaboda pattu. Applicant—Nil.					
W 265	Ellatotawaturawa	Keppitiyagoda	Field and owita cultivated with paddy	13 1 14	32
X 265	Keletwalawaturawa	do.	do.	12 3 25	32
C 266	Kirinetiyawaturawa	do.	Paddy field	2 0 22	64
D 266	Do.	do.	do.	7 3 32	32
Applicant—W. Jate.					
E 266	Pawaragodellawatta	Keppitiyagoda	Garden	0 2 2	32
Applicant—Nil.					
F 266	Olaganduwegaturawa	Yatalamatta	Paddy field	4 2 6	64
G 266	Mamanadolawaturawa	do.	do.	2 0 8	64
H 266	Do.	do.	do.	1 3 6	64
I 266	Do.	do.	do.	8 0 23	64
M 266	Anguruwalakanda	do.	Cultivated with paddy	0 0 24	32
Preliminary plan 2,614.—Gangaboda pattu. Applicant—Kandakankaneg Bastian of Urala.					
4820	Kanattegedarawilagoda	Urala	Garden	0 0 20	20
4821	Do.	do.	Jungle	2 0 0	10
Applicant—Lianage Siadoris.					
4822	Kanattegedarawilagoda	Urala	Jungle	1 0 12	10
Preliminary plan 2,899.—Gangaboda pattu. Applicant—Pomachchige Wegya.					
5960	Hokkanutalawa or Kosgahawila	Demalagama in Devitura	Jungle and partly planted	1 2 17	20
Applicant—Pamattohewage Martaya.					
5962	Dediwilakumbura-addaraduwa	Demalagama in Devitura	Owita cultivated with yams	0 1 14	10
Applicant—Kiyanduwage Swamisa.					
5970	Dalugalakanda-addaraduwa or Dedi- wiladuwa	Demalagama in Devitura	Garden	0 1 35	20

Any persons considering that they have any claim to these lands are hereby noticed to produce evidence of their title before the Government Agent on the day of sale.

Further information respecting these lands may be obtained from the Surveyor-General, and respecting the conditions of sale from the Government Agent, Galle.

By His Excellency the Governor's command,

E. NOEL WALKER,
Colonial Secretary.

No. 999, S. P.

වර්ෂ 1899 ක්වූ මාර්තු මස 12 වෙනි දින කොළඹ

මහසෙනෙට්ටා ජනරාල්ගේ කන්තෝරුවේදී.

දකුණු දිසාවේ ආල්ලේ ඒජන්ත ජනරාල්ගේ විසින් මෙහි සහය සඳහා වූ ආණ්ඩුව සන්තක ඉඩම් ආණ්ඩු වේ නියෝගවල ප්‍රකාරයට වර්ෂ 1899 ක්වූ මැයි මස 4 වෙනි දින වූ බ්‍රහස්පතින්දා දවල් 12ට ආල්ලේ කම්බේරි රෝදි වෙන්දේසිකර විකුණනට යෙදෙනවා ඇත.

දකුණු දිසාවේ ආච්ඡායේ බෙත්තර වලල්ලාච්චි කෝරලේ, වැල්ලඬුවසන්තුවේ සහ ගඟබඩපන්තුව කොට්ඨාසවල පිහිටා තිබෙන විම්කැබෙලි 41ක්.

සිතියම 5,013. වැලඳුම්පත්තුව. ඉල්ලුම්කාරයා.—ආණ්ඩුව.

නො.	ඉඩමේ නම.	ගම.	අන්දම.	මහත. අ. රු. ප.	අක්කර සහ මිල රු.
14484	පැපිලියානුගොසි පොලොව	බටපොල	වත්ත	0 3 24	20
		සිතියම 5,011.			
14476	දෙනගොඩකන්ද	මාගල	එම	0 3 4	50
14477	එම	එම	එම	1 2 25	50
14478	එම	එම	කැලාව	15 2 18	50
14479	එම	එම	වත්ත	0 0 26	50
14480	එම	එම	එම	0 3 38	50
		සිතියම 5,031.			
10578	ලන්දන්ගොඩකන්ද	පොල්ගහපිල	එම	0 2 6	10
10579	එම	එම	එලව එ ජවපු		
			දෙන ඉඩම	0 1 23	10
10580	එම	එම	එම	0 0 24	10
10581	එම	එම	මුකලාන බැඳ්ද	1 1 15	10
		සිතියම 2,046.			
2443	කුට්ටියවත්තේකුඹුර	පොල්ගහපිල	එලව එ ජවපු		
			දෙන ඉඩම	0 0 34	10
		සිතියම 4,918.			
14108	වැලිකුඹුර	බෙන්කර වලල්ලාපිටිකෝරලේ.	මිච්ච	0 1 18	10
		මැටිපිලිය			
		සිතියම 4,365.			
11515	පිටත්ගස්ගොඩැල්ල	පොද්දිවල	මහන (සේන)	1 1 15	15
		සිතියම 5,009.			
14473	කහවගහමහන	ගොඵවාමුල්ල	වත්ත	1 0 39	10
	සිතියම 4,669.	අයිතියම කිසිතො—ඒ. ඩබ්ලිව්. වාර්ලිස්අප්පු.			
12933	බලලවෙල	නාරන්මිච්ච	එ වපුරන්ව සුසු		
			දෙන ඉඩම	17 3 35	15
		සිතියම 4,934.			
14158	පොල්ගහගොඩදෙනිය	හුන්මිච්ච	කුඹුර	0 2 28	10
		සිතියම 5,003.			
14455	කුරුන්දගහකැකුක්ම පාලමලග	ජගල	මිච්ච	1 1 16	25
14458	කුරුන්දගහකැකුක්මමහන නො	ඇල්ල	එම	0 1 19	25
	හොත් හුගගොඩමහන				
		සිතියම 1,437.			
12000	කන්තිරිගෙවත්ත	ගස්ගොඩ	වත්ත	3 1 30	10
12001	එම	එම	එම	1 2 23	10
12012	ඉහලකුඹුරේරුඹුල්ල	එම	කුඹුර	1 2 31	15
12026	වැලිමහස්කුඹුර	ගොඵවාමුල්ල	එම	2 1 29	15
12027	වැලිමහස්වත්ත	එම	වත්ත	1 1 20	10
12034	අත්කැට්ටිවලද්දවගොඩැල්ල	ඉහලමිත්ත	කැලාව	0 2 28	10
		සිතියම 5,008.			
14471	එගොඩකනත්ත නොහොත් දවව	බුට්ටන්සේන	වත්ත	0 3 23	15
	ගහමහන				
		සිතියම 700.			
W265	ඇල්ලකොට්ටතුරුව	කැප්පිටියාගොඩ	එ වපුරන කුඹුර		
			සහ මිච්ච	13 1 14	32
X 265	කැලැන්වලවතුරුව	එම	එම	12 3 25	32
C 266	කිරිමැටියවතුරුව	එම	එ වපුරන කුඹුර	2 0 22	64
266	එම	එම	එම	7 3 32	32
		ඉල්ලුම්කාරයා—ඩබ්ලිව්. ජයේ.			
E 266	පවරගොඩැල්ලවත්ත	කැප්පිටියාගොඩ	වත්ත	0 2 2	32
F 266	මලගන්දවෙවතුරුව	ගට්ටමත්ත	කුඹුර	4 2 6	64
G 266	මහනදෙලවතුරුව	එම	එම	2 0 8	64
H 266	එම	එම	එම	1 3 6	64
I 266	එම	එම	එම	8 0 23	64
M 266	අත්ගුරුවලකන්ද	එම	එම	0 0 24	32
		සිතියම 2,614.			
4820	කනත්තෙගෙදරවිලගොඩ	රූරල	වත්ත	0 0 20	20
4821	එම	එම	කැලාව	2 0 0	10
		ඉල්ලුම්කාරයා—ලියනගේ සියයෙරිස්.			
4822	එම	රූරල	එම	1 0 12	10
		සිතියම 2,899.			
5960	හොක්කාලන්තලාව නොහොත්	දිව්තුර දෙමලගම	කැලාව සහ වත්ත	1 2 17	20
	කොස්ගහපිල				
		ඉල්ලුම්කාරයා—පමන්තසේව්ගේ මනෙයා.			
5962	දෙදව්ලකුඹුරද්දරදුටු	දිව්තුර දෙමලගම	අල කිව්වාපු මිච්ච	0 1 14	10

නො.	ඉඩමේ නම.	ඉල්ලුම්කාරයා.	අත්දම.	අක්කර මහත. යක මිල.	රු.
5970	දළඟලකන්දඅද්දරදුව දොදේවිලදුව	ඉල්ලුම්කාරයා—කියාන්ඩුවගේ සුවාරිසා.	දිවතුරේ දෙමලගම වත්ත	0 1 35	20

මෙම ඉඩම කැබෙලිවලට අයිතිවාසිකම් කියාහිටින ගම් අයෙක් ඇත්නම් ඔහු විසින් මේ විකිනීමේ දිනේදී ඊට අයිතිවාසිකම් කියා තිබෙන ඔපපු යනාදිය දකුණු පලාතේ මහජනනලත්නාන්සේට පෙන්වා සිටින්නට ඕනෑය.

මෙම ඉඩම් ගැණ වැඩිදුර කාරණා සර්වේයර් ජනරාල් ජනාන්සේගෙන්ද, විකිනීමේ කොන්දේසි ගැණ කාරණා දකුණු පලාතේ ආණ්ඩුවේ ඒජන්තලත්නාන්සේගෙන්ද දැනගන්නට පුළුවන.

ගරුතර ආණ්ඩුකාර උතුමානන්වකන්සේගේ ආඥාවලෙස,
ඊ. නොඑල් වාකර්,
මහසෙක්කාරිස් මහම.

No. 1,000, s. P.

Colonial Secretary's Office,
Colombo, March 12, 1899.

ON Thursday, May 4, 1899, at 12 noon, the Government Agent for the Southern Province will put up to auction, at his office in Galle, the under-mentioned portions of Crown Land, on the terms authorized by Government. Three allotments of land situated in the Bentota-Walallawiti korale division of the Galle District of the Southern Province.

Preliminary plan 1,950.—Bentota-Walallawiti korale.

Lot.	Name of Land.	Name of Applicant.	Village.	Description.	Exten A. R.
4875	Dikduwa	—	Moragoda	Marshy land overgrown with mangrove	62 0 0
4876	Moragodakerewewila	Vitanage Bunjappu	do.	do.	63 0 0
4878	Ganga-addarakadawela	—	do	do.	0 3 11

Upset price,—Rs. 20 per acre.

Any persons considering that they have any claims to these lands are hereby noticed to produce evidence of their title before the Government Agent, on the day of sale.

Further information respecting these lands may be obtained from the Surveyor-General, and respecting the conditions of sale from the Government Agent, Galle.

By His Excellency the Governor's command,

E. NOEL WALKER,
Colonial Secretary.

No. 1,000, s. P.

වර්ෂ 1899 ක්වූ මාර්තු මස 12 වෙනි දින කොළඹ

මහසෙක්කාරිස් උත්තාන්සේගේ කන්තෝරුවේදීය.

දකුණු දිසාවේ ගාල්ලේ ඒජන්තලත්නාන්සේ විසින් මෙහි පහත සඳහන්වෙන ආණ්ඩුව සන්තක ඉඩම් ආණ්ඩුවේ නියෝගවල ප්‍රකාරයට වර්ෂ 1899 ක්වූ මැයි මස 4 වෙනි දින වූ බ්‍රහස්පතින්දා දවල් 12ට ගාල්ලේ කම් මේරිදේදී වෙන්දේසිකර විකුනන්නට යෙදෙනවා ඇත.

දකුණු දිසාවේ ගාල්ලපලාතේ බෙන්තර වලල්ලාපිටිකෝරලේ කොච්චාසයේ පිහිටා තිබෙන බිම්කැබෙලි 3ක්. සිතියම 1,950. ගම—මොරගොඩ.

නො.	ඉඩමේ නම.	ඉල්ලුම්කාරයා.	අත්දම.	අක්කර මහත. යක මිල.	රු.
4875	සික්දුව	—	කබොල් වැව්විව වතුර	62 0 0	20
4876	මොරගොඩ කෙරවේවිල	විදානගේ බුත්ප්පු	එම	63 0 0	20
4878	ගහඅද්දර කඩවෙල	—	එම	0 3 11	20

මෙම ඉඩම් කැබෙලිවලට අයිතිවාසිකම් කියාහිටින ගම් අයෙක් ඇත්නම් ඔහු විසින් මේ විකිනීමේ දිනේදී ඊට අයිතිවාසිකම් කියා තිබෙන ඔපපු යනාදිය දකුණු පලාතේ මහජනනලත්නාන්සේට පෙන්වා සිටින්නට ඕනෑය.

මෙම ඉඩම් ගැණ වැඩිදුර කාරණා සර්වේයර් ජනරාල් ජනාන්සේගෙන්ද, විකිනීමේ කොන්දේසි ගැණ කාරණා දකුණු පලාතේ ඒජන්තලත්නාන්සේගෙන්ද දැනගන්නට පුළුවන.

ගරුතර ආණ්ඩුකාර උතුමානන්වකන්සේගේ ආඥාවලෙස,

ඊ. නොඑල් වාකර්,
මහසෙක්කාරිස් මහම.

No. 1,001, S. P.

Colonial Secretary's Office,
Colombo, March 22, 1899.

ON Thursday, May 18, 1899, at 12 noon, the Government Agent for the Southern Province will put up to auction, at his office in Galle, the under-mentioned portions of Crown Land, on the terms authorized by Government.

Twenty-four allotments of land situated in the Bentota-Walallawiti korale division of the Galle District of the Southern Province.

Preliminary plan 1,405.—Bentota-Walallawiti korale.
Village—Kosgoda.

Lot.	Name of Land.	Name of Applicant.	Description.	Extent.		
				A.	R.	P.
11225	Garatuduwa	Gunandawaddu Minoris and others	Jungle	14	2	5
11226	Bolkumbura	—	Owita	2	2	14
11229	Jandrisappugegoipalaudumulla	H. de Soya	Paddy field	1	2	38
11230	Mahaduragewela	Dellamuni Endris and others	do	0	1	15
11231	Dikgodakele	Gunandawaddu Minoris and Gabriel	Jungle	15	0	24
11232	Do.	A. D. Soya	do.	74	1	30
11235	Do.	W. F. de Soya	do.	21	0	0
11236	Dikgodaudumulla	do.	Deniya	1	0	28
11240	Lunugoipala	Andris Perera	do.	3	2	34
11242	Bolgoypaleokanda	—	do.	2	3	10
11243	Bolgoypale	—	Paddy field	6	2	37
11244	Dikgodakele	—	Jungle	17	3	34
11245	Iriyagahaduwa	Baronchi Appu	Jungle and owita	11	3	33
V 624	Godellekele	—	Cultivated owita land	0	2	10
W 624	Dikgodaudumulla	—	Paddy field	0	2	17
X 624	Do.	—	do.	0	0	20
Y 624	Magalageudumulla	—	do.	0	0	29
Z 624	Godella	—	do.	1	0	12
11246	Dikgodakele	—	Jungle	14	1	0
11248	Do.	—	do.	15	2	38
11249	Garatuduwegawela	G. Minoris de Silva and others	do.	9	1	15
11253	Garatuduwegawela	Agampodi Agoris de Soya	Paddy field	3	0	25
11254	Godellekele	A. Don Jandris Appu	Jungle	13	0	35
11255	Godella	—	Paddy field	2	3	0

Upset price,—Rs. 100.

Any persons considering that they have any claims to these lands are hereby noticed to produce evidence of their title before the Government Agent on the day of sale.

Further information respecting these lands may be obtained from the Surveyor-General, and respecting the conditions of sale from the Government Agent, Galle.

By His Excellency the Lieut.-Governor's command,

W. T. TAYLOR,
Acting Colonial Secretary.

No. 1,001, S. P.

වර්ෂ 1899 ක්වු මාර්තු මස 22 වෙනි දින කොළඹ

මහසෙනසුනාචාර්යවරයාණන්ගේ කන්කෝරුවේදිසා.

දකුණු දිසාවේ භාලලේ එරත්නලත්තාණන්ගේ විසින් ලේඛි පහත සඳහන්වෙන ආණ්ඩුව සන්තක ඉඩම් ආණ්ඩුවේ නියෝගවල ප්‍රකාරයට වර්ෂ 1899 ක්වු මැයි මස 18 වෙනි දිනවු වූහස්පතියද දවල් දෙලකට භාලලේ කවිවේරියේදී වෙන්දේසිකර විකුනනට යෙදෙනවා ඇත.

සිතියම 1,405. බෙ. ව. කෝරලය. ගම—කොස්ගොඩ.

නො.	ඉඩමේ නම.	ඉල්ලුම්කරයා.	අන්දම.	මහත.
			අ. රු. ප.	
11225	ගරතුඩුව	ගුනන්දවඩු මනෝරිස් සහ නවත් අස	බැද්ද	14 2 15
11226	බොල්කුඹුර	එම	ඕවිට	2 2 14
11229	ජන්ද්‍රියඅස්සගේ ගොසිපල	එම්. ඩ සොයිසා	කුඹුර	1 2 38
11230	මහදුරගේවෙල	දෙලමුනි එන්ද්‍රිය සහ නවත් අස	එම	0 1 15
11231	දික්ගොඩකැලේ	ගුනන්දවඩු මනෝරිස් සහ බාලුආල්	බැද්ද	15 0 24
11232	එම	ඒ. ඩී. සොයිසා	එම	74 1 30
11235	එම	ඩබ්ලිව්. ඇම්. සොයිසා	එම	21 0 0
11236	දික්ගොඩ උඩුමුල්ල	එම	දෙකිය	1 0 28
11240	ලුහුගොසිපල	අන්ද්‍රිය පෙරේරා	එම	3 2 34
11242	බොල්ගොසිපල ඕකක්ද	එම	එම	2 3 10
11243	බොල්ගොසිපල	එම	කුඹුර	6 2 37
11244	දික්ගොඩකැලේ	එම	බැද්ද	17 3 34
11245	ඊරිගහනදුව	බාගුණන්ද්‍රිය	බැද්ද සහ ඕවිට	11 3 33
V 624	ගොඩැල්ලේකැලේ	—	වැවිවිට ඕවිට	
			ඉඩම	0 2 10
W624	දික්ගොඩ උඩුමුල්ල	—	කුඹුර	0 2 17
X 624	එම	—	එම	0 0 20
Y 624	මහලගෙත්ත මුල්ල	—	එම	0 0 29
Z 624	ගොඩැල්ල	—	එම	1 0 12

නො.	ඉඩමේ නම.	ඉල්ලුම්කාරයා.	අන්දම.	මහක. අ. රු. ප.
11246	දික්ගොඩ කැලේ	—	බැඳිද	14 1 0
11248	එම	—	එම	15 2 38
11249	ගරතුඩුවෙලල කැලේ	ඒ. මිනෝර්ස් ද සිල්වා සහ අනිත් අයවල්	එම	9 1 15
11253	ගරතුඩුවෙලල	අගම්පොඩි අගොරිස් ද සොයිකා	කුඹුර	3 0 25
11254	ගොඩැල්ලේ කැලේ	එ. දෙත් ජන්ද්‍රිස්අස්පු	බැඳිද	13 0 35
11255	ගොඩැල්ල	එම	කුඹුර	2 3 0

අක්කරයක මිල රුපියල් 100.

මෙම ඉඩම් කැබලිවලට අයිතිවාසිකම් කියා තිබෙන යම් අයෙක් ඇත්නම් ඔහු විසින් මේ විකිනීමේ දිනේදී එම අයිතිවාසිකම් කියාතිබෙන ඔප්පු සහාදා දකුණු පලාතේ මහජනතලන්තාන්සේට පෙනහා සිටින්නට ඕනෑම.

මෙම ඉඩම් ගැන වැඩිදුර කාරණා සර්වේයර්ජනරුල්ලන්තාන්සේගෙන්ද, විකිනීමේ කොන්දේසි ගැණ කාරණා දකුණු පලාතේ ඒජන්තලන්තාන්සේගෙන්ද දැනගන්නට පුළුවන.

ලපආණ්ඩුකාර උතුමානන්වතන්සේගේ ආඥාව ලෙස,
 ඩබ්ල්. ඒ. වෙලර්,
 වැඩබලන මහසෙකුකාරිස් වම්ම.

No. 1,002, s. r. Colonial Secretary's Office,
 Colombo, March 26, 1899.

ON Tuesday, May 16, 1899, at 12 noon, the Government Agent for the Southern Province will put up to auction, at his office in Galle, the under-mentioned portions of Crown Land, on the terms authorized by Government.

Twenty-one allotments of land situated in the Gangaboda pattu division of the Galle District of the Southern Province.

Preliminary plan 5,039.—Gangaboda pattu.

Lot.	Name of Land.	Village.	Description.	Extent.		Upset Price per Acre.
				A.	R. P.	
10598	Mulanegoda	Wanduramba	Garden	0	0 12	30
10599	Do.	do.	Owita	0	1 21	50
10600	Do.	do.	Garden	0	2 10	50
10601	Do.	do.	do.	0	1 6	50
10602	Tunketiawilawatta or Helpotagodawatta	do.	do.	1	1 24	150
10603	Tunketiawilahena or Helpotagoda	do.	Chena	0	2 3	50
10604	Do.	Mabotuwana	Garden	0	1 5	50
10605	Tunketiawiladeniya	do.	Deniya	0	1 0	10
10606	Tunketiawilahena or Helpotagoda	do.	Garden	0	3 27	50
10607	Do.	do.	Chena	0	1 29	100
10608	Do.	do.	Garden	0	2 6	200
10609	Do.	Mabotuwana & Wanduramba	Jungle	7	3 15	50
10610	Do.	Wanduramba	Owita	0	0 22	30
10611	Do.	Mabotuwana	Chena	2	2 0	300
10612	Do.	do.	Owita	0	0 10	30
10613	Do.	do.	Garden	0	1 15	100
10615	Do.	do.	do.	0	2 5	300
10616	Godaudahena	Nattewela	Owita	0	0 36	20
10617	Do.	do.	Garden	0	0 29	30
10618	Do.	do.	Owita	0	1 3	20
10619	Do.	do.	do.	0	0 25	20

Any persons considering that they have any claims to these lands are hereby noticed to produce evidence of their title before the Government Agent on the day of sale.

Further information respecting these lands may be obtained from the Surveyor-General, and respecting the conditions of sale from the Government Agent, Galle.

By His Excellency the Lieut.-Governor's command,
 W. T. TAYLOR,
 Acting Colonial Secretary.

No. 1,002, S. P.

වර්ෂ 1899 ක්වූ මාර්තු මස 26 වෙනි දින කොළඹ

මහසෙනෙට්ටු ජනරජයේ කන්තෝරුවේදී.

දකුණු දිසාවේ ගාල්ලේ ඒජන්තලත්තාන්සේ විසින් මෙහි පහත සඳහන්වෙන ආණ්ඩුව සන්තක ඉඩම් ආණ්ඩුවේ නියෝගවල ප්‍රකාරයට වර්ෂ 1899 ක්වූ මැයි මස 16 වෙනි දින වූ අගනරුවාදා දවල් 12ව ගාල්ලේ කම් මේරියේදී වෙන්දේසිකර විකුණන්නට යෙදෙනවා ඇත.

දකුණු දිසාවේ ගාල්ලෙන් ගඟබඩපත්තුවේ කොට්ඨාසයේ පිහිටා තිබෙන බිම්කැබලි 21ක්.

සියයම 5,039. ගඟබඩපත්තුව.

නො.	ඉඩමේ නම.	ගම.	අන්දම.	මහත.		අක්කර ගක මිල රු.	
				අ.	රු. ප.		
10598	මුලුන්ගොඩ	වදුරමිඩ	වත්ත	0	0	12	30
10599	එම	එම	බිහිට	0	1	21	50
10600	එම	එම	වත්ත	0	2	10	50
10601	එම	එම	එම	0	1	6	50
10602	තුන්කැටියෙහිල වත්ත හෝ හොත් ගාල්පොතගොඩ වත්ත	එම	එම	1	1	24	150
10603	තුන්කැටියෙහිල හේන හෝ හොත් ගාල්පොතගොඩ	එම	හේන	0	2	3	50
10604	එම	මාබොටුවන	වත්ත	0	1	5	50
10605	එම දෙකිය	එම	දෙකිය	0	1	0	10
10606	තුන්කැටියෙහිල හේන හෝ හොත් ගාල්පොතගොඩ	එම	වත්ත	0	3	27	50
10607	එම	එම	හේන	0	1	29	100
10608	එම	එම	වත්ත	0	2	6	200
10609	එම	එම සහ වත්තුවර්ම	බැද්ද	7	3	15	50
10610	එම	වදුරමිඩ	බිහිට	0	0	22	30
10611	එම	මාබොටුවන	හේන	2	2	0	300
10612	එම	එම	බිහිට	0	0	10	30
10613	එම	එම	වත්ත	0	1	15	100
10615	එම	එම	එම	0	2	5	300
10616	ගොඩලඬුහේන	තාත්තේවෙල	බිහිට	0	0	36	20
10617	එම	එම	වත්ත	0	0	29	30
10618	එම	එම	බිහිට	0	1	3	20
10619	එම	එම	එම	0	0	25	20

මෙම ඉඩම් කැබලිවලට අයිතිවාසිකම් කියා තිබෙන සම්පූර්ණ ඇත්තම මුහු විසින් මේ විකිනීමේ දිනේදී ඊට අයිතිවාසිකම් කියා තිබෙන මජ්ජ ගඟදිග දකුණු පලාතේ මහඒජන්තලත්තාන්සේට පෙනහා සිටින්නට බිහිවේ.

මෙම ඉඩම් ගැණ වැඩිදුර කාරණා සර්වේෂර්ජන්තල්ලත්තාන්සේගෙන්ද, විකිනීමේ කොන්දේසි ගැණ කාරණා දකුණු පලාතේ ඒජන්තලත්තාන්සේගෙන්ද දැනගන්නට පුළුවන.

ලිපිග්‍රහණයකර ලකුණකන්වගන්සේගේ ආඥාවලට,

ඩබ්ලිව්. ඩී. වේලර්,
වැඩබලන මහසෙනෙට්ටු වර්මා.

LAND SALES IN THE EASTERN PROVINCE.

No. 732, E. P.

Colonial Secretary's Office,
Colombo, March 24, 1899.

ON Tuesday, May 16, 1899, and the following days, at noon, the Government Agent for the Eastern Province will put up to auction, at his office in Batticaloa, the under-mentioned portions of Crown Land, on the terms authorized by Government.

Preliminary plan 2,517.—Manmunai pattu.

Lot.	Village.	Name of Applicant.	Description.	Extent.		Upset Price per Acre.	
				A.	R. P.		
76792	Manmunai	K. Vairamuttu	Kirittonappumi	0	0	18	10 0
			Preliminary plan 2,515.				
76786	Palaimunai	P. Mirasaivu	Sirunakkenitoddam	0	0	16	12 50
			Preliminary plan 2,514.				
76785	Palaimanai	M. Mukaiyatinvava	Kamandamari	0	3	13	10 0
			Preliminary plan 2,464.				
76531	Putukkudyiruppu	M. Pakkiryevvai	Fit for cocoanuts	8	0	28	10 0
76532	Do.	K. Alakippodi and another	do.	18	0	0	10 0
76533	Do.	do.	do.	12	1	0	10 0

Lot.	Village.	Name of Applicant.	Description.	Extent.		Upset Price
				A.	R. P.	per Acre. Rs. c.
75975	Chettukkuda	Tevasakayam	Preliminary plan 2,333. Vavavelikkadu	10	0 20	10 0
76176	Kurinchamunai	K. Mailippodi	Preliminary plan 2,389. Mandukkadu	5	3 20	10 0
76177	Do.	do.	Field	5	2 13	12 50
76189	Karaveddi	V. Nachippodi	Preliminary plan 2,393. Valaichchenai field	1	3 21	12 50
76190	Do.	do.	Valaichchenai	3	3 39	10 0
76192	Do.	V. Kanapatippillai	do.	0	2 33	10 0
11145	Ponnankanichchenai	T. Tampimuttu	Preliminary plan 909. Fit for paddy	5	0 0	10 0
76794	Karaveddi	V. Kanapatippillai	Preliminary plan 2,518. Kulavadittundu	6	1 34	10 0
76298	Makilavaddavan	P. H. Kanapatippillai	Preliminary plan 2,416. Field	4	3 0	12 50
76014	Ayittiyamalai	V. Ilaiyatampi	Preliminary plan 2,344. Fit for paddy	20	1 0	10 0
76017	Do.	A. Utumalevvai	do.	3	1 23	10 0
76023	Do.	K. Ilaiyatampi	do.	35	2 10	10 0
76024	Do.	do.	Open grass land	11	0 28	10 0
76025	Do.	do.	Field	13	1 0	12 50
76026	Do.	do.	Open grass land	22	2 0	10 0
76027	Do.	do.	Field	5	0 16	12 50
76154	Narippultoddam	S. Kanana	Preliminary plan 2,383. Jungle	6	0 32	10 0
75963	Kalpottanai Uttu- madu	R. M. Fernando	Preliminary plan 2,328. Lime garden	1	0 27	12 50
75946	Kalaiyadimadu	A. Atamvava	Preliminary plan 2,319. Chalampaiyadikkadu	30	2 8	10 0
7482	Veppantidal	A. Mukaiyatinvava	Preliminary plan 2,234. Kalaiyadikkulattukkadu	5	1 18	10 0
7484	Do.	M. Aliyar	Attiyadittoddam	1	0 30	12 50
7485	Do.	do.	Attiyadittoddam field	1	2 24	12 50
7487	Do.	do.	do.	0	2 24	12 50
7455	Maduviluntamadu	M. Mukammattutampi	Preliminary plan 2,226. Fit for paddy	3	3 10	10 0
7457	Do.	do.	do.	78	1 25	15 0
7458	Do.	U. Akamatulevvai	Field	33	3 21	12 50
7459	Do.	M. Mukammattutampi	Taravanamadukadu	8	2 10	12 50
7460	Do.	do.	Taravanamadukaduchenai	86	1 0	10 0
7461	Nediamadu	A. Utumalevvai	Fit for paddy	7	1 17	10 0
7443	Inuruvillu	A. Utumankandu	Preliminary plan 2,221. Garden	5	3 23	12 50
75646	Inuruvillu	A. Utumankandu	Preliminary plan 2,285. Chinnakkulam	3	3 19	12 50
75648	Do.	A. Akamatulevvai	do.	0	1 29	12 50
75649	Do.	A. Utumankandu	Field	3	2 0	12 50
75650	Do.	do.	do.	0	2 2	12 50
75652	Do.	U. Isuppulevvai	Kaddaikkadu	16	0 30	10 0
75655	Do.	K. Katirkaman	Ittiyadichchenai	2	2 17	10 0
7319	Minachchiyadimadu	I. Umarukatta	Preliminary plan 2,194. Minachchiyadimadukkulam	3	3 36	10 0
7320	Do.	A. Umarukatta	Field	6	1 5	12 50
7322	Do.	U. Akamatulevvai	Garden	0	3 13	12 50
7323	Do.	do.	Field	2	3 30	12 50
7324	Do.	do.	do.	0	1 6	12 50
7425	Puliyadimadu	C. Kannappanikkappodi	Preliminary plan 2,212. Kalimadukkadu	48	3 21	10 0
7439	Puliyadimadu	S. Kattan	Preliminary plan 2,219. Field, &c.	2	3 1	12 50
7440	Do.	K. Chinnattampi	Field	6	3 20	12 50
7441	Mavilankaiyadichenai	I. Manikkappodi	Jungle	18	1 0	10 0
76782	Vatakkalmadu	M. Karutulevvai	Preliminary plan 2,513. Jungle and open land	11	3 0	10 0
76784	Do.	—	Field	0	1 23	12 50
10818	Karaveddi	K. Marimuttu, &c.	Preliminary plan 890. Partly cultivated	16	3 30	12 50
76237	Vantarumulai	U. Mukammattukasimlevvai	Preliminary plan 2,402.—Eravur pattu. Fit for cocoanuts	6	0 0	10 0
76242	Do.	P. Mukaiyatinvava	Encroachment	0	1 28	12 50
76244	Do.	do.	Fit for cocoanuts	8	0 20	10 0

Lot.	Village.	Name of Applicant.	Description.	Extent. A. R. P.	Upset Price
					per Acre. Rs. c.
76245	Vantarumulai	M. H. Akamatulevvai	Fit for cocoanuts	3 1 30	10 0
76247	Do.	do.	do.	4 3 21	10 0
76248	Do.	L. Mukammattulevvai	Encroachment	0 0 32	12 50
Preliminary plan 2,374.—Koralai pattu.					
76118	Oddaimavadi	General sale	Fit for paddy	21 0 0	12 50
Preliminary plan 2,593.8.—Eravur pattu.					
77007	Kaluvankeni	M. H. Akamatulevvai	High vempu land	5 1 28	10 0
77008	Do.	do.	do.	20 0 24	10 0
77009	Do.	E. M. Kartikesu	High and low jungle	3 1 31	10 0
77010	Do.	M. H. Akamatulevvai	Vempu jungle	12 0 15	10 0
Z 58	Do.	Veddahs of Kaluvankeni	Jungle and cocoanut trees	0 0 18	12 50
A 59	Do.	do.	do.	0 0 26	12 50
B 59	Do.	do.	Cocoanut garden	0 0 1.50	12 50
C 59	Do.	do.	do.	2 1 13	12 50

Further information regarding these lands and conditions of sale may be obtained from the Government Agent, Batticaloa.

By His Excellency the Lieut.-Governor's command,

W. T. TAYLOR,
Acting Colonial Secretary.

No. 732, E. P.

கொலோனியல் சர்க்கிடுததார ஆபீசில்,

கொழும்பில், 1899 ம் ஆண்டு பங்குனிமீ 24 த உ.

1899 ம் ஆண்டு வைகாசிமாதம் 16 ந் திகதியாகிய செவ்வாய்க்கிழமையன்று மதனையடுத்த நாட்களிலும் மததியானம் 12 மணிகளுக்கு கிழக்கு பாகாணத்து கவற்ணமேந்து ஏசுநறவாசன தனது ஆபீசில் இதனடியிற் சொல்லப்படடிருக்கிற முடிக்குரிய காண்த்துணடுகளை, அரசாட்சியாரால் உததரவுபண்ணப்படடிருக்கும் பொருத்தப்பிரகாரம் ஏலத்திற்குறி வீற்பாரா.

காணித்துணடுகள், கிழக்கு மாகாணத்து மட்டக்களப்பு டிஸ்திரிக்டிலிருக்கின்றன.

படம் 2,517. மணமுனைப்பற்று.

இல.	குறிச்சி.	கோவ்காரரின் பெயர்.	விபரம்.	தரிப்பு விலை	
				வீசாலம்.	ஏக்கருக்கு.
				அ. மூ. ப.	ரூ. ச.
76792	மணமுனை	ச. வயிரமுத்த	கிரித்தோனாப் பூமி	0 0 18	10 0
		படம் 2,515.			
76786	பாலமுனை	ப. மீராசாய்வு	கிருணக்கேணித தோட்டம்	0 0 16	12 50
		படம் 2,514.			
76785	ஷெ	மு. முகையகினவாவா	கமண்டமாரி	0 3 13	10 0
		படம் 2,464.			
76531	புதக்குடியிருப்பு	மு. பைக்கீர்வெவ்வை	தென்னைக்கேற்ற பூமி	8 0 28	10 0
76532	ஷெ	ச. அளகிப்போடிய மறுபேருட			
76533	ஷெ	ஷெ	ஷெ	18 0 0	10 0
		படம் 2,333.			
75975	சேத்துகருடா	தேவசகாயம்	வாலாவெளிககாடு	10 0 20	10 0
		படம் 2,389.			
76176	சூரிஞ்சாமுனை	ச. மைலிப்போடி	மணடுககாடு	5 3 20	10 0
76177	ஷெ	ஷெ	வயல	5 2 13	12 50
		படம் 2,393.			
76189	கரவெட்டி	வ. நோஞ்சிப்போடி	வாரிசுசேனை வயல	1 3 22	12 50
76190	ஷெ	ஷெ	வாரிசுசேனை	3 3 39	10 0
76192	ஷெ	ச. கணவதியப்பிள்ளை	ஷெ	0 2 33	10 0
		படம் 909.			
11145	பொன்னாக்கேணிச்சேனை	ச. தம்பிமுத்த	வேளாண்மைக்கேற்ற பூமி	5 0 0	10 0
		படம் 2,518.			
76794	கரவெட்டி	வ. கணபதியப்பிள்ளை	கூளாவடி துணடு	6 1 34	10 0
		படம் 2,416.			
76298	மகிளவட்டவான	பொ. த. கணபதியப்பிள்ளை வயல		4 3 0	12 50

இல.	குறிச்சி.	தேள்வகதாரனின் பெயர்.	விலாபம்.	தர்ப்பு விலை	
				விசாலம்.	ஏக்கருக்கள்.
				அ. ரூ. ப.	ரூ. ச.
		பட்டம் 2,344.			
76014	ஆயித்தியமலை	வ. இனையதம்பி	வேளாண்மைக்கேற்ற பூமி	20 1 0	10 0
76017	ரெடி	அ. உதுமாலெவ்வை	ரெடி	3 1 23	10 0
76023	ரெடி	ச. இனையதம்பி	ரெடி	35 2 10	10 0
76024	ரெடி	ரெடி	வெடடைப்பூமி	11 0 28	10 0
76025	ரெடி	ரெடி	வயல	13 1 0	12 50
76026	ரெடி	ரெடி	வெடடைப்பூமி	22 2 0	10 0
76027	ரெடி	ரெடி	வயல	5 0 16	12 50
		பட்டம் 2,383.			
76154	நரிப்பறதோட்டம்	சி. ருரீனம்	காடு	6 0 32	10 0
		பட்டம் 2,328.			
75963	கறப்பொத்தானை ஊர் துமடு	ந. ரூ. பருநாந்து	எலுமிச்சந் தோட்டம்	1 0 27	12 50
		பட்டம் 2,319.			
75946	காலியடிமடு	ஆ. ஆசம்வாவா	சாளம்பையடிக்காடு	30 2 8	10 0
		பட்டம் 2,234.			
7482	வேப்பந்திடல	அ. முகையதினவாவா	காலையம் ருளத்தூக் காடு	5 1 18	10 0
7484	ரெடி	மு. அலியார	ஆத்தியடிக்காடு	1 0 30	12 50
7485	ரெடி	ரெடி	ரெடி	1 2 24	12 50
7487	ரெடி	ரெடி	ரெடி	0 2 24	12 50
		பட்டம் 2,226.			
7455	மாடுவீளுந்தமடு	மு. முகமதுத்தம்பி	வேளாண்மைக்கேற்றது	3 3 10	10 0
7457	ரெடி	ரெடி	ரெடி	78 1 25	15 0
7458	ரெடி	உ. அகமதுலெவ்வை	வயல	33 3 21	12 50
7459	ரெடி	மு. முகமதுத்தம்பி	தாவணமடுக்காடு	8 2 10	12 50
7460	ரெடி	ரெடி	தாவணமடு சேனை	86 1 0	10 0
7461	நெடியமடு	அ. உதுமாலெவ்வை	வேளாண்மைக்கேற்றது	7 1 17	10 0
		பட்டம் 2,221.			
7443	ஈனறுவீலலு	அ. உதுமானகண்டு	தோட்டம்	5 3 23	12 50
		பட்டம் 2,285.			
75646	ஈனறுவீலலு	அ. உதுமானகண்டு	சினனக்குளம்	3 3 19	12 50
75648	ரெடி	அ. அகமதுலெவ்வை	ரெடி	0 1 29	12 50
75649	ரெடி	அ. உதுமானகண்டு	வயல	3 2 0	12 50
75650	ரெடி	ரெடி	வயல	0 2 2	12 50
75652	ரெடி	உ. ஈசுப்புலெவ்வை	நடைக்காடு	16 0 30	10 0
75655	ரெடி	ச. கதிரகாமன	இத்தியடிச்சேனை	2 2 17	10 0
		பட்டம் 2,194.			
7319	மீனூச்சியடிமடு	இ. உமறுகத்தா	மீனூச்சியடிமடுக குளம்	3 3 36	10 0
7320	ரெடி	ஆ. உமறுகத்தா	வயல	6 1 5	12 50
7322	ரெடி	உ. அகமதுலெவ்வை	தோட்டம்	0 3 13	12 50
7323	ரெடி	ரெடி	வயல	2 3 30	12 50
7324	ரெடி	ரெடி	வயல	0 1 6	12 50
		பட்டம் 2,212.			
7425	புளியடிமடு	ச. கண்ணப்பணிக்கப்போடி	களிமடுக்காடு	48 3 21	10 0
		பட்டம் 2,219.			
7439	ரெடி	சி. காததான	வயல	2 3 1	12 50
7440	ரெடி	ச. சினனத்தம்பி	வயல	6 3 20	12 50
7441	டாக்லிங்கையடிச்சேனை	இ. மாணிக்கப்போடி	காடு	18 1 0	10 0
		பட்டம் 2,513.			
76782	வாதககலமடு	மு. கருதுலெவ்வை	காடும வெடடையும்	11 3 0	10 0
76784	ரெடி	பொதவற்றப்பனவு	வயல	0 1 23	12 50
		பட்டம் 890.			
10818	கரவெட்டி	ச. மாரிமுத்தும் மறு பேரும்	செய்கைபண்ணியது	16 3 30	12 50
		பட்டம் 2,402.—எருளூபற்று.			
76237	வந்தாருமலை	உ. முகமதுகாசிம் லெவ்வை	தென்கைக்கேற்றபூமி	6 0 0	10 0
76242	ரெடி	ப முகையதினவாவா	கூட்டிப்பிடித்த பூமி	0 1 28	12 50

இல.	குறிச்சி.	தேள் வீக்காரனின் பெயர்.	விபரம்.	விசாலம்.		தரிப்பு வீலை		
				அ. நூ. ப.	ரூ. ச.			
76244	வந்தாருமலை	ட. முகையதீனவாவா	தென்கைக்கேற்றமூமி	8	0	20	10	0
76245	செடி	மு. ஆ. அகமதுலெவ்வை	செடி	3	1	30	10	0
76247	செடி	செடி	செடி	4	3	21	10	0
76248	செடி	லு. முகையதீனவாவா	கூட்டடிப்பிடித்தமூமி	0	0	32	12	50
76118	ஒட்டைமாவடி	பட்டம 2,374.—கோற்றைப்பற்று.	பொதுவழிப்பைவு	21	0	0	12	50
77007	களுவனகேணி	பட்டம 2,593/8.—எரூலூபற்று.	மு. ஆ. அகமதுலெவ்வை	5	1	28	10	0
77008	செடி	செடி	செடி	20	0	24	10	0
77009	செடி	இ. ம. காரத்தீகேசு	மேடுமயள்ளமும	3	1	31	10	0
77010	செடி	மு. ஆ. அகமதுலெவ்வை	வெம்புககாடு	12	0	15	10	0
Z 58	செடி	களுவனகேணிவேடாகள	காடும தெனனைமர	0	0	18	12	50
A 59	செடி	செடி	செடி	0	0	26	12	50
B 59	செடி	செடி	தெனனந்தோட்டம்	0	0	1.50	12	50
C 59	செடி	செடி	செடி	2	1	13	12	50

இக்காணிகளைப்பற்றிய மேலதனமான விளம்பரங்களையும் விற்பனைவின் கொந்திசுகளையும்பற்றி மற்ற புகளப்பு அரசாட்சி ஏசனறுத்தரை யவாகளிடம் வீனுவீ அறிந்துகொள்ளலாம்.

உப தேசாதிபதி மகோத்தமர் அவர்களினது கட்டளையின்படி,

டபிள்யூ. ற்றி. டேயிலர்,
இராசாங்க விசிறின் வேலைபாரப்பவர்.

No. 733, E. P.

Colonial Secretary's Office,
Colombo, March 24, 1899.

ON Tuesday, May 23, 1899, and the following days, at noon, the Government Agent for the Eastern Province will put up to auction, at his office in Batticaloa, the under-mentioned portions of Crown Land, on the terms authorized by Government.

Preliminary plan 2,161.—Manmunai.

Lot.	Village.	Name of Applicant.	Description.	Extent.			Upset Price per Acre.	
				A.	R.	P.	Rs.	c.
7159	Tettaltivu	S. Kalikkuddi	Jungle	7	0	8	10	0
7225	Tettaltivu	M. Valliyammai	Vegetables	0	0	8	12	50
7231	Do.	V. Tampimuttu	Bare land	0	1	26.	10	0
76251	Panichohaiyadimunmari	P. H. Kantappodi	Marunkaiyadikkadu	15	2	0	10	0
76253	Erappoddamadu	P. H. Kumaravelappodi	Jungle	5	3	5	10	0
76824	Arasadittivu	N. S. Katiramalaippodi	Navalkadduppumi	17	1	0	10	0
76825	Do.	T. M. Kunchilaiyappodi	Chinnanavalkadu	8	3	32	10	0
76826	Do.	K. Nakandappodi	Navalkaddutidal	0	1	34	10	0
76827	Do.	do.	do.	0	0	20	10	0
X 56	Do.	K. Nakandappodi and M. Kumarappodi	Garden	0	0	8	12	50
Y 56	Do.	do.	do.	0	0	26	12	50
6309 } & 6310 }	Padippalai	V. Kanapatiyan, defaulter	Field	15	2	30	12	50
76515	Padippalai	T. Kantappodi	Vankalavadippumi	1	1	0	10	0
76521	Do.	P. Tanti and S. Murukappan	Kilakkodichchenai	4	0	32	10	0
76805	Upparu	K. Katiresan	Periyakulam	0	1	13	12	50
76807	Do.	Iravutuppodi Munnisa	do.	0	0	10	12	50
75969	Kadukkaimunai	T. Manikkappodi	Vegetables, tobacco	1	1	14	12	50
75970	Do.	K. Kondaiyappodi	do.	0	2	16	12	50
75971	Do.	do.	Field and garden	0	3	4	12	50
76841	Kadukkaimunai	V. V. Katirkamappodi	Valkadukkadu	4	1	39	10	0
76808	Padippalai	T. Chempappodi and Tantippillai	Field	0	1	13	12	50
76809	Do.	T. Chempappodi	do.	6	3	25	12	50
76810	Do.	Kannappan	do.	0	0	26	12	50

Lot.	Village.	Name of Applicant.	Description.	Extent. A. R. P.	Upset Price per Acre. Rs. c.
76760	Nediyamadu	K. Velantan	Preliminary plan 2,508. Chetiyankulattukkadu	6 0 37	10 0
76679	Panaiyaruppan	S. Pichchaikkandu	Preliminary plan 2,493. Field	2 3 32	12 50
76204	Mava limunmari	T. Virakkuddi	Preliminary plan 2,396. Fit for paddy	3 3 23	10 0
76212	Panichechayadimadu	K. Vairamuttu	Preliminary plan 2,399.- Fit for paddy	6 3 0	10 0
76214	Do.	do.	Field	0 1 13	12 50
76217	Do.	P. Kumaraveli	do.	6 3 20	12 50
76218	Do.	K. Manmunaiappodi	do.	4 0 15	12 50
76525	Ampilanturai	S. Nanamuttu	Preliminary plan 2,463. Sankatichenai	13 0 24	10 0
4663	Eravur	M. Pichchaikkandu	Preliminary plan 488.—Eravur. Fit for paddy	9 1 0	10 0
6748	Kairiveli	M. Pichchaikkandu	Preliminary plan 2,047. Fit for paddy	17 1 25	10 0

Further information regarding these lands and conditions of sale may be obtained from the Government Agent, Batticaloa.

By His Excellency the Lieut.-Governor's command,

W. T. TAYLOR,
Acting Colonial Secretary.

No. 733, E. P.

கொலோனியல் சுககிழ்த்தார ஆபீசில்,
கொழும்பில், 1899 ம் ஆண்டு பங்குனிமீ 24 ந் உ.

1899 ம் ஆண்டு வைகாசிமாதம் 23 ந் திகதியாகிய செவ்வாய்க்கிழமை யிலு மதனையடுத்த நாடகளிலும் மத்தியாணம் 12 மணிக்கு கிழக்கு மாகாணத்து சவற்றமேந்து ஏசனறவாகள் தனது ஆபீசில் இதனடியிற் சொல்லப்படடிரு கிற முடிக்குரிய காணித்துணடுகளை, அரசாட்சியாரால் உததரவுபண்ணப்படடிருக்கும பொருசதப்பிரகாரம், வலததற்குறி விற்பார.

காணித்துணடுகளை, கிழக்கு மாகாணத்து மட்டககனப்பு டிஸ்த்ரிக்விருககினறனை.

படம் 2,161.—மணமுனைப்பற்று.

இல.	குறிச்சு.	கேள்விதகாரனின் பெயர்.	வ்பரம்.	வீசாலம். அ. ரூ. ப.	ஏக்கருக்கு. ரூ. ச.
7159	தேத்தாததீது	சி. காளிகுருடி	காடு	7 0 8	10 0
7225	தேத்தாததீது	மு. வளளிமயமை	தோட்டப்பூமி	0 0 8	12 50
7231	ஓடி	வ. தம்பிமுத்து	வெறும் பூமி	0 1 26	10 0
76251	பனிச்சையடிமுனமரி	பொ. ய. கந்தப்போடி	மருங்கையடிக்காடு	15 2 0	10 0
76253	ஏரரபோட்டமடு	பொ. த. குமாரவேலாய போடி	காடு	5 3 5	10 0
76824	அரசடித்தீது	நோ. சி. கதிரவேலப்போடி	நாவலகாட்டுப்பூமி	17 1 0	10 0
76825	ஓடி	தொ. ம. குஞ்சியையாய போடி	சினன நாவலககாடு	8 3 32	10 0
76826	ஓடி	கா. நாகண்டாப்போடி	நாவலகாட்டுத்திடல	0 1 34	10 0
76827	ஓடி	ஓடி	ஓடி	0 0 20	10 0
X 56	ஓடி	கா. நாகண்டாப்போடியு ம மு. குமரப்போடியும்	தோட்டம்	0 0 8	12 50
Y 56	ஓடி	ஓடி	ஓடி	0 0 26	12 50
6309 & 6310	பட்டிப்பளை	படம் 1,931. வ. கணவதியான (வாயி தாக்கட்டாதவன)	வயல	15 2 30	12 50
76515	பட்டிப்பளை	படம் 2,462. தொ. கந்தப்போடி	வங்களவடிப்பூமி	1 1 0	10 0
76521	ஓடி	ப. தாந்தியுட, சி. முருக ப்பனம்	கிளாககொடிச்சேனை	4 0 32	10 0
76805	உப்பாறு	படம் 2,522. க. கதிரேசன	பெரியகுளம்	0 1 13	12 50
76807	ஓடி	இ. முன்னிசா	ஓடி	0 0 10	12 50
75969	கடுகசாயமுனை	படம் 2,332. தொ. மாணிக்கப்போடி	தோட்டச்செய்கைக கேற்றது	1 1 14	12 50
75970	ஓடி	க. கொடையப்போடி	ஓடி	0 2 16	12 50
75971	ஓடி	ஓடி	தோட்டமும் வயலும்	0 3 4	12 50

இல.	குறிச்சி.	கேள்விகாரணின பெயர்.	வியரம்.	தரிப்பு விலை		
				விசாரம். அ. தூ. ப.	ஏக்கருக்கு. ரூ. ச.	
76841	கடுக்காயமுனை	படம 2,538. வ. வி. கதிர்காமப்போடி	வாலகடடுக்காடு	4	1 39	10 0
76808	பட்டிப்பளை	படம 2,523. தோ. செம்பாப்போடியு				
76809	செடி	மறுபேரும	வயல	0	1 13	12 50
76810	செடி	தோ. செம்பாப்போடியு	செடி	6	3 25	12 50
76760	நெடியமடு	படம 2,508. க. வேலாயிதன்	சேரதையன்குளத்துக்காடு	6	0 37	10 0
76679	பனையருப்பான	படம 2,493. சி. பிச்சைக்கண்ணி	வயல	2	3 32	12 50
76204	மாவடிமுனமாரி	படம 2,396. தோ. வீரகண்டி	வேளாண்மைப்பூமி	3	3 23	10 0
76212	பனிச்சையடிமடு	படம 2,399. க. வயிரமுத்து	வேளாண்மைப்பூமி	6	3 0	10 0
76214	செடி	செடி	வயல	0	1 13	12 50
76217	செடி	ப. சூமாரவேலி	வயல	6	3 20	12 50
76218	செடி	க. மணமுனைப்பேரடி	வயல	4	0 15	12 50
76525	அம்பிளாந்துறை	படம 2,463. சி. ஞானமுத்து	சங்கதிசேனை	13	0 24	10 0
4663	ஏறலூர்	படம 488—ஏறலூர். ம. பிச்சைக்கண்ணி	வேளாண்மைக்கேற்றது	9	1 0	10 0
6740	கைரிவெளி	படம 2,047. ம. பிச்சைக்கண்ணி	வேளாண்மைக்கேற்றது	17	1 25	10 0

இக்காணிகளைப் பற்றிய மேலதன்மான் விளம்பரங்களையும் விற்பனைவீன் கொந்திசுகளையும்பற்றி மட்டகங்களப்பு அரசாட்சி ஏசன்றுத்துரையவாகளிடம் வினாவி யறிந்துகொள்ளலாம்.

உபதேசாதிபதி மகோத்தமா அவர்களினது கட்டணியின்படி,

டபிள்யு. ற்றீ. நேயிலா,
இராசாங்க விசிதரின் வேலைபாரப்பவா.

LAND SALES IN THE NORTH-WESTERN PROVINCE.

No. 1,298, N.-W.P.

Colonial Secretary's Office,
Colombo, March 15, 1899.

ON Tuesday, May 9, 1899, at 1 o'clock P.M., the Government Agent for the North-Western Province will put up for sale or settlement, at his office in Kurunegala, the under-mentioned portions of Crown Land, on the terms authorized by Government.

Five allotments of land situated in the Wannī hatpattu division of the Kurunegala District of the North-Western Province.

Preliminary plan 2,249.

Lot.	Village.	Name of Land.	Name of Claimant.	Description.	Extent.
					A. R. P.
O 1133	Kattambuwwa	Dambuwe Mukalanabada-landa <i>alias</i> Patandugahamulahena	Kattambuwe Ukku Banda	Garden	0 0 24
P 1133	Do.	do.	Herathami, Gan-arachchi	do.	0 1 4
Q 1133	Do.	do.	K. Ukku Banda	do.	0 1 35
R 1133	Do.	do.	Herathami, Gan-arachchi	Chena	0 0 22
S 1133	Do.	Dambuwe mukalana	Ranhami, Korala of Munamale	do.	0 0 22

Upset price,—Lots O 1133, P 1133, and Q 1133, Rs. 15 per acre ; lots R 1133 and S 1133, Rs. 10 per acre.

Further information respecting these lands may be obtained from the Surveyor-General, and respecting the conditions of sale from the Government Agent, North-Western Province.

By His Excellency the Governor's command,

E. NOEL WALKER,
Colonial Secretary.

No. 1,298, N.-W. P.

වර්ෂ 1899 ක්වූ මාර්තු මස 15 වෙනි දින කොළඹ

මහසෙක්කුකාරිස්ථානයේ සේසේ කන්තෝරුවේදීය.

මෙහි දිසාවේ කුරුනෑගල ආණ්ඩුවේ ඒජන්තලන්තානයේ විසින් මෙහි පහත සඳහන්වෙන ආණ්ඩුව සන්තක ඉඩම් ආණ්ඩුවේ නියෝගවල ප්‍රකාරයට වර්ෂ 1899 ක්වූ මැයි මස 9 වෙනි දින වූ අඟහරුවාදා දවල් 1 ව කුරුනෑගල කවිචේර්දේදී වෙන්දේසිකර විකුණන්නට නොහොත් බේරුම්කර දෙන්නට යොදනවා ඇත.

වසම් දිසාවේ කුරුනෑගල පලාතේ වන්නිහන්පත්තුවේ පිහිටා තිබෙන බිම්කැබෙලි 5ක්.

පිහිටම 2,249. ගම—තට්ටුවාව.

නො.	ඉඩමේ නම.	අයිතිකම කියන්නා.	අන්දම.	මහක. අ. රු. ප.
O 1113	දඹුවේ මුකලාන බදලන්ද නොහොත් පත්අඩුගහ මුල හේන	තට්ටුවේ උක්කුබන්ඩා	වත්ත	0 0 24
P 1113	එම	හේරත්හාමි ගත්ආරච්චිල	එම	0 1 4
Q 1113	එම	කේ. උක්කුබන්ඩා	එම	0 1 35
R 1113	එම	හේරත්හාමි ගත්ආරච්චිල	හේන	0 0 22
S 1113	දඹුවේ මුකලාන	මුනමල් රංගාමි කෝරල	හේන	0 0 22

කොමිමර O1113, P1113 සහ Q1113 ඉඩම්කැබලි තුනට නියමකරනලද මුදල අක්කරයක් රුපියල් 15යි. එම R1113 සහ S1113 ඉඩම්කැබෙලි දෙකට එම එම එම 10යි.

මෙම ඉඩම් ගැන වැඩිදුර කාරණා සර්වේසර්පනරුල්ලන්තානයේගෙන්ද, විකිනීමේ කොන්දේසි ගැන කාරණා වසම් දිසාවේ ආණ්ඩුවේ ඒජන්තලන්තානයේගෙන්ද දැනගන්නට පුළුවන.

ගරුභර ආණ්ඩුකාර උතුමානත්වහන්සේගේ ආඥාව ලෙස,

ඊ. නොඑල් වාකර්,

මහසෙක්කුකාරිස්වමිහ.

No 1,299, N.-W. P.

Colonial Secretary's Office,
Colombo, March 14, 1899.

ON Tuesday, May 9, 1899, at 1 o'clock P.M., the Assistant Government Agent for the Puttalam District will put up for sale or settlement, at his office in Puttalam, the under-mentioned portions of Crown Land, on the terms authorized by Government.

Thirty-four allotments of land situated in the Kalpitiya division of the Puttalam District of the North-Western Province.

Preliminary plan 2,198.
Village—Ambalam.
Claimant—Crown.

Lot.	Description.	Extent.		Upset Price per Acre.	
		A.	R. P.	Rs.	c.
10723	Jungle and scrub	111	0 0	20	0
10724	Do.	122	1 0	20	0
10725	Scrub jungle	126	1 28	30	0
10726	High forest	77	1 0	30	0
10727	Do.	77	0 0	30	0
10728	Do.	101	2 15	35	0
10729	Do.	85	0 18	20	0
10730	Do.	112	1 0	20	0
10731	Do.	108	2 0	20	0
10732	Scrub jungle	77	3 0	20	0
10733	Do.	9	2 36	20	0
10734	Do.	10	0 15	20	0
10735	Do.	9	1 36	20	0
10736	Do.	10	3 0	20	0
10737	Do.	10	1 9	20	0
10738	Do.	9	0 19	20	0
10739	Do.	10	1 10	20	0
10740	Do.	7	2 30	20	0
10741	Do.	39	2 0	20	0
10742	Scrub and plain	137	0 23	20	0
10743	Do.	118	0 0	20	0
10744	Do.	88	0 20	20	0
10745	Do.	91	2 0	20	0
10746	Do.	90	0 24	20	0
10747	Do.	128	0 6	20	0

Preliminary plan 1,873.

Village—Ambalam.

Claimant—Sinna Colenda and others.

U 811½	Field	1	0 37	7	50
V 811½	Open plain	15	3 20	10	0
V 811½	Field	0	1 14	7	50
V 811½	Do.	1	2 20	7	50
V 811½	Do.	0	2 17	7	50

Upset Price per Acre.

Lot.	Description.	Extent.		Upset Price per Acre.	
		A. R. P.		Rs. c.	
V 811½	Field	0	2 0	7	50
W 811½	Do.	0	1 16	7	50
W 811½	Low jungle	68	3 26	10	0
X 811	Cocoanut garden	5	1 0	20	0

Further information respecting these lands may be obtained from the Surveyor-General, and respecting the conditions of sale from the Assistant Government Agent, Puttalam.

By His Excellency the Governor's command,

E. NOEL WALKER,
Colonial Secretary.

වර්ෂ 1899 ක්වූ මාර්තු මස 14 වෙනි දින No. 1,299, N.-W. P. කොළඹ මහසෙක්කුකාරිස්ථානයේ සේසේ කන්තෝරුවේදීය.

මෙහි දිසාවේ පුත්තලමේ උපඒජන්තලන්තානයේ විසින් මෙහි පහත සඳහන්වෙන ආණ්ඩුව සන්තක ඉඩම් ආණ්ඩුවේ නියෝගවල ප්‍රකාරයට වර්ෂ 1899 ක්වූ මැයි මස 9 වෙනි දින වූ අඟහරුවාදා 1 ව පුත්තලමේ කවිචේර්දේදී වෙන්දේසිකර විකුණන්නට නොහොත් බේරුම්කරන්නට යොදනවා ඇත.

වසම් දිසාවේ පුත්තලම පලාතේ කල්පිටිය කොමිසාරිස්වමේ පිහිටා තිබෙන බිම්කැබෙලි.

පිහිටම 2,193. ගම—අම්බලම.

අයිතිකම කියන්නා—ආණ්ඩුව. අක්කර මහක. යක මිල.

නො.	අන්දම.	අ. රු. ප.	රු. ය.
10723	ලදුකැලේසහ කටුකැලේ	111 0 0	20 0
10724	එම	122 1 0	20 0
10725	කටුකැලේ	126 1 28	30 0
10726	මුකලන්කැලේ	77 1 0	30 0
10727	එම	77 0 0	30 0
10728	එම	101 2 15	35 0
10729	එම	85 0 18	20 0
10730	එම	112 1 0	20 0
10731	එම	108 2 0	20 0
10732	කටුකැලේ	77 3 0	20 0
10733	එම	9 2 36	20 0
10734	එම	10 0 15	20 0
10735	එම	9 1 36	20 0

No. 1,300, N.-W. P.

වර්ෂ 1899 ක්වූ මාර්තු මස 26 වෙනි දින කොළඹ

මහසෙනෙවුකාරිස්ථානයේ කන්දෝරුවේදීය.

වසම් දිසාවේ කුරුමාගල ආණ්ඩුවේ ඒජන්තාධිපතිවරයා විසින් මෙහි පහත සඳහන්වන ආණ්ඩුව සන්තක ඉඩම් ආණ්ඩුවේ නියෝගවල ප්‍රකාරයට වර්ෂ 1899 ක්වූ මැයි මස 5 වෙනි දින වූ සිකුරාදා දවල් 1 වන කුරුමාගල කවිචේරියේදී වෙන්දේසිකර විකුණනට යෙදෙනවා ඇත.

වසම් දිසාවේ කුරුමාගල පලාතේ වැරදිවිලිකන්පත්තුවේ පිහිටා තිබෙන බිම්කැබලි 2.

සිතියම 2,251.

නො.	ගම.	ඉඩමේ නම.	අන්දම.	මහත.
				අ. රු. ප.
10818	කෝන්ගස්වල	ඇල්ලපිට මුකලාන	මුකලාන	1 1 24
		සිතියම 2,242.		
10804	නොයොව	කන්බියාර්කාඩු	එම	2 2 0

නියමකරණලද මුදල අත්කරගත් රුපියල් 30යි.

මෙම ඉඩම් ගැණ වැඩිදුර කාරණා සර්වේසර්ජනරුල්ලන්තාන්සේගෙන්ද, විකිනීමේ කොන්දේසි ගැණ කාරණාවසම් දිසාවේ ආණ්ඩුවේ ඒජන්තාධිපතිවරයාගෙන්ද දැනගන්නට පුළුවන.

උපආණ්ඩුකාර උතුමානන්වතන්සේගේ ආඥාවලය,

ඩබ්ලිව්. ටී. චේලර්,
වැඩබලන මහසෙනෙවුකාරිස් වමිහ.

No. 1,301, N.-W. P.

Colonial Secretary's Office,
Colombo, March 26, 1899.

ON Friday, May 5, 1899, at 1 o'clock P.M., the Government Agent for the North-Western Province will put up to auction, at his office in Kurunegala, the under-mentioned portions of Crown Land, on the terms authorized by Government.

Two allotments of land situated in the Weudawilli hatpattu division of the Kurunegala District of the North-Western Province.

Preliminary plan 3.—Cadastral Survey.

Lot.	Village.	Name of Land.	Name of Claimant.	Description.	Extent.		
					A.	R.	P.
4	Ambalawa	Kuratiyahena	Crown	Chena	1	3	5
6	Do.	Kebellagodamukalana	do.	Forest	40	2	25

Upset price,—Lot 4, Rs. 25 per acre ; lot 6, Rs. 30 per acre.

Further information respecting these lands may be obtained from the Surveyor-General, and respecting the conditions of sale from the Government Agent, North-Western Province.

By His Excellency the Lieut.-Governor's command,

W. T. TAYLOR,
Acting Colonial Secretary.

No. 1,301, N.-W.P.

වර්ෂ 1899 ක්වූ මාර්තු මස 26 වෙනි දින කොළඹ

මහසෙනෙවුකාරිස්ථානයේ කන්දෝරුවේදීය.

වසම් දිසාවේ කුරුමාගල ආණ්ඩුවේ ඒජන්තාධිපතිවරයා විසින් මෙහි පහත සඳහන්වන ආණ්ඩුව සන්තක ඉඩම් ආණ්ඩුවේ නියෝගවල ප්‍රකාරයට වර්ෂ 1899 ක්වූ මැයි මස 5 වෙනි දින වූ සිකුරාදා දවල් 1 වන කුරුමාගල කවිචේරියේදී වෙන්දේසිකර විකුණනට යෙදෙනවා ඇත.

වසම් දිසාවේ කුරුමාගල පලාතේ වැරදිවිලිකන්පත්තුවේ පිහිටා තිබෙන බිම්කැබලි 2කි.

සිතියම 3.

නො.	ගම.	ඉඩමේ නම.	අන්දම.	මහත.
				අ. රු. ප.
4	අඹලම	කුරුමාගේන	භේන	1 3 5
6	එම	කැබැල්ලගොඩමුකලාන	මුකලාන	40 2 25

නියමකරණලද මුදල නොමිමර 4 බිම්කවිසට රුපියල් 25යි, නොමිමර 6 බිම්කවිසට රුපියල් 30යි.

මෙම ඉඩම් ගැණ වැඩිදුර කාරණා සර්වේසර්ජනරුල්ලන්තාන්සේගෙන්ද, විකිනීමේ කොන්දේසි ගැණ කාරණාවසම් දිසාවේ ආණ්ඩුවේ ඒජන්තාධිපතිවරයාගෙන්ද දැනගන්නට පුළුවන.

උපආණ්ඩුකාර උතුමානන්වතන්සේගේ ආඥාව ලෙස,

ඩබ්ලිව්. ටී. චේලර්,
වැඩබලන මහසෙනෙවුකාරිස් වමිහ.

LAND SALES IN THE PROVINCE OF UVA.

No. 331, P. OF U.

Colonial Secretary's Office,
Colombo, March 18, 1899.

ON Tuesday, May 9, 1899, at 1 P.M., the Government Agent for the Province of Uva will put up to auction, at his office in the Kachcheri, the under-mentioned portions of Crown Land, on the terms authorized by Government.

Four allotments of land situated in the Dambawinipalata of the Udukinda division of the Province of Uva.

Preliminary plan 827.

Lot.	Name of Land.	Name of Applicant.	Name of Claimant.	Description.	Extent. A. R. P.
2894	Koskanuwa in Dambawinipalata	Mr. Walter Stewart	Crown	Patana	7 2 33
2895	do.	do.	do.	do.	131 2 0
2897	do.	do.	do.	do.	3 0 14
2898	do.	do.	do.	do.	1 0 3

Upset price,—Rs. 10 per acre.

NOTE.—The extent given of lots 2894 and 2895 is approximate, as small portions of these lots will be excluded from the sale, and their extent will be duly amended.

Further information respecting these lands may be obtained from the Surveyor-General, and regarding conditions of sale from the Government Agent, Uva.

By His Excellency the Governor's command,

E. NOEL WALKER,
Colonial Secretary.

No. 331, P. OF U.

වම් 1899 ක්වූ මරාතු මස 18 වෙනි දින කොළඹ

මහසෙනෙවුකාරිස්ථානයේදී කන්දෝරුවේදීය.

උඩු දිසාවේ ආණ්ඩුවේ ඒජන්තලන්සානේදී විසින් මෙහි පහත සඳහන් වෙන ආණ්ඩුව සන්තක ඉඩම් ආණ්ඩුවේ නියෝගවල ප්‍රකාරයට වම් 1899 ක්වූ මැසි මස 9 වෙනි දිනවූ අභගරුවාද පස්වරු එකට බදු කවරේදී වෙන්දේසි කර විකුණනට යෙදෙනවා ඇත.

උඩු දිසාවේ උඩුකිඳු පලාතේ දඹවිනිපලාතේ පිහිටා තිබෙන බිම්කැබෙලි.

සිතියම 827. අයිතිකම තිසන්තා—රජසන්තක.

නො.	ගම.	ඉල්ලීමකාරයා.	අන්දම.	මහත. අ. රු. ප.
2894	දඹවිනිපලාත කොස්කනුවේ	වෝල්ටර් ඉස්ටුවර් මහත්මයා	පහත	7 2 33
2895	එම	එම	එම	131 2 0
2897	එම	එම	එම	3 0 14
2898	එම	එම	එම	1 0 3

අක්කරයක් රුපියල් 10යේ සිට පවත්නා වූවා වේ.

සැලකිය යුතුයි—නොමර 2894 සහ 2895 බිම්කොටස්වල ප්‍රමාණය පෙන්වා තිබෙන්නේ සිරිලක නොවේය. මක්නිසාද, මේ කොටස්වලින් කුඩා කැබලි කිපයක් විකිනීමේදී අභක්කර හරි ප්‍රමාණය පසුව දෙනවා ඇත.

මේ ඉඩම් ගැන වැඩිදුර කාරණා සර්වේයර්ජන්තලන්සානේගෙන්ද, විකුණුම් ගැන තොරතුරු උඩු ආණ්ඩුවේ ඒජන්තලන්සානේගෙන්ද දැනගත යුතුයි.

ගරුකර ආණ්ඩුකාර උතුමානන්වතන්සේගේ ආඥාව ලෙස,

ජ. නොඑල් වාකර්,
මහසෙනෙවුකාරිස් වම්ත.

LAND ACQUISITION NOTICES.

HAVING been duly directed by the Governor, with the advice of the Executive Council, acting under the provisions of "The Land Acquisition Ordinance of 1876," section 6, to take order for the acquisition of the following land, required for a public purpose, namely, for a residence for the Dadalla cemetery-keeper, to wit:—

Preliminary plan 5,098. Village—Dadalla.

Lot.	Name of Land.	Description.	Name of Claimant.	Extent. A. R. P.
X 570	Pokunewatta	Cocoanut land	M. Ioshami and others	0 2 28.50

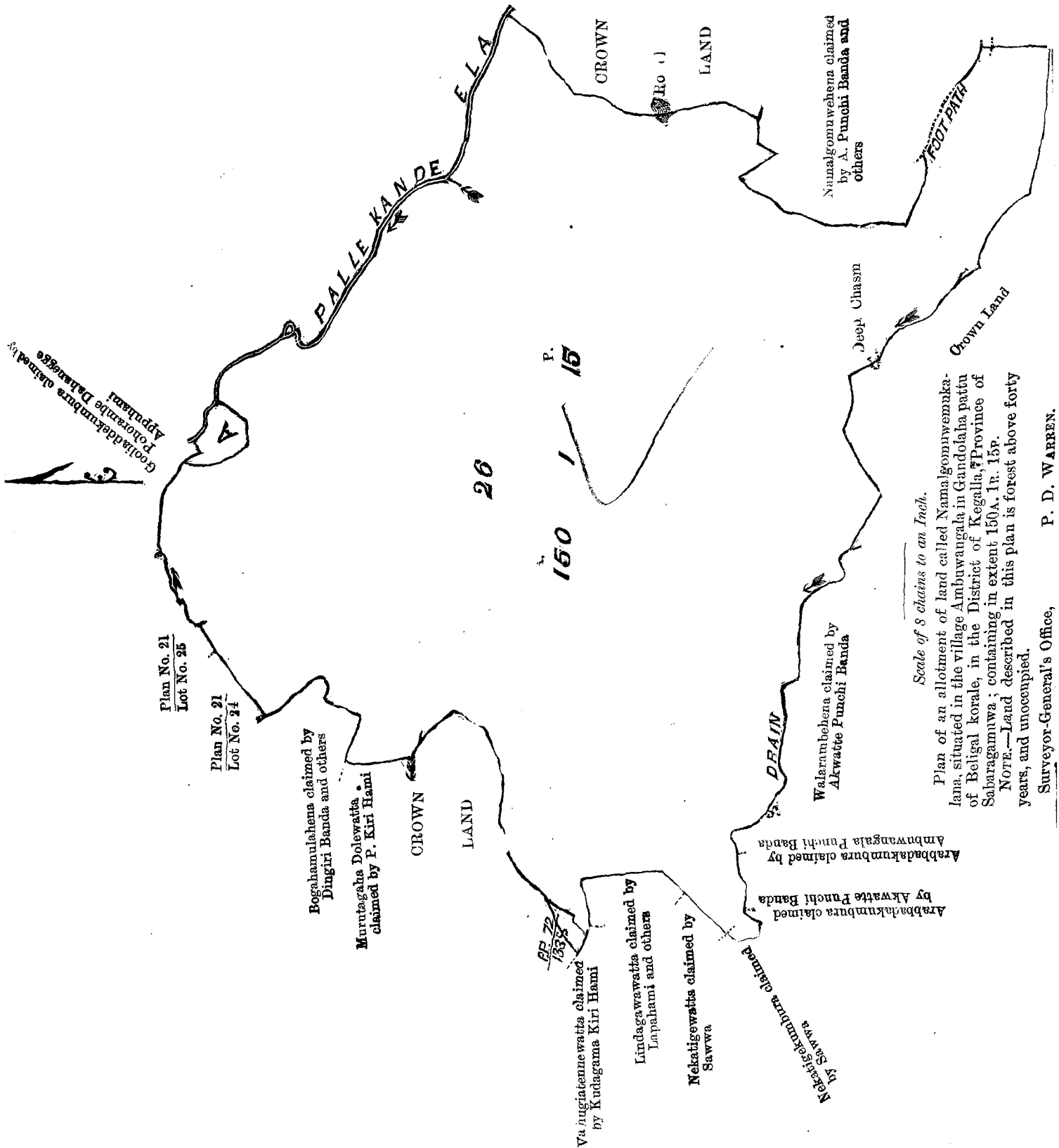
I hereby give public notice, as required by section 7, that the Government proposes to take possession of the land.

All persons interested in the aforesaid land are hereby required to appear personally or by agent before me at Galle Kachcheri on May 2, 1899, at 12 noon, and to state the nature of their respective interests in the land, and the amount and particulars of their claims to compensation for such interests.

Galle Kachcheri,
March 27, 1899.

H. WACE,
Government Agent.

Crown, Walarambehena claimed by Akwatta Punchi Banda, Araliyaddakumbura claimed by Ambuwangala Punchi Banda, and Araliyaddakumbura claimed by Akwatte Punchi Banda; on the west by Nekatigekumbura claimed by



Scale of 8 chains to an Inch.

Plan of an allotment of land called Nama/gomuwekulana, situated in the village Ambuwangala in Gandolaha pattu of Beligal korale, in the District of Kegalla, Province of Sabaragamuwa; containing in extent 150A, 1r. 15p.
NOTE.—Land described in this plan is forest above forty years, and unoccupied.

Surveyor-General's Office, P. D. WARREN.

Sauwa, Nekatigewatta claimed by Sauwa, Lindagawawatta claimed by Lapahami and others, Wahugiyatennawatta claimed by Kudagama Kirihami, lot 133 on preliminary plan No. 72, land claimed by Crown, Murutagahadolewatta claimed by P. Kirihami, and Bogahamulahena claimed by Dingiri Banda and others—is the property of the Crown.

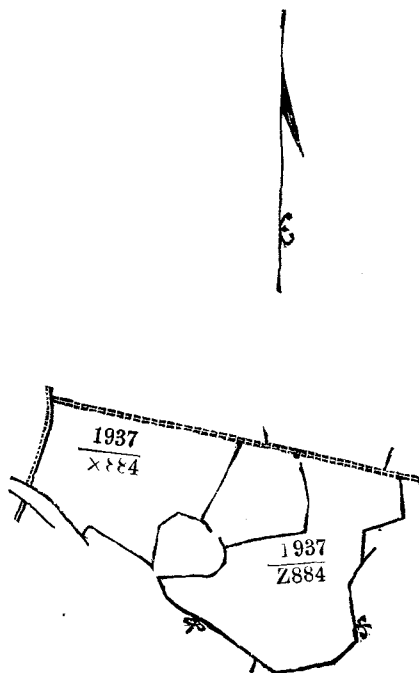
Kegalla Kachcheri,
The 21st day of February, 1899.

BERTRAM HILL,
Assistant Government Agent.

Agreement under Section 4 of Ordinance No. 1 of 1897.

In the matter of the land commonly called or known as Kuda Ma-eliya Kele in the village Kuda Ma-eliya, in Anaivilundan pattu in Pitigal korale north in Chilaw Districts, in the North-Western Province.

WHEREAS, in pursuance of section 1 of the Ordinance No. 1 of 1897, it was duly declared and notified on the Thirtieth day of July, 1897, that if no claim to the land commonly called or known as Kuda Ma-eliya Kele, situate in the village Kuda Ma-eliya, in Anaivilundan-pattu in Pitigal korale north in Chilaw District, North-Western Province, containing in extent 141 acres 1 rood and 10 perches, and shown as lots X 884, Z 884 in preliminary plan 1,937, dated 10th July, 1894, and lot C 1,090 in preliminary plan 2,180 dated 28th August, 1896, was made to the Assistant Government Agent of the District of Chilaw within the period of three months from the date of such



Lot :—X 884, in extent 3A. Or. 33P.

Lot :—Z 884, in extent 17A. Or. 17P.

Name of Land :—Kuda Ma-eliya Kele.

Situation :—Kuda Ma-eliya in Anaivilundan pattu of Pitigal korale north.

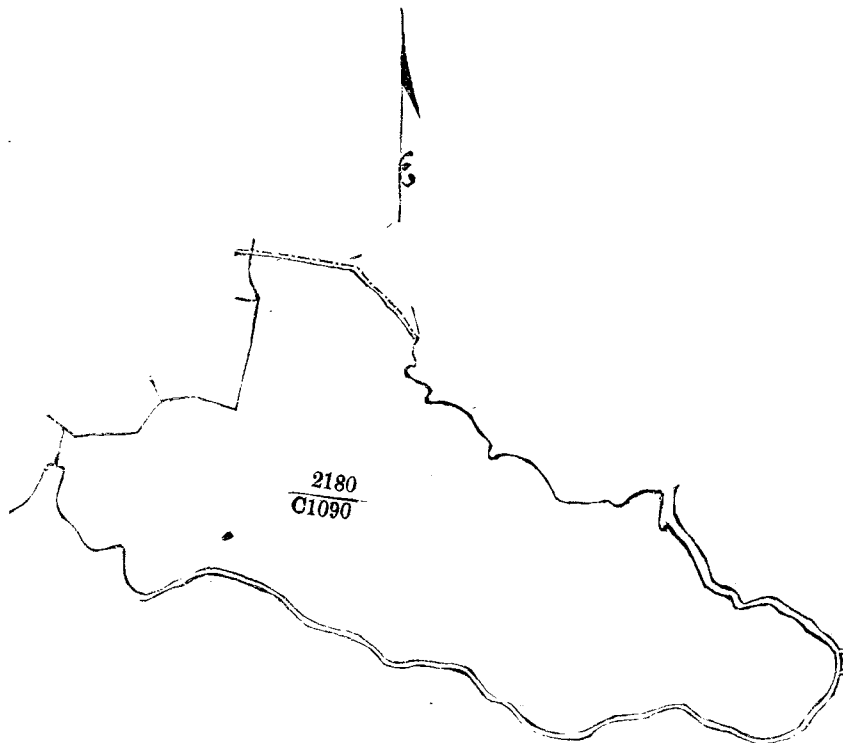
Surveyor-General's Office,
Colombo, February 28, 1899.

P. D. WARREN,
for Surveyor-General.

declaration and notice, such land would be declared the property of the Crown ; and whereas Mrs. Henrietta E. Corea of Chilaw, Mr. James Seneviratna of Kegalla, Mr. Joseph Pandittasekera of Madampe, and Mrs. Pandittasekera of Colombo, the heirs of the late Don Baron Herat Seneviratna, Mudaliyar, made claim to Kuda Ma-eliya Kele, and I,

Charles Russell Cumberland, Assistant Government Agent, made due inquiry into such claim ; and whereas I and the said claimants have, with the consent of His Excellency the Governor, come to an agreement in writing concerning the said land under section 4, sub-section (1), of the said Ordinance :

It is hereby ordered, in pursuance of the agreement afore-mentioned, that the said Mrs. Henrietta E. Corea of Chilaw, Mr. James Seneviratna of Kegalla, Mr. Joseph Pandittasekera of Madampe, and Mrs. Pandittasekera of



Lot :—Lot C 1,090, in extent 121 a.

Name of Land :—Kuda Ma-eliya Kele.

Situation :—Kuda Ma-eliya in Anaivilundan pattu of Pitigal korale north.

Surveyor-General's Office,
Colombo, February 28, 1899.

P. D. WARREN,
for Surveyor-General.

Colombo having renounced all claim to the lot marked C 1,090, containing 121 acres in extent in preliminary plan 2,180 dated 28th August, 1896, a certified copy whereof is hereunto annexed, the said lot is hereby declared to be the property of the Crown, and that the said claimants shall be and they are hereby declared to be the possessors of the lots marked X 884 and Z 884 comprising 20 acres 1 rood and 10 perches in the preliminary plan 1,937 dated 10th July, 1894, a certified copy whereof is hereunto annexed.

Chilaw Kachcheri,
March 13, 1899.

C. R. CUMBERLAND,
Assistant Government Agent.

SALES OF ARRACK, TOLL, AND OTHER RENTS.

NOTICE is hereby given that the Government Agent for the Central Province will receive sealed tenders for the purchase of the under-mentioned Toll Rents of the Central Province from May 1 to December 31, 1899. The tenders, which must be in sealed envelopes superscribed "Tender for Toll Rents," will be received at the Kandy Kachcheri until 12 o'clock noon on Monday, April 17, 1899, when they will be opened, and all persons making tenders will be required to be present or to satisfy the Government Agent by some duly accredited agents that the tender is made *bona fide*.

The person whose tender is selected by the Government Agent for submission to the Municipal Council will be required to deposit at once one-tenth of the purchase amount in cash, and should the tender be accepted by the Municipal Council, to furnish approved security for one-half of the whole purchase amount, or in cash for one-third of the whole purchase amount, within ten days of the date of the receipt by him of the notification of the Municipal Council's acceptance of his offer.

He will also be required to deposit money to pay the fees of the Crown Counsel for examining and giving his opinion on the title deeds of properties tendered by him as security, and for examining and settling the security bond, and the fees charged by the Crown Proctor for examining documents and drawing the security bond, warrant of attorney to confess judgment, and also the expenses for appraising the properties and of registering the security bond.

All title deeds tendered as security should be accompanied by a certificate obtained from the Registrar of Lands that the lands to which they relate are unencumbered. This certificate must be obtained at the cost of the party offering the security.

Further information can be obtained on application to the Government Agent.

Municipal Tolls.

1. Halloluwa ferry.
2. Ilukmodara and Kundasale ferries.

ALLANSON BAILEY,
Government Agent.

Kandy Kachcheri,
March 24, 1899.

මෙහි පහත සඳහන්වෙන මධ්‍යම දිසාවේ පාලම් රේන්ද වම් 1899 ක්වූ මැයි මස 1 වෙනි දින පටන් දෙසැම්බර් මස 31 වෙනි දින දක්වා ආණ්ඩුවෙන් බදුගැනීමට එවනලද මුදලක් ඉල්ලීමට වඩාම දිසාවේ ආණ්ඩුවේ ඒජන්තලන්තාන්සේ විසින් භාර ගනු ලැබේ.

මතුකී මුදු ලක් ඉල්ලීමට වන මතුපිට ගෙවත් ඇත්හි ලොස් රුඩ් "Tender for Toll Rents" පාලම් රේන්ද සදහා ඉල්ලීමට සහ වාසගම ඇතුළු වම් 1899 ක්වූ අප්‍රේල් මස 17 වෙනි සදුදු දවල් 12 වනතුරු මහ කුචුර කවිවේරියට භාරගනු ලැබේ. එවිට එහිදී ඒවා සේ මුද්දර කඩා බලනවා ඇත. තවද ඉල්ලීමට දිසාවේ සැමදෙනාම ඉදිරිපිටට ඇවිදිත් (නැතහොත් තවත් විසින් වෙන අයෙකුට නිසි බලයක්දී ඔහු එවා හෝ) ඒ දෙනලද ඉල්ලීමට සැබෑවූ ඇත්තේ ඒවා බවට ඒජන්තලන්තාන්සේට ඒත්තුගන්වන්නට බිනැත.

ආණ්ඩුවේ ඒජන්තලන්තාන්සේ විසින් නාගරික සභාවට ඔප්පුකර සිටීමට තෝරාගන්නාලද ඉල්ලීමට සහ අයිතිකාරයා විසින් ඉල්ලාපු ගණනෙන් දහයෙන් කොටසකට වැටගෙන මුදලගණන සල්ලි වලින් වනාම ඇප තිබින්නට බිනැවා පමණකුත් කොට එම ඉල්ලීම නාගරික සභාව විසින් භාරගන්නට සෙ දුන්නම් ඔහුගේ ඉල්ලීම නාගරික සභාව විසින් ඒත්තුගන්වම දුනුමුදුන් දින පටන් දහදවසක් ඇතුල තදී එම ඉල්ලීම ගණනෙන් දෙකෙන් පංගුවකට වටිනා ඇප ඒත්තුගන් මුදු ඔප්පුවලින් හෝ තුනෙන් පංගුවකට වටිනා ඇප මුදලෙන් හෝ තිබා සම්පූර්ණකරන්නට බිනැත.

ඇප පිණිස තිබෙනලද ඔප්පු සෝදිසිකිරීම සදහා ආණ්ඩුවේ අදවකාන්තාන්සේට ගෙවියයුතු ගාස්තු වද, ඇප ඔප්පුව සහ අනෝර්ති බලඔප්පුව සැදීමටද, ඒවා සෝදිසිකර සම්පූර්ණ කෙරීමටද, ඉඩම් තක්සේරු කිරීමට සහ ඇප ඔප්පු රෙජිස්තර් කෙරීමට ගෙවිය යුතු වූ ගාස්තුත් ඔහු විසින් ගෙවන්නට බිනැත.

ඇප වෙනුවෙන් තිබෙනලද ඉඩම්වල ඔප්පු ඒවා මට ප්‍රථම ඇපේකට නොහොත් උකසකට ගටන් නැති බවට ඉඩම් ලියාපදිංචිකරණ රෙජිස්ත්‍රාර්කාරයෙන් සහතිකපත්‍රක් ලබාගත යුතුයි. මෙම සහතිකපත්‍ර ලබාගැනීමට බිනැකරණ විසදම ඇපතබන අය විසින් දැරිය යුතුය.

මේ ගැණ වැඩිදුර කාරණ ආණ්ඩුවේ ඒජන්තලන්තාන්සේගෙන් ඉල්ලීමකල මිට දැනගන්ව පුළුවන.

නාගරික සභාවට අයිති පාලම් රේන්ද.

1. ගල්බේවේ තොටුපල.
2. ඉළක්මෝදර සහ කුත්තිසාලේ තොටුපල.

ඇලුත්සන් ඔලි,
ආණ්ඩුවේ ඒජන්තලන්තාන්සේ.

වම් 1899 ක්වූ මාර්තු මස 24 වෙනි දින
ඛනුචර කවිවේරියේදී.

Statement of Arrack Distilled during the Quarter ended September 30, 1898.

Particulars.	Western Province.	Southern Province.		Total.
	Kalutara District.	Galle District.	Matara District.	
Balance on June 30, 1898	Gallons. 27,586	Gallons. 19,752½	Gallons. 2,796	Gallons. 50,134½
Distilled during quarter ended September 30, 1898...	371,027½	88,676	13,165	472,868½
Issued do.	398,613½	108,428½	15,961	523,003
	340,758½	85,625	11,875	438,258½
Balance on September 30, 1898	57,855	22,803½	4,086	84,744½

Audit Office,
Colombo, March 24, 1899.

LIONEL F. LEE,
Acting Auditor-General.

Statement of Arrack Distilled during the Quarter ended December 31, 1898.

Particulars.	Western Province.	Southern Province.		Total.
	Kalutara District.	Galle District.	Matara District.	
	Gallons.	Gallons.	Gallons.	Gallons.
Balance on September 30, 1898 ...	57,855	22,803½	4,086	84,744½
Distilled during quarter ended December 31, 1898 ...	228,465½	51,738	9,454	289,657½
	286,320½	74,541½	13,540	374,402
Issued do. ...	286,320½	72,235	13,540	372,095½
Balance on December 31, 1898 ...	—	2,306½	—	2,306½
Less quantity stated to be leakage ...	—	101	—	101
	—	2,205½	—	2,205½

Audit Office,
Colombo, March 24, 1899.

LIONEL F. LEE,
Acting Auditor-General.