

Ceylon Government Gazette

Published by Authority.

No. 5,624—FRIDAY, JUNE 9, 1899.

PART I.—General: Minutes, Proclamations, Appointments, and General Government Notifications.
PART II.—Legal and Judicial.

PART III.—Provincial Administration.
PART IV.—Marine and Mercantile.
PART V.—Municipal and Local.

Separate paging is given to each Part in order that it may be filed separately.

Part III. — Provincial Administration.

	PAGE		PAGE
Land Sales :—		Land Acquisition Notices ...	670
Western Province ...	631	Land Resumption Notices...	—
Central Province ...	650	Notices under Ordinance No 1 of 1897	672 & Suppl.
Northern Province ...	658	Abstracts of Season Reports...	—
Southern Province ...	660	Notices under "The Forest Ordinance"	—
Eastern Province ...	664	Sales of Arrack, Opium, and Toll Rents	679
North-Western Province ...	—	Miscellaneous Provincial and District Notices :—	—
North-Central Province ...	666	Sales of Salt and Timber ...	—
Province of Uva ...	—	Notifications of Close Season, Infected Areas, &c.	680
Province of Sabaragamuwa ...	667	Specifications under "The Irrigation Ordinance"	—

LAND SALES IN THE WESTERN PROVINCE.

NOTICE is hereby given that Tuesday, June 20, 1899, being a public holiday, the sale or settlement of the 50 allotments of land at Madurupitiya, Kadigomuwa, &c., in Hapitigam korale, fixed for that day, will be held on the following day instead, viz., Wednesday, June 21, 1899.

Government Agent's Office,
Colombo, June 2, 1899.

J. S. DRIEBERG,
for Government Agent.

විෂි 1899 ක්වු ජුනි මස 20 වෙනි අගනරුවාදා අණවුමේ නිවාඩු දවසක් වැවින්, ඒ දවසට නිගමකර තිබෙන කාපිරිගමකෝරලේ මදුරුපිටිය, කඩගොවුම යනාදී ගම්වල පිහිටි ඉඩම්කපිරි 50හේ විකිනීම නොහොත් බෙරදීම ඊට පසු වෙනි දින එනම්, විෂි 1899 ක්වු ජුනි මස 21 වෙනි බදාදා පවත්වන වැව් මෙයින් දැනුම් දෙමි.

විෂි 1899 ක්වු ජුනි මස 2 වෙනි දින කොළඹ නව්වෙරිදේස.

ජේ. ආඨ. තීරිබර්න්,
අණවුමේ ඒජන්තතු, වෙනුවට.

No. 1,662, W. P.

Colonial Secretary's Office,
Colombo, May 26, 1899.

ON Friday, July 28, 1899, at 12 noon, the Hon. the Government Agent for the Western Province will put up for sale or settlement, at his office in Colombo, the under-mentioned portions of Crown Land, on the terms authorized by Government.

Lot.	Village.	Name of Land.	Name of Claimant in Default.	Description.	Extent.			Upset Price per Acre. Rs.
					A.	R.	P.	
Preliminary plan 4 098. Situation—Palle pattu of Salpiti korale.								
N 4	Udahamulla	Kahatagahawatta	P. Don Johanis	Garden	1	1	29	20
Preliminary plan 8,654. Situation—Udugaha pattu of Salpiti korale.								
G 497	Diyagama	Halgoladola	Perumanage Baba Appu	Garden	0	2	9	20
A 497	Do.	Dalugahakissiyadeniya	Jasinge Joran Appu	do.	0	0	28	20
Preliminary plan 8,704. Situation—Udugaha pattu of Salpiti korale.								
7083	Kiriwattuduwa	Alubogahalanda	Jatunge Davit Appu	Garden	0	1	31	20
Preliminary plan 8,757. Situation—Adikari pattu of Siyane korale.								
7177	Pamunuwila	Ettamolapittaniya	Makewitage Johanis Perera	Garden	0	2	7	20
Preliminary plan 8,654. Situation—Udugaha pattu of Salpiti korale.								
6978	Kiriwattuduwa	Godaporagahalanda	Amaratunga-achchi Maddumage Punchi Sinho	Garden	0	0	23	20
Preliminary plan 7,483. Situation—Gangaboda pattu of Siyane korale.								
200	Radawana	Horagahalanda	R. Cornelis Perera Rupasinghe	Garden	3	3	12	20
228	Do.	Millagahawatta	S. Don William Appu	do.	4	3	30	20
Preliminary plan 8,858. Situation—Medapattu of Siyane korale.								
E 506	Ganemulla	Millagahawatta	Jayawardena Arachchige Don Siman	Garden	1	3	18	20
Preliminary plan 8,922. Situation—Gangaboda pattu of Siyane korale.								
L 517	Keragala	Muttetuwalanda	Ediripulliradage Andirissa	Garden	3	0	11	20
X 517	Putupagala	Timbirigahalanda	Gamage Gregoris Appu	do.	4	1	21	20
Preliminary plan 5,989. Situation—Ragam pattu of Alutkuru korale south.								
K 378	Niwandama	Delgahalanda	Ushettige Christian and Menchihami	Garden	3	1	17	20
Preliminary plan 8,897. Situation—Gangaboda pattu of Siyane korale.								
E 512	Pelahela	Dawatagabalanda	H. Don Tepanis Appu	Garden	1	3	22	20
Preliminary plan 8,949. Situation—Adikari pattu of Siyane korale.								
F 521	Embaraluwa	Millagahalanda	K. Lewis Appu and another	Garden	1	1	30	20
Preliminary plan 8,954. Situation—Meda pattu of Siyane korale.								
R 521	Uruwala	Kekunagahapillewa	Halawattage Bastian Perera	Garden	0	3	0	20
Preliminary plan 5,989. Situation—Ragam pattu of Alutkuru korale.								
7752	Yakkoduwa	Godaporagabalanda	Wailgamage Marthelis Perera	Garden	5	1	14	30
Preliminary plan 9,169. Situation—Meda pattu of Siyane korale.								
D 540	Butpitiya	Pellagahawatta	Hendris Appu and Baronchi Appu	Garden	1	0	6	20
G 540	Do.	do.	do.	do.	0	2	4	20
Preliminary plan 9,185. Situation—Gangaboda pattu of Siyane korale.								
K 543	Keragala	—	Dunuwaladewage Loosa and others	Garden	8	3	11	30
Preliminary plan 7,314. Situation—Adikari pattu of Siyane korale.								
F 328	Udupila	Migahawatta	Ilandaripedige Lasanda	Garden	0	0	25	20
G 329	Do.	Lindamullewatta	Amarakonge Baron Appuhamy	do.	1	0	26	20
U 331	Do.	Etaheraliyagahawatta	K. Sarnelis Appuhamy	do.	0	1	23	20
I 331	Do.	do.	K. Daniel Appuhamy	do.	1	0	10	20
Preliminary plan 9,113. Situation—Ragam pattu of Alutkuru korale south.								
R 535	Kaleliya	—	P. Romianu Nonis	Garden	0	3	5	20
Preliminary plan 10,189. Situation—Gangaboda pattu of Siyane korale.								
K 666	Samanabedda	Dodangahawatta	Suriyapperuma Vidanalage Silvestri	Garden	4	1	18	50
Preliminary plan 7,314. Situation—Adikari pattu of Siyane korale.								
2773	Udupila	Kelamadugahalanda	Gangalage Juwanis Appu	Garden	4	1	11	40
Preliminary plan 7,402. Situation—Meda pattu of Siyane korale.								
2996	Galoluwa	Gorakagahakumbura	Senadirage Joronis Perera	Garden	1	1	0	60

Lot.	Village.	Name of Land.	Name of Claimant in Default.	Description.	Upset Price	
					Extent. per Acre.	Rs.
B 679 } E 679 }	Udupila	Preliminary plan 10,207. Gorakagahalanda-watta	Situation—Adikari pattu of Siyane korale. Kahanda Arachchige hamy	Mago-Garden	1 0 26	40
G 607		Batapola	Preliminary plan 9,585. Migahawatta	Situation—Meda pattu of Siyane korale. Hettiarachchige and others	Jassohamy Garden	0 3 15
96	Hissella	Preliminary plan 9,333. Gonnagahalanda	Situation—Gangaboda pattu of Siyane korale. Egodage Henchina	Garden	1 2 14	40
Q 20 87	Pingomuwa Do.	Preliminary plan 9. Kahatagahalanda do.	Situation—Gangaboda pattu of Siyane korale. do. do.	Allissa Garden do.	0 3 10 0 2 31	40 40
42 41	Hissella Do.	Preliminary plan 9,333. — Kahatagahalanda	Situation—Gangaboda pattu of Siyane korale. Maniyangamadewage Julisa Halellage Perisa	Garden do.	1 3 17 1 2 18	30 30
9156	Pellenwatta	Preliminary plan, 10,630. Delgalalanda	Situation—Palle pattu of Salpiti korale. Gamage Menikhamy	Garden	0 1 12	200
X 661 Y 661	Pannepitiya Do.	Preliminary plan 10,163. Kendahenalanda do.	Situation—Palle pattu of Salpiti korale. Udewattage Don Harmanis K. Tegis Appu	Garden do.	1 3 22 0 2 17	75 50
Y 110	Ranmutugala	Preliminary plan 377. Alubogahalanda	Situation—Adikari pattu of Siyane korale. Hettiarachchi Appuhamillage Don Peris Appuhamy	Garden	5 3 2	150
Q 745	Akarawita	Preliminary plan 10,603. Galkandawatta	Situation—Udugaha pattu of Siyane korale. Wanni Arachchige Babahamy	Garden	0 3 20	40

Further information respecting these lands may be obtained from the Surveyor-General, and respecting the conditions of sale from the Hon. the Government Agent, Western Province

By His Excellency the Lieut.-Governor's command,

W. T. TAYLOR,
Acting Colonial Secretary.

No. 1,662, W. P.

විඪී 1899 ක්වු මැයි මස 26 වෙනි දින කොළඹ

විකෛකුකාරිකලන්තාන්තේසේ කන්තෝරුවේදී.

විකාකිරි සාවේ කොළඹ විංශ සිපති ආණ්ඩුවේ ඒජන්තලන්තාන්තේ සිටින මෙහි පහත සඳහන්වෙන ආණ්ඩුව සන්තක ඉඩම් ආණ්ඩුවේ නිකේතවල ප්‍රකාරයට විඪී 1899 ක්වු ජූලි මස 28 වෙනි දිනවූ සිකුරුදා දවල 12ව කොළඹ කම්බේරියේදී වෙන්දේසි කර විකුනනට හෝ නිකුතකරනට යෙදෙනවා ඇත.

සල්පිටිකෝරලේ පල්ලේපත්තුවේ. සිතියම 4,098. අන්දම—වගාව.

කො.	ගම.	ඉඩමේ නම.	අයිතිකම් කියන්නා.	අක්කර මහන.	අක්කර සක මිල රු.
N 4	උඩහමුල්ල	කෘවගහවත්ත	පී. දෙව් ජෙනානිස්	1 1 29	20
G 497 A 497	දියගම එම	සල්පිටිකෝරලේ උඩගහපත්තුවේ. සල්ගොලොදල දඹගහනිසිංදෙනිය	සිතියම 8,654. පෙරුමානගේ බඩාඅප්පු ජසිතගේ තේරන්අප්පු	0 2 9 0 0 28	20 20
7083	කිරිවත්තුවුව	සිතියම 8,704. අඵබෝගහලන්ද	ජනුන්ගේ දුරින්අප්පු	0 1 31	20
7177	පමුතුපිල	සියනාකෝරලේ අදිකාරිපත්තුවේ. සිතියම 8,757. ඇටමොලපිටිටනිය	මාකෙඵ්ටගේ ජෙනානිස් පුර	0 2 7	20
6978	කිරිවත්තුවුව	සල්පිටිකෝරලේ උඩගහපත්තුවේ. සිතියම 8,654. ගොඩපරගහලන්ද	අමරතුන්ගහච්චි මද්දමාගේ පුත්තිසිඤ්ඤා	0 0 23	20
200	රදුවාන	සියනාකෝරලේ ගහබඩපත්තුවේ. සිතියම 7,483. තොරගහලන්ද	ආර්. කොර්නේලිස් පුර රූපසිංහ	3 3 12	20
228	එම	මල්ලගහවත්ත	ඇස්. දෙව් විලියම්අප්පු	4 3 30	20
E 506	ගනේමුල්ල	සියනාකෝරලේ මැදපත්තුවේ. සිතියම 8,858. මල්ලගහවත්ත	ජසවර්ධනආචච්චිගේ දෙව් සිංහ	1 3 18	20
L 517 X 517	කෑරගල පුමුතාගල	සියනාකෝරලේ ගහබඩපත්තුවේ. සිතියම 8,922. මුත්තේවිටුමාලන්ද	එදිරිපුලිරදුගේ අන්දිරිසා නිඹිරිගහලන්ද	3 0 11 4 1 21	20 20
K 378	නිවන්දම	දකුකු අඵන්කුරුකෝරලේ රාගම්පත්තුවේ. සිතියම 5,989. දෙල්ගහලන්ද	ලස්ගෙච්චිගේ ක්‍රිස්තියන් සහ මැත්තිකම	3 1 17	20

නො.	ගම.	ඉඩමේ නම.	අයිතියක් කියන්නා.	මහත. අ රු. ප.	අක්කර ගක මිල. රු.
E 512	පැලහැල	සියනාකෝරලේ ගහබඩ පත්තුවේ දවටගහලන්ද	සිතියම 8,897. එම්. දෙයින් ගොපානිස් අප්පු	1 3 22	20
F 521	ඇඹරඑව	සියනාකෝරලේ අදිකාරිපත්තුවේ මිල්ලගහලන්ද	සිතියම 8,949. කේ. එච්ස් අප්පු සහ නවත් කෙනෙක්	1 1 30	20
R 521	ලෑරුපිල	සියනාකෝරලේ මැදපත්තුවේ කැකුනගහපිල්ලෑව	සිතියම 8,954. හලවන්නගේ බසනිකන් පුරා	0 3 0	20
7752	සක්කොඩුව	අඵත්කුරුකෝරලේ රුගම්පත්තුවේ ගොඩපරගහලන්ද	සිතියම 5,989. චේල්ගමගේ මේරිගේ ජයපුරා	5 1 14	30
D 540	බුත්පිටිය	සියනාකෝරලේ මැදපත්තුවේ පැලගහවත්ත	සිතියම 9,169. හෙන්ද්‍රිස් අප්පු සහ බාරොන් වි අප්පු	1 0 6	20
C 540	එම	එම	එම	0 2 4	20
K 543	කැරගල	සියනාකෝරලේ ගහබඩපත්තුවේ	සිතියම 9,185. දුනුවලදේවගේ එංස සහ කවන්	8 3 11	30
F 328	උඩුපිල	සියනාකෝරලේ අදිකාරිපත්තුවේ මීගහවත්ත	සිතියම 7,314. ඉලන්දුරිපේතිගේ ලසදු	0 0 25	20
G 329		එම	ලීදුමුල්ලේවත්ත	අමරකෝන්ගේ බාරොන් අප්පුහාමි	1 0 26
U 331	එම	අවුගෙරිලිගහවත්ත	කේ. සර්නේලිස් අප්පුහාමි	0 1 23	20
I 331	එම	එම	කේ. දනිගෙල් අප්පුහාමි	1 0 10	20
R 535	කල්එලිය	දකුණු අඵත්කුරුකෝරලේ රුගම්පත්තුවේ	සිතියම 9,113. පී. රෙමිගානු කෝනිස්	0 3 5	20
K 666	සමනබැද්ද	සියනාකෝරලේ ගහබඩපත්තුවේ දොඩන්ගහවත්ත	සිතියම 10,189. සුරියප්පෙරුමච්චිදනේලාගේ සිල්වේස්ත්‍රි	4 1 18	50
2773	උඩුපිල	සියනාකෝරලේ අදිකාරිපත්තුවේ කැලෑමදුගහලන්ද	සිතියම 7,314. ගත්ගලගේ ජුවානිස් අප්පු	4 1 11	40
2996	ගල්මඑව	සියනාකෝරලේ මැදපත්තුවේ ගොරකගහකුඹුර	සිතියම 7,402. සේනාදිරගේ ජෙරෝනිස් පුරා	1 1 0	60
B 679 } E 679 }	උඩුපිල	සියනාකෝරලේ අදිකාරිපත්තුවේ ගොරකගහලන්ද	සිතියම 10,207. කහදඹුරච්චිගේ මගොහාමි	1 0 26	40
		වත්ත			
G 607	බවේපල	සියනාකෝරලේ මැදපත්තුවේ මීගහවත්ත	සිතියම 9,585. හෙව්ච්චිගේ ගසෝහාමි සහ කවන් අස	0 3 15	30
96	හිස්ඇල්ල	සියනාකෝරලේ ගහබඩපත්තුවේ ගොන්නගහලන්ද	සිතියම 9,333. එගොඩගේ හෙන්විතා	1 2 14	40
Q 20	පිත්ගොඩුව	කහවගහවත්ත	සිතියම 9. හේනන්පුරගකුරුගේ අල්ලියා	0 3 10	40
87			එම	එම	0 2 31
42	හිස්ඇල්ල	—	සිතියම 9,333. මානියන්ගමදේවගේ ජීලිස්සා	1 3 17	30
41			එම	කහවගහලන්ද	ගල්එල්ලගේ පිරිසසා
9156	පැලෑන්වත්ත	සල්පිටිකෝරලේ පල්ලේපත්තුවේ දෙල්ගහලන්ද	සිතියම 10,630. ගමගේ මැනික්සාමි	0 1 12	200
X 661	පත්තිපිටිය	කැන්දහේනලන්ද	සිතියම 10,163. උඩවත්තගේ දෙයින් හර්මානිස්	1 3 22	75
Y 661			එම	එම	කේ. තේගිස් අප්පු
Y 110	රම්බුතුගල	සියනාකෝරලේ අදිකාරිපත්තුවේ අඵබෝගහලන්ද	සිතියම 377. හෙව්ච්චිගේ අප්පුහාමිලාගේ දෙයින් පිරිස් අප්පුහාමි	5 3 2	150
Q 745	අකරඑව	සියනාකෝරලේ උඩුගහපත්තුවේ ගල්කන්දේවත්ත	සිතියම 10,603. වත්තිභුරච්චිගේ බබාහාමි	0 3 20	40

මෙම ඉඩම් ගැණුම් වැඩිදුර කාරණා සර්වේඤ්චර්ජනලාල්ලාන් නාත්සේගෙන්ද, විකිනිමේ කොන්දේසි ගැණුම් බස්නාහර දිසාවේ වංශ පිටති ආණ්ඩුවේ ඒජන්තලාන් නාත්සේගෙන්ද දහගන්ව පුළුවන.

උපආණ්ඩුකාර උතුමානවහන්සේගේ ආඥාව ලෙස,
 ඩබ්ල්. ටී. චෙලර්,
 වැඩබලග මහසෙනෙකාරිස් වමහ.

No. 1,663, w. P.

Colonial Secretary's Office,
Colombo, May 26, 1899.

ON Friday, July 28, 1899, at 12 noon, the Hon. the Government Agent for the Western Province will put up for sale or settlement, at his office in Colombo, the under-mentioned portions of Crown Land, on the terms authorized by Government.

Lot.	Name of Land.	Name of Claimant in Default.	Description.	Upset Price		
				Extent.	per	Rs.
A.	R.	P.				
Preliminary plan 8,451. Situation—Palle pattu of Hewagam korale. Village—Homagama.						
6375	Kiripellagahaowita	Perumbuliachige Saran Appu	Garden	1	0	20
6377	Kiripellagahawatta	do.	do.	1	3	2
Preliminary plan 8,213. Situation—Meda pattu of Hewagam korale. Village—Wataraka.						
5670	Naikehena	Atukoralage Famo Nona	Garden	1	0	24
Preliminary plan 8,461. Situation—Palle pattu of Hewagam korale. Village—Homagama.						
6419	Kahatagahawatta	Akarawitige Baronchi Appu	Garden	4	2	1
Preliminary plan 7,544. Situation—Udugaha pattu of Hewagam korale. Village—Pannygala.						
68	Gorakagahawatta	Egodahakuruge Aponchiya	Garden	0	3	34
45	Galwalawatta	Baladarahakuruge Agonisa	do.	1	1	35
41	Delgahawatta	Baladarahakuruge Denissa	do.	1	1	8
Preliminary plan 8,270. Situation—Udugaha pattu of Hewagam korale. Village—Diddeniya.						
5803	Moragahawatta	H. Carolis	Garden	0	0	21
Preliminary plan 8,153. Situation—Meda pattu of Hewagam korale. Village—Mawatagama.						
5586	Koswattalandawatta	Godellage Sardial	Garden	1	0	3
5587	Do.	Wellikannage Sardiel	do.	3	2	26
Preliminary plan 7,121. Situation—Palle pattu of Hewagam korale. Village—Pitipana.						
468	—	U. Don Tegis and others	Garden	0	3	21
Preliminary plan 5,442. Situation—Meda pattu of Hewagam korale. Village—Dampe.						
D 281	—	U. Don Tegis and others	Garden	2	0	4
E 281	—	do.	do.	0	3	6
F 281	—	do.	do.	1	3	22
Preliminary plan 6,539. Situation—Udugaha pattu of Hewagam korale. Village—Mullegama.						
9958	—	Walpolage Liyanchihamy	Garden	0	2	5
Preliminary plan 7,293. Situation—Palle pattu of Hewagam korale. Village—Makumbura.						
J 320	Delgahawatta	Elwitigalage Agonisa Appu	Garden	4	3	36
Preliminary plan 9,763. Situation—Meda pattu of Hewagam korale. Village—Angampitiya.						
Y 620	Hewagawawatta	Patirage Siman Appu	Garden	0	1	9
Preliminary plan 9,759. Situation—Meda pattu of Hewagam korale. Village—Wagga.						
X 620	Ratte-ettalandawatta	Purawedihakuruge Hindochiya	Garden	3	0	3
Preliminary plan 9,728. Situation—Meda pattu of Hewagam korale. Village—Jaltara.						
B 616	Alubogahawatta	Don Siman Appuhamy	Garden	1	1	24
Preliminary plan 6,305. Situation—Palle pattu of Hewagam korale. Village—Panagoda.						
8964	Kahatagahalanda	Kapuruge Podi Sinno	Garden	1	2	17
Preliminary plan 10,483. Situation—Palle pattu of Hewagam korale. Village—Panagoda.						
U 733	Millagahawatta	Naullage Deonis	Garden	1	1	28
Preliminary plan 10,544. Situation—Meda pattu of Hewagam korale. Village—Panaluwa.						
8805	Hikgahawatta	Attanaikage Caranis Appu	Garden	1	3	6
X 739	Do.	Edirisiya Appu Sinno	do.	1	1	0
Preliminary plan 10,602. Situation—Udugaha pattu of Hewagam korale. Village—Murutagama.						
9058	Achcharigewatta	Balasurege Hamiue	Garden	0	2	15
9059	Do.	Dettaragamage John	do.	0	3	29
9060		Village—Akarawita.				
9065	Murutagamawatta	Dettarage Nicholas Appu	do.	0	2	29

Further information respecting these lands may be obtained from the Surveyor-General, and respecting the conditions of sale from the Hon. the Government Agent, Western Province.

By His Excellency the Lieut.-Governor's command,

W. T. TAYLOR,
Acting Colonial Secretary.

No. 1,663, W. P.

වර්ෂ 1899 ක්වූ මැයි මස 26 වෙනි දින කොළඹ

මහසෙනෙවිතුමාගේ කාර්යාලයේ සේවයේ යෙදවීමේ දිනය.

මස්තකාරී ඒකාබද්ධ වංශාධිපති ආණ්ඩුවේ ඒකාබද්ධ කාර්යාලයේ විසින් මෙහි පහත සඳහන්වන ආණ්ඩුව සහකාර ඉඩම් ආණ්ඩුවේ නියෝගවලට අනුව වර්ෂ 1899 ක්වූ ජූලි මස (28) විසින් මෙහි දිනවූ සිකුරුදු දවල් 12.30 කොළඹ තුවාලයේදී වෙන්දේසිකර විකුණනු ලබන හෝ නිවැරදිකරනු ලබන සේවකයා ඇත.

සේවකයාගේ මුළු වැටුප්පත්තුවේ සිතියම 8,451. අන්දම—වගාව.

නො.	ගම.	ඉඩමේ නම.	මුදල්කොටසට අයිතිකරු කිසිවක් නොමැති බවට පත්කරනු ලබන සේවකයාගේ නම.	අ. රු. ප.	අක්කර ගනුම්ල. රු.
6375	හෝමාගම	කිරිපැල්ලගහඹව්ව	පෙරුම්බුලි ආචාර්ය සරත්ඡන්ද්‍ර	1 0 20	20
6377	එම	කිරිපැල්ලගහඹව්ව	එම	1 3 2	20
5670	වටරක	සේවාගම්කෝරලේ මැදපත්තුවේ. සිතියම 8,213. ජෙනෙක් හේන	අතුකෝරලගේ සමානෝතා	1 0 24	20
6419	හෝමාගම	සේවාගම්කෝරලේ පල්ලේපත්තුවේ. සිතියම 8,461. කහටගහඹව්ව	අකරච්චගේ බාගේන්ද්‍ර	4 2 1	20
68	පන්තියාගල	සේවාගම්කෝරලේ උඩුගහපත්තුවේ. සිතියම 7,544.			
45	එම	ගොරකගහඹව්ව	එගොඩකකුරුගේ අපෝනවිතා	0 3 34	30
41	එම	ගල්වලඹව්ව	බලදුරකකුරුගේ අගෝනිසා	1 1 35	30
		දෙල්ගහඹව්ව	එමගේ දුනිසා	1 1 8	30
5803	දිද්දෙනිය	සිතියම 8,270. මොරගහඹව්ව	එම්. කරුණසිරිසිංහ	0 0 21	20
5586	මාවකගම	සේවාගම්කෝරලේ මැදපත්තුවේ. සිතියම 8,153. කොස්වත්තේලන්ද			
		වත්ත	ගොඩැල්ලගේ සර්දේසේන	1 0 30	20
5587	එම	එම	වැලිකන්තේ සර්දේසේන	3 2 26	20
468	පිටිපහ	සේවාගම්කෝරලේ පල්ලේපත්තුවේ. සිතියම 7,121.			
		—	සු. දෙය් තේනිස් සහ තවත් අය	0 3 21	20
D 281	දම්පේ	සේවාගම්කෝරලේ මැදපත්තුවේ. සිතියම 5,442.			
E 281	එම	—	සු. දෙය් තේනිස් සහ තවත් අය	2 0 4	20
F 281	එම	—	එම	0 3 6	20
		—	එම	1 3 22	20
9958	මුල්ලේගම	සේවාගම්කෝරලේ උඩුගහපත්තුවේ. සිතියම 6,539.			
		—	වල්පලගේ ලියන්ඩ්හාමි	0 2 5	20
J 320	මාකුඹුර	සේවාගම්කෝරලේ පල්ලේපත්තුවේ. සිතියම 7,293. දෙල්ගහඹව්ව	ඇල්පිටිගමගේ අගෝනිස්ඡන්ද්‍ර	4 3 36	20
Y 620	අත්ගම්පිටිය	සේවාගම්කෝරලේ මැදපත්තුවේ. සිතියම 9,763. සේවාගම වත්ත	පතිරගේ සිමන්ඡන්ද්‍ර	0 1 9	20
X 620	වග	සිතියම 9,759. රටආවලන්ද වත්ත	පුරවැදිහකුරුගේ හිත්දේව්විතා	3 0 3	20
B 616	ජල්තර	සිතියම 9,728. අඵබෝගහඹව්ව	දෙය් සිමන්ඡන්ද්‍රහාමි	1 1 24	20
8964	පනාගොඩ	සේවාගම්කෝරලේ පල්ලේපත්තුවේ. සිතියම 6,305. කහටගහඹව්ව	කපුරුගේ පොසිසිඤ්ඤ	1 2 17	100
U 733	පනාගොඩ	සිතියම 10,483. මිල්ලගහඹව්ව	නාලල්ලගේ දියෝනිස්	1 1 28	100
8805	පනාඵව	සේවාගම්කෝරලේ මැදපත්තුවේ. සිතියම 10,544. හික්ගහඹව්ව	අත්තනායකගේ කරනිස්ඡන්ද්‍ර	1 3 6	30
X 739	එම	එම	එදිරිසින්නේ අජුසිඤ්ඤ	1 1 0	30
9058	මුරුගම	සේවාගම්කෝරලේ උඩුගහපත්තුවේ. සිතියම 10,602. අවාර්ගේ වත්ත	බාලසූරිගේ හාමිනා	0 2 15	20
9059	එම	එම	දුහාරගමගේ ජෝන්	0 3 29	20
9060					
9065	අකරච්ච	මුරුගමවත්ත	දුහරගේ නිකුල්ඡන්ද්‍ර	0 2 29	20

මෙම ඉඩම් ගැන වැඩිදුර කාරණා සර්වේසර්ජන්තුලත්තාගේ සේවයේ දැනගන්නට පුළුවන.

උප-ආණ්ඩුකාර උතුමානන්දගේ ආඥාව ලෙස,
බබ්ලිසු. පී. චේලර්,
වැඩබලන මහසෙනෙවිතුමාගේ මහල.

No. 1,664, w. P.

Colonial Secretary's Office,
Colombo, May 30, 1899.

ON Tuesday, August 1, 1899, at 12 noon, the Hon. the Government Agent for the Western Province will put up for sale or settlement, at his office in Colombo, the under-mentioned portions of Crown Land, on the terms authorized by Government.

Lot.	Village.	Name of Applicant.	Name of Claimant.	Description.	Upset Price	
					Extent. per Acre.	Rs.
		Preliminary plan 4,737. Situation—Meda pattu of Hewagam korale.				
1509	Arukwatta	Kahatagahahena	Padukka Vidanelage Sinchi Appu	Garden	8 3 36	180
1240	Weragala	Preliminary plan 4,698. Situation—Meda pattu of Hewagam korale. Etaheraliyagahalanda	Kalubowilage Mangris	Garden	1 3 20	30
1275	Arukwatta	Preliminary plan 4,707. Situation—Meda pattu of Hewagam korale. Bulatwattakele	Wanniachchige Tepanis Kapurala	Garden	0 1 18	20
1257	Pitumpe	Preliminary plan 4,701. Situation—Meda pattu of Hewagam korale. Annasigalahena	Uliakkarahakuruge Jantuwa	Garden	0 1 32	20
1511	Malagala	Preliminary plan 4,738. Situation—Meda pattu of Hewagam korale. Davatagahawela	Balasurege Samel Appu	Garden	5 3 2	30
U 136	Dambova	Preliminary plan 4,819. Situation—Meda pattu of Hewagam korale. Millagahalanda	Kahawalage Appu	Garden	0 2 27	30
V 136	Do.	do.	do.	do.	0 3 8	30
3503	Udagama	Preliminary plan 4,904. Situation—Meda pattu of Hewagam korale. Iriyagahakumbura	Batawalage, Jotihamy	Garden	1 1 0	20
Y 155	Wagga	Preliminary plan 4,892. Situation—Meda pattu of Hewagam korale. Horagahaowita	Mepalage Don Siman Wedarala	Garden	0 3 23	40
372	Panagoda	Preliminary plan 4,600. Situation—Palle pattu of Hewagam korale. Kottunnuwahena	A. Don Amelis	Garden	1 2 4	30
D 49	Do.	Ambalamahena	Wellapullige Don Agelis Appu	do.	1 0 10	40
M 233	Eswatta	Preliminary plan 5,197. Situation—Udugaha pattu of Hewagam korale. Migaha <i>alias</i> Nagaha- owita	Wetesinghage Carolis and others	Garden	1 1 16	30
4906	Kadugoda	Preliminary plan 5,203. Situation—Udugaha pattu of Hewagam korale. Kahatagahalanda	Don Marthelis and Jusey Appu	Garden	1 2 24	30
T 80	Nilluwatuduwa	Preliminary plan 4,676. Situation—Udugaha pattu of Hewagam korale. Kahatagahawatta	Hittiarachchige Philippu Appu	Garden	2 2 39	30
5860	Weragala	Preliminary plan 5,410. Situation—Meda pattu of Hewagam korale. Iriyakelideniyakumbura	Jayasinghe Don Siman	Garden	3 1 18	30
Z 287	Maduluwawa	Preliminary plan 5,489. Situation—Meda pattu of Hewagam korale. Nakkamuwahena	Kumarage Kornis	Garden	0 1 0	30
8211	Uggala	Preliminary plan 6,125. Situation—Meda pattu of Hewagam korale. Kekunagahahena	Hakuruge Sanchiya	Garden	3 2 10	20
8730	Kottalawala	Preliminary plan 6,255. Situation—Palle pattu of Hewagam korale. Narangodellahena	Katugampolage Siman	Garden	1 0 37	30
199	Hokandara	Preliminary plan 5,583. Situation—Palle pattu of Hewagam korale. Dawatagahalanda	Weragalage Don Carolis	Garden	2 3 39	60
209	Do.	do.	Mewanage Ensohamy	do.	0 1 37	20
E 405	Brakhamanagamakahatagahawatta	Preliminary plan 6,180. Situation—Palle pattu of Hewagam korale. Julagedarage Baba Appu		Garden	3 1 31	30
8796	Koratota	Preliminary plan 6,272. Situation—Palle pattu of Hewagam korale. Millagahawatta	Dinawakage Don Siman	Garden	2 0 0	20
A 426	Do.	do.	Dinawakage Don Cornelis	do.	2 0 27	20
9977	Habarakada	Preliminary plan 6,546. Situation—Palle pattu of Hewagam korale. Kanattagodellawatta	Tuduhenage Juanis	Garden	1 3 39	20
9978	Do.	do.	do.	do.	0 1 0	20
10283	Uggala	Preliminary plan 6,622. Situation—Meda pattu of Hewagam korale. Kekunagahawatta	Hewahakuruge Sanchiya	Garden	1 1 34	20
336	Mabula	Preliminary plan 4,744. Situation—Udugaha pattu of Hewagam korale. Kahatagahalanda watta	T. Juanis Appu	Garden	1 3 4	20
37	Pitipana	Preliminary plan 7,121. Situation—Palle pattu of Hewagam korale. Achchariahena	Hettige Don Thomis	Garden	1 1 15	20
143	Do.	Delgahalanda	Hewaradage Samara	do.	1 0 30	20
500	Pitipana	Preliminary plan 7,121. Situation—Palle pattu of Hewagam korale. Porakiyahena	Wanniachchige Lodan Appu	Garden	1 3 14	20
2658	Panagoda	Preliminary plan 7,291. Situation—Palle pattu of Hewagam korale. Megalwattalanda	Koralage Siman Appu	Garden	0 0 39	20
2662	Do.	do.	Koralage Podi Singho Appu	do.	6 0 0	20
2672	Do.	Nagahalanda	Mangodage Saran	do.	1 2 32	20

Lot.	Village.	Name of Applicant.	Name of Claimant.	Description.	Upset Price	
					Extent.	per Acre.
					A. R. P.	Rs.
551	Pitipana	Preliminary plan 7,121. Situation—Palle pattu of Hewagam korale. Pattiyalandakissiya	Kattenarachchige Koronis	Garden	3 3 11	20
10115	Wewelpanawa	Preliminary plan 6,575. Situation—Meda pattu of Hewagam korale. Kahatagahawatta	M. Pabelis Appu	Garden	1 2 19	20
W 293	Welikana	Preliminary plan 7,138. Situation—Udugaha pattu of Hewagam korale. Elalandawatta	Kudagamage Hendrick Appu	Garden	0 0 8	20
426	Pitipana	Preliminary plan 7,121. Situation—Palle pattu of Hewagam korale. Minuwankanatta	Maturage Juan	Garden	1 0 24	20
R 477	Horagala	Preliminary plan 6,625. Situation—Meda pattu of Hewagam korale. Polungkanatta	Welikalage Sinno Appu-hamy	Garden	1 2 8	20
1942	Wataraka	Preliminary plan 7,133. Situation—Meda pattu of Hewagam korale. Kahatagahawatta	Atukoralage Baba Appu	Garden	0 1 13	20
1944	Do.	do.	do.	do.	0 3 23	20
116	Pitipana	Preliminary plan 7,121. Situation—Palle pattu of Hewagam korale. Galagawawatta	Maturage Nonohamy	Garden	1 2 1	20
L 293	Kurugala	Preliminary plan 7,135. Situation—Meda pattu of Hewagam korale. —	Kanattege Dotchohamy	Garden	3 2 17	30
S 361	Udagama	Preliminary plan 7,430. Situation—Meda pattu of Hewagam korale. Nugewatta	Don Baron Wijeyasinghe, Peace Officer	Garden	1 0 11	20
A 362	Do.	Hikgahawatta	do.	do.	3 0 22	20
F 406	Kahatapitiya	Preliminary plan 7,786. Situation—Udugaha pattu of Hewagam korale. Godellawatta	Suppera-achchikan-kanamage Thomas	Garden	0 2 20	20
4754	Pinnawala	Preliminary plan 7,861. Situation—Meda pattu of Hewagam korale. Dehigasmullalandawatta	Atukoralage Suwaris	Garden	0 0 37	20
4755	Do.	Dalukgahawatta	Paterage Davit	do.	0 2 0	20
4760	Do.	Battalandawatta	Pinnawalage James	do.	0 3 23	20
4761	Do.	do.	Pinnawalage Peris	do.	1 1 5	20
2933 } 2935 }	Dampe	Preliminary plan 7,378. Situation—Meda pattu of Hewagam korale. —	Ranahinge Johanis	Garden	1 0 15	20
5352	Arukwatta	Preliminary plan 8,038. Situation—Meda pattu of Hewagam korale. Pittahenawatta	Vidanapediradage Punchy Henaya	Garden	0 3 3	20
C 444	Do.	do.	Kuruppuge Temanis	do.	0 1 36	20
1967	Welikana	Preliminary plan 7,138. Situation—Udugaha pattu of Hewagam korale. Millagahalanda	Rupasinachchige Rapial Appu	Garden	1 3 19	20
10300	Horagala	Preliminary plan 6,625. Situation—Meda pattu of Hewagam korale. Polunkanatta	Kottalawalagamage Sellohamy	Garden	2 0 32	20
5640	Maduluwawa	Preliminary plan 8,192. Situation—Meda pattu of Hewagam korale. Kajulandawatta	Galagederage Cornelis Appu	Garden	3 1 25	20
5950	Uduwana	Preliminary plan 8,330. Situation—Palle pattu of Hewagam korale. Katuwamlanda	Uduwanage Amaris Appu	Garden	0 1 31	20
5952	Do.	do.	Uduwanage Davit	do.	1 0 32	20
5964	Do.	Kekunagahalandawatta	Uduwanage Wellon Appu	do.	3 0 14	20
5974	Mawatgama	Mahawilakumburawanattewatta	Mullariyawewe Sardiel	do.	3 1 9	20
C 478	Panagoda	Preliminary plan 8,421. Situation—Palle pattu of Hewagam korale. Kahatagahalandawatta	Atukoralage Telenis	Garden	0 2 33	20
5749	Jaltara	Preliminary plan 8,262. Situation—Meda pattu of Hewagam korale. Udawilalandawatta	Attanaikeachchige Baba Sinno Appu	Garden	0 3 11	20
5775	Do.	Palawilalandawatta	D. Thepanis Fernando	do.	0 2 7	20
6396	Homagama	Preliminary plan 8,459. Situation—Palla pattu of Hewagam korale. Pitigallanda	Uduwanage Amaris and Lucihamy	Garden	6 0 28	20
6404	Do.	Pitigallandawatta	Gamage Sellohami	do.	1 0 5	20
6405	Do.	do.	do.	do.	1 2 11	20
6406	Do.	Narangahalandawatta	Uduwanage Bastian	do.	2 2 29	20
6407	Do.	do.	do.	do.	2 3 38	20

Further information respecting these lands may be obtained from the Surveyor-General, and respecting the conditions of sale from the Hon. the Government Agent, Western Province.

By His Excellency the Lieut.-Governor's command,

W. T. TAYLOR,
Acting Colonial Secretary.

No. 1,664, W. P.

විෂි 1899 ක්වූ මැයි මස 30 වෙනි දින කොළඹ මහසෙනෙවිතුමාගේ කන්තෝරුවේදීය.

බණ්ඩාර දිසානේ කොළඹ වංශාධිපති ආණ්ඩුවේ ඒජන්ත උන්වහන්සේ විසින් මෙහි පහත සඳහන් වෙන ආණ්ඩුවසන්තක ඉඩම් ආණ්ඩුවේ නියෝගවල ප්‍රකාරයට විෂි 1899 ක්වූ අගෝස්තු මස (1) පළමුවෙනි දිනවූ අඟහරුවාදා දවල් 12ට කොළඹ කවිවෙර්සේදී වෙන්දේසිකර විකුණනට හෝ නිවැරදිකරනට යෙදෙනවා ඇත.

සේවාගම්කෝරලේ මැදපත්තුවේ. සිතියම 4,737. අක්කර මහත. යකමිල.

නො.	ගම.	ඉඩමේ නම.	අයිතිකම් කියන්නා.	අ. රූ. ප.	රූ.
1509	අරුක්වත්ත	කහටගහගේන	පාදුක්කවිදුනලාගේ සිත්විඅප්පු	8	3 36 180
		සිතියම 4,698.			
1240	වේරගල	ඇටහෙරලියගහලන්ද	කළුබෝවිලගේ මන්ත්‍රීස්	1	3 20 30
		සිතියම 4,707.			
1275	අරුක්වත්ත	ඩුලුක්වත්තේකැලේ	වන්තිආච්චිගේ තෙපා නිස් කපුරල	0	1 18 20
		සිතියම 4,701.			
1257	පිටුමිපේ	අන්තාසිගල හේන	උලියක්කාර හකුරුගේ ජන්තුවා	0	1 32 20
		සිතියම 4,738.			
1511	මලගල	දවටගහවෙල	බාලසුරිගේසාමෙල්අප්පු	5	3 2 30
		සිතියම 4,819.			
U 136	දම්බෝරේ	මිල්ලගහලන්ද	කහවලගේ අප්පු	0	2 27 30
V 136	එම	එම	එම	0	3 8 30
		සිතියම 4,904.			
3503	උඩගම	ඊරියගහකුඹුර	බටවලගේ ජෝතිහාමි	1	1 0 20
		සිතියම 4,892.			
Y 155	වග	හොරගහඔව්ට	මීපාලගේ දෙයන් සිමන් වෙදරුල	0	3 23 40
		සේවාගම්කෝරලේ පල්ලේපත්තුවේ. සිතියම 4,600.			
372	පනාගොඩ	කොට්ටන්තුවාගේන	ඒ. දෙයන් අර්නේලිස්	1	2 4 30
D 49	එම	අම්බලම හේන	වෙල්ලසුල්ලිගේ දෙයන් අඟිලිස්අප්පු	1	0 10 40
		සේවාගම්කෝරලේ උඩුගහපත්තුවේ. සිතියම 5,197.			
M 233	ඇස්වත්ත	මීගහතොහොත් නාගහ මිව්ට	වෙනසින්ගගේ කරෝලිස් සහ තවත්අය	1	1 15 30
		සිතියම 5,203.			
4906	කඩුගොඩ	කහටගහලන්ද	දෙයන් මර්නේලිස් සහ ජ්ජේඅප්පු	1	2 24 30
		සිතියම 4,676. අන්දම—වහාව.			
T 80	තෙල්එවත් තුඩුව	කහටගහවත්ත	හෙට්ටිආරච්චිගේ පිලිප්පු	2	2 39 30
		සේවාගම්කෝරලේ මැදපත්තුවේ. සිතියම 5,410.			
5860	වේරගල	ඊරියකැලේ දෙනියකුඹුර	ජයසිංගේ දෙයන් සිමන්	3	1 18 30
		සිතියම 5,489.			
Z 287	මාදුළුවාව	නක්කානුවේ හේන	කුමාරගේ කොර්නිස්	0	1 0 30
		සිතියම 6,125.			
8211	උග්ගල්ල	කැකුනගහ හේන	හකුරුගේ සාන්චියා	3	2 10 20
		සේවාගම්කෝරලේ පල්ලේපත්තුවේ. සිතියම 6,255.			
8730	කොතලාවල	තාරත්ගොඩැල්ල හේන	කටුගම්පලගේ සිමන්	1	0 37 30
		සිතියම 5,583.			
199	හෝකන්දර	දවටගහලන්ද	වේරගලගේ දෙයන්කරෝලිස්	2	3 39 60
		එම	මීවතගේ එන්සොහාමි	0	1 37 20
209	එම	එම	එම		
		සිතියම 6,180.			
E 405	ඩ්‍රාමනගම	කහටගහවත්ත	ජලගෙදරගේ බබාඅප්පු	3	1 31 30
		සිතියම 6,272.			
8796	කොරතොට	මිල්ලගහවත්ත	දෙනවකගේදෙයන්සිමන්	2	0 0 20
A 426	එම	එම	දෙනවකගේ දෙයන්කොර්නේලිස්	2	0 27 20

නො.	ගම.	ඉඩමේ නම.	අයිතිකම් කියන්නා.	මහත.		අක්කර සකමිල.
				අ.	රු. ප.	
		සිතියම 6,546.				
9977	භබරකඩ	කනත්තේගොඩැල්ල	තුඩුසේනගේ පුටානිස්	1	3 39	20
9978	එම	එම	එම	0	1 0	20
10283	උත්ගල්ල	සේවාගම්කෝරලේ මැදපත්තුවේ. සිතියම 6,622. කැකුනගහවත්ත	සේවාගමකුරුගේසාන්ඩියා	1	1 34	20
336	මාබුල	සේවාගම්කෝරලේ උඩුගහපත්තුවේ. සිතියම 4,744. කහටගහලන්දවත්ත	ටී. පුටානිස්අප්පු	1	3 4	20
37	පිටිපන	සේවාගම්කෝරලේ පල්ලේපත්තුවේ. සිතියම 7,121. ආචාර්යාගේන	හෙට්ටිගේ දෙන්නේ	1	1 15	20
143	එම	දෙල්ගහලන්ද	සේවාරදුගේ සමග	1	0 30	20
500	එම	පොරකියාගේන	වන්නිආච්චිගේ ලොදන්	1	3 14	20
2658	පනාගොඩ	සිතියම 7,291. මීගල්වත්තේලන්ද	කෝරලගේ සිමන්අප්පු	0	0 39	20
2662	එම	එම	කෝරලගේ පොච්චි	6	0 0	20
2672	එම	නාගහලන්ද	මාන්ගොඩගේ සරත්	1	2 32	20
551	පිටිපන	සිතියම 7,121. පට්ටියලන්දකිස්සිය	කන්දිආරච්චිගේ කරනිස්	3	3 11	20
10115	චේවැල්පන්නාව	සේවාගම්කෝරලේ මැදපත්තුවේ. සිතියම 6,575. කහටගහවත්ත	ඇම්. පබ්ලිස්අප්පු	1	2 19	20
W293	වැලිකන්න	සේවාගම්කෝරලේ උඩුගහපත්තුවේ. සිතියම 7,138. ඇලලන්දවත්ත	කුඩාගමගේ හෙන්ද්‍රික්	0	0 8	20
426	පිටිපන	සේවාගම්කෝරලේ පල්ලේපත්තුවේ. සිතියම 7,121. මිනුවන්කනත්ත	මාතරගේ පුවන්	1	0 24	20
R 477	භොරගල	සේවාගම්කෝරලේ මැදපත්තුවේ. සිතියම 6,625. පොළන්කනත්ත	වැලිකාලගේ සිඤ්ඤා	1	2 8	20
1942	වටරක	සිතියම 7,133. කහටගහවත්ත	අතුකෝරලගේ බබා	0	1 13	20
1944	එම	එම	අප්පු එම	0	3 23	20
116	පිටිපන	සේවාගම්කෝරලේ පල්ලේපත්තුවේ. සිතියම 7,121. ගලගාවවත්ත	මාතරගේ නොනොහාමි	1	2 1	20
L 293	කුරුගල	සේවාගම්කෝරලේ මැදපත්තුවේ. සිතියම 7,135. —	කනත්තගේ දෙව්වො	3	2 17	30
S 361	උඩගම	සිතියම 7,430. නුගේවත්ත	දෙන්න බාරගුන් විජය	1	0 11	20
A 362	එම	කික්ගහවත්ත	සිංහ, පී. ඔ. එම	3	0 22	20
F 406	කහටපිටිය	සේවාගම්කෝරලේ උඩුගහපත්තුවේ. සිතියම 7,786. ගොඩැල්ලවත්ත	සුප්පරආච්චිකන්නානම	0	2 20	20
4754	පින්නවල	සේවාගම්කෝරලේ මැදපත්තුවේ. සිතියම 7,861. දෙතිගස්මුල්ලේලන්ද	අතුකෝරලගේ සුචාරිස්	0	0 37	20
4755	එම	වත්ත	පතිරගේ දුච්චන්	0	2 0	20
4760	එම	දළුකලවත්ත	පින්නවලගේ ජේමිස්	0	3 23	20
4761	එම	බටලන්දවත්ත	පින්නවලගේ පීරිස්	1	1 5	20
2933	දම්පේ	සිතියම 7,378.				
2935		—	රනකිත්තේ ජෙහානිස්	1	0 15	20
5352	අරුක්වත්ත	සිතියම 8,038. පිටහේනවත්ත	විදුනපේතිරදුගේ පුන්චි	0	3 3	20
C 444	එම	එම	කුරුප්පුගේ තේමානිස්	0	1 36	20
1967	වැලිකන්න	සේවාගම්කෝරලේ උඩුගහපත්තුවේ. සිතියම 7,138. මිල්ලගහලන්ද	රූපසිංආච්චිගේ රපි	1	3 19	20
			සෙල්අප්පු			

කො.	ඉඩමේ නම.	ඉල්ලුම්කාරයා.	අන්දම.	මහක. අ. රු.ප.	අක්කර යක මිල. රු.
10300	කොරගල	සේවාගම්කෝරලේ මැදපත්තුවේ. පොළිස්කඩක්ක	සිතියම 6,625. කොනලාවලගමගේ සෙලොහාමි	2 0 32	20
5640	මාදුළුවාව	සිතියම 8,192. කපුලන්දවත්ත	ගලගෙදරගේ කොර්නේ ලීස්අප්පු	3 1 25	20
5950	උඩුවාන	සේවාගම්කෝරලේ පල්ලේපත්තුවේ. කටුවම්ලන්ද	සිතියම 8,330. උඩුවානගේ අමාරිස් අප්පු	0 1 31	20
5952	එම	එම	එමගේ දුවන්	1 0 32	20
5964	එම	කැකුනගහලන්ද			
5974	මාවත්ගම	වත්ත මහවිලකුඹුරේ වන න්වේවත්ත	එමගේ වෙලොන්අප්පු මුල්ලිරියාවගේ සර්දි ගෙල්	3 0 14	20
C 478	පනාගොඩ	සිතියම 8,421. කහවගහලන්දවත්ත	අතුකෝර්ලගේ තෙ ලේනිස්	0 2 33	20
5749	ජල්තර	සේවාගම්කෝරලේ මැදපත්තුවේ. උඩුවිලලන්දවත්ත	සිතියම 8,262. අත්තනාසිකආවිගේ බබාසිකෙසුඅප්පු	0 3 11	20
5775	එම	පළවිලලන්දවත්ත	ඩී. තෙපානිස් පුනාන්දු	0 2 7	20
6396	කෝමාගම	සේවාගම්කෝරලේ පල්ලේපත්තුවේ. පිටිගල්ලන්ද	සිතියම 8,459. උඩුවානගේ අමාරිස් සහ එසිහාමි	6 0 28	20
6404	එම	පිටිගල්ලන්ද	ගමගේ සෙලොහාමි	1 0 5	20
6405	එම	එම	එම	1 2 11	20
6406	එම	තාරන්ගහලන්ද			
6407	එම	වත්ත එම	උඩුවානගේ බස්තියන් එම	2 2 29	20
				2 3 38	20

මෙම ඉඩම් ගැණ වැඩිදුර කාරණා සර්වේයර්ජනරුල්ලන්තාන්සේගෙන්ද, විකිනීමේ කොන්දේසි ගැණ බස්නාහිර දිසාවේ වංකාධිපති ආණ්ඩුවේ ඒජන්තලන්තාන්සේගෙන්ද දැනගත්ව පුළුවන. උපආණ්ඩුකාර උතුමානන්වසන්සේගේ ආඥාවලෙස, ඩබ්ලිවු. ඩී. වෙලර්, වැඩබලන මහසෙකුකාරිස් විමිහ.

No. 1,665, w. p.

Colonial Secretary's Office,
Colombo, May 30, 1899.

ON Friday, August 4, 1899, at 12 noon, the Hon. the Government Agent for the Western Province will put up for sale or settlement, at his office in Colombo, the under-mentioned portions of Crown Land, on the terms authorized by Government.

Lot.	Name of Land.	Name of Claimant.	Description.	Extent. A. R. P.	Upset Price per Acre. Rs.
Preliminary plan 4,612. Situation—Palle pattu of Salpiti korale. Village—Homagama.					
475	Kahatagahalanda	Akarawitige Buitappu	Garden	2 0 0	20
482	Titawalakadawatta	Matara-achchi Vidanalage Appu Sinno	do.	2 2 30	34
Preliminary plan 5,155. Situation—Meda pattu of Siyane korale. Village—Udupila.					
X 226	Horagahalanda alias Gorakagahalanda	Naragala Kasturiarachchige Don Agilis	Garden	6. 2 38	80
Y 226	do.	G. Sardiell Appu	do.	1 3 8	80
A 227	do.	Liyanage Siman Appu	do.	2 1 34	80
Preliminary plan 5,966. Situation—Ragam pattu of Alutkuru korale south. Village—Makewita.					
O 367	Kongahawatta	Govindage Siman Appu	Garden	0 1 24	30
Preliminary plan 6,155. Situation Ragam pattu of Alutkuru korale. Village—Kudabutgomuwa.					
D 401	Belikumbureowita	Uduwarage Don Hendrick	Garden	0 0 14	30
Preliminary plan 4,719. Situation—Ambatelenpahala, Alutkuru korale south. Village—Migodakollonnawa.					
Y	Hakarakumburawatta	Kornelis Perera, Police Officer	Garden	0 0 36	30
Preliminary plan 6,383. Situation—Meda pattu of Siyane korale. Village—Werangula.					
X 455	Tombiligahawatta	Arachchi Appuhamilage Hendrick Appuhamy	Garden	0 1 0	20

Lot.	Name of Land.	Name of Claimant.	Description.	Extent.		Upset Price per Acre. Rs.
				A.	R. P.	
		Preliminary plan 7,059. Situation—Meda pattu of Siyane korale. Village—Batepola.				
1691	Migahawatta	Hettiarachchige Lenohamy and others	Garden	0	1 13	20
Y 285	Dankanatteowita	Hettiarachchige Nonohamy and Swaris Appu	do.	0	1 39	20
J 286	Kadurugahawatta	Hettiarachchige Sardiel Appu	do.	0	2 27	20
O 286	Hikgahawatta	Athanayakage Angohamy	do.	0	2 18	20
		Preliminary plan 7,032. Situation—Meda pattu of Siyane korale. Village—Kottala.				
1557	Millagahapitiya	Warakagoda Achcharige Ungu Naide	Garden	0	2 35	20
		Preliminary plan 7,191. Situation—Meda pattu of Siyane korale. Village—Mottunna.				
N 300	Kahatagahawatta	G. Sinchihamy	Garden	0	2 0	20
		Preliminary plan 7,041. Situation—Gangaboda pattu of Siyane korale. Village—Dangalla.				
1614	Ambagahalanda	Asserrappuliradage Nanda	Garden	0	0 33	20
1620	Do.	Liyanaage Issan Appu	do.	0	1 25	20
1621	Kelagahawatta	Asserappuliradage Nanda	do.	0	1 26	20
		Preliminary plan 6,972. Situation—Meda pattu of Siyane korale. Village—Uttuwambogahawatta.				
L 280	Madugahawatta	Nissanga-achchige Gregoris Appu	Garden	0	2 20	20
		Preliminary plan 7,181. Situation—Meda pattu of Siyane korale. Village—Raniswala.				
D 299	Uralinkanatta or Migahawatta	R. Sella	Garden	0	1 27	20
		Preliminary plan 7,116. Situation—Meda pattu of Siyane korale. Village—Borukgomuwa.				
K 290	Kahatagahawatta	G. Kiri Ettana	Garden	0	2 2	20
		Preliminary plan 6,483. Situation—Meda pattu of Siyane korale. Village—Horagala.				
9680	Tutrihena	Korege Johannes	Garden	1	0 15	20
		Preliminary plan 7,826. Situation—Ragam pattu of Alutkuru korale. Village—Galahitiyawa.				
J 417 to } M 417 }	—	Vitana-arachchige Baronchi Appu	Garden	1	2 1	20
		Preliminary plan 7,844. Situation—Gangaboda pattu of Siyane korale. Village—Anuragoda.				
160	Migahawatta	A. Juanis Appu	Garden	1	3 10	20
		Preliminary plan 7,797. Situation—Meda pattu of Siyane korale. Village—Ganemulla.				
J 407	Gorakagahawatta	Hettiarachchige Karolis	Garden	1	0 34	20
K 407	Do.	Amarasinlekamage Karthelis	do.	0	1 14	20
J 408	Siyambalagahawatta	Wikremeachchige Sinchi Appu	do.	1	1 4	20
		Preliminary plan 7,854. Situation—Gangaboda pattu of Siyane korale. Village—Paddawala.				
B 423	Horagahalanda	Galabalanahakuruge Daniya	Garden	1	2 28	20
		Preliminary plan 7,844. Situation—Gangaboda pattu of Siyane korale. Village—Anuragoda.				
59	Gonagahawatta	Hawarihewaradage Sima	Garden	2	1 16	20
20	Lunumadalagahawatta	Walagoda-achcharige Juanis Appu	do.	2	0 32	20
		Preliminary plan 7,854. Situation—Gangaboda pattu of Siyane korale. Village—Paddawala.				
W 424	Kosgahawatta	Don Charlis Appuhami	Garden	0	1 8	20
		Preliminary plan 8,048. Situation—Palle pattu of Salpiti korale. Village—Nilanmahara.				
Z 444	Kahatagahawatta	Madapatage Don Sima	Garden	0	1 32	20
		Preliminary plan 5,658. Situation—Adikari pattu of Siyane korale. Village—Weboda.				
F 315	Ettambagahalanda or Migahalanda	K. Lewis Appuhami	Garden	1	1 30	20
		Preliminary plan 8,131. Situation—Meda pattu of Siyane korale. Village—Welimbula.				
5524	Dolawattalanda	Haranka-achchige Julis Appu	Garden	1	1 36	20
		Preliminary plan 8,301. Situation—Gangaboda pattu of Siyane korale. Village—Mandawala.				
5870	—	Don Allis	Garden	2	0 34	20
		Preliminary plan 7,844. Situation—Gangaboda pattu of Siyane korale. Village—Anuragoda.				
14	Dunumadalagahawatta	Wallagoda-achchige Donohami	Garden	0	3 5	20

Lot.	Name of Land.	Name of Applicant.	Description.	Extent.		Upset Price per Acre. Rs.
				A.	R. P.	
Preliminary plan 8,149. Situation—Gangaboda pattu of Siyane korale. Village—Walpola.						
X 454	Millagahawatta	Colombage Kalu	Garden	1	0 36	20
O 455	Kahatagahawatta	Udakandage Babbuwa	do.	0	2 5	20
L 454	Moragahawatta	U. Sanchiya	do.	0	1 4	20
Preliminary plan 8,353. Situation—Meda pattu of Siyane korale. Village—Miwala.						
6015	Dambugahawatta	Ranasinha-achchige Thomis Appu	Garden	1	1 32	20
Preliminary plan 8,403. Situation—Meda pattu of Siyane korale. Village—Kendalanda.						
U 477	Kahatagahalanda	K. Punchappu	Garden	2	1 6	20
Preliminary plan 7,844. Situation—Gangaboda pattu of Siyane korale. Village—Anuragoda.						
68	—	Hawarihewaradage Matta	Garden	1	3 0	20
Preliminary plan 7,470. Situation—Gangaboda pattu of Siyane korale. Village—Verlugampola.						
134	Kahatagahawatta	P. Jalis Appu and Dochohami	Garden	0	0 30	20

Further information respecting these lands may be obtained from the Surveyor-General, and respecting the conditions of sale from the Hon. the Government Agent, Western Province.

By His Excellency the Lieut.-Governor's command,

W. T. TAYLOR,
Acting Colonial Secretary.

No. 1,665, W. P.

වම් 1899 ක්වු මැසි මස 30 වෙනි දින කොළඹ

මහසෙකුකාරිස්උන්නාන්සේගේ කන්තෝරුවේදිය.

මස්තාභිර දිසාචේ කොළඹ වංසාධිපති ආණ්ඩුවේ ඒජන්ත උන්නාන්සේ විසින් මෙහි පහත සඳහන් වෙන ආණ්ඩුව සන්තක ඉඩම් ආණ්ඩුවේ නියෝගවල ප්‍රකාරයට වම් 1899 ක්වු අගෝස්තු මස (4) හතරවෙනි දිනවූ සිකුරුදා දවල් 12හට කොළඹ කවිවේරියේදී වෙන්දේසිකර විකුණනට හෝ නිවුසු කරනට යෙදෙනවා ඇත.

සල්පිටිකෝරලේ පල්ලේපත්තුවේ. සිතියම 4,612.

නො.	ගම.	ඉඩමේ නම.	අයිතිකම් කියන්නා.	අ. රු. ප.	අක්කර යක මිල.
475	හෝමාගම	කහටගහලන්ද	අකව්ගේ ඔන්ට් අප්පු	2 0 0	20
482	එම	නිතවලකඩවත්ත	මාතර ආච්චිදනලාගේ අප්පුසිකෙසුරු	2 2 30	34
සියනැකෝරලේ මැදපත්තුවේ. සිතියම 5,155.					
X 226	උඩුපිල	කොරගහලන්ද නොහොත් හොරකගහ නාරගල කස්තුරි ආරච්චි	වගේ දෙන්න අහිලිස්	6 2 38	80
Y 226	එම	එම	ඒ. සර්දියෙල් අප්පු	1 3 8	80
A 227	එම	එම	ලියනගේ සිමන් අප්පු	2 1 34	80
දකුණු අළුත්කුරුකෝරලේ රාගම්පත්තුවේ. සිතියම 5,966.					
O 367	මාකෙව්ට	කෝන්ගහවත්ත	ගෝවින්දගේ සිමන් අප්පු	0 1 24	30
අළුත්කුරුකෝරලේ රාගම්පත්තුවේ. සිතියම 6,155.					
D 401	කුඩාබුන්ගොමුව	බෙලිකුඹුරේ ඕව්ට උඩුවරගේ දෙන්න හෙන්ද්‍රික්		0 0 14	30
දකුණු අළුත්කුරුකෝරලේ අඹනලෙන්පහල. සිතියම 4,719.					
Y	මේගොඩකොලොන් නාව	හකුරකුඹුරේවත්ත	කොරනේලිස්පෙරු පී. ඕ.	0 0 36	30
සියනැකෝරලේ මැදපත්තුවේ. සිතියම 6,383.					
X 455	විරගුල	තැඹිලිගහවත්ත	ආරච්චි අප්පුහාමිල්ලාගේ හෙන්ද්‍රික් අප්පුහාමි	0 1 0	20
සිතියම 7,059.					
1691	බවේපොල	මීගහවත්ත	හෙට්ටිආරච්චිගේ ලෙහොහාමි සහ නවත් අස	0 1 13	20
Y 285	එම	දන්කනත්තේඕව්ට එමගේ නෝනොහාමි සහ	සුවාරිස් අප්පු	0 1 39	20
J 286	එම	කදුරුගහවත්ත	එමගේ සර්දියෙල් අප්පු	0 2 27	20
O 286	එම	හිග්ගහවත්ත	අත්තනායකගේ අන්ගොහාමි	0 2 18	20
සිතියම 7,032.					
1557	කොට්ටල	මිල්ලගහපිටිය	වරකාගොඩආචාරිගේ අන්ගු නසිදේ	0 2 35	20
සිතියම 7,191.					
N 300	මොට්ටුවත්ත	කහටගහවත්ත	ඒ. සිත්තිහාමි	0 2 0	20

නො.	ගම.	ඉඩමේ නම.	අසිතිකම කිසිත්තා.	මහන	අක්කර
				අ. රු. ප.	රු.
		සියනූකෝරලේ ගඟබඩපත්තුවේ.	සිතියම 7,041.		
1614	දත්තලේ	අඹගඟලන්ද	අසරප්පුලිරදගේ නන්ද	0 0 33	20
1620	එම	එම	ලියනගේ ඉසන්අප්පු	0 1 25	20
1621	එම	කැලගඟවත්ත	අසරප්පුලිරදගේ නන්ද	0 1 26	20
L 280	උතුම්බෝගඟවත්ත	මඩුගඟවත්ත	සියනූකෝරලේ මැදපත්තුවේ. සිතියම 6,972. නිස්සංගආච්චිගේ හිරිගෝරිස්අප්පු	0 2 20	20
D 299	රනිස්වල	උරලික්කනත්ත	සිතියම 7,181. කොහොත් මීගඟවත්ත ආර්. සෙල්ලා	0 1 27	20
K 290	බෝරුගොමුව	කහවගඟවත්ත	සිතියම 7,116. ඒ. කිරිඵනන	0 2 3	20
9680	සොරගල	තුත්තිරිගේන	කෝරගේ ජේභානිස්	1 0 15	20
J 417 } M 417 }	ගලහිරියාව	—	සියනූකෝරලේ ගඟබඩපත්තුවේ. සිතියම 7,826. විතානආරච්චිගේ බාගේ න්විඅප්පු	1 2 1	20
160	අනුරගොඩ	මීගඟවත්ත	සියනූකෝරලේ ගඟබඩපත්තුවේ. සිතියම 7,844. ඒ. පුච්චානිස්අප්පු	1 2 10	20
J 407	ගනේමුල්ල	ගොරකගඟවත්ත	සියනූකෝරලේ මැදපත්තුවේ. සිතියම 7,797. හෙට්ටිආරච්චිගේ කරෝලිස්	1 0 34	20
K 407	එම	එම	අමරසිංහලේකමිගේ කර්තේලිසි	0 1 14	20
J 408	එම	සියඹලාගඟවත්ත	වික්‍රමආච්චිගේ සි.විඅප්පු	1 1 4	20
B 423	පද්දවල	සියනූකෝරලේ ගඟබඩපත්තුවේ. සිතියම 7,854. සොරගඟලන්ද	ගලබලනඅකුරුගේ දැනියා	1 2 28	20
59 20	අනුරගොඩ එම	ගෝනගඟවත්ත එනුමඩලගඟවත්ත	සිතියම 7,844. හවරිගේවාරදගේ සීමා වලගොඩ ආචාරිගේ පුච්චානිස්අප්පු	2 1 16 2 0 32	20 20
W 424	පද්දවල	සියනූකෝරලේ ගඟබඩපත්තුවේ. සිතියම 7,854. කොස්ගඟවත්ත	දෙන්න වාර්ලිස්අප්පුහාමි	0 1 8	20
Z 444	නිලමමහර	සලපිටිකෝරලේ පල්ලේපත්තුවේ. සිතියම 8,048. කහවගඟවත්ත	මඩපානගේ දෙන්න සීමා	0 1 32	20
F 315	වෘබ්බ	සියනූකෝරලේ අදිකාරපත්තුවේ. සිතියම 5,658. ඇටඹගඟලන්ද නොහොත් මීගඟලන්ද	කේ. එච්ස්අප්පුහාමි	1 1 30	20
5524	විල්ලුමුල	සියනූකෝරලේ මැදපත්තුවේ. සිතියම 8,131. දෙලවත්තේලන්ද	හරත්කහආච්චිගේ ජිලිස්අප්පු	1 1 36	20
5870	මන්ඩාවල	සියනූකෝරලේ ගඟබඩපත්තුවේ. සිතියම 8,301. —	දෙන්න අල්ලිස්	2 0 34	20
14	අනුරගොඩ	සියනූකෝරලේ ගඟබඩපත්තුවේ. සිතියම 7,844. දුනුමඩලගඟවත්ත	වල්ගොඩආච්චිගේ දෙන්නෝහාමි	0 3 3	20
X 454 6455 L 454	වල්පොල එම එම	සියනූකෝරලේ ගඟබඩපත්තුවේ. සිතියම 8,149. මිල්ලගඟවත්ත කහවගඟවත්ත මොරගඟවත්ත	කොලඹගේ කඵලාඩකන්දගේ බඩබුච්චා සු. සාන්ඩියා	1 0 36 0 2 5 0 1 4	20 20 20
6015	මිවල	සියනූකෝරලේ මැදපත්තුවේ. සිතියම 8,353. දඹුගඟවත්ත	රණසිංහආච්චිගේ කෝමිස්අප්පු	1 1 32	20
U 477	කැන්දලන්ද	සියනූකෝරලේ ගඟබඩපත්තුවේ. සිතියම 8,403. කහවගඟලන්ද	කේ. පුන්වප්පු	2 1 6	20
68	අනුරගොඩ	සියනූකෝරලේ ගඟබඩපත්තුවේ. සිතියම 7,844. —	හවරිගේවාරදගේ මකා	1 3 0	20
134	වෙරළගමපල	සියනූකෝරලේ ගඟබඩපත්තුවේ. සිතියම 7,470. කහවගඟවත්ත	පි. ජිලිස්අප්පු සහ දෙව්වොහාමි	0 0 30	20

මෙම ඉඩම්ගැණ වැඩිදුරකාරණ සර්වේසර්ජනරලු උන්නාන්සේගෙන්ද, විකිනීමේ කොන්දේසි ගැණ බස්නාහිර දිසාවේ වංශාධිපති ආණ්ඩුවේ ඒජන්ත උන්නාන්සේගෙන්ද දැනගත්ව පුළුවන.
උපආණ්ඩුකාර උතුමානන්වහන්සේගේ ආඥාවලෙස,
බඩලිච්චි. ටී. වේලර්,
වැඩබලන මහසෙකුතාරිස් වම්භ.

No. 1,666, w. P.

Colonial Secretary's Office,
Colombo, May 29, 1899.

ON Monday, July 24, 1899, at noon, the Assistant Government Agent for the Kalutara District will put up to auction at his office in Kalutara, the under-mentioned portions of Crown Land, on the terms authorized by Government.

Lot.	Name of Land.	Name of Claimant.	Description.	Extent.		Upset Price	
				A.	R.	P.	Rs.
Preliminary plan 10,133. Village—Gamagoda.							
7288	Batanappugewela	Crown	Field	0	2	29	20
Preliminary plan 9,609. Village—Maha Henatiyangala.							
9155	Adikarigodawela	Crown	Deniya	0	1	13	30
9156	Do.	do.	do.	0	1	2	30
9157	Adikarigodawelapahaladuwa	do.	Jungle and deniya	2	1	23	30
9158	Kendaketiyawela	do.	Deniya	9	3	29	30
9159	Do.	do.	Field	4	2	4	30
9160	Kendaketiyaudumulla	do.	do.	1	2	30	30
9161	Batanappugewela	do.	do.	7	1	5	30
9162	Adikarigodaduwa	do.	Jungle	2	2	23	30
9163	Nelligahatuduwekele	do.	do.	11	1	12	30
Situating in the Kalutarabadda of the Kalutara totamune.							
Preliminary plan 9,716. Village—Metiyalamulla.							
N 615	Waulugala <i>alias</i> Gorakaduwa-landa	Crown	Jungle	5	2	4	25
9391	Gorakaduwalanda	do.	do.	4	0	13	25
9392	Gorakaduwakumbura	do.	Field	0	3	34	15
Situating in the Paiyagalabadda of the Kalutara totamune.							
Preliminary plan 9,732. Village—Duwegoda							
9442	Bakmigahawela	Crown	Field	5	0	10	15
9443	Do.	do.	do.	4	3	6	15
9444	Do.	do.	do.	18	1	10	15
Preliminary plan 9,660. Village—Karandagoda.							
9259	Bubulelanda	Crown	Chena	0	2	16	15
9260	Do.	do.	do.	1	3	13	15
9261	Do.	do.	do.	3	2	38	15
Situating in the Maggonbadda of the Kalutara totamune.							
Preliminary plan 9,884. Village—Badanagoda.							
6702	Hungankele	Crown	Jungle	4	3	27	30
6703	Do.	do.	do.	7	1	11	30
Situating in the Beruwalbadda of the Kalutara totamune.							
Preliminary plan 10,521. Village—Narawila							
8691	Hedattennawatta	N. Ramasamy	Planted land	0	3	7	20
Village—Owitiyala.							
8692	Rakkilagodawatta	R. Don Harmanis	do.	7	3	4	200
Village—Parawala.							
N 736	Kokakanda	J. Hendrick Appu	do.	0	1	32	20
O 736	Weliketiyawatta	M. Poiya	do.	0	1	21	10
P 736	Gangabodawatta	do.	do.	0	0	29	10
Q 736	Millagahawatta	P. Esan	do.	0	0	8	10
R 736	Do.	do.	do.	0	1	32	10
S 736	Dinamullawatta	M. Singa	do.	0	1	6	10
T 736	Ulagaladeniya	Ismail Lebbe	Paddy field	0	0	4	10
Village—Narawila.							
U 736	Millagahalandawatta	M. Sainnis Appu	Owita	0	3	21	10
V 736	Pollakumburapitakattiya	J. H. de Livera	Paddy field	0	0	32	10
Village—Narawila and Owitiyala.							
W 736	Kokaweladeniya	J. Hendrick Appu and others	do.	0	0	37	10
Village—Parawala.							
X 736	Miwanakolaketiyakumbura	Crown	do.	0	3	10	10
Situating in the Iddagoda pattu of the Pasdun korale west.							
Preliminary plan 10,524. Village—Welipenna.							
8714	Galkaduwwawatta	D. Punchi Appu	Planted land	0	1	11	20
8715	Ambagahawatta	D. Cornelis Appu	do.	1	2	26	20
8717	Dippitadeniya	Crown	Deniya	0	1	30	10
8718	Hewidewattakumbura	D. A. Jayawardena	Field	0	0	10	10
8719	Hunugawatta	D. Cornelis Appu	Planted land	0	0	24	20
8720	Dalukgodawatta	Crown	Jungle	0	0	26	10
8721	Embalappolayawatta	D. Babappu	Planted land	0	0	30	10
8722	Embalappolayawela	C. Tilakaradne	Owita	0	0	26	10
8723	Do.	do.	Field	0	0	16	10
8724	Galkaduwwawatta	D. Punchi Appu	Planted land	0	0	8	10
8725	Galkaduwapahalakattia	do.	Field	0	1	2	10
Situating in the Walallawiti pattu of the Pasdun korale west.							

Further particulars respecting these lands may be obtained from the Surveyor-General, and respecting the conditions of sale from the Assistant Government Agent, Kalutara.

By His Excellency the Lieut.-Governor's command,

W. T. TAYLOR,
Acting Colonial Secretary.

No. 1,666, W. P.

ව්‍යවස්ථාපිත මුදල් මස 29 වෙනි දින කොළඹ

මහසෙනෙවිතුමාගේ ආණ්ඩුකරණයේ කටයුතු වේදිය.

ව්‍යවස්ථාපිත දිසාවේ කළුතර දිස්ත්‍රික්කයේ උපවිජයාණන්ගේ විසින් මෙහි පහත සඳහන්වෙන ආණ්ඩුව සන්තක ඉඩම් ආණ්ඩුවේ නියෝගවලට ප්‍රකාරයට ව්‍යවස්ථාපිත මුදල් මස 24 වෙනි දින වූ සඳුදා දවසට කළුතර කවිවේරියේදී වෙන්දේසිකර විකුණන ලද මෙහෙයුණකි.

සිතියම 10,133. ගම—ගමගොඩ.

නො.	ඉඩමේ නම.	අයිතිකම් කියන්නා.	අන්දම.	මහත. සක මිල.		අක්කර රු.	
				අ. රු. ප.	රු.		
7288	බතනපුගේ වෙල	රජසන්නක	කුඹුර	0	2	29	20
				සිතියම 9,609. ගම—මහනිවසියන්ගල.			
9155	අදිකාරියොඩවෙල	රජසන්නක	දෙනිය	0	1	13	30
9156	එම	එම	එම	0	1	2	30
9157	අදිකාරියොඩවෙල පහලදුව	එම	කැලේ සහ දෙ	2	1	23	30
9158	කැන්දකැටියේවෙල	එම	දෙනිය	9	3	29	30
9159	එම	එම	කුඹුර	4	2	4	30
9160	කැන්දකැටියේ උඩුමුල්ල	එම	එම	1	2	30	30
9161	බතනපුගේවෙල	එම	එම	7	1	5	30
9162	අදිකාරියොඩදුව	එම	කැලේ	2	2	23	30
9163	තෙල්ලිගහකුඹුවෙකැලේ	එම	එම	11	1	12	30

පිහිටා තිබෙන්නේ කළුතර තොටමුහුණේ කළුතර බද්දේ.

සිතියම 9,716. ගම—මැටියලමුල්ල.

N 615	වවුළුගල නොහොන්	රජසන්නක	එම	5	2	4	25
9391.	ගොරකදුව ලන්ද	එම	එම	4	0	13	25
9392	ගොරකදුව කුඹුර	එම	කුඹුර	0	3	34	15

පිහිටා තිබෙන්නේ කළුතර තොටමුහුණේ පස්සාගලබද්දේය.

සිතියම 9,732. ගම—දුවේගොඩ.

9442	බකිගහවෙල	රජසන්නක	එම	5	0	10	15
9443	එම	එම	එම	4	3	6	15
9444	එම	එම	එම	18	1	10	15

සිතියම 9,860. ගම—කරදගොඩ.

9259	බුබුලේලන්ද	රජසන්නක	හේන	0	2	16	15
9260	එම	එම	එම	1	3	13	15
9261	එම	එම	එම	3	2	38	15

පිහිටා තිබෙන්නේ කළුතර තොටමුහුණේ මහොන්බද්දේය.

සිතියම 9,884. ගම—බදනාගොඩ.

6702	හුන්ගන්කැලේ	රජසන්නක	කැලේ	4	3	27	30
6703	එම	එම	එම	7	1	11	30

පිහිටා තිබෙන්නේ කළුතර තොටමුහුණේ බේරුවල් බද්දේය.

සිතියම 10,521. ගම—නාගවල.

8691	හැඩතැන්ගේවත්ත	ඇන්. රමසාමි	වවාපු ඉඩම	0	3	7	20
				ගම—බිච්චිගල.			
8692	රක්කිලගොඩවත්ත	ආර්. ඩොන් හර්මානිස්	එම	7	3	4	200
				ගම—පරවල.			
N 736	කොකාකන්ද	ජේ. හෙන්ඩ්‍රික් අප්පු	එම	0	1	32	20
O 736	වැලිකැටියවත්ත	ඇම්. පොඩියා	එම	0	1	21	10
P 736	ගහබොඩවත්ත	එම	එම	0	0	29	10
Q 736	මිල්ලගහවත්ත	පී. ඊසන්	එම	0	0	8	10
R 736	එම	එම	එම	0	1	32	10
S 736	දිනමුල්ලවත්ත	ඇම්. සිත්තා	එම	0	1	6	10
T 736	උලගලදෙනිය	ඉස්මයිල් ලෙබ්බේ	කුඹුර	0	0	4	10
				ගම—නාගවල.			
U 736	මිල්ලගහලන්දවත්ත	ඇම්. සයිමන් අප්පු	මිච්ච	0	3	21	10
V 736	පොල්ලකුඹුරපිටකට්ටිය	ජේ. එච්. ඩී. ලිවේරා	කුඹුර	0	0	32	10
				ගම—නාගවල සහ මිච්චිගල.			
W 736	කොකාබේලන්ද	ජේ. හෙන්ඩ්‍රික් අප්පු	එම	0	0	37	10
				ගම—පරවල.			
X 736	මුදනකොලකැටියේකුඹුර	රජසන්නක	එම	0	3	10	10

පිහිටා තිබෙන්නේ පස්සන්කෝරල බස්නාහිර ඉද්දගොඩපත්තුවේය.

සිතියම 10,524. ගම—වැලිපැන්න.

8714	ගල්කඳුවත්ත	ඩී. පුන්චි අප්පු	වවාපු ඉඩම	0	1	11	20
8715	අඹගහවත්ත	ඩී. කොරගේ ලිස් අප්පු	එම	1	2	26	20
8717	දිස්සිටදෙනිය	රජසන්නක	දෙනිය	0	1	30	10
8718	ගෙව්දේවත්තකුඹුර	ඩී. ඒ. ජයවර්දන	කුඹුර	0	0	10	10

නො. . .	ඉඩමේ නම.	අයිතිකම් කියන්නා.	අන්දම.	අක්කර මහන. යක මිල.	
				රු. ප.	රු.
8719	සුසුභලවත්ත	ඩී. කොර්නේලිස් අප්පු	වවාපු ඉඩම	0 0 24	20
8720	දඵක්ගොඩවත්ත	රජසන්තක	කැලේ	0 0 26	10
8721	ඇම්බලපොලයාවත්ත	ඩී. බබප්පු	වවාපු ඉඩම	0 0 30	10
8722	ඇම්බලපොලයාවල	සී. තිලකරත්න	මිව්ට	0 0 26	10
8723	එම	එම	කුඹුර	0 0 16	10
8724	ගල්කඳුවත්ත	ඩී. පුන්විඅප්පු	වවාපු ඉඩම	0 0 8	10
8725	ගල්කඳුවවාචුලකට්ටිය	එම	කුඹුර	0 1 2	10

පිහිටා තිබෙන්නේ පස්දන්කෝරල බස්නාහිරේ වලල්ලාවිටිපත්තුවේය.

මෙම ඉඩම ගැණ වැඩිදුර කාරණා සර්වේයර්ජනනාලයන් නාන්සේගෙන්ද, විකිනීමේ කොන්දේසි ගැණ කථනර දිස්ත්‍රික්කේ උපඵජනලයන් නාන්සේගෙන්ද දැනගත හැකිවේ.

උපාංශුකාර උතුමානව්වකන්සේගේ ආයු වලෙස,

ඩබ්ලිවු. ටී. ටේලර්,
වැඩබලන මහසෙකුතාර්ස් වමහ.

No. 1,667, w. P.

Colonial Secretary's Office,

Colombo, May 31, 1899.

ON Tuesday, August 8, 1899, at 12 noon, the Hon. the Government Agent for the Western Province will put up for sale or settlement, at his office in Colombo, the under-mentioned portions of Crown Land, on the terms authorized by Government.

Sixty-one allotments of land situated in the Ragam pattu of Alutkuru korale south, Colombo District of the Western Province.

Preliminary plan 9,525. Village—Bollata.

Lot.	Name of Land.	Name of Claimant.	Description.	Upset Price Extent. per Acre.		
				A.	R.	P.
166½	Halgahawatta	Crown	To be reserved as road reservation	0	0	15
167	Gorakagahalanda	W. Harmanis	Cocoanut 8 years old	0	2	35
168	Kekunagahalanda	do.	do.	0	1	4
170	Do.	W. Baronchi Appu	Cocoanut 6 years old	1	0	20
170½	Do.	do.	do.	0	0	13
171	Do.	Crown land claimed by Harmanis Appu and others	Cinnamon	1	1	31
171½	Do.	do.	do.	0	0	17
172	Delgahawatta	D. Girigoris Appu	Two cocoanut trees 3 years old	0	3	19
173	Do.	do.	Two cocoanut trees 6 years old	0	3	17
173½	Do.	do.	do.	0	0	7
174	Do.	do.	Cocoanut and jak over 3 years old	0	2	1
175	Halgahawatta	W. Paulu Appu	Young cocoanut plants	1	1	14
175½	Do.	do.	One young coccanut plant	0	0	22
176	Do.	do.	Cinnamon and young cocoanut 4 years old	0	3	5
176½	Do.	do.	Cinnamon	0	0	10
177	Ketakelagahawatta alias Halgahawatta	Crown land claimed by Bastian Appu	Jungle	1	0	13
178	Do.	K. Bastian Appu	Cinnamon and cocoanuts 5 years old	1	1	9
178½	Do.	do.	do.	0	0	32
179	Delgahawatta	Crown land claimed by Liyanage Pelis Appn	Jungle	10	2	12
179½	Do.	do.	To be reserved for road reservation	0	0	30
180	Millagahawatta	do.	Burial ground reserved	2	0	25
181	Millagahalanda	do.	do.	0	2	15
182	Delgahawatta	M. Anthony Appn	Cocoanut 30 years old	0	2	33
182½	Do.	do.	do.	0	0	20
183	Bogahawatta	B. Baronchy Appu	do.	1	0	27
183½	Do.	do.	do.	0	0	37
184	Nugahawatta	D. S. Samaranyaka, Vel-vidane	Three cocoanuts trees 30 years old	0	3	36
184½	Do.	do.	do.	0	0	10
185	Do.	do.	Cocoanut 8 years old	3	2	38
185½	Do.	do.	do.	0	0	32
186	Delgahawatta	Crown land claimed by Maingu Fernando	Jungle	0	1	24
186½	Do.	do.	To be reserved for road reservation	0	0	9

Lot.	Name of Land.	Name of Claimant	Description.	Upset Price	
				Extent. per Acre.	Ra.
187	Delgahawatta	N. Mango Fernando	Cocoanut 30 years old	1 0 10	10
188	Do.	Crown land claimed by N. Maingu Fernando	Jungle	0 2 30	10
188½	Do.	do.	Road reservation to be reserved	0 1 4	—
189	Kosgahawatta	S. Anahamy and others	Cocoanut 30 years old	4 2 29	30
189½	Do.	do.	do.	0 3 32	30
190	Ketakelagahawatta	D. Don Joronis and others	do.	1 1 12	30
190½	Do.	do.	do.	0 0 1	30
191	Bogahawatta	S. Don Romanis	Cocoanut 10 years old	0 3 31	10
191½	Do.	do.	do.	0 0 7	10
192	Do.	do.	Cocoanut 30 years old	0 0 30	30
192½	Do.	do.	do.	0 0 14	30
193	Delgahawatta	S. Don Sardiell and others	Cocoanut 10 years old	1 0 20	20
193½	Do.	do.	do.	0 1 2	20
194	Gorakagahawatta	Y. Bibilianahamy and others	Cocoanut 30 years old	3 1 39	30
194½	Do.	do.	do.	0 0 30	30
195	Bogahalanda	K. Juse Appu and others	do.	0 1 11	30
195½	Do.	do.	do.	0 0 4	30
196	Do.	K. Gabriel Appu and others	Cocoanut 6 years old	0 3 21	10
196½	Do.	do.	do.	0 0 25	10
197	Halgahawatta	Crown land claimed by S. Sanchihami and Siman Appu	Jungle	0 1 21	10
197½	Do.	do.	Road reservation to be reserved	0 0 17	—
198	Do.	W. Siman Appu and others	Cocoanut 30 years old	2 0 24	30
198½	Do.	do.	do.	0 0 18	30
199	Do.	W. Nonohamy	Cocoanut 3 years old	0 1 8	20
199½	Do.	do.	do.	0 0 18	20
200	Do.	S. Don Sardiell and others	Cocoanut 6 years old	1 0 23	10
200½	Do.	do.	do.	0 0 26	20
201	Do.	do.	Cocoanut 30 years old	1 3 13	30
201½	Do.	do.	do.	0 0 27	30

Further information respecting these lands may be obtained from the Surveyor-General, and respecting the conditions of sale from the Hon. the Government Agent, Western Province.

By His Excellency the Lieut.-Governor's command,

W. T. TAYLOR,
Acting Colonial Secretary.

No. 1,667, W. P.

වර්ෂ 1899 ජූනි මාස 31 වෙනි දින කොළඹ

මහසෙනෙවිතුමාණන්ගේ කන්තෝරුවේදී.

බස්නාහිර දිසාවේ කොළඹ වංශාභිපති ආණ්ඩුවේ ඒජන්තවරයාණන් විසින් මෙහි පහත සඳහන්වන ආණ්ඩුව සන්තක ඉඩම් ආණ්ඩුවේ නියෝගවලට ප්‍රකාරයට වර්ෂ 1899 ජූනි අගෝස්තු මස (8) අවමවනි දිනට අග හරුවාදා දවල් 12ව කොළඹ කවිවේරියේදී වෙන්දේසි කර විකුණුවට හෝ නිවැරදි කරවට යෙදෙනවා ඇත.

බස්නාහිර දිසාවේ කොළඹ පලාතේ දකුණු අවන්කුරුකෝරලේ රහම්පත්තුවේ කොළඹ සේ පිහිටා තිබෙන බිම්කැබලි 61ක්.

සිතියම 9,525. ගම—බොල්ලන.

නො.	ඉඩමේ නම.	අයිතිකම් කියවනා.	අන්දම.	අක්කර ගණ මිල.	
				අ. රු. ප.	රු.
166½	හල්ගහවත්ත	රජසන්තක	කහනක්කර පාර	0 0 15	—*
167	ගොරකගහලන්ද	චේර. හර්මානිස්	පොල්, වයස අවුරුදු 8යි	0 2 35	12
168	කැකුනගහලන්ද	එම	එම	0 1 4	12
170	එම	චේර. බාරොන් විආප්පු	එම 6යි	1 0 20	20
170½	එම	එම	එම 6යි	0 0 13	10
171	එම	හර්මානිස් අප්පු සහ තවත් අය අයිතිකාරයෝ	කුරුදු	1 1 31	10
171½	එම	එම	එම	0 0 17	10
172	දෙල්ගහවත්ත	දී. හිරිගෝරිස් අප්පු ෭෭.1	පොල් ගස් 2යි වයස අවුරුදු 3යි	0 3 19	10
173	එම	එම	එම 6යි	0 3 17	20
173½	එම	එම	එම 6යි	0 0 7	20
174	එම	එම	පොල් සහ කොප් වයස අවුරුදු 30යි	0 2 1	30
175	හල්ගහවත්ත	චේර. පාටුච්ආප්පු	පැලපොල්	1 1 14	10
175½	එම	එම	පැලපොල් ගස් 1යි	0 0 22	10
176	එම	එම	පැලපොල් අවුරුදු 4යි	0 3 5	10
176½	එම	එම	කුරුදු	0 0 10	10

* කහනම්.

නො.	ඉඩමේ නම.	අයිතිකම් කිසිත්කො.	අන්දම.	අක්කර	
				මහක. රු. ප.	ගස මිල. රු.
177	කැටකැලගහවත්ත හොහොත් හල් ගහ වත්ත	රාජසත්තක—විස්තීර්ණ	කැලේ	1 0 13	10
178	එම	අයිතිකාරයා කුරු. බිස්තීර්ණ	කුරුදු සහ පොල් වසස අවුරුදු 5යි	1 1 9	10
178½	එම	එම	එම	0 0 32	10
179	දෙල්ගහවත්ත	රාජසත්තක—ලියනගේ පැලිස්අප්පු අයිතිකාරයා	කැලේ	0 2 12	10
179½	එම	එම	තහනම්කර පාර	0 0 30	—*
180	මිල්ලගහවත්ත	එම	තහනම්කර මිනිපිට්ටනිය	2 0 25	—*
181	මිල්ලගහලත්ද	එම	එම	0 2 15	—*
182	දෙල්ගහවත්ත	මෝදර. අත්තෝතිඅප්පු	පොල්, වසස අවුරුදු 30යි	0 2 33	30
182½	එම	එම	එම	0 0 20	30
183	බෝගහවත්ත	බවුහු. බාරොන්විඅප්පු	එම	1 0 27	30
183½	එම	එම	එම	0 0 37	30
184	හුගහවත්ත	දො. ඉස්. සමරනාගක වෙල් විදුනේ	පොල්ගස් 3යි වසස අවු රුදු 30යි	0 3 36	10
184½	එම	එම	එම	0 0 10	10
185	එම	එම	පොල් වසස අවුරුදු 8යි	3 2 38	20
185½	එම	එම	එම	0 0 32	20
186	දෙල්ගහවත්ත	රාජසත්තක—මායිත්තු ප්‍රනාන්දු	කැලේ	0 1 24	10
186½	එම	එම	තහනම්කර පාර	0 0 9	—*
187	එම	නවගම. මන්ගොප්‍රනාද	පොල් වසස අවුරුදු 30යි	1 0 10	10
188	දෙල්ගහවත්ත	රාජසත්තක, දැන් මායිත්තු ප්‍රනාන්දු අයිතිකාරයා	කැලේ	0 2 30	10
188½	එම	එම	තහනම්කර පාර	0 1 4	—*
189	කොස්ගහවත්ත	සේ. ආනාහාමි සහ තවත් අය	පොල්, වසස අවුරුදු 30යි	4 2 29	30
189½	එම	එම	එම	0 3 32	30
190	කැටකැලගහවත්ත	දී. දොන් ජුවානිස් සහ තවත් අය	එම	1 1 12	30
190½	එම	එම	එම	0 0 1	30
191	බෝගහවත්ත	සෝ. දොන් රෝමානිස්	එම	10යි 0 3 31	10
191½	එම	එම	එම	0 0 7	10
192	එම	එම	එම	30යි 0 0 30	30
192½	එම	එම	එම	0 0 14	30
193	දෙල්ගහවත්ත	සෝ. දොන් සර්දියෙල් සහ තවත්	එම	10යි 1 0 20	20
193½	එම	එම	එම	0 1 2	20
194	කොරකගහවත්ත	යා. බිබ්ලියානාහාමි සහ තවත් කෙනෙක්	පොල්, වසස අවුරුදු 30යි	3 1 39	30
194½	එම	එම	එම	0 0 30	30
195	බෝගහලත්ද	කුරු. ජුස්අප්පු සහ තවත් අය	එම	0 1 11	30
195½	එම	එම	එම	0 0 4	30
196	එම	කුරු. ගබ්‍රියෙල්අප්පු සහ තවත් අය	එම	6යි 0 3 21	10
196½	එම	එම	එම	0 0 25	10
197	කල්ගහවත්ත	රාජසත්තක, ඇස්. සාන්විහාමි සහ සිමන්අප්පු අයිතිකාර යෝ	කැලේ	0 1 21	10
197½	එම	එම	තහනම්කර පාර	0 0 17	—*
198	එම	චේ. සිමන්අප්පු සහ තවත් අය	පොල්, වසස අවුරුදු 30යි	2 0 24	30
198½	එම	එම	එම	0 0 18	30
199	එම	චේ. නොනොහාමි	එම	3යි 0 1 8	20
199½	එම	එම	එම	0 0 18	20
200	එම	සෝ. දොන් සර්දියෙල් සහ තවත්	එම	6යි 1 0 23	10
200½	එම	එම	එම	0 0 26	20
201	එම	එම	පොල් සහ කොස් වසස අවුරුදු 30යි	1 3 13	30
201½	එම	එම	එම	0 0 27	30

* තහනම්.

මෙම ඉඩම් ගැන වැඩිදුර කාරණා සර්වේශර්පකරුල්ලන්තාන්සේගෙන්ද, විකිනීමේ කොන්දේසි ගැන බිස්නාහිර දිසාවේ වංශාධිපති ආණ්ඩුවේ ඒජන්තරුන්තාන්සේගෙන්ද දැනගත්ව පුළුවන.

ලපආණ්ඩුකාර ලකුමානත්වහන්සේගේ ආඥාව ලෙස,

ඩබ්ල්. ටී. වේලර්,
වැඩබලන මහසෙකුකාරිස් මමහ.

LAND SALES IN THE CENTRAL PROVINCE.

No. 1,626, c. r.

Colonial Secretary's Office,
Colombo, May 25, 1899.

ON Wednesday, July 26, 1899, at 12 o'clock noon, the Assistant Government Agent for the Matale District will put up to auction, at his office in Matale, the under-mentioned portions of Crown Land, on the terms authorized by Government.

Two allotments of land situated in the Udasiya pattu division of the Matale south District of the Central Province.

Preliminary plan 2,740.

Lot.	Name of Land.	Village.	Name of Claimant.	Description.	Extent. A. R. P.
M 333	Wewelgolle	Wehigala	Menika	Hena	1 2 32
C 334	Talgahakotuwa	do.	Kira	do.	4 0 24

Upset price,—Rs. 10 an acre.

Further information respecting these lands may be obtained from the Surveyor-General, and respecting the conditions of sale from the Assistant Government Agent, Matale.

By His Excellency the Lieut.-Governor's command,
W. T. TAYLOR,
Acting Colonial Secretary.

No. 1,626, C. P.

වම් 1899 ක්වූ මැයි මස 25 වෙනි දින කොළඹ
මහසෙක්‍රයාරිස් උත්තාන්සේගෙන් කන්දෝරුවේදීය.

මාතලේ දිසාවේ මාතලේ උපළුත්තලත්තාන්සේ විසින් මෙහි පහත සඳහන්වන ආණ්ඩුව සත්කස ඉඩම් ආණ්ඩුවේ නියෝගවල ප්‍රකාරයට වම් 1899 ක්වූ ජූලි මස 26 වෙනි දිනවූ බද්ද දවල් 12ට මාතලේ කවිවරි සේදි වෙන්දේසිකර විකුනනට යෙදෙනවා ඇත.

වම් 1899 දිසාවේ මාතලේ දකුණු පලාතේ උඩසිසපත්තුවේ කොට්ඨාසයේ පිහිටා තිබෙන බිම්කැබලි 2ක්.
සිතියම 2,740.

කො.	ඉඩමේ නම.	ගම.	අයිතිකම කියන්නා.	අත්දැම.	මහත. අ. රු. ප.
M 333	වේවැල්ගොල්ල	වැහිගල	මැනිකා	හේන	1 2 32
C 334	තල්ගහකොටුව	එම	කිරා	එම	4 0 24

අත්කරකන් රුපියල් 10යේ හිට විකුනනට පටන්ගනු ලැබේ.

මෙම ඉඩම් ගැණ වැසිදුර කාරණා සර්වේඤ්චකර්මලත්තාන්සේගෙන්ද, විකිනීමේ කොන්දේසි ගැණ මාතලේ උපළුත්තලත්තාන්සේගෙන්ද දැනගනට පුළුවන.

උපආණ්ඩුකාර උතුමානන්වහන්සේගේ අභවලය,
බඩල්ලු. වි. වෙල්ලර,
වැඩබලන මහසෙක්‍රයාරිස් විමර්ශ.

No. 1,627, C. P.

Colonial Secretary's Office,
Colombo, May 26, 1899.

ON Wednesday, July 19, 1899, and following days, at 12 noon, the Assistant Government Agent for the Nuwara Eliya District will put up to auction, at his office in Nuwara Eliya, the under-mentioned portions of Crown Land, on the terms authorized by Government.

Three hundred and eighty-two allotments of land situated in the Uda Hewaheta division of the Nuwara Eliya District of the Central Province.

Preliminary plan 4,282.
Village—Pallewala.
Description—Paddy land.

Lot.	Name of Claimant.	Extent. A. R. P.
M 740	P. G. Kalumenika	0 1 4
N 740	Bastian Perera	0 0 20
Description—Garden.		
O 740	Kalumènika	0 0 13
P 740	K. Punchia	0 0 35

Lot.	Name of Claimant.	Extent. A. R. P.
Q 740	K. Appuhami	0 1 27
R 740	R. Kirihami	0 0 17
S 740	Ukku Banda	0 0 9
T 740	P. Ukkuralla	0 0 35
U 740	Dissamagedera Appuhami	0 0 15
V 740	D. Menika	0 0 10
W 740	Ukkuralla	0 0 7
X 740	R. Kirihami	0 0 13
Y 740	Do.	0 0 9
Z 740	Dewatagedara Menikralla	0 0 9
A 741	K. Hami	0 1 19
B 741	Kalu Banda	0 0 24
C 741	Tikiri Menika	0 1 32
D 741	P. G. Appuhami	0 0 7
E 741	Kudarala	0 1 5
F 741	D. Banda	0 2 8
G 741	K. C. Hami	0 0 15
H 741	T. Appuhami	0 1 31
I 741	Tikiriappu	0 1 5
Description—Chena.		
J 741	Tikirihami	0 2 32

Lot.	Name of Claimant.	Extent.		Lot.	Name of Claimant.	Extent.	
		A.	R. P.			A.	R. P.
K 741	Description—Garden.	0	3 15	Z 743	P. Appuhami	0	3 25
	Description—Chena.			A 744	R. Appuhami	0	3 7
L 741	A. Menikrala	0	1 4	B 744	G. Punchirala	1	2 25
M 741	Kahoka Korala	0	1 32	C 744	K. G. Appuhami	2	0 14
N 741	Ukku Etana	0	1 29	D 744	K. Tikiri Appu	1	2 21
O 741	R. Kirihami	0	2 18	E 744	K. Kawrala	1	1 17
P 741	K. Appuhami	0	1 13	11401	Crown	1	1 13
Q 741	A. Appuhami	0	2 29	F 744	K. Kawrala	0	2 0
R 741	R. T. Appuhami	0	2 0	Description—Garden.			
S 741	U. Tikiri Menika	0	3 23	G 744	K. Hami	0	1 24
T 741	U. Ukku Menika	0	2 33	H 744	K. Appu	0	1 4
U 741	R. Kirihami	0	2 13	I 744	R. Appuhami	0	1 20
V 741	A. Tikiri Menika	0	1 32	Description—Chena.			
W 741	Bastian Perera	0	3 38	J 744	K. G. Punchirala	0	0 18
X 741	P. G. Appuhami	0	0 17	K 744	K. Tikirala	0	2 36
Y 741	Tikiri Menika	1	1 26	L 744	K. G. Appu	0	3 15
Z 741	P. Kiri Banda	0	1 33	M 744	K. G. Hami	1.	0 38
A 742	A. Kiri Banda	0	1 35	Description—Paddy land.			
B 742	P. Appuhami	0	2 24	N 744	Bastian Perera	5	2 26
C 742	D. G. Appuhami	1	0 25	Description—Chena.			
D 742	R. Kudarala	1	0 22	O 744	K. G. Punchirala	0	0 39
E 742	Bastian Perera	0	2 12	P 744	K. Kawrala	0	1 37
Description—Paddy land.				Q 744	H. G. Punchirala	0	1 28
F 742	Bastian Perera	8	2 12	Description—Paddy.			
Description—Chena.				R 744	K. G. Appuhami	0	3 15
G 742	A. Appuhami	0	3 8	Description—Garden.			
Description—Garden.				S 744	K. G. Ukku Etana	0	0 25
H 742	G. Kalu Menika	0	1 5	T 744	K. G. Siyatu	0	0 15
I 742	P. Appuhami	0	1 21	U 744	Kirihami	0	0 38
J 742	R. Kirihami	0	1 18	V 744	K. Tikiri Appu	0	0 21
K 742	P. Appuhami	0	2 38	Description—Chena.			
L 742	K. G. Hami	2	3 12	W 744	H. Appuhami	1	1 9
M 742	P. G. Ungurala	1	2 7	X 744	K. Punchirala	1	0 16
Description—Chena.				Y 744	D. G. Kudarala	1	1 21
N 742	P. Ukku Etana	2	2 34	Z 744	P. Kiri Banda	2	0 34
O 742	Do.	0	3 39	A 745	U. Sokana	0	3 13
P 742	G. Punchirala	0	2 38	B 745	M. Punchirala	0	2 13
Q 742	R. Kirihami	3	1 0	C 745	B. Kalu Banda	0	2 39
R 742	G. Kudarala	0	1 3	D 745	R. Kirihami	1	1 1
S 742	P. Ukku Etana	0	1 15	E 745	P. G. Ungurala	0	1 26
T 742	R. Kirihami	0	2 18	F 745	K. G. Appu	3	3 23
U 742	K. Appuhami	0	2 16	G 745	K. G. Ukku Etana	0	0 14
V 742	R. Kirihami	1	1 39	H 745	R. G. Kirihami	0	1 31
W 742	P. Appuhami	0	0 30	I 745	K. Kawrala	2	1 0
X 742	D. G. Madamarala	0	3 0	J 745	D. Kudarala	1	0 30
Y 742	Kahoka Korala	0	2 0	K 745	K. G. Punchirala	1	0 7
Z 742	M. G. Menikrala	1	0 9	L 745	R. Kawrala	1	1 38
A 743	P. G. Kiri Banda	0	3 29	M 745	K. G. Tikirala	2	0 18
B 743	A. Appuhami	1	0 16	N 745	K. G. Appu	1	2 19
C 743	K. Appuhami	1	0 35	O 745	K. G. Punchirala	1	3 36
D 743	U. Kiriya	1	0 7	P 745	P. Ukku Etana	4	3 24
E 743	R. Dingri Banda	0	3 12	Q 745	G. Kawrala	2	3 0
F 743	K. G. Hami	0	3 39	R 745	G. Kirihami	1	1 32
Description—Paddy land.				S 745	D. G. Kalubanda	0	2 21
G 743	Kohoka Korale	1	3 0	T 745	G. Punchirala	1	3 15
Description—Chena.				U 745	G. Munwatta	0	2 26
H 743	U. G. Kalu Menika	0	0 25	V 745	U. Punchirala	1	2 6
I 743	P. G. Kalu Menika	3	0 15	W 745	K. G. Hami	0	3 29
J 743	H. Appu	1	0 16	X 745	Kohoka Korala	0	3 4
K 743	V. Arachila	3	0 35	Y 745	G. Punchirala	0	3 34
11400	Crown	2	0 0	Z 745	G. Madamarala	0	2 18
L 743	K. G. Kalu Menika	2	0 17	A 746	R. G. Appu	3	3 12
M 743	K. Appuhami	0	3 21	B 746	K. G. Tikirala	0	2 1
N 743	K. Hami	0	3 16	C 746	K. G. Appu	1	2 16
O 743	K. Tikirala	1	2 15	D 746	P. G. Appuhami	1	2 3
P 743	R. Tikiri Menika	2	2 25	E 746	P. G. Dingirala	1	1 15
Q 743	K. Kudarala	0	2 30	11402	Crown	1	2 38
R 743	K. Siyatu	0	3 6	F 746	Menikrala	2	0 14
S 743	K. G. Appu	0	3 12	G 746	B. Banda	1	1 12
T 743	U. Sobana	0	2 10	H 746	P. Appuhami	0	1 16
U 743	D. G. Menikrala	1	1 23	I 746	Kohoka Korala	3	0 4
V 743	D. G. Appuhami	0	1 30	J 746	A. G. Appuhami	0	3 12
Description—Paddy.				K 746	R. G. Punchirala	1	0 31
W 743	Bastian Perera	1	1 25	L 746	A. Tikiri Menika	0	0 37
Description—Chena.				M 746	R. G. Kirihami	0	1 26
X 743	R. Kirihami	1	0 5	N 746	D. G. Kalu Banda	3	1 8
Y 743	P. Kiri Banda	3	2 7	O 746	D. G. Punchirala	2	3 30
				P 746	R. G. Appuhami	0	3 18

Lot.	Name of Claimant.	Extent.			Lot.	Name of Claimant.	Extent.		
		A.	R.	P.			A.	R.	P.
Q 746	D. G. Kudarala	3	1	38					
R 746	R. G. Kirihami	3	0	19	O 749	R. G. Kudarala	4	2	26
S 746	R. G. Ukku Banda	1	0	15	P 749	G. Kirihami	1	3	9
T 746	P. G. Appuhami	2	1	19	Q 749	D. G. Kudarala	1	0	0
U 746	A. G. Kirihami	0	3	39	R 749	K. G. Tikirala	14	0	23
V 746	Tikiri Menika	1	0	0	S 749	Ukkurala, Arachchi	1	3	1
W 746	R. G. Punchirala	0	2	0	T 749	R. Appuhami	4	1	27
X 746	A. G. Hami	0	2	10	U 749	G. Punchirala	5	2	9
Y 746	R. G. Ukku Banda	3	0	35	V 749	D. G. Appuhami	2	3	25
Z 746	Gunasekera Arachchi	1	1	30	W 749	P. Ranghami	3	1	4
A 747	R. G. Punchirala	1	2	17	Y 749	Kohoka Korala	2	3	27
B 747	P. Balliampana	0	3	14	Z 749	A. G. Ukkurala	2	1	29
C 747	S. G. Ukwela Arachchi	2	1	23	A 750	P. G. Appuhami	0	3	25
D 747	A. G. Punchirala	0	1	16	11407	Crown	1	2	4
E 747	R. G. Punchirala	1	3	13	B 750	K. G. Appu	1	0	8
F 747	R. G. Appuhami	1	0	21	C 750	K. G. Hami	1	0	39
G 747	P. G. Appuhami	2	1	25	D 750	Kohoka Korala	2	3	20
H 747	P. G. Kiri Banda	1	3	12	E 750	Kalu Menika	1	2	16
I 747	D. G. Kudarala	3	1	12	F 750	R. G. Punchirala	1	1	31
J 747	Kohoka Korala	3	3	11	G 750	M. G. Punchirala	0	2	38
K 747	Ukku Etana	0	3	13	H 750	K. G. Tikirala	1	0	10
L 747	R. G. Kirihami	1	0	18	I 750	M. G. Appuhami	0	2	32
M 747	K. Appurala	1	3	1	J 750	M. G. Mudalihami	0	3	17
11403	Crown	0	3	28	K 750	D. Kirihami	1	1	8
N 747	K. Ungaran	3	0	9	11408	Crown	0	3	29
O 747	K. G. Tikirala	0	3	7	L 750	R. Madamarala	1	2	2
P 747	K. G. Punchirala	2	0	35	M 750	K. G. Hami	1	0	22
Q 747	A. G. Punchirala	1	2	8	N 750	K. G. Appu	0	3	35
R 747	D. G. Madamarala	1	1	23	O 750	K. G. Hami	1	0	15
S 747	A. G. Tikiri Menika	1	0	6	P 750	K. G. Appuhami	0	3	2
T 747	Y. G. Ukku Banda	0	1	27	Q 750	G. Kudarala	3	2	16
U 747	R. G. Kirihami	0	1	22	R 750	Y. G. Kalu Menika	1	3	10
V 747	R. G. Appuhami	0	2	16	11409	Crown	2	3	9
W 747	P. G. Ukku Banda	0	3	27	S 750	A. G. Arachchi	2	1	35
X 747	P. G. Dingiri Banda	0	2	33	T 750	R. G. Punchirala	0	2	34
Y 747	R. G. Appuhami	1	3	12	U 750	Kudarala	0	2	30
Z 747	Do.	1	1	14	V 750	K. G. Appuhami	0	3	20
A 748	R. G. Kirihami	2	2	38	W 750	Ukkurala	1	3	13
B 748	G. Punchirala	2	3	12	X 750	Kirihami Arachchi	0	3	19
C 748	P. Appuhami	1	2	20	Y 750	D. G. Kudarala	1	0	4
D 748	A. Punchirala	0	3	16	Z 750	R. G. Ukku Banda	1	3	30
E 748	M. Punchirala	0	2	6					
F 748	M. Ukku Banda	0	3	14		Village - Moragalla.			
G 748	M. Kiri Banda	0	1	32	A 751	O. G. Ranhami	1	3	9
H 748	A. G. Ukkurala	0	1	33	B 751	Sobana Duraya	1	0	10
I 748	M. Kiri Banda	0	3	14					
J 748	U. G. Kalu Menika	2	2	25		Village - Pallewala.			
K 748	D. G. Madamarala	0	3	30	C 751	K. G. Hami	2	2	23
L 748	D. G. Kalu Menika	0	3	10	D 751	K. Tikirala	2	1	0
11404	Crown	1	3	10	E 751	Kiri Punchiya	1	0	3
M 748	D. B. Gunasekara	3	0	34	F 751	R. G. Punchirala	1	1	33
N 748	K. Kirihami	2	1	3	G 751	A. Tikiri Etana	3	1	12
O 748	D. G. Punchirala	0	2	11	11410	Crown	5	0	12
P 748	K. G. Appuhami	0	2	23	11410a	—	0	3	2
Q 748	P. G. Kudarala	0	2	4	H 751	G. Dingirala	4	0	23
R 748	P. G. Appuhami	7	0	14	I 751	A. G. Hami	3	2	4
S 748	P. G. Loku Appu	1	0	31	J 751	U. G. Sobana	0	3	8
T 748	D. G. Punchirala	0	3	23	K 751	K. Appuhami	0	1	19
U 748	P. G. Punchirala	0	1	32	L 751	A. Bahiya	2	3	11
V 748	R. G. Dingiri Banda	0	3	31	M 751	R. G. Ukku Banda	3	0	32
W 748	R. Kirihami	2	1	28	N 751	R. G. Punchirala	3	0	0
X 748	P. Punchirala	2	3	13					
Y 748	K. G. Siyatu	2	3	9		Village - Moragalla.			
Z 748	P. G. Appuhami	1	3	13	O 751	M. G. Ukku Banda	20	3	24
A 749	B. Kiribaiya	2	3	6	P 751	U. N. Sobana	0	3	39
B 749	K. G. Hami	1	2	17					
C 749	A. Sobana	1	1	24		Description - Paddy land.			
D 749	Y. G. Kalu Menika	1	0	10	Q 751	N. G. Appu and others	7	3	15
E 749	A. Ukkurala	0	3	1					
F 749	A. Kiriya	1	2	37		Description - Chena.			
G 749	U. G. Sobana	1	3	29	R 751	N. G. Appuwa	1	0	30
H 749	P. G. Kudarala	1	3	3	S 751	K. G. Tikirala	2	2	0
I 749	P. Balambara	1	0	16	T 751	P. A. Baliya	3	3	13
11405	Crown	2	2	5	U 751	M. Dingiriya	1	2	28
J 749	A. Ukkurala	1	0	36	V 751	W. G. Kawralla	0	1	28
					W 751	A. H. Palinguwa	0	2	8
					X 751	R. G. Sobana	1	0	10
	Description - Patana.								
11406	Crown	41	0	0		Description - Paddy field.			
K 749	D. Madamarala	1	1	8	Y 751	R. G. Sobana	5	1	27
L 749	R. G. Punchirala	0	1	35					
M 749	R. G. Tikirala	0	2	6		Description - Chena.			
N 749	P. Kudarala	1	1	25	Z 751	A. Kirihami Arachchi	1	3	17
						Description - Garden.			
					A 752	N. G. Kiriya	1	0	7

Lot.	Name of Claimant.	Extent.
	Description—	A. R. P.
B 752	N. G. Kiriya Description—Paddy.	0 2 33
C 752	U. G. Sobana Description—Chena.	0 2 13
D 752	R. G. Dingiri Description—Garden.	2 0 0
E 752	Moragalla villagers Description—Paddy.	0 1 21
F 752	Ilagolla Arachchi Description—Chena.	4 2 14
G 752	Sobana Duraya Description—Garden.	2 0 0
H 752	R. G. Sobana Description—Paddy.	5 0 0
I 752	R. G. Dingiri Banda Description—Chena.	3 2 33
J 752	R. G. Kiriya Description—Paddy.	5 0 24
K 752	P. S. Baliya Description—Chena.	1 2 33
L 752	R. G. Kiriya Description—Paddy.	28 0 4
M 752	W. G. Menika Description—Chena.	0 3 12
N 752	W. G. Menika	2 3 12
O 752	R. Babahami	4 1 18
Q 752	Charles Soysa Description—Paddy.	2 2 18
R 752	Hanguranketa Vihare	1 0 0
S 752	U. G. Baliya Duraya Description—Chena.	1 1 19
T 752	U. G. Baliya Description—Paddy.	0 2 11
U 752	M. G. Lappiya Description—Chena.	2 1 14
V 752	B. Hitapu Duraya Description—Paddy.	2 3 24
W 752	B. Hitapu Duraya Description—Chena.	3 2 24
X 752	U. G. Baliya Duraya	2 2 39
Y 752	E. G. Visera	1 1 34
Z 752	R. G. Visera	6 1 7
A 753	Ilagolla Arachchi	17 1 0
B 753	O. M. Ranhami	4 2 29
C 753	M. G. Sobana	1 2 31
D 753	M. G. Hitapu Duraya	1 2 19
E 753	R. G. Dingiri	1 0 0
F 753	M. G. Sobana Description—Paddy.	1 0 26
G 753	M. G. Sobana Description—Chena.	1 2 37
H 753	G. A. G. Dingiriamma	2 1 33
I 753	P. G. Baliya	1 1 12
J 753	Hitapu Duraya	1 0 38
K 753	A. S. Kiriri Arachchi	0 0 29
L 753	D. G. Appuhami	0 2 39
M 753	U. P. Sobana	0 2 28

Lots N 740, R 740, S 740, T 740, U 740, V 740, X 740, Y 740, Z 740, A 741, B 741, C 741, D 741, E 741, F 741, G 741, H 741, I 741, H 742, I 742, and G 743, upset price,—Rs. 50 per acre.

Lot W 740, upset price,—Rs. 55 per acre.

Lots O 740, J 741, K 741, L 741, M 741, N 741, O 741, P 741, Q 741, R 741, S 741, T 741, U 741, V 741, W 741, X 741, Y 741, Z 741, A 742, B 742, C 742, D 742, E 742, G 742, J 742, K 742, A 743, B 743, C 743, D 743, E 743, F 743, H 743, I 743, J 743, K 743, 11,400, L 743, M 743, N 743, O 743, P 743, Q 743, R 743, N 744, S 744, T 744, U 744, V 744, A 752, D 752, G 752, Q 752, R 752, S 752, and F 753, upset price,—Rs. 30 per acre.

Lots M 740, P 740, Q 740, F 742, U 743, W 743, R 744, B 752, E 752, H 752, J 752, K 752, M 752, U 752, and W 752, upset price,—Rs. 40 per acre.

Lots L 742, M 742, N 742, O 742, P 742, Q 742, R 742, S 742, T 742, U 742, V 742, W 742, X 742, Y 742, Z 742, S 743, T 743, V 743, X 743, Y 743, Z 743, A 744, B 744, C 744, D 744, E 744, 11,401, F 744, G 744, H 744, I 744, J 744, K 744, L 744, M 744, O 744, P 744, Q 744, W 744, X 744, Y 744, Z 744, A 745, B 745, C 745, D 745, E 745, F 745, G 745, H 745, I 745, J 745, K 745, L 745, M 745, N 745, O 745, P 745, Q 745, R 745, S 745, T 745, U 745, V 745, W 745, X 745, Y 745, Z 745, A 746, B 746, C 746, D 746, E 746, 11,402, F 746, G 746, H 746, I 746, J 746, K 746, L 746, M 746, N 746, O 746, P 746, Q 746, R 746, S 746, T 746, U 746, V 746, W 746, X 746, Y 746, Z 746, A 747, B 747, C 747, D 747, E 747, F 747, G 747, H 747, I 747, J 747, K 747, L 747, M 747, 11403, N 747, O 747, P 747, Q 747, R 747, S 747, T 747, U 747, V 747, W 747, X 747, Y 747, Z 747, A 748, B 748, C 748, D 748, E 748, F 748, G 748, H 748, I 748, J 748, K 748, L 748, 11404, M 748, N 748, O 748, P 748, Q 748, R 748, S 748, T 748, U 748, V 748, W 748, X 748, Y 748, Z 748, A 749, B 749, C 749, D 749, E 749, F 749, G 749, H 749, I 749, 11405, J 749, 11406, K 749, L 749, M 749, N 749, O 749, P 749, Q 749, R 749, S 749, T 749, U 749, V 749, W 749, Y 749, Z 749, A 750, 11407, B 750, C 750, D 750, E 750, F 750, G 750, H 750, I 750, J 750, K 750, 11408, L 750, M 750, N 750, O 750, P 750, Q 750, R 750, 11409, S 750, T 750, U 750, V 750, W 750, X 750, Y 750, Z 750, A 751, B 751, C 751, D 751, E 751, F 751, G 751, 11410, 11410a, H 751, I 751, J 751, K 751, L 751, M 751, N 751, O 751, P 751, Q 751, R 751, S 751, T 751, U 751, V 751, W 751, X 751, Y 751, Z 751, C 752, F 752, I 752, L 752, N 752, O 752, T 752, V 752, X 752, Y 752, Z 752, A 753, B 753, C 753, D 753, E 753, G 753, H 753, I 753, J 753, K 753, L 753, M 753, upset price,—Rs. 20 per acre.

Lot.	Name of Claimant.	Extent.
		A. R. P.
	Preliminary plan 4,619.	
	Village—Okandagalla in Idampitiya.	
	Applicant—A. Punchirala and A. Ukkurala.	
	Description—Chena.	
12298	Crown	1 1 1
	Upset price,—Rs. 20 per acre.	
	Preliminary plan 4,672.	
	Village—Wolugama.	
	Description—Waste land.	
S 797	W. Dingiri Menika and two others	0 0 24-25
T 797	Do.	0 0 12
U 797	Do.	0 0 8
V 797	Do.	0 0 6
	Description—Old bund.	
W 797	W. Appuhami and two others	0 1 26-50
	Description—Thrashing-ground.	
X 797	W. Kiri Menika	0 0 1-25
	Description—Paddy field.	
Y 797	W. G. Kiri Menika	0 1 27-50
Z 797	W. Dingiri Menika	0 1 7
A 798	A. Ran Menika	0 1 21-75
B 798	H. Hami	0 0 24-25
C 798	W. Ramalhami	0 2 38-50
D 798	W. Dingiri Menika	0 1 39
E 798	Do.	0 2 28-50
F 798	U. Kirihami and E. Ukku-rala	0 1 7-50
G 798	Madanwala Vihare	0 0 10
H 798	W. Appuhami	0 1 34
I 798	C. L. Soysa	0 1 39
J 798	W. Kalu Banda and W. Ramalhami	0 2 5-50
K 798	W. Dingiri Menika and two others	0 1 21-25
L 798	G. Ukku Banda	0 2 3-50
	Description—Thrashing ground.	
M 798	G. K. Ukku Banda	0 0 3-25

Lot.	Name of Claimant.	Extent.	
		A.	R. P.
	Description—Paddy field.		
N 798	Madanwala Vihare	0 0	3 25
O 798	Do.	0 2	13 50
P 798	Do.	0 0	8 50
Q 798	P. Dingirala	0 1	21 37
R 798	Y. Appu and others	0 1	5
S 798	M. Kawrala	0 1	25 50

Lots S 797, T 797, U 797, V 797, upset price,—Rs. 15 per acre.
 Lots W 797 and X 797,—Rs. 20 per acre.
 Lots Y 797, Z 797, A 798, B 798, C 798, D 798, E 798, F 798, G 798, H 798, I 798, J 798, K 798, L 798, M 798, N 798, O 798, P 798, Q 798, R 798, and S 798, upset price,—Rs. 30 per acre.

Preliminary plan 4,412.
 Village—Metibembiya.
 Applicant—John Eriyagama, late Ratemahatmaya of Uda Hewaheta.

Description—Paddy field.		Extent.	
11750	Crown	2	3 24

Upset price,—Rs. 30 per acre.

Preliminary plan 4,643.
 Village—Maratuwela.
 Description—Garden.

12424	Crown	0	0 32
-------	-------	---	------

Upset price,—Rs. 20 per acre.

Preliminary plan 4,732.
 Village—Bulugahapitiya.
 Description—Old paddy field.

12686	Crown	0	3 2
-------	-------	---	-----

Upset price,—Rs. 50 per acre.

Preliminary plan 4,730.
 Village—Kalugolla.
 Description—Patana.

12659	Crown	0	0 3
12660	Do.	0	0 8

Upset price,—Rs. 20 per acre.

Further information respecting these lands may be obtained from the Surveyor-General, and respecting the conditions of sale from the Assistant Government Agent, Nuwara Eliya.

By H. E. the Lieut.-Governor's command,
 W. T. TAYLOR,
 Acting Colonial Secretary.

විෂි 1899 ක්වු මැයි මස 26 වෙනි දින
 No. 1,627, C. P. කොලබ්මහසෙකුතාරිස්උත්තාන්
 සේනේ කන්තෝරුවේදින.

විෂි දිසාවේ නුවරඑලියේ උපජ්ජන්තඋත්තාන්සේ
 විසින් මෙහි පහත සඳහන්වෙන ආණ්ඩුව සන්
 තක ඉඩම් ආණ්ඩුවේ නියෝගවල ප්‍රකාරයට විෂි 1899
 ක්වු ජූලි මස 19 වෙනි දිනවු බද්ද දවල් 12ට නුවර
 එලියේ කවිවෙරියේදි වෙන්දේසිකර විකුණනට යෙදේ
 නවා ඇත.

විෂි දිසාවේ නුවරඑලිය පලාතේ උඩහේවාහුවේ
 කොට්ඨාසයේ පිහිටා තිබෙන විමකැබෙලි 382ක්.

සිතියම 4,282. ගම—පල්ලේවෙල.

නො.	අයිතිකමකියන්තා.	අන්දම.	අ. රු. ප.
M 740	පි. ජී. කඵමැනිකා	කුඹුර	0 1 4
N 740	බස්නියන්පෙරේර	එම	0 0 20
O 740	කඵමැනිකා	වත්ත	0 0 13
P 740	කේ. පුන්විතා	එම	0 0 35
Q 740	කේ. අප්පුහාමි	එම	0 1 27
R 740	ආර්. කිරිහාමි	එම	0 0 17
S 740	උක්කුඛන්ඩා	එම	0 0 9
T 740	පි. උක්කුඛන්ඩා	එම	0 0 35
U 740	දිසාමහගෙදර අප්පුහාමි	එම	0 0 15
V 740	ඩී. මැනිකා	එම	0 0 10

නො.	අයිතිකම කියන්තා.	අන්දම.	අ. රු. ප.
W740	උක්කුඛන්ඩා	වත්ත	0 0 7
X 740	ආර්. කිරිහාමි	එම	0 0 13
Y 740	එම	එම	0 0 9
Z 740	දෙමටගෙදර මැනික්කර	එම	0 0 9
A 741	කේ. හාමි	එම	0 1 19
B 741	කඵඛන්ඩා	එම	0 0 24
C 741	පී. විකිරිමැනිකා	එම	0 1 32
D 741	පී. ජී. අප්පුහාමි	එම	0 0 7
E 741	කුඛාරුල	එම	0 1 5
F 741	ඩී. ඛන්ඩා	එම	0 2 8
G 741	කේ. ජී. හාමි	එම	0 0 15
H 741	පී. අප්පුහාමි	එම	0 1 31
I 741	විකිරිඅප්පු	එම	0 1 5
J 741	විකිරිහාමි	හේන	0 2
K 741	ආර්. කිරිහාමි	වත්ත	0 3 15
L 741	ඒ. මැනික්කර	හේන	0 1 4
M 741	කොහොකකෝරුල	එම	0 1 32
N 741	උක්කුඛන්ඩා	එම	0 1 29
O 741	ආර්. කිරිහාමි	එම	0 2 18
P 741	කේ. අප්පුහාමි	එම	0 1 13
Q 741	ඒ. අප්පුහාමි	එම	0 2 29
R 741	ආර්. පී. අප්පුහාමි	එම	0 2 0
S 741	සු. විකිරිමැනිකා	එම	0 3 23
T 741	සු. උක්කුමැනිකා	එම	0 2 33
U 741	ආර්. කිරිහාමි	එම	0 2 13
V 741	ඒ. විකිරිමැනිකා	එම	0 1 32
W741	බස්නියන්පෙරේර	එම	0 3 38
X 741	පී. ජී. අප්පුහාමි	එම	
Y 741	විකිරිමැනිකා	එම	1 1 26
Z 741	පී. කිරිඛන්ඩා	එම	0 1 33
A 742	ඒ. කිරිඛන්ඩා	එම	0 1 35
B 742	පී. අප්පුහාමි	එම	0 2 24
C 742	ඩී. ජී. අප්පුහාමි	එම	1 0 25
D 742	ආර්. කුඛාරුල	එම	1 0 22
E 742	බස්නියන්පෙරේර	එම	0 2 12
F 742	එම	කුඹුර	8 2 12
G 742	ඒ. අප්පුහාමි	හේන	0 3 8
H 742	පී. කඵමැනිකා	වත්ත	0 1 5
I 742	පී. අප්පුහාමි	එම	0 1 21
J 742	ආර්. කිරිහාමි	එම	0 1 18
K 742	පී. අප්පුහාමි	එම	0 2 38
L 742	කේ. ජී. හාමි	එම	2 3 12
M 742	පී. ජී. උගුරුල	එම	1 2 7
N 742	පී. උක්කුඛන්ඩා	හේන	2 2 34
O 742	එම	එම	0 3 39
P 742	පී. පුන්විතර	එම	0 2 38
Q 742	ආර්. කිරිහාමි	එම	3 1 0
R 742	පී. කුඛාරුල	එම	0 1 3
S 742	පී. උක්කුඛන්ඩා	එම	0 1 15
T 742	ආර්. කිරිහාමි	එම	0 2 18
U 742	කේ. අප්පුහාමි	එම	0 2 16
V 742	ආර්. කිරිහාමි	එම	1 1 39
W742	පී. අප්පුහාමි	එම	0 0 30
X 742	ඩී. ජී. මඩමරුල	එම	0 3 0
Y 742	කොහොකකෝරුල	එම	0 2 0
Z 742	ආර්. ජී. මැනික්කර	එම	1 0 9
A 743	පී. ජී. කිරිඛන්ඩා	එම	0 3 29
B 743	ඒ. අප්පුහාමි	එම	1 0 16
C 743	කේ. අප්පුහාමි	එම	1 0 35
D 743	සු. කිරිසා	එම	1 0 7
E 743	ආර්. ඩිත්තිරිඛන්ඩා	එම	0 3 12
F 743	කේ. ජී. හාමි	එම	0 3 39
G 743	කොහොකකෝරුල	කුඹුර	1 3 0
H 743	පී. ජී. කඵමැනිකා	හේන	0 0 25
I 743	පී. ජී. කඵමැනිකා	එම	3 0 15
J 743	එම්. අප්පු	එම	1 0 16
K 743	පී. ආරවිච්චල	එම	3 0 35
11400	ආණ්ඩුවේ	එම	2 0 0
L 743	කේ. ජී. කඵමැනිකා	එම	2 0 17
M 743	කේ. අප්පුහාමි	එම	0 3 21
N 743	කේ. හාමි	එම	0 3 16

නො. අයිතිකම් කිසිවක්.			මහත.			නො. අයිතිකම් කිසිවක්.			මහත.		
නො.	අයිතිකම් කිසිවක්.	අත්දම.	අ.	රු.	ප.	නො.	අයිතිකම් කිසිවක්.	අත්දම.	අ.	රු.	ප.
O 743	කේ. විකිරු	හේන	1	2	15	11402	ආණ්ඩුව	හේන	1	2	38
P 743	ආර්. විකිරු	එම	2	2	25	F 746	වැනිකරු	එම	2	0	14
Q 743	කේ. කුඩාරු	එම	0	2	30	G 746	බී. ඩබ්ලිව්	එම	1	1	12
R 743	කේ. සිසානු	එම	0	3	6	H 746	පී. අප්පුහාමි	එම	0	1	16
S 743	කේ. ජී. අප්පු	එම	0	3	12	I 746	කොහොකකෝරු	එම	3	0	4
T 743	සු. සුබනා	එම	0	2	10	J 746	ඒ. ජී. අප්පුහාමි	එම	0	3	12
U 743	ඩී. ජී. මැනිකරු	එම	1	1	23	K 746	ආර්. ජී. පුත්තිරු	එම	1	0	31
V 743	ඩී. ජී. අප්පුහාමි	එම	0	1	30	L 746	ඒ. විකිරු	එම	0	0	37
W743	බන්ධනාගාර	කුඹුර	1	1	25	M746	ආර්. ජී. කීර්ති	එම	0	1	26
X 743	ආර්. කිරිහාමි	හේන	1	0	5	N 746	ඩී. ජී. කපුච්චන්ඩා	එම	3	1	8
Y 743	පී. කිරිච්චන්ඩා	එම	3	2	7	O 746	ඩී. ජී. පුත්තිරු	එම	2	3	30
Z 743	පී. අප්පුහාමි	එම	C	3	25	P 746	ආර්. ජී. අප්පුහාමි	එම	0	3	18
A 744	ආර්. අප්පුහාමි	එම	0	3	7	Q 746	ඩී. ජී. කුඩාරු	එම	3	1	38
B 744	ඒ. පුත්තිරු	එම	1	2	25	R 746	ආර්. ජී. කීර්ති	එම	3	0	19
C 744	කේ. ජී. අප්පුහාමි	එම	2	0	14	S 746	ආර්. ජී. උක්කුච්චන්ඩා	එම	1	0	15
D 744	කේ. විකිරු	එම	1	2	21	T 746	පී. ජී. අප්පුහාමි	එම	2	1	19
E 744	කේ. කුඹුරු	එම	1	1	17	U 746	ඒ. ජී. කිරිහාමි	එම	0	3	39
F 744	එම	එම	0	2	0	V 746	විකිරු	එම	1	0	0
G 744	කේ. හාමි	වන්ත	0	1	24	W746	ආර්. ජී. පුත්තිරු	එම	0	2	0
H 744	කේ. අප්පු	එම	0	1	4	X 746	ඒ. ජී. හාමි	එම	0	2	10
I 744	ආර්. අප්පුහාමි	එම	0	1	20	Y 746	ආර්. ජී. උක්කුච්චන්ඩා	එම	3	0	35
J 744	කේ. ජී. පුත්තිරු	හේන	0	0	18	Z 746	ගුණසේකර ආරච්චි	එම	1	1	30
K 744	කේ. විකිරු	එම	0	2	36	A 747	ආර්. ජී. පුත්තිරු	එම	1	2	17
L 744	කේ. ජී. අප්පු	එම	0	3	15	B 747	පී. බලිගම	එම	0	3	14
M 744	කේ. ජී. හාමි	එම	1	0	38	C 747	පී. ජී. උක්කුච්චන්ඩා	එම	2	1	23
N 744	බන්ධනාගාර	කුඹුර	5	2	26	D 747	ඒ. ජී. පුත්තිරු	එම	0	1	16
O 744	කේ. ජී. පුත්තිරු	හේන	0	0	39	E 747	ආර්. ජී. පුත්තිරු	එම	1	3	13
P 744	කේ. කිරිහාමි	එම	0	1	37	F 747	ආර්. ජී. අප්පුහාමි	එම	1	0	21
R 744	ඒ. ජී. පුත්තිරු	එම	0	1	28	G 747	පී. ජී. අප්පුහාමි	එම	2	1	25
Q 744	කේ. ජී. අප්පුහාමි	කුඹුර	0	3	15	H 747	පී. ජී. කිරිච්චන්ඩා	එම	1	3	12
11401	ආණ්ඩුව	හේන	1	1	13	I 747	ඩී. ජී. කුඩාරු	එම	3	1	12
S 744	කේ. ජී. උක්කුච්චන්ඩා	වන්ත	0	0	25	J 747	කොහොකකෝරු	එම	3	3	11
T 744	කේ. ජී. සිසානු	එම	0	0	15	K 747	උක්කුච්චන්ඩා	එම	0	3	13
U 744	කිරිහාමි	එම	0	0	38	L 747	ආර්. ජී. කිරිහාමි	එම	1	0	18
V 744	කේ. විකිරු	එම	0	0	21	M747	කේ. අප්පුරු	එම	1	3	1
W744	ඒ. අප්පුහාමි	හේන	1	1	9	N 747	කේ. උක්කුච්චන්ඩා	එම	3	0	9
X 744	කේ. පුත්තිරු	එම	1	0	16	11403	ආණ්ඩුව	එම	0	3	28
Y 744	ඩී. ජී. කුඩාරු	එම	1	1	21	O 747	කේ. ජී. විකිරු	එම	0	3	7
Z 744	පී. කිරිච්චන්ඩා	එම	2	0	34	P 747	කේ. ජී. පුත්තිරු	එම	2	0	35
A 745	ආර්. කොහොකකෝරු	එම	0	3	13	Q 747	ඒ. ජී. පුත්තිරු	එම	1	2	8
B 745	ආර්. පුත්තිරු	එම	0	2	13	R 747	ඩී. ජී. මඩමරු	එම	1	1	23
C 745	ඩී. කපුච්චන්ඩා	එම	0	2	39	S 747	ඒ. ජී. විකිරු	එම	1	0	6
D 745	ආර්. කිරිහාමි	එම	1	1	1	T 747	වයි. ජී. උක්කුච්චන්ඩා	එම	0	1	27
E 745	පී. ජී. උක්කුච්චන්ඩා	එම	0	1	26	U 747	ආර්. ජී. කිරිහාමි	එම	0	1	22
F 745	කේ. ජී. අප්පු	එම	3	3	23	V 747	ආර්. ජී. අප්පුහාමි	එම	0	2	16
G 745	කේ. ජී. උක්කුච්චන්ඩා	එම	0	0	14	W747	පී. ජී. උක්කුච්චන්ඩා	එම	0	3	27
H 745	ආර්. ජී. කිරිහාමි	එම	0	1	31	X 747	ඒ. පී. විකිරු	එම	0	2	33
I 745	කේ. කිරිහාමි	එම	2	1	0	Y 747	ආර්. ජී. අප්පුහාමි	එම	1	3	12
J 745	ඩී. කුඩාරු	එම	1	0	30	Z747	එම	එම	1	1	14
K 745	කේ. ජී. පුත්තිරු	එම	1	0	7	A 748	ආර්. ජී. කිරිහාමි	එම	2	2	38
L 745	ආර්. කිරිහාමි	එම	1	1	38	B 748	ඒ. පුත්තිරු	එම	2	3	12
M 745	කේ. ජී. විකිරු	එම	2	0	18	C 748	පී. අප්පුහාමි	එම	1	2	20
N 745	කේ. ජී. අප්පු	එම	1	2	19	D 748	ඒ. පුත්තිරු	එම	0	3	16
O 745	කේ. ජී. පුත්තිරු	එම	1	3	36	E 748	ආර්. පුත්තිරු	එම	0	2	6
P 745	ඒ. උක්කුච්චන්ඩා	එම	4	3	24	F 748	ආර්. උක්කුච්චන්ඩා	එම	0	3	14
Q 745	ඒ. කිරිහාමි	එම	2	3	0	G 748	ආර්. කිරිච්චන්ඩා	එම	0	1	32
R 745	ඒ. කිරිහාමි	එම	1	1	32	H 748	ඒ. ජී. උක්කුච්චන්ඩා	එම	0	1	33
S 745	ඩී. ජී. කපුච්චන්ඩා	එම	0	2	21	I 748	ආර්. කිරිච්චන්ඩා	එම	0	3	14
T 745	ඒ. පුත්තිරු	එම	1	3	15	J 748	සු. ජී. කපුච්චන්ඩා	එම	2	2	25
U 745	ඒ. බන්ධනාගාර	එම	0	2	26	K 748	ඩී. ජී. මඩමරු	එම	0	3	30
V 745	සු. පුත්තිරු	එම	1	2	6	L 748	ඩී. ජී. කපුච්චන්ඩා	එම	0	3	10
W745	කේ. ජී. හාමි	එම	0	3	29	11404	ආණ්ඩුව	එම	1	3	10
X 745	කොහොකකෝරු	එම	0	3	4	M 748	ඩී. බී. ගුණසේකර	එම	3	0	34
Y 745	ඒ. පුත්තිරු	එම	0	3	34	N 748	කේ. කිරිහාමි	එම	2	1	3
Z 745	ඒ. මඩමරු	එම	0	2	18	O 748	ඩී. ජී. පුත්තිරු	එම	0	2	11
A 746	ආර්. ජී. අප්පු	එම	0	3	12	P 748	කේ. ජී. අප්පුහාමි	එම	0	2	23
B 746	කේ. ජී. විකිරු	එම	0	2	1	Q 748	පී. ජී. කුඩාරු	එම	0	2	4
C 746	කේ. ජී. අප්පු	එම	1	2	16	R 748	පී. ජී. අප්පුහාමි	එම	7	0	14
D 746	පී. ජී. අප්පුහාමි	එම	1	2	3	S 748	පී. ජී. ලොකුඅප්පු	එම	1	0	31
E 746	පී. ජී. විකිරු	එම	1	1	15	T 748	ඩී. ජී. පුත්තිරු	එම	0	3	23

නො. අයිතියක කිසිවක්.			අන්දම.	මගය.	අ. රු. ප.	නො. අයිතියක කිසිවක්.			අන්දම.	මගය.	අ. රු. ප.	
U 748	පී. ජී. පුත්තිරුල	හේන	එම	0	1	32	G 751	ඒ. විකිරිඑකතා	හේන	3	1	12
V 748	ආර්. ජී. හිත්තිරිචන්ඩා	එම	එම	0	3	21	H 751	පී. හිත්තිරි	එම	4	0	23
W 748	ආර්. කිරිතාමි	එම	එම	2	1	28	I 751	ඒ. ජී. හාමි	එම	3	2	4
X 748	පී. පුත්තිරුල	එම	එම	2	3	13	J 751	ඇන්. ජී. සොබනා	එම	0	3	8
Y 748	කේ. ජී. සිසානු	එම	එම	2	3	9	K 751	කේ. අප්පුහාමි	එම	0	1	19
Z 748	පී. ජී. අප්පුහාමි	එම	එම	1	3	13	L 751	ඒ. බයිසා	එම	2	3	11
A 749	බී. කිරිච්චියා	එම	එම	2	3	6	M 751	ආර්. ජී. උක්කුචන්ඩා	එම	3	0	32
B 749	කේ. ජී. හාමි	එම	එම	1	2	17	N 751	ආර්. ජී. පුත්තිරුල	එම	3	0	0
C 749	ඒ. සොබනා	එම	එම	1	1	24	ගම-මොරගොල්ල.					
D 749	වයි. ජී. කළුමැනිකා	එම	එම	1	0	10	O 751	ඇම්. ජී. උක්කුචන්ඩා	හේන	20	3	24
E 749	ඒ. උක්කුචන්ඩා	එම	එම	0	3	1	ගම-පල්ලේවල.					
F 749	ඒ. කිරිතාමි	එම	එම	1	2	37	11410	ආණ්ඩුව	හේන	5	0	12
G 749	සු. ජී. සොබනා	එම	එම	1	3	29	11410a	ආණ්ඩුව	එම	0	3	2
H 749	පී. ජී. කුඩාරුල	එම	එම	1	3	3	ගම-මොරගොල්ල.					
I 749	පී. බලිසම්බල	එම	එම	1	0	16	P 751	සු. ඇන්. සොබනා	හේන	0	3	39
11405	ආණ්ඩුව	එම	එම	2	2	5	Q 751	ඇන්. ජී. අප්පු සහ තවත්	කුඹුර	7	3	15
J 749	ඒ. උක්කුචන්ඩා	එම	එම	1	0	36	R 751	ඇන්. ජී. අප්පුවා	හේන	1	0	30
11406	ආණ්ඩුව	පහන	එම	41	0	0	S 751	කේ. ජී. විකිරුල	එම	2	2	0
K 749	බී. මඩමරල	එම	එම	1	1	8	T 751	පී. ඒ. බහියා	එම	3	3	13
L 749	ආර්. ජී. පුත්තිරුල	එම	එම	0	1	35	U 751	ඇම්. හිත්තිරියා	එම	1	2	28
M 749	ආර්. ජී. විකිරුල	එම	එම	0	2	6	V 751	ඩබ්ලිව්. ජී. කවරුල	එම	0	1	28
N 749	පී. කුඩාරුල	එම	එම	1	1	25	W 751	ඒ. එම්. පලිංගුවා	එම	0	2	8
O 749	ආර්. ජී. කුඩාරුල	හේන	එම	4	2	26	X 751	ආර්. ජී. සොබනා	එම	1	0	10
P 749	පී. කිරිතාමි	එම	එම	1	3	9	Y 751	එම	කුඹුර	5	1	27
Q 749	බී. ජී. කුඩාරුල	එම	එම	1	0	0	Z 751	ඒ. කිරිතාමි ආරච්චි	හේන	1	3	17
R 749	කේ. ජී. විකිරුල	එම	එම	14	0	23	A 752	ඇන්. ජී. කිරියා	වත්ත	1	0	7
S 749	උක්කුචන්ඩා ආරච්චි	එම	එම	1	3	1	B 752	එම	කුඹුර	0	2	33
T 749	පී. අප්පුහාමි	එම	එම	4	1	27	C 752	ඇන්. ජී. සොබනා	හේන	0	2	13
U 749	ආර්. පුත්තිරුල	එම	එම	5	2	9	D 752	ආර්. හිත්තිරි	වත්ත	2	0	0
V 749	බී. ජී. අප්පුහාමි	එම	එම	2	3	25	E 752	මොරගොල්ල වැසියෝ	කුඹුර	0	1	21
W 749	පී. රත්නාමි	එම	එම	3	1	4	F 752	ඉරලගොල්ල ආරච්චි	හේන	4	2	14
Y 749	කහකකෝරුල	එම	එම	2	3	27	G 752	සොබනා දුරෙයා	වත්ත	2	0	0
Z 749	ඒ. ජී. උක්කුචන්ඩා	එම	එම	2	1	29	H 752	ආර්. ජී. සොබනා	කුඹුර	5	0	0
A 750	පී. ජී. අප්පුහාමි	එම	එම	0	3	25	I 752	ආර්. ජී. හිත්තිරිචන්ඩා	හේන	3	2	33
11407	ආණ්ඩුව	එම	එම	1	2	4	J 752	ආර්. ජී. කිරියා	කුඹුර	5	0	24
B 750	කේ. ජී. අප්පු	එම	එම	1	0	8	K 752	පී. ඇස්. බලියා	එම	1	2	33
C 750	කේ. ජී. හාමි	එම	එම	1	0	39	L 752	ආර්. ජී. කිරියා	හේන	28	0	4
D 750	කහකකෝරුල	එම	එම	2	3	20	M 752	ඩබ්ලිව්. ජී. මැනිකා	කුඹුර	0	3	12
E 750	කළුමැනිකා	එම	එම	1	2	16	N 752	එම	හේන	2	3	12
F 750	ආර්. ජී. පුත්තිරුල	එම	එම	1	1	31	O 752	ආර්. බඩුහාමි	හේන	4	1	18
G 750	ඇම්. ජී. පුත්තිරුල	එම	එම	0	2	38	Q 752	වාර්ලස් සොයිසා	කුඹුර	2	2	18
H 750	කේ. ජී. විකිරුල	එම	එම	1	0	10	R 752	හඳුරන්කොඩ විහාරේ	එම	1	0	0
I 750	ඇම්. ජී. අප්පුහාමි	එම	එම	0	2	32	S 752	ඇන්. ජී. බලියාදුරේයා	එම	1	1	19
J 750	ඇම්. ජී. මුදලියාමි	එම	එම	0	3	17	T 752	ඇන්. ජී. බලියා	හේන	0	2	11
K 750	බී. කිරිතාමි	එම	එම	1	1	8	U 752	ඇම්. ජී. ලැප්පියා	කුඹුර	2	1	14
11408	ආණ්ඩුව	එම	එම	0	3	29	V 752	බී. හිටපුදුරේයා	හේන	2	3	24
L 750	ආර්. මඩමරල	එම	එම	1	2	2	W 752	එම	කුඹුර	3	2	24
M 750	කේ. ජී. හාමි	එම	එම	1	0	22	X 752	ඇන්. ජී. බලියාදුරේයා	හේන	2	2	39
N 750	කේ. ජී. අප්පු	එම	එම	0	3	35	Y 752	ඒ. ජී. පසරු	එම	1	1	34
O 750	කේ. ජී. හාමි	එම	එම	1	0	15	Z 752	ආර්. ජී. විසරු	එම	6	1	7
P 750	කේ. ජී. අප්පුහාමි	එම	එම	0	3	2	A 753	ඉරලගල්ල ආරච්චි	එම	17	1	10
Q 750	පී. කුඩාරුල	එම	එම	3	2	16	B 753	බී. ඇම්. රත්නාමි	එම	4	2	29
R 750	වයි. ජී. කළුමැනිකා	එම	එම	1	3	10	C 753	ඇම්. ජී. සොබනා	එම	1	2	31
11409	ආණ්ඩුව	එම	එම	2	3	9	D 753	ඇම්. ජී. හිතාපුදුරේයා	එම	1	2	19
S 750	ඒ. ජී. ආරච්චි	එම	එම	2	1	35	E 753	ආර්. ජී. හිංගිරි	එම	1	0	0
T 750	ආර්. ජී. පුත්තිරුල	එම	එම	0	2	34	F 753	ඇම්. ජී. සොබනා	කුඹුර	1	0	26
U 750	කුඩාරුල	එම	එම	0	2	30	G 753	එම	හේන	1	2	37
V 750	කේ. ජී. අප්පුහාමි	එම	එම	0	3	20	H 753	පී. ඒ. ජී. හිංගිරිඅම්මා	එම	2	1	33
W 750	උක්කුචන්ඩා	එම	එම	1	3	13	I 753	පී. ජී. බලියා	එම	1	1	12
X 750	කිරිතාමි ආරච්චි	එම	එම	0	3	19	J 753	හිටපුදුරේයා	එම	1	0	38
Y 750	බී. ජී. කුඩාරුල	එම	එම	1	0	4	K 753	ඒ. ඇස්. කිරිතාමිආරච්චි	එම	0	0	29
Z 750	ආර්. ජී. උක්කුචන්ඩා	එම	එම	1	3	30	L 753	බී. ජී. අප්පුහාමි	එම	0	2	39
ගම-මොරගොල්ල.						M 753	සු. ජී. සොබනා	එම	0	2	28	
A 751	බී. ජී. රත්නාමි	හේන	එම	1	3	9	නොමමර N 740, R 740, S 740, T 740, U 740, V 740, X 740, Y 740, Z 740, A 741, B 741, C 741, D 741, E 741, F 741, G 741, H 741, I 741, H 742					
B 751	සුබහාදුරයා	එම	එම	1	0	10	I 742 සහ G 743 බිම්කවිචි අක්කරයක් මිලකර තිබේ.					
ගම-පල්ලේවල.						වත්තේ රුපියල් 50 බැගින්ය.						
C 751	කේ. ජී. හාමි	හේන	එම	2	2	23						
D 751	කේ. විකිරුල	එම	එම	2	1	0						
E 751	කිරිපුත්තියා	එම	එම	1	0	3						
F 751	ආර්. ජී. පුත්තිරුල	එම	එම	1	1	33						

නොමමර W 740 බිමකවිටි අක්කරයක් මලකර තිබෙන්නේ රුපියල් 55 බැගින්ය.

නොමමර O 740, J 741, K 741, L 741, M 741, N 741, O 741, P 741, Q 741, R 741, S 741, T 741, U 741, V 741, W 741, X 741, Y 741, Z 741, A 742, B 742, C 742, D 742, E 742, G 742, J 742, K 742, A 743, B 743, C 743, D 743, E 743, F 743, H 743, I 743, J 743, K 743, 11400, L 743, M 743, N 743, O 743, P 743, Q 743, R 743, N 744, S 744, T 744, U 744, V 744, A 752, D 752, G 752, Q 752, R 752, S 752 සහ F 753 බිමකවිටි අක්කරයක් මලකර තිබෙන්නේ රුපියල් 30 බැගින්ය.

නොමමර M 740, P 740, Q 740, F 742, U 743, W 743, R 744, B 752, E 752, H 752, J 752, K 752, M 752, U 752 සහ W 752 බිමකවිටි අක්කරයක් මලකර තිබෙන්නේ රුපියල් 40 බැගින්ය.

නොමමර L 742, M 742, N 742, O 742, P 742, Q 742, R 742, S 742, T 742, U 742, V 742, W 742, X 742, Y 742, Z 742, S 743, T 743, U 743, X 743, Y 743, Z 743, A 744, B 744, C 744, D 744, E 744, 11401, F 744, G 744, H 744, I 744, J 744, K 744, L 744, M 744, O 744, P 744, Q 744, W 744, X 744, Y 744, Z 744, A 745, B 745, C 745, D 745, E 745, F 745, G 745, H 745, I 745, J 745, K 745, L 745, M 745, N 745, O 745, P 745, Q 745, R 745, S 745, T 745, U 745, V 745, W 745, X 745, Y 745, Z 745, A 746, B 746, C 746, D 746, E 746, 11402, F 746, G 746, H 746, I 746, J 746, K 746, L 746, M 746, N 746, O 746, P 746, Q 746, R 746, S 746, T 746, U 746, V 746, W 746, X 746, Y 746, Z 746, A 747, B 747, C 747, D 747, E 747, F 747, G 747, H 747, I 747, J 747, K 747, L 747, M 747, 11403, N 747, O 747, P 747, Q 747, R 747, S 747, T 747, U 747, V 747, W 747, X 747, Y 747, Z 747, A 748, B 748, C 748, D 748, E 748, F 748, G 748, H 748, I 748, J 748, K 748, L 748, 11404, M 748, N 748, O 748, P 748, Q 748, R 748, S 748, T 748, U 748, V 748, W 748, X 748, Y 748, Z 748, A 749, B 749, C 749, D 749, E 749, F 749, G 749, H 749, I 749, 11405, J 749, 11406, K 749, L 749, M 749, N 749, O 749, P 749, Q 749, R 749, S 749, T 749, U 749, V 749, W 749, Y 749, Z 749, A 750, 11407, B 750, C 750, D 750, E 750, F 750, G 750, H 750, I 750, J 750, K 750, 11408, L 750, M 750, N 750, O 750, P 750, Q 750, R 750, 11409, S 750, T 750, U 750, V 750, W 750, X 750, Y 750, Z 750, A 751, B 751, C 751, D 751, E 751, F 751, G 751, 11410, 11410a, H 751, I 751, J 751, K 751, L 751, M 751, N 751, O 751, P 751, Q 751, R 751, S 751, T 751, U 751, V 751, W 751, X 751, Y 751, Z 751, C 752, F 752, I 752, L 752, N 752, O 752, T 752, V 752, X 752, Y 752, Z 752, A 753, B 753, C 753, D 753, E 753, G 753, H 753, I 753, J 753, K 753, L 753, M 753 බිමකවිටි අක්කරයක් මලකර තිබෙන්නේ රුපියල් 20 බැගින්ය.

සිතියම 4,619. ගම—මිකන්දගල ඉඩම්පිටිය.

ඉල්ළුමිකාරයා—ඒ. පුත්තිරල සහ ඒ. උක්කුරුල.

නො.	අයිතියක් කියන්නා.	අන්දම.	අ. රු. ප.
12298	ආණ්ඩුව	හේන	1 1 1

අක්කරයක් මලකර තිබෙන්නේ රුපියල් 20 බැගින්ය.

සිතියම 4,672. ගම—වඵගම.

S 797	බබ්ලිච්. සිංහිරි මැනික් සහ තවත් දෙදෙනෙක්	මුඩුම	0 0 24-25
T 797	එම	එම	0 0 12
U 797	එම	එම	0 0 8
V 797	එම	එම	0 0 6
W 797	බබ්ලිච්. අප්පුහාම සහ තවත් දෙදෙනෙක්	පරනවිල	0 1 26-50

නො.	අයිතියක් කියන්නා.	අන්දම.	අ. රු. ප.
X 797	බබ්ලිච්. කිරිමැනිකා	කමත	0 0 1-25
Y 797	බබ්ලිච්. ජී. කිරිමැනිකා	කුඹුර	0 1 27-50
Z 797	බබ්ලිච්. සිංහිරිමැනිකා	එම	0 1 7
A 798	ඒ. රමමැනිකා	එම	0 1 21-75
B 798	ඒ. ඒ. හාමි	එම	0 0 24-25
C 798	බබ්ලිච්. රමමල්හාමි	එම	0 2 38-50
D 798	බබ්ලිච්. සිංහිරිමැනිකා	එම	0 1 39
E 798	එම	එම	0 2 28-50
F 798	යු. කිරිමැනිකා සහ ජ. උක්කුරුල	එම	0 1 7-50
G 798	මඩන්වෙල විහාරේ	එම	0 0 10
H 798	බබ්ලිච්. අප්පුහාමි	එම	0 1 34
I 798	සී. ඇල්. සොයිසා	එම	0 1 39
J 798	බබ්ලිච්. කඵබන්ධා සහ බබ්ලිච්. රමමල්හාමි	එම	0 2 5-50
K 798	බබ්ලිච්. සිංහිරිමැනිකා සහ තවත් දෙදෙනෙක්	එම	0 1 21-25
L 798	ජී. උක්කුබන්ධා	එම	0 2 3-50
M 798	ජී. කේ. උක්කුබන්ධා	කමත	0 0 3-25
N 798	මඩන්වෙල විහාරේ	කුඹුර	0 0 3-25
O 798	එම	එම	0 2 13-50
P 798	එම	එම	0 0 8-50
Q 798	පී. සිංහිරුල	එම	0 1 21-37
R 798	වසී. අප්පු සහ තවත්	එම	0 1 5
S 798	ඇම්. කඵරුල	එම	0 1 25-50

නොමමර S 797, T 797, U 797, V 797 බිමකවිටි මලකර තිබෙන්නේ අක්කරයක් රුපියල් 15 බැගින්ය.

නොමමර W 797 සහ X 797 බිමකවිටි මලකර තිබෙන්නේ අක්කරයක් රුපියල් 20 බැගින්ය.

නොමමර Y 797, Z 797, A 798, B 798, C 798, D 798, E 798, F 798, G 798, H 798, I 798, J 798, K 798, L 798, M 798, N 798, O 798, P 798, Q 798, R 798 සහ S 798 බිමකවිටි මලකර තිබෙන්නේ අක්කරයක් රුපියල් 30 බැගින්ය.

සිතියම 4,412. ගම—මැරිබැමිඛිය.

ඉල්ළුමිකාරයා—නැසීගිය පෝන් ජරිසනැගම උඩ හේවාහැට රච්චගත්තියා.

11750	ආණ්ඩුව	කුඹුර	2 3 24
-------	--------	-------	--------

අක්කරයක් මලකර තිබෙන්නේ රුපියල් 30 බැගින්ය.

සිතියම 4,643. ගම—මරකැන්වෙල.

මේ ඉඩම්වලට ඉල්ළුමිකාරයෙක් නැත.

12424	ආණ්ඩුව	වත්ත	0 0 32
-------	--------	------	--------

අක්කරයක් මලකර තිබෙන්නේ රුපියල් 20 බැගින්ය.

සිතියම 4,732. ගම—බුළුගහපිටිය.

12686	ආණ්ඩුව	පරනකුඹුර	0 3 2
-------	--------	----------	-------

අක්කරයක් මලකර තිබෙන්නේ රුපියල් 50 බැගින්ය.

සිතියම 4,730. ගම—කඵගොල්ල.

12659	ආණ්ඩුව	පහන	0 0 3
12660	එම	එම	0 0 8

අක්කරයක් මලකර තිබෙන්නේ රුපියල් 20 බැගින්ය.

මෙම ඉඩම් ගැණ වැඩිදුර කාරණා සර්වේයර්ස්කරුල් උන්තාන්සේගෙන්ද, විකිනීමේ කොන්දේසි ගැණ නුවරඑළියේ උපද්විකරුන්තාන්සේගෙන්ද දැනගත හැකිවේ.

උපආණ්ඩුකාර උතුමානන්වගන්සේගේ ආඥාවලෙස; බබ්ලිච්. පී. වේලර්, වැඩබලන මහසේනාකාරීස් වම්හ.

No. 1,628, C. P.

Colonial Secretary's Office,
Colombo, May 27, 1899.

ON Wednesday, August 2, 1899, at 12 o'clock noon, the Hon. the Government Agent for the Central Province will put up to auction, at his office in Kandy, the under-mentioned portion of Crown Land, on the terms authorised by Government.

An allotment of land situated in the Udunuwara division of the Kandy District of the Central Province.
Preliminary plan 76.

Lot.	Village.	Name of Applicant.	Name of Claimant.	Description.	Extent. A. R. P.
N 5	Laggamoonee	Attadassi Unnanse	Udagedara Tuninchia'	Paddy field	2 0 0

Upset price,—Rs. 10 an acre.

Further information respecting this land can be obtained from the Surveyor-General, and respecting the conditions of sale from the Hon. the Government Agent, Central Province.

By His Excellency the Lieut.-Governor's command,

W. T. TAYLOR,
Acting Colonial Secretary.

No. 1,628, C. P.

වම් 1899 ක්වූ මැයි මස 27 වෙනි දින කොළඹ

මහසෙක්කාරිස්උන්නාන්සේගේ කන්තෝරුවේදිය.

මධ්‍යම දිසාවේ ගෞරවනීයවූ ඒජන්තඋන්නාන්සේ විසින් මෙහි පහත සඳහන්වෙන ආණ්ඩුව සන්තක ඉඩම ආණ්ඩුවේ නියෝගවල ප්‍රකාරයට වම් 1899 ක්වූ අගෝස්තු මස 2 වෙනි බුද්දින දවල් 12ට මහනුවර කවි වේරියේදී වෙන්දේසිකර විකුනනට යෙදෙනවා ඇත.

මධ්‍යම දිසාවේ මහනුවර පලාතේ උඩුනුවර කොමිසියායේ පිහිටා තිබෙන බිම්කැබෙලි 1ක්.

පිහියම 76. ගම—ලගඹුව.

නො.	ඉල්ලුම්කාරයා.	අයිතිකම කියන්නා.	අන්දම.	මහත. අ. රු. ප.
N 5	අන්තදස්සිඋන්නාන්සේ	උඩගෙදර තුනින්වියා	කුඹුර	2 0 0

අක්කරයක් රුපියල් 10යේ හිට පවත්ගෙන විකුනනට යෙදේ.

මෙම ඉඩම ගැණ වැඩිදුර කාරණා සර්වේඤ්ඡනරාජ්උන්නාන්සේගෙන් දනගනට ගැනිවත් ඇර, ඒකී නිමේ කොන්දේසි ගැණ තොරතුරු මධ්‍යම දිසාවේ ගෞරවනීයවූ ඒජන්තඋන්නාන්සේගෙන් අසා දැනගත හැකිවේ.

උපආණ්ඩුකාර උතුමානන්වගන්සේගේ ආඥාවලෙස,
ඩබ්ලිවු. පී. වෙලර්,
වැඩබලන මහසෙක්කාරිස් වමිහ.

LAND SALES IN THE NORTHERN PROVINCE.

No. 310, N. P.

Colonial Secretary's Office,
Colombo, May 26, 1899.

ON Wednesday, July 12, 1899, and the following days, at 11 o'clock A.M., the Government Agent for the Northern Province will put up to auction, at the Government Bungalow at Karaveddy, the under-mentioned portions of Crown Land, on the terms authorized by Government.

Thirty allotments of land situated in the Vadamaradchi west division of the Jaffna District of the Northern Province.

Preliminary plan 319.

Lot.	Village.	Name of Land.	Description.	Extent.		Upset Price
				A.	R. P.	per Acre. Rs.
674	Solankan	Nunupavali	Jungle	6	0 20	10
675	Do.	do.	Open land	4	1 0	10
676	Do.	do.	Scrub and palmirah	5	2 10	10
677	Do.	do.	Jungle	5	3 27	10
678	Do.	do.	Open land	2	0 23	10
679	Do.	do.	Scrub and palmirah	3	0 36	10
680	Do.	do.	Jungle	0	2 0	10
681	Do.	do.	do.	2	2 28	10
682	Do.	do.	Scrub and palmirah	1	2 24	10
683	Do.	do.	do.	2	1 36	10
684	Do.	do.	do.	1	0 0	10
685	Do.	do.	Open land and palmirah	3	1 17	10
686	Do.	do.	Open land fit for paddy	10	3 20	10
687	Do.	do.	Open land	0	3 29	10
688	Do.	do.	do.	2	3 2	10

Lot.	Village.	Name of Land.	Description.	Upset Price	
				Extent. A. R. P.	per Acre. Rs.
689	Solankan	Nunupavali or Ilagan-tadal	Fit for paddy	5 3 26	10
690	Do.	Nunupavali	Jungle and palmirah	1 2 38	10
691	Do.	do.	Open land	1 2 20	10
692	Do.	do.	Abandoned paddy land	8 0 30	10
Preliminary plan 333.					
742	Tanakkarakurichy	Vallevale	Open land fit for paddy	3 2 12	10
743	Do.	do.	Paddy	0 2 36	10
Preliminary plan 338.					
748	Navindil	Navindilkulam	Open land fit for paddy	1 1 33	25
Preliminary plan 1,150.					
3794	Thunnalaiverasuntaramuthali	Virakundukulam	Tank	0 0 13	30
3795	Do.	Mitilkulam	do.	0 0 31	50
3797	Do.	Nunavilkulam	do.	0 1 15	50
Preliminary plan 1,162.					
3837	Kuruli	Nunkavilkulam	Tank	0 0 14	50
Preliminary plan 1,376.					
4781	Veerappathirayan	Iramantakulam	Tank	0 0 28	20
Preliminary plan 1,382.					
4792	Thumpalai	Varampaivayelkulam	Tank	1 2 4	20
Preliminary plan 2,170.					
7974	Thunnalai	Kaythu	Scrub jungle	31 0 0	10
Preliminary plan 2,172.					
7976	Thunnalai	—	Tank	0 0 14	10

Further information respecting these lands may be obtained from the Surveyor-General, and respecting the conditions of sale from the Government Agent, Jaffna.

By His Excellency the Lieut.-Governor's command,

W. T. TAYLOR,
Acting Colonial Secretary.

No. 310, N. P.

கொலோனியல் சர்க்கிந்தாரா ஆபீசில்,
கொழும்பில், 1899 ம் ஆண்டு வைகாசிமீ 26 ந் உ.

1899 ம் ஆண்டு ஆடிமாதம் 12 ந் திகதியும் அதற்கடுத்த நாட்களிலும் பகல பதினொரு மணியளவில் கரைவெட்டி கவற்சுமேற்கு வங்களாவில் வட்டமாகாணத்து கவற்சுமேற்கு ஏசனறவாகளால் இதனடியிற் செலவழிப்பதற்கு முடிசூரிய காணித்துண்டுகளை, அரசாட்சியாரால் உதரவுபண்ணப்பட்டிருக்கும் பொருத்தப்பிரகாரம் ஒலத்திற் கூறிவிற்கப்படும.

30 காணித்துண்டுகள், வட்டமாகாணத்து யாழ்ப்பாண டிஸ்திரிக்டின் வட்டமூட்டி மேற்கு முதலிய பகுதியிலிருக்கின்றது.

பிளாண் இலக்கம் 319.

ஏக்கரொன்று
க்குப் பாக
வீசாலம், ணிப்புள்ளை

இல.	குறிச்சு.	நிலத்தின் பெயர்.	வீபரம்.	அ. ரா. ப.	ரூ.
674	சோளங்கன்	நுணுபாவலி	காடு	6 0 0	10
675	செடி	செடி	வெளிநிலம்	4 1 0	10
676	செடி	செடி	பறுசூகாடும் பணையும்	5 2 10	10
677	செடி	செடி	காடு	5 3 27	10
678	செடி	செடி	வெளிநிலம்	2 0 23	10
679	செடி	செடி	பறுசூகாடும் பணையும்	3 0 36	10
680	செடி	செடி	காடு	0 2 0	10
681	செடி	செடி	காடு	2 2 28	10
682	செடி	செடி	பறுசூகாடும் பணையும்	1 2 24	10
683	செடி	செடி	செடி	2 1 36	10
684	செடி	செடி	செடி	1 0 0	10
685	செடி	செடி	வெளிநிலமும் பணையும்	3 1 17	10
686	செடி	செடி	வெளிநிலம், நெல்லுகுத்த சூந்த	10 3 20	10
687	செடி	செடி	வெளிநிலம்	0 3 29	10
688	செடி	செடி	செடி	2 3 2	10
689	செடி	நுணுபாவலி அல்ல சூ இழந்தடல	நெல்லுகுத்தசூந்த	5 3 26	10
690	செடி	நுணுபாவலி	காடும் பணையும்	1 2 38	10
691	செடி	செடி	வெளிநிலம்	1 2 20	10
692	செடி	செடி	செய்கைபண்ணாடல் விடப் பட்ட வயல	8 0 30	10

No. 1,005, s. p.

Colonial Secretary's Office,
Colombo, May 31, 1899.

ON Tuesday, July 25, 1899, at 12 noon, the Government Agent for the Southern Province will put to auction, at his office in Galle, the under-mentioned portions of Crown Land, on the terms authorized by Government.

Seventy-seven allotments of land situated in the Gangaboda pattu and Bentota-Walallawiti korale divisions of the Galle District of the Southern Province.

Lot.	Name of Land.	Village.	Description.	Extent.		Upset Price per Acre. Rs.
				A.	R. P.	
Preliminary plan 4,695.—Gangaboda pattu. Applicant—Pussewalagehami Appu.						
13126	Palaketiyawattabedda	Yatalamatta	Jungle	0	2 28	15
Preliminary plan 4,898.—Gangaboda pattu. Applicant—Tiranagamage Abensa.						
14008	Okandagodawatta	Ihalawetiwiya	Jungle	0	1 21	10
14009	Ratneherakandawatta	do.	Chena	0	0 25	10
Preliminary plan 5,026.—Gangaboda pattu.						
10568	Heendeniyagoda or Kanuderiyana-goda	Wanduramba	Owita cultivated with yams	0	0 19	15
10569	Heendeniya	do.	Field	0	1 2	20
10570	Heendeniya or Kanuderiyana-owita	do.	Cultivated owita	1	0 36	15
10571	Heendeniyagoda or Kanuderiyana-goda	do.	Garden	1	0 34	15
10572	Do.	do.	Owita cultivated with yams	0	3 9	10
Preliminary plan 4,233.—Gangaboda pattu.						
D 474	Diganwelagoda	Halpatota	Garden	1	0 16	20
E 474	Kandawelagoda	do.	do.	0	1 24	20
F 474	Do.	do.	do.	0	0 34	20
G 474	Do.	do.	do.	0	1 5	20
H 474	Do.	do.	do.	0	1 6	10
I 474	Do.	do.	do.	0	2 25	10
J 474	Do.	do.	do.	0	1 7	10
K 474	Patawatta or Punchiwatta	do.	do.	0	0 8	10
Preliminary plan 4,893.—Gangaboda pattu. Applicant—Don Johannes Weeratunga.						
13992	Gonnagahagodella	Yatalamatta	Garden	0	0 17	20
Preliminary plan 1,128.—Bentota-Walallawiti korale.						
C 488	Gonnagahawatta	Igala	Garden	0	2 28	15
8820	Egodakanatta	do.	do.	0	1 36	15
8821	Ihalawela	do.	Owita cultivated occasionally	0	0 32	15
8822	Gonnagahawatta-addaradeniya	do.	Garden	0	2 18	15
8823	Do.	do.	Potato garden	0	1 0	15
D 488	Galawatta	Batuwanhena	Garden	0	1 14	15
E 488	Do.	do.	do.	0	1 30	15
F 488	Narangahawatta	do.	do.	0	1 8	15
G 488	Do.	do.	do.	0	1 7	15
8824	Batuwanhenakanda-addaradeniya	do.	do.	0	0 28	15
H 488	Kahambiliyagoda or Kinagahawatta	Igala	do.	0	2 33	15
8825	Kahambiliyagodabedda	do.	do.	0	2 25	15
8831	Kahambiliyagodadeniya	do.	Cultivated deniya	1	2 2	15
8833	Do.	do.	Deniya	0	2 20	15
8835	Igalvelawatta-addara Pahalakattiya-kumbura	do.	Paddy field	3	2 23	15
J 488	Liyana ye or Puwakgahawatta	do.	Garden	0	0 18	15
8838	Kahambiliyagodadeniya	do.	Deniya	0	2 27	15
8840	Ettamallavilagodella	do.	Jungle	5	1 16	50
K 488	Kahambiliyagodawatta	do.	Garden	0	1 32	15
L 488	Igalwelapahaladuwwatta	do.	do.	0	1 3	15
N 488	Liyana ye or Puwakgahawatta	do.	do.	1	2 9	15
O 488	Liyana gewatta-addarakumbura-kalvetta	do.	Cultivated deniya	0	1 3	15
M 488	Liyana ye or Puwakgahawatta-addarakumbura	do.	Paddy field	9	3 22	15
P 488	Berawaduwa-addarakumbura	do.	do.	5	3 28	15
R 488	Ambalamalangakumbura	do.	do.	1	0 27	15
S 488	Egodaowita	do.	Garden	0	3 24	15
T 488	Hinpanwilakumbura	do.	Paddy field	0	3 25	15
U 488	Panwilakumbura	do.	do.	1	1 1	15
V 488	Hewagewatta-addarakumbura	do.	do.	0	3 13	15
A 489	Bopathawatta-addaraowita	do.	do.	0	0 10	15
B 489	Do.	do.	do.	0	1 0	15
C 489	Hinpanwiladeniya	do.	Cultivated deniya	0	1 38	15
8850	Masmorudeniya	do.	Cultivated deniya, occasionally cultivated	1	1 6	20

Lot.	Name of Land.	Village.	Description.	Extent.		Upset Price per Acre.
				A. R. P.	Rs.	
K 489	Panwila or Parawilakumbura	Igala	Paddy field	1	1 30	15
L 489	Panwilakumbura	do.	do.	2	2 21	15
N 489	Panwilakumbura-addarakattiya	do.	do.	0	2 6	15
Q 489	Parawila or Panwilakumbura	do.	do.	0	0 7	15
R 489	Dalaliyaddakumbura	do.	do.	0	1 20	15
S 489	Pawara	do.	Owita used as a threshing-floor	0	0 17	15
T 489	Egodahawatta-addarawela	do.	Paddy field	3	0 17	15
U 489	Panwilakumbura-addara	do.	Cultivated owita	1	0 0	15
V 489	Batadombagahaduwawatta	do.	Garden	0	0 16	15
W 489	Matapala or Bopatha-addarakumbura	do.	Paddy field	2	1 0	15
X 489	Delgahawatta-addaraowita	do.	do.	3	3 36	15
Preliminary plan 2,564.—Bentota-Walallawiti korale. Applicant—K. U. Andris Appu.						
4539	Wagodakanda	Elpitiya	Jungle	1	0 19	10
Preliminary plan 5,007.—Bentota-Walallawiti korale.						
14465	Dehigahapelpolaowita	Duwepituwala	Deniya	0	1 38	10
14466	Dehigahapelpoladeniya	do.	Paddy	0	1 33	10
14467	Dehigahapelpolaowita	do.	Deniya, occasionally cultivated	0	1 1	10
14468	Dehigahapelpolawatta	do.	Garden	1	3 1	10
14469	Dehigahapelpolaowita	do.	Owita, cultivated and abandoned	0	0 28	10
14470	Dehigahapelpolawatta or Kanat-tege Malapalawa	do.	Garden	0	0 13	10
Preliminary plan 4,969.—Bentota-Walallawiti korale. Applicant—W. A. K. Pichoris.						
14342	Katugalakelewatta	Gonagala	Garden	0	0 33	20
Preliminary plan 3,289.—Bentota-Walallawiti korale. Applicant—A. Ango Appu.						
7575	Kitulpitikandadeniya	Kosgoda	Owita	0	2 22	15
Preliminary plan 5,034.—Bentota-Walallawiti korale.						
10588	Galgodakele	Hewagama	Garden	0	3 24	30
10589	Do.	do.	Old chena	2	1 14	30

Any persons considering that they have any claims to these lands are hereby noticed to produce evidence of their title before the Government Agent on the day of sale.

Further information respecting these lands may be obtained from the Surveyor-General, and respecting the conditions of sale from the Government Agent, Galle.

By His Excellency the Lieut.-Governor's command,

W. T. TAYLOR,
Acting Colonial Secretary.

No. 1,005, s. P

වර්ෂ 1899 ජූනි මස 31 වෙනි දින කොළඹ මහසෙනෙවිවරයාගේ කන්තෝරුවේදී.

අනු දිසාවේ භාලුලේ ඒජන්තවරයාගේ විසින් මෙහි සහක සඳහන්වන ආණ්ඩුව සත්කම ඉඩම් ආණ්ඩුවේ නිකුත්වන ප්‍රකාරයට වර්ෂ 1899 ජූනි මස 25 වෙනි දිනට අභ්‍යන්තරව දවල් දෙලකට භාලුලේ කවිවේරියේදී වෙන්දේසිකර විකුණනට යෙදෙනවා ඇත.

අනු දිසාවේ භාලුලේ ආණ්ඩුවේ සහ බෙහෙවර වලල්ලා විවිකෝරලේ කොට්ඨාසයේ පිහිටා තිබෙන බිම්කැබලි 77ක්.

සිතියම 4,695. ගහබොඩපත්තුව. ඉල්ලුම්කාරයා—පුස්සවලගෙ හාමිඅප්පු.

කො.	ඉඩමේ නම.	ගම.	අන්දම.	අක්කර මහත.		
				අ. රු. ප.	රු.	
13126	පැලකැවිසවත්තේ බැද්ද	ගවුලමත්ත	බැද්ද	0	2 28	15
සිතියම 4,898. ඉල්ලුම්කාරයා—නිරතනමගේ අබේවසා.						
14008	ඔකන්දෙහොඩවත්ත	ඉහලවැලිවිට	බැද්ද	0	1 21	10
14009	රත්නැහැරකන්දෙ වත්ත	එම	සේන	0	0 25	10
සිතියම 5,026. මෙම ඉඩම්වලට ඉල්ලුම්කාරයෙක් නැ.						
10568	සීන්දෙකියෙහොඩ හොහොත්	වදුරමඩ	අලු කටවාපු ඔව්ව	0	0 19	15
10569	සීන්දෙකිය	එම	කුඹුර	0	1 2	20
10570	සීන්දෙකිය හොහොත් කනුදෙරි	එම	වැවිලිකරපු ඔව්ව	1	0 36	15
10571	සීන්දෙකියහොඩ හොහොත්	එම	වත්ත	1	0 34	15
10572	කනුදෙරිසහොඩ	එම	අලු කටවාපු ඔව්ව	0	3 9	10
සිතියම 4,233.						

නො.	ඉඩමේ නම.	ගම.	අන්දම.	අක්කර.	
				මහත.	සක මිල.
D 474	දිගත්වෙලගොඩකන්ද	හල්පායොට	වත්ත	1	0 16 20
E 474	එම	එම	එම	0	1 24 20
F 474	එම	එම	එම	0	0 34 20
G 474	එම	එම	එම	0	1 5 20
H 474	එම	එම	එම	0	1 6 10
I 474	එම	එම	එම	0	2 25 10
J 474	එම	එම	එම	0	1 7 10
K 474	පලවත්ත නොහොත් පුත්ති වත්ත	එම	එම	0	0 8 10
13992	සිතියම 4,893. ඉල්ලුම්කාරයා—දෙත් ජෙනානිස් විරතුන්ග.	සඳුරුවත්ත	වත්ත	0	0 17 20
C 488	ගොත්තනගොඩැල්ල සිතියම 1,128. බෙත්තර වලල්ලා විවිකෝරලේ.	ර්ගල	වත්ත	0	2 28 15
8820	එගොඩකන්ද	එම	එම	0	1 36 15
8821	ඉහලවෙල	එම	ඉදහිටලා වැවිලි කරපු ඕවිට	0	0 32 15
8822	ගොත්තනගොඩකන්ද අද්දර දෙතිය	එම	වත්ත	0	2 18 15
8823	එම	එම	බහල හිටවාපු වත්ත	0	1 0 15
D 488	ගලවත්ත	බඩුවත්තේන	වත්ත	0	1 14 15
E 488	එම	එම	එම	0	1 30 15
F 488	තාරත්තනවත්ත	එම	එම	0	1 8 15
G 488	එම	එම	එම	0	1 7 15
8824	බඩුවත්තේනකන්ද අද්දර දෙතිය	එම	එම	0	0 28 15
H 488	කහම්බිලියාගොඩ නොහොත් කීනගොඩවත්ත	ර්ගල	එම	0	2 33 15
8825	කහම්බිලියාගොඩබැද්ද	එම	එම	0	2 25 15
8831	කහම්බිලියාගොඩදෙතිය	එම	වැවිලිකරපු දෙතිය	1	2 2 15
8833	එම	එම	දෙතිය	0	2 20 15
8835	ඉහල්වෙලවත්ත අද්දර පහල කුට්ටිය කුඹුර	එම	කුඹුර	3	2 23 15
J 488	ලියනගේ නොහොත් පුවත්තන වත්ත	එම	වත්ත	0	0 18 15
8838	කහම්බිලියාගොඩදෙතිය	එම	දෙතිය	0	2 27 15
8840	ඇටමලවෙලගොඩැල්ල	එම	බැද්ද	5	1 16 50
K 488	කහම්බිලියාගොඩවත්ත	එම	වත්ත	0	1 32 15
L 488	ර්ගලවෙලපහලදුව වත්ත	එම	එම	0	1 3 15
N 488	ලියනගේ නොහොත් පුවත්තන වත්ත	එම	එම	1	2 9 15
O 488	ලියනගේවත්ත අද්දර කුඹුර කල්වැව්ට	එම	වවාපු දෙතිය	0	1 3 15
M 488	ලියනගේ නොහොත් පුවත්තන වත්ත අද්දර කුඹුර	එම	කුඹුර	9	3 22 15
P 488	බෙරවඩුව අද්දර කුඹුර	එම	එම	5	3 28 15
R 488	අම්බලමලන කුඹුර	එම	එම	1	0 27 15
S 488	එගොඩඕව්ට	එම	වත්ත	0	3 24 15
T 488	සීන්පත්විලකුඹුර	එම	කුඹුර	0	3 25 15
U 488	පත්විලකුඹුර	එම	එම	1	1 1 15
V 488	සේවාසේවත්ත අද්දර කුඹුර	එම	එම	0	3 13 15
A 489	බෝපාතවත්ත අද්දර ඕව්ට	එම	එම	0	0 10 15
B 489	එම	එම	එම	0	1 0 15
C 489	සීන්පත්විලදෙතිය	එම	වවාපු දෙතිය	0	1 38 15
8850	මස්මොරුදෙතිය	එම	ඉදහිටලා වැවිලි කරපු දෙතිය	1	1 6 20
K 489	පත්විල නොහොත් පරවිල කුඹුර	එම	කුඹුර	1	1 30 15
L 489	පත්විලකුඹුර	එම	එම	2	2 21 15
N 489	පත්විල කුඹුර අද්දර කවිපිය	එම	එම	0	2 6 15
Q 489	පරවිල නොහොත් පත්විල කුඹුර	එම	එම	0	0 7 15
R 489	දලලිය අද්දර කුඹුර	එම	එම	0	1 20 15
S 589	පාවර	එම	පාවරහැපියට පාවිච්චි විකරහ ඕව්ට	0	0 17 15
T 489	එගොඩාගවත්ත අද්දරවෙල	එම	කුඹුර	3	0 17 15
U 489	පත්විලකුඹුර අද්දර	එම	වැවිලිකරපු ඕව්ට	1	0 0 15
V 489	බටදෙඹනගසුව වත්ත	එම	වත්ත	0	0 16 15
W 489	මලපලා නොහොත් බොපාත අද්දර කුඹුර	එම	කුඹුර	2	1 0 15
X 489	දෙල්ගහවත්ත අද්දර ඕව්ට	එම	එම	3	3 36 15
4539	වැගොඩකන්ද	සිතියම 2,564. ඉල්ලුම්කාරයා—කේ. පු. අන්ද්‍රිස් අප්පු. ඇල්පිපිය	බැද්ද	1	0 19 10

නො.	ඉඩමේ නම.	මෙ.	අත්දම.	අක්කර	
				මහක.	සක මිල.
				අ. රු. ප.	රු.
	සිතියම 5,007.	මේ ඉඩම වලට ඉල්ලුම්කාරයෙක් නැ.			
14465	දෙහිගහපැල්පොල මිව්ව	දුටුපිටුවල	දෙකිය	0 1 38	10
14466	දෙහිගහපැල්පොල දෙකිය	එම	කුඹුර	0 1 33	10
14467	එම මිව්ව	එම	ඉදහිටලා වැව්ලි කරපු දෙකිය	0 1 1	10
14468	දෙහිගහපැල්පොලවත්ත	එම	වත්ත	1 3 1	10
14469	එම මිව්ව	එම	වඩා අත්ඇරපු මිව්ව	0 0 28	10
14470	දෙහිගහපැල්පොලවත්ත නොහොත් කනත්තයෙහේ මල පලාව	එම	වත්ත	0 0 13	10
	සිතියම 4,969.	ඉල්ලුම්කාරයා—ඩබ්ලිව්. ඒ. කේ. පිවෝරිස්.			
14342	කඵල වත්ත	ගොනාගල	වත්ත	0 0 33	20
	සිතියම 3,289.	ඉල්ලුම්කාරයා—ඒ. අංගොප්පු.			
7575	කිතුල්පිටිකන්ද දෙකිය	කොස්ගොඩ මිව්ව		0 2 22	15
	සිතියම 5,034.	මේ ඉඩම වලට ඉල්ලුම්කාරයෙක් නැ.			
10588	ගල්ගොඩකැලේ	සේවාගම	වත්ත	0 3 24	30
10589	එම	එම	පරතයේත	2 1 14	30

මෙම ඉඩම් කැබලිවලට අයිතිවාසිකම් කියා හිඟ කම් අයෙක් ඇත්නම් ඔහු විසින් මේ විකිනීමේ දිනේදී ඊට අයිතිවාසිකම් කියා තිබෙන මජපු යනාදිය දකුණුපලායේ මහඒජන්තලත්නාන්සේට පෙන්වා සිටින්නට මිනිසුන්.

මෙම ඉඩම් ගැණ වැඩිදුර කාරණා සර්වේශ්වර්තරුලත්නාන්සේගෙන්ද, විකිනීමේ කොන්දේසි ගැණ කාරණා දකුණු පලායේ ඒජන්තලත්නාන්සේගෙන්ද දැනගන්නට පුළුවන.

ලපආණ්ඩුකාර උතුමානන්වකන්සේගේ ආඥාවලෙස,
ඩබ්ලිව්. පී. චේලර්,
වැඩබලන මහසෙත්තාරිස් වම්හ.

LAND SALES IN THE EASTERN PROVINCE

No. 738, E. P. Colonial Secretary's Office,
Colombo, May 30, 1899.

ON Thursday, July 13, 1899, and the following days, the Government Agent for the Eastern Province will put up to auction, at his office in Batticaloa, the under-mentioned portions of Crown Land, on the terms authorized by Government.

Lot.	Village.	Name of Applicant.	Description.	Extent. A. R. P.	Upset Price per Acre.	
					Rs.	c.
Preliminary plan 891.—Manmunai pattu.						
10880	Vavunativu	T. Saravanamuttu	Fit for paddy	13 2 28	10	0
10881	Do.	do.	do.	13 0 19	10	0
Preliminary plan 500.						
4855	Ampilanturai	S. Aliyar, defaulter	Cultivated	10 0 26	12	50
Preliminary plan 1,252.						
2811	Tevilamunai	M. Kunchilaiyappodi	Fit for paddy, cultivated	3 2 16	10	0
Preliminary plan 1,202.						
2414	Munaikkadu	General sale	Jungle	4 2 34	10	0
2415	Do.	do.	do.	5 1 3	10	0
2416	Do.	do.	do.	1 0 34	10	0
2417	Do.	do.	do.	1 0 33	10	0
2418	Do.	K. Alaiyamullai	Jungle and garden	1 3 17	10	0
2419	Do.	General sale	Jungle	0 3 36	10	0
2421	Do.	K. Alaiyamullai	Jungle and garden	1 0 34	10	0
2422	Do.	S. Usumundan	Jungle	0 3 10	10	0
2423	Do.	Muttaiyappodi	do.	0 3 24	10	0
2424	Do.	K. Alaiyamullai	Jungle and garden	1 0 10	10	0
2428	Do.	P. H. Kantappodi	Jungle	0 3 21	10	0
2429	Do.	N. Kanapatiyar	do.	1 0 4	10	0
2430	Do.	P. Usumundappodi	Open land	1 0 16	10	0
2431	Do.	V. V. Murukappan	Jungle	0 2 34	10	0
2432	Do.	M. Katirkaman	do.	0 2 27	10	0
2433	Do.	P. Usumundappodi	Open land	1 0 2	10	0
2437	Do.	V. Kannappanikkan	do.	0 3 25	10	0
2439	Do.	General sale	do.	0 1 3	10	0
2440	Do.	V. Kantan	Garden	0 0 34	10	0
2446	Do.	K. Sinnan	do.	0 0 31	10	0
2457	Do.	K. Nakappan	Jungle	1 1 0	10	0
2458	Do.	T. Katpuran	do.	0 2 10	10	0
Preliminary plan 2,166.—Akkarai pattu.						
7236	Tampiluvil	A. Kasinava, defaulter	Cultivated	10 3 26	10	0

Lot.	Village.	Name of Applicant.	Description.	Extent.		Upset Price		
				A.	R.	P.	per Acre.	
				Rs.	c.			
11660	Oddamavadi	U. Mukammatu Aliyar, defaulter	Preliminary plan 940.—Koralai pattu. Cultivated	5	2	17	10	0
7416	Do.	A. Mukammatu Mustapa, defaulter	Preliminary plan 2,210. Cultivated	5	3	31	10	0
76144	Miravodai	S. Mirakkanduppodi, defaulter	Preliminary plan 2,378. Cultivated	5	1	21	10	0

Further information regarding these lands and conditions of sale may be obtained from the Government Agent, Batticaloa.

By His Excellency the Lieut.-Governor's command,
W. T. TAYLOR,
Acting Colonial Secretary.

No. 738, E. P.

கொலோனியல் சர்க்கிடுததார ஆபீசில்,
சொழும்பில, 1899 ம் ஆண்டு வைகாசிமீ 30 ந் உ.

1899 ம் ஆண்டு ஆடிமாதம் 13 ந் திகதியாகிய வியாழக்கிழமையிலு மதனையடுத்த நாட்களிலும் கிழக்கு மாகாணத்து கவரணமேந்து ஏசனறவாகன தனது ஆபீசில் இதனடியிற் சொல்லப்படடிருக்கிற முடிக்கூரிய காணித்துண்டுகளை, அரசாட்சியாரால் உததாவுபண்ணப்படடிருக்கும பொருத்தப்பிரகாரம் ஏவதகிற்குறி வீற்பா.

படம் 891 மண்முனைப்பற்று.

இல.	குறிச்சி.	கேள்விக்காரனின் பெயர்.	விபரம்.	வீசாலம். ரொனறுக்கு		
				அ. நூ. ப.	ரூ. ச.	
10880	வவணதீவு	தி. சரவணமுத்து	வேளாண்மைக் கேற்றது	13	2 28	10 0
10881	ஓடி	ஓடி	ஓடி	13	0 19	10 0
4855	அம்பினாந்தறை	ச. அலியா	செய்கைபண்ணிய சூழி	10	0 26	12 50
2811	தேவிலமுனை	மு. சூஞ்சிலயாப்போடி	வேளாண்மைக்கேற்றது, செய்கைபண்ணியது	3	2 16	10 0
2414	முனைக்காடு	பொதுவீற்பனவு	காடு	4	2 34	10 0
2415	ஓடி	ஓடி	காடு	5	1 3	10 0
2416	ஓடி	ஓடி	காடு	1	0 34	10 0
2417	ஓடி	ஓடி	காடு	1	0 33	10 0
2418	ஓடி	க. அலியாமுலலை	காடும் வளவும்	1	3 17	10 0
2419	ஓடி	பொதுவீற்பனவு	காடு	0	3 36	10 0
2421	ஓடி	ச. அலியாமுலலை	காடும் வளவும்	1	0 34	10 0
2422	ஓடி	சி. உசுமுண்டான்	காடு	0	3 10	10 0
2423	ஓடி	முத்தையாப்போடி	காடு	0	3 24	10 0
2424	ஓடி	க. அலியாமுலலை	காடும் வளவும்	1	0 10	10 0
2428	ஓடி	பொ. த. கந்தப்போடி	காடு	0	3 21	10 0
2429	ஓடி	ந. கணபதியார்	காடு	1	0 4	10 0
2430	ஓடி	பை. உசுமுண்டாப்போடி	வெட்டை	1	0 16	10 0
2431	ஓடி	வ. வீ. முருகப்பன்	காடு	0	2 34	10 0
2432	ஓடி	மு. கதிராமன்	காடு	0	2 27	10 0
2433	ஓடி	பை. உசுமுண்டாப்போடி	வெட்டை	1	0 2	10 0
2437	ஓடி	வ. கண்ணப்பணிககன	ஓடி	0	3 25	10 0
2439	ஓடி	பொதுவீற்பனவு	ஓடி	0	1 3	10 0
2440	ஓடி	வ. கந்தன்	வளவு	0	0 34	10 0
2446	ஓடி	ச. சினனாண்	வளவு	0	0 31	10 0
2457	ஓடி	க. நாசுப்பன்	காடு	1	1 0	10 0
2458	ஓடி	த. சைப்பூரன்	காடு	0	2 0	10 0
7236	தம்பிலுவீல	படம் 2,166, அககரைப்பற்று. அ. காசீம்வாவா	செய்கைபண்ணியது	10	3 26	10 0
11660	ஓட்டமாவடி	படம் 940, கோறளைப்பற்று. உ. முகமது அலியா	செய்கைபண்ணியது	5	2 17	10 0
7416	ஓடி	படம் 2,210. அ. முகமது முஸ்தபா	செய்கைபண்ணியது	5	3 31	10 0
76144	மிருவோடை	படம் 2,378. ச. மீராக்கண்டுப்போடி	செய்கைபண்ணியது	5	1 21	10 0

இக்காணிகளைப்பற்றிய மேலதனமான விளம்பரங்களையும் விற்பனவீன் கொந்தீசுகளையும்பற்றி மட்டக்களப்பு ஏசனறுததாரையவர்களிடம் வினாவு அறிந்துகொள்ளலாம்.

உபதேசாதிபதி மகோத்தமாயவர்களினது கட்டளையின்படி
டபிள்யூ. ற். தே. ரா.,
இராசாங்கலிகிதரின் வேலைப்பவா.

LAND SALES IN THE NORTH-CENTRAL PROVINCE.

No. 987, N.-C. P.

Colonial Secretary's Office,
Colombo, June 6, 1899.

ON Friday, July 21, 1899, at 12 noon, the Government Agent for the North-Central Province will put up to auction, at his office in Anuradhapura, the under-mentioned portions of Crown Land, on the terms authorized by Government.

Twenty-eight allotments of land situated in the Nuwaragampalata division of the Nuwarakalawiya District of the North-Central Province.

Lot.	Village.	Name of Applicant.	Description.	Extent.	
				A.	R. P.
Preliminary plan 1,620.—Nuwaragam korale.					
4924	Kudagama	Ambarabadalage Peera	Irrigable land	3	0 6
Preliminary plan 1,591.—Eppawala korale.					
4840	Nawagattegama	A. Menikrala	Land suitable for paddy	1	2 38
4841	Do.	do.	do.	0	0 18
Preliminary plan 1,630.—Eppawala korale.					
4949	Palugaswewa	Palugaswewa Ratemahatmaya	Jungle suitable for paddy	2	0 12
Preliminary plan 1,639.—Eppawala korale.					
4976	Ambagaswewa	Mudalihami Vel-vidane and another	do.	1	0 34
4977	do.	—	do.	0	0 35
Preliminary plan 1,587.—Nuwaragam korale.					
4834	Mehiellewa	A. Gunapala and K. Kiriya	Land fit for paddy	7	0 28
4835	Do.	K. Sabaraya Vel-vidane	do.	6	3 9
Preliminary plan 1,643.—Kende korale.					
4983	Kellanchiya	Appuhami, ex-arachchi	Scrub jungle	1	0 0
Preliminary plan 1,645.—Kende korale.					
4990	Siyambalagaswewa	—	Paddy field	0	0 14
Preliminary plan 1,655.—Eppawala korale.					
5013	Ihalagama	Dissanayake Kirihamy and others	Low jungle fit for paddy	2	3 5
5014	Katticulam	Appuhami Vel-vidane and another	do.	7	2 28
5016	Do.	do.	Field	0	2 21
5017	Ihalagama	Dissanayake Menikrala and another	Low jungle fit for paddy	10	0 14
5018	Rambewa	—	do.	2	0 17
Preliminary plan 1,651.—Kende korale.					
5007	Kotibendawa	—	Suitable for paddy	3	3 15
5008	Do.	K. Y. Rawterkani	do.	1	1 18
Preliminary plan 1,650.—Eppawala korale.					
5003	Pachalawetiya	Suddanye Sinhale Wiraduwa	Low jungle fit for paddy	14	0 12
5004	Do.	—	do.	1	2 21
5006	Do.	—	do.	0	1 7
Preliminary plan 1,623.—Kanadara korale.					
4934	Moragahawala	Kapurala Anumetirala	Jungle	5	2 12
4936	Do.	do.	Low jungle fit for paddy	2	1 23
Preliminary plan 1,633.—Kadawat korale.					
4961	Muwaetagama	Kapurala Vedarala	Scrub jungle	3	1 28
Preliminary plan 1,592.—Kende korale.					
4842	Kannattiya	Tikira Henaya	Land fit for paddy	13	3 7
Preliminary plan 1,627.—Kende korale.					
4942	Siyambalagaswewa	K. L. P. Anumetirala	Land fit for paddy	1	2 17
4943	Do.	—	do.	0	0 14
4944	Do.	do.	Paddy field	0	2 19
Preliminary plan 1,590.—Kanadara korale.					
4839	Kokmaduwa	Punchirala Arachchi	Land fit for paddy	4	3 8

Upset price,—Rs. 10 per acre.

Further information respecting these lands may be obtained from the Surveyor-General, and respecting the conditions of sale from the Government Agent of the North-Central Province.

By His Excellency the Lieut.-Governor's command,

W. T. TAYLOR,
Acting Colonial Secretary

No. 987, N.-C. P.

වර්ෂ 1899 ක්වු ජුනි මස 6 වෙනි දින කොළඹ

මහසෙනාධාරීස්ථානයේ සේවයේ කන්තෝරුවේදී.

උතුරු මැද දිසාවේ ඵ්ජන්තලන්තානේ විසින් මෙහි පහත සඳහන් වෛන ආණ්ඩුව සන්තක ඉඩම් ආණ්ඩුවේ නියෝගවල ප්‍රකාරයට වර්ෂ 1899 ක්වු ජුලි මස 21 වෙනි දිනවු සිකුරුදු දවල් 12ට අනුරාධපුරේ කව්චේරි සේදි වෙන්දේසිකර විකුණන්නට යෙදෙනවා ඇත.

උතුරු මැද දිසාවේ නුවරකලාවිය පලාතේ නුවරගම්පලාතේ කොට්ඨාසයේ පිහිටා තිබෙන බිම්කැබලි 28ක්. සිතියම 1,620. නුවරගම්කෝරලය. අයිතිකම කියන්නා—ආණ්ඩුව.

නො.	ගම.	ඉල්ලීමකාරයා.	අත්දැ.	අ. රු. ප.
4924	කුඩාගම	අවරබඩාලයේ පියා	අස්වද්දන්ට පුළුවන් බිම	3 0 6

නො.	ගම.	ලේඛනකාරයා.	අන්දම.	මගන. අ. රු. ප.
4840	නවගත්තේගම	සිතියම 1,591. එප්පාවල කෝරළය.		1 2 38
4841	එම	ඒ. මැතිකරු	අස්වද්දන්ව පුළුවන් බිම	0 0 18
4949	පඵගස්වැව	සිතියම 1,630. පඵගස්වැව රචිමකන්මයා	එම	2 0 12
4976	අඹගස්වැව	සිතියම 1,639. මුදලිහාමි වෙල්විදුනේ සහ		
4977	එම	ගවන් අය	එම	1 0 34
4834	මැහිඇල්ලාව	සිතියම 1,587. කුවරගමකෝරළය.		
4835	එම	ඒ. ගුනපාල සහ කිරියා	එම	7 0 28
4983	කල්ලන්විස	කේ. සමාරයා වෙල්විදුනේ	එම	6 3 9
4990	සිඹලාගස්වැව	සිතියම 1,643. කැරුකෝරළේ. අප්පුහාමි හිටපු ආරච්චි	ලඳු බිම	1 0 0
5013	ඉහලගම	සිතියම 1,645.	කුඹුර	0 0 14
5014	කුච්චිකුලම්	සිතියම 1,655. එප්පාවල කෝරළේ. දිසානායක කිරිහාමි	අස්වද්දන්ව පුළුවන් ලඳුබිම	2 3 5
5016	එම	අප්පුහාමි වෙල්විදුනේ	එම	7 2 28
5017	ඉහලගම	එම	කුඹුර	0 2 21
5018	රඹුව	දිසානායක මැතිකරු	අස්වද්දන්ව පුළුවන් ලඳුබිම	10 0 14
5007	පෝලිබන්දුව	සිතියම 1,651. කැරුකෝරළේ.		
5008	එම	කේ. වයි. රච්චර්කානි	වියවහොඳු බිම	3 3 15
5003	පඵවලවැව්විස	සිතියම 1,650. එප්පාවල කෝරළය. සුද්දනායේ සිංහලවිඊදුව	වියවහොඳු ලඳුබිම	14 0 12
5004	එම	—	එම	1 2 21
5006	එම	—	එම	0 1 7
4934	මොරගහවෙල	සිතියම 1,623. කනදරුකෝරළේ. කපුරු අනුමැතිරු	කැලස	5 2 12
4936	එම	එම	වියවහොඳු ලඳුබිම	2 1 23
4961	මුවඇටගම	සිතියම 1,633. කඩවත්තෝරළය. කපුරු වෙදරු	ලඳුබිම	3 1 28
4842	කන්තවිස	සිතියම 1,592. කැරුකෝරළේ. විකිරුණේනසා	වියවහොඳු බිම	13 3 7
4942	සිඹලාගස් වැව	සිතියම 1,627. කේ. ඇල්. පී. අනුමැතිරු	වියව හොඳු බිම	1 2 17
4943	එම	එම	එම	0 0 14
4944	එම	එම	කුඹුර	0 2 19
4839	කොක්මඩුව	සිතියම 1,590. කනදරුකෝරළය. පුත්තිරු ආරච්චි	වියව හොඳු බිම	4 3 8

නියමකරනලද මුදල අක්කරයක් රුපියල් 10යි.
මෙම ඉඩම් ගැන වැඩිදුර කාරණ සර්වේයර්ස්කරුල්ලුන්කාන්සේගෙන්ද, විකිනීමේ කොන්දේසි ගැණ කාරණ ලතුරු මධ්‍යම දිසාවේ ආණ්ඩුවේ ඒප්පුහාමි කාන්සේගෙන්ද දැනගත්ව පුළුවන.
ලපආණ්ඩුකාර උතුමානන්වගන්සේගේ ආඥාවලස,
ඩබ්ල්. පී. ටේලර්,
වැඩබලන මහසෙනාපතිවරයා.

LAND SALES IN THE PROVINCE OF SABARAGAMUWA.

No. 303, P. OF S.

Colonial Secretary's Office,
Colombo, May 29, 1899.

ON Tuesday, July 25, 1899, at 12 noon, the Assistant Government Agent for the Kegalla District will put up to auction, at his office in Kegalla, the under-mentioned portions of Crown Land, on the terms authorized by Government.

Seventeen allotments of land situated in the Paranakuru korale division of the Kegalla District of the Province of Sabaragamuwa.

Preliminary plan 376.—Mawata pattuwa.
Village—Siyambalapitiya.

Lot.	Name of Land.	Name of Applicant.	Description.	Extent. A. R. P.	Upset Price per Acre. Rs.
919	Indikadullehena	Patirannehelage Jotihami	Forest and chena	1 0 30	15

C 6

Lot.	Name of Land.	Name of Applicant.	Description.	Extent.		Upset Price
				A.	R.	per Acre.
				P.	Rs.	
		Preliminary plan 8,119.—Mawata pattuwa.				
		Village—Siyambalapitiya.				
5498	Karawgahatennahena <i>alias</i> Galgodawattahena	Tenna Mudiyansele	Dingiri Banda Forest	2	1	7 25
		Preliminary plan 8,681.—Mawata pattuwa.				
		Village—Mirihe-ela.				
7045	Tittapottalandehena	E. T. Wijekoon	Forest	2	0	37 20
		Preliminary plan 4,331.—Mawata pattuwa.				
		Village—Ekiriya-gala.				
9726	Lentennehena	Hewanannehelage	Mudalihami Forest	2	2	23 15
		Preliminary plan 4,626.—Mawata pattuwa.				
		Village—Meedeniya.				
603	Madeniyagewatta	Senanayaka	Mudiyansele Med- duma Banda Forest	0	3	2 20
		Preliminary plan 722.—Tumpalata pattuwa.				
		Village—Gewilipitiya.				
2166	Kambaragahahena <i>alias</i> Kotakindahena	P. B. Boyagoda	Forest	2	3	14 10
		Preliminary plan 519.—Kanduaha pattu.				
		Village—Telijjagoda.				
1349	Hangarumalamukalana	Senanayakarallage	Mohotti Appu- hami Forest	2	2	8 15
		Preliminary plan 89.—Tumpalata pattu.				
		Village—Gonawala.				
164	Wagolemukalana	Gonawalarallage	Kiri Banda Forest	2	0	10 20
		Preliminary plan 539.—Kanduaha pattuwa.				
		Village—Bossella.				
1420	Etambagahamulahena	Suduhakuruge	Dingiriya Forest	1	1	35 20
		Preliminary plan 3,783.—Mawata pattuwa.				
		Villages—Talewala and Paragammana.				
8361	Dangahadeniya	M. S. Samsudeen	Deniya	1	0	25 15
8362	Rukattanagahadeniya	do.	do.	0	3	11 15
8364	Watadeniya	do.	do.	0	2	9 15
		Preliminary plan 691.—Tumpalata pattuwa.				
		Villages—Balawatgama and Alpitiya.				
2108	Galgodemukalana	Megasuri	Mudiyansele Tikiri Banda Forest	9	0	18 15
		Preliminary plan 685.—Tumpalata pattuwa.				
		Village—Kuragala.				
2091	Nawariambahena <i>alias</i> Vibangawahena	Keeraponarallage	Ukkurala Forest	4	2	37 20
		Preliminary plan 672.—Tumpalata pattuwa.				
		Village—Elangapitiya.				
2030	Balagodahena	M. Kiri Ukkuwa	Forest	1	1	37 10
		Preliminary plan 176.—Mawata pattuwa.				
		Villages—Alapalawala and Nilapalagammana.				
77	Radawalahena	E. Kiri Menika	Forest	16	1	30 30
		Preliminary plan 202.—Kanduaha pattuwa.				
		Village—Moradana.				
400	Moragollemukalana	W. P. Fernando	Forest	2	1	10 30

Further information respecting these lands may be obtained from the Surveyor-General, and respecting the conditions of sale from the Assistant Government Agent, Kegalla.

By His Excellency the Lieut.-Governor's command,

W. T. TAYLOR,
Acting Colonial Secretary.

No. 303, P. OF S.

වර්ෂ 1899 ක්වූ මැයි මස 29 වෙනි දින කොළඹ

මහසෙනසුනාධිපතිතුමාගේ කන්දෙණිකොටුවේදී.

සබරගමුව දිසාවේ කැනල්ලේ ආණ්ඩුවේ උපද්වේසනාධිපතිතුමාගේ විසින් මෙහි සහසඳහන්වන ආණ්ඩුව සන්ධාන ඉඩම් ආණ්ඩුවේ නියෝගවල ප්‍රකාරයට වර්ෂ 1899 ක්වූ ජූනි මස 25 වෙනි දින වූ අභ්‍යන්තර ද්වේ 120 කැනල්ලේ කවිවේරියේදී වෙන්දේසිකර විකුණන බව දෙපාර්තමේන්තුවේ දැනුම් දෙනු ලැබේ.

සබරගමුව දිසාවේ කැනල්ල පලාතේ පරණකුරුකෝරලේ පිහිටා ඇති මෙහි විවිධ ඉඩම් 17 ක්. සිතියම 376. මානසර්වකාරවේ සියලුම පිටි. අයිතිකරු කිසිවක්—ආණ්ඩුව.

කො.	ඉඩමේ නම.	ඉල්ලුම්කරු.	අන්දම.	අක්කර	
				මහස.	සකම්ල.
				අ.	රු.
919	ඉදිකවුල්ලේ සේන	පතිරිසිනායකගොලාගේ ජෝති	කැලාව සහ සේන	1	0 30 15
		සාමි	(විකිනිමට)		

නො.	ඉඩමේ නම.	ඉල්ලුම්කාරයා.	අන්දම.	අක්කර	
				මහත. අ. රු. ප.	සක මිල. රු.
5498	කරවිගහතැන්නේ හේන නොහොත් ගල්ගොඩේ වත්තේ හේන	සිතියම 8,119. කැන්තේමුදියන්සෙලාගේ සිත් ගිරි බණ්ඩා	කැලාව (විකිනිමට)	2	1 7 25
7045	නිත්තපොත්තලත්දෙ හේන	සිතියම 8,681. මාවතපත්තුවේ මිරිකැල්ල. ජ. පී. විජේසෝම	කැලාව (විකිනිමට)	2	0 37 20
9726	ලෙවිතැන්නේ හේන	සිතියම 4,331. මාවතපත්තුවේ ඇකීරියගල. ගෙවනැන්නැලොගේ මුදුලිගාමි	එම එම	2	2 33 15
603	මාදෙතිගමේ වත්ත	සිතියම 4,626. මාවතපත්තුවේ මිදෙහිග. සේනානායක මුදියන්සෙලාගේ මැදුලාබණ්ඩා	එම එම	0	3 2 40
2166	කාඹරත්ගහහේන නොහොත් කොට්ඨිත් දෙතිග	සිතියම 722. තුම්පලාතපත්තුවේ ගැවිලිපිටිය. පී. බී. බෝගොඩ	එම එම	2	3 14 20
1349	ගංගරුමාලමුකලාන	සිතියම 519. කදුපිටපත්තුවේ තෙලිප්ප්ගොඩ. සේනානායකරුල්ලාගේ මොහො විචි අප්පුගාමි	කැලාව (විකිනිමට)	2	2 8 15
164	වෘගොල්ලේ මුකලාන	සිතියම 89. තුම්පලාතපත්තුවේ ගෝනවල. ගෝනවරුල්ලාගේ කිරිබත්ඩා	එම එම	2	0 10 20
1420	ඇවඹිගහමුලහේන	සිතියම 539. කදුඅගපත්තුවේ බොස්ඇල්ලේ. සුදුගඟුරුගේ සිහිරියා	එම එම	1	1 35 20
8361	දන්ගහදෙතිග	සිතියම 3,783. මාවතපත්තුවේ තලේවල සහ පරගම්මන. ඇම්. ඇස්. සම්සුදිත්	දෙතිග (විකිනිමට)	1	0 25 15
8362	රුක්අත්තනගහදෙතිග	එම	එම එම	0	3 11 15
8364	මුළුගහදෙතිග	එම	එම එම	0	2 9 15
2108	ගල්ගොඩේමුකලාන	සිතියම 691. තුම්පලාතපත්තුවේ බලවත්ගම සහ ඇල්පිටිය. මේගසුරිමුදියන්සෙලාගේ විකිරි බණ්ඩා	කැලාව (විකිනිමට)	9	0 18 10
2091	කවරිඅඹහේන නොහොත් විහාරගාමාහේන	සිතියම 685. තුම්පලාතපත්තුවේ කුරුගල. කිරිපොහේරුල්ලාගේ උක්කුරුල	එම එම	14	2 37 10
2030	බලගොඩහේන	සිතියම 672. තුම්පලාතපත්තුවේ එලහිපිටිය. ඇම්. කිරිඋක්කුවා	එම එම	1	1 37 10
77	රදවලහේන	සිතියම 176. මාවතපත්තුවේ අලපලාවල සහ නිලපලාගම්මන. ජී. කිරිමැනිකා	කැලාව (විකිනිමට)	16	1 30 30
400	මොරගොල්ලේමුකලාන	සිතියම 202. කදුඅගපත්තුවේ මොරදන. ඩබ්ලිව්. පී. ප්‍රනාන්දු	එම එම	2	1 10 20

මෙම ඉඩම් ගැණ වැඩිදුර කාරණා සර්වේචර්පනරුල්ලන්තාත්සේගෙත්තු, විකිනිමේ කොන්දේසි ගැණ කැගල්ලේ ආණ්ඩුවේ උපදේශනලත්තාත්සේගෙත්තු දැනගත්ව පුළුවන.

උපආණ්ඩුකාර උතුමානත්වහත්සේගේ ආඥාව ලෙස,
 ඩබ්ලිව්. පී. ඩීලර්,
 වැඩබලන මහසෙනෙකාරිස් වමහ.

LAND ACQUISITION NOTICES.

HAVING been duly directed by the Lieutenant-Governor, with the advice of the Executive Council, acting under the provisions of "The Land Acquisition Ordinance of 1876," section 6, to take order for the acquisition of the following lands, required for a public purpose, namely, for a segregation camp for Negombo, to wit:—

Preliminary plan 10,713. Village—Ettukala.

Lot.	Name of Land.	Description.	Name of Claimant.	Extent. A. R. P.
U 752	Kurusaddypaduwatotam	Waste land	W. Walarian Fernando, W. Kostan Fernando, and W. Domingo Fernando	1 2 4
V 752	Do.	Cocconut garden	do.	1 1 18

I hereby give public notice, as required by section 7, that the Government proposes to take possession of the lands.

All persons interested in the aforesaid lands are hereby required to appear personally or by agent before me at the Local Board Office, Negombo, on July 6, 1899, at 1 o'clock p.m., and to state the nature of their respective interests in the lands, and the amount and particulars of their claims to compensation for such interests.

The Kachcheri,
Colombo, June 6, 1899.

GEORGE M. FOWLER,
Acting Government Agent.

වෂී 1876 ක්වු අවුරුද්දේ නොමිමර 3 වේ ආඥාපත්‍රයේ හන්වෙනි වගන්තියේ ප්‍රකාරයට ආණ්ඩුවේ කටයුත්තකට, එනම්:—රෝගීන්ව වෙන්කර තැබීමට ස්ථානයක් සෑදීම පිණිස වෙහි පහත සඳහන්වන ඉඩම් ලබා ගැනීම සඳහා ක්‍රියාකරණ පිණිස "වෂී 1876යේ ඉඩම් ලබාගැනීමේ ආඥාපත්‍රයේ" හවෙනි කාණ්ඩයේ කර තිබෙන පාරාධිකාර ප්‍රකාරයට කාරක මන්ත්‍රීසභාවේ මන්ත්‍රණය ඇතුළු උතුමානවතක්සේගෙන් නිසිආකාර මට අණලැබී තිබේ. එ ඉඩම් නම්:—

සිතියම 10,713. ගම—ඇතුකාල.

නො.	ඉඩමේ නම.	අන්දම.	අයිතිකම කියන්නා.	මගක. අ. රු. ප.
U 752	කුරුසද්දිපාදුවතොටත්	ලන්ද	ඩබ්ලිව්. වරලියානු ප්‍රනාන්දු, ඩබ්ලිව්. කෝස්නන් ප්‍රනාන්දු සහ ඩබ්ලිව්. දුමන්ත ප්‍රනාන්දු	1 2 4
V 752	එම	පොල්වත්ත	එම	1 1 18

එබැවින් ඉඩම් අයිතිකරගැනීමට ආණ්ඩුවේ කල්පනාව තිබෙන බව පොදුජනයාට දනගැනීම සඳහා හන්වෙනි වගන්තියේ ඔනෑකර තිබෙන හැටියට මෙයින් දැනුම්දෙමි.

ඉහතකී ඉඩම්වලට අයිතිවාසිකම් ඇත්තාවූ සෑමදෙනම තවත්ව නොහොත් තවුන් වෙනුවට ක්‍රියාකරණ අය වෂී 1899 ක්වු ජුලි මස 6 වෙනි දින පස්වරු 1 කේ කතිසමට මිනොවුවේ ලෝකල්වේඩ් කන්කෝරුවේදී මා ඉදිරිපිටට පැමිණ එ කොයි අන්දමේ අයිතිවාසිකම්ද කියා කියා සිටින්නට ඔනෑවා සහ මෙම ඉඩම් වෙනුවට ඉල්ලා සිටින මුදල් ගණනක් ඊට ඇත්තාවූ තවුන්ගේ අයිතිකමේ තොරතුරුත් කියාසිටින්නට ඔනෑවම මෙයින් දැනගත යුතුයි.

වෂී 1899 ක්වු ජුනි මස 6 වෙනි දින
කොලඹ කව්වේර්සේදිය.

ජී. ඇම්. පෙවුලර්,
වැඩබලන ආණ්ඩුවේ ඒජන්ත වමක

1876 ම ඔරු-තනු 3 ම් ඔලකප්පසඳපනුනු තු 7 ම් පිරිබින්න පිරකාරම නීකොලාප්පකුලු ඉලු ඛිසක කිසවකුලු කුලාරම ආනනුම පතිරාභ්ජනෙවකුලු වෙණාඤාපනාන පිනනාසොලපපමුම කාණිකින අභ්තාවනු:—

පිරාතමපදත්තු ඔලකපම 10,713. ලුබිජ්ජි—ආත්තකල.

නුණ්ඔ.	කාණිපිනනු පෙයා.	ඛිපරම.	චිරිත්තාලිපින පෙයා.	ඛිසාලම. අ. රු. ප.
U 752	ලුඛුසද්දිපාදුවතොටම වෙඛුඛිලම		උපිඛ්. චර්ලියානු පර්ලාන්තු, උපිඛ්. කොලොනාන පර්ලාන්තු, උපිඛ්. මිඛ්ලු පර්ලාන්තු	1 2 4
V 752	ඛෙඋ	උතනනත්තොටම	ඛෙඋ	1 1 18

ආත්තකුලුකොන්චනන ආනනනුපෙයුමපද 1876 ම ඔරු-තනු 3 ම් කාණි ගෙතුකකොන්චනනපත්තර්ඛි පඳපනනු තු 6 ම් පිරිබින්න පිරකාරම මන්තිරාලොකිනේ ජපෙයපිනනු ආලොකිනෙයුඳන නේ ආත්තකුලුකොන්චනන ආනනනු ආනනනුපෙයුමපද 7 ම් පිරිබින්න පිරකාරම නාන ඔච්චනකකොණ්ඔ පිරාභ්ජනමාය ඛින මපරලුපෙයුමපද.

මෙත්තකුලුකොන්චනන ආනනනුපෙයුමපද 1876 ම ඔරු-තනු 3 ම් කාණි ගෙතුකකොන්චනනපත්තර්ඛි පඳපනනු තු 6 ම් පිරිබින්න පිරකාරම මන්තිරාලොකිනේ ජපෙයපිනනු ආලොකිනෙයුඳන නේ ආනනනුපාක වෙඛිපදටද තත්තකුලු ආනනනුපෙයුමපද 7 ම් පිරිබින්න පිරකාරම නාන ඔච්චනකකොණ්ඔ පිරාභ්ජනමාය ඛින මපරලුපෙයුමපද.

කොලොමු කප්පේරි,
1899 ම ඔරු ජුනි 6 ම් ඛ.

චොර්චු ආම්. උචුඛා,
ආරපාදු ඉසන්ඛින කේලෙපාර්පවර්.

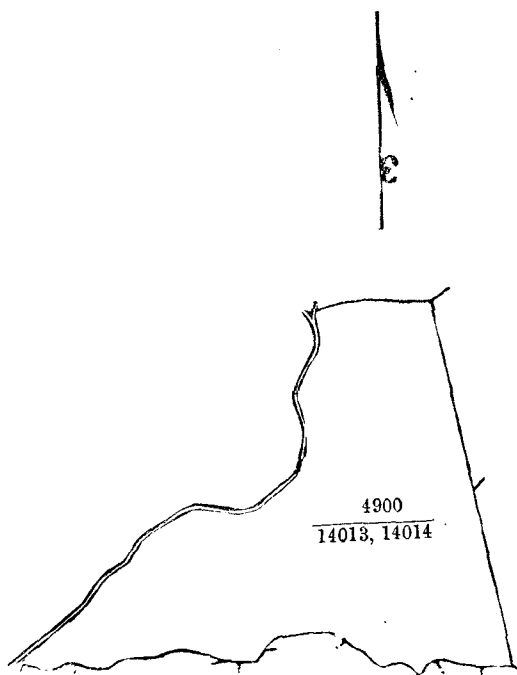
NOTICES UNDER THE WASTE LANDS ORDINANCES.

Order under Section 2 of Ordinance No. 1 of 1897, declaring the Land to be Crown Property.

In the matter of lands commonly called and known as Galahenkanda, Mahahena, Yahalawalakadakele, lots 14,013, 14,014, 14,015, R 547, S 547, T 547, U 547, Y 547, A 548, and B 548 in preliminary plan 4,900, situate in the village of Matugobe in the Matara Morawak korale, in the Southern Province, and of the Ordinance No. 1 of 1897.

THE notice required by section 1 of the Ordinance No. 1 of 1897 having been duly published in manner prescribed by that section, the first of such publication in the *Government Gazette* No. 5,566 of August 12, 1898, in respect of the above-named land, and no claim having been made to the said Mahahena (lots 14,013 and 14,014 in preliminary plan 4,900) or to any interest therein within the period of three months from the said date of the said notice :

I, John Penry Lewis, Special Officer appointed under Ordinance No. 1 of 1897, under and by virtue of the powers vested in me in that behalf by section 2 of the said Ordinance, do hereby on this Thirteenth day of November, 1898, order and declare that the said land, commonly called and known as Mahahena, situate in the village of Matugobe



Situation : Ihalagama or Matugobe in Morawak korale.

Lot.	Extent.	Name of Land.
	A. R. P.	
14013	... 9 0 0 ...	Mahahenalanda
14014	... 54 3 0 ...	do.

Surveyor-General's Office,
Colombo, February 6, 1899.

P. D. WARREN,
for Surveyor-General.

in the Matara Morawak korale, in the Southern Province, and shown as lots 14,013 and 14,014 in preliminary plan No. 4,900 of lands situate in the said village, a certified tracing from which is hereunto annexed, and containing in extent about 63 acres and 3 roods, and bounded as follows: on the north by Yahalawalakadakele; on the east by Yahalawalakadakele (lot 14,015 in preliminary plan 4,900) and Darandehena (lot Y 547 in preliminary plan 4,900); on the south by Malawigewatta belonging to Ratnayakaliyanage Don Andris, Udamadugekumbura claimed by Walalge Dingi Appu and others, Pahalamadugekumbura claimed by Walalge Dingi Appu and others, Mahawatta belonging to Walalge Dingi Appu and others, Katuwanagekumbura belonging to Aregodage Dines and others, Aregodakumbura claimed by Aregodage Dines and others, Elapalamullegewatta belonging to Elapalamullege Nikula and others, Gorakawatta belonging to Kankanige Dinesa and others, Kankanigewatta belonging to Kankanige Punchi Baba and others, Ganguldolakumbura belonging to Kankanige Ukku and others; on the west by the Ganguldola (stream)—is the property of the Crown.

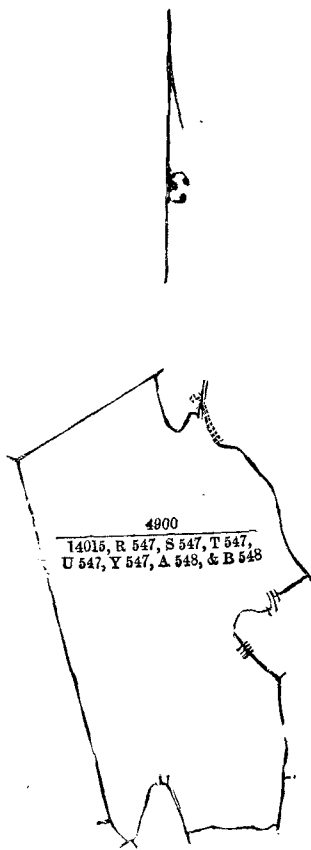
The 13th day of November, 1898.

J. P. LEWIS,
Special Officer.

Agreement under Section 4 of Ordinance No. 1 of 1897.

In the matter of the lands commonly called or known as Galahenkanda, Mahahena, and Yahalawalakadakele, situate in the village of Matugobe in the Morawak korale of the Matara District, in the Southern Province.

WHEREAS in pursuance of section 1 of the Ordinance No. 1 of 1897 it was duly declared and notified on the Twelfth day of August, One thousand Eight hundred and Ninety-eight, that if no claim to the lands commonly called or known as Galahenkanda, Mahahena, and Yahalawalakadakele, situate in the village of Matugobe in the Morawak korale of the Matara District, in the Southern Province, containing in extent 120 acres 3 roods and 12 perches (one hundred and twenty acres, three roods, and twelve perches), and shown as lots 14,013, 14,014, 14,015, R 547, S 547, T 547, U 547, Y 547, A 548, and B 548 in preliminary plan 4,900, was made to the Special Officer appointed under Ordinance No. 1 of 1897 within the period of three months from the date of such declaration and notice, such land would be deemed the property of the Crown and dealt with on account of the Crown; and whereas one Wickramanarayana Don Andris, of Beralapanatara, made claim to the following out of the above-named lots, viz., 14,015, R 547, S 547, T 547, U 547, Y 547, A 548, and B 548 in preliminary plan No. 4,900, a certified tracing from which is hereunto annexed, and known as Galahenkanda, consisting of Katuimbulhena, Galagankandawatta, Darandehena, Bogahawalahena, and Yahalawalakadakele, containing in extent 57 acres and 12 perches (fifty-seven acres and



Situation : Thalagama or Matugobe in Morawak korale.

Lot.	Extent.			Name of Land.
	A.	R.	P.	
14015	11	1	14	Yahalawalakedakele
R 547	6	0	6	Katuimbulhena
S 547	0	2	18	do.
T 547	9	1	31	Galagankandawatta
U 547	1	1	1	do.
Y 547	18	2	28	Darandehena
A 548	1	3	5	do.
B 548	7	3	29	Bogahawalahena

Surveyor-General's Office,
Colombo, February 6, 1899.

P. D. WARREN,
for Surveyor-General.

twelve perches), and bounded as follows : on the north by Yahalawalakadakele belonging to Crown ; on the east by the footpath from Deniyaya to Beverley estate, a portion of Galahenkanda claimed by Wickramanarayanage Don Andris and others, Pitadeniyahena sold by Crown to Don Bastian Ranchagoda Wijesekara (title plans 174,266 and 166,852) ; on the south by Gorakagasmullekumbura belonging to Wickramanarayanage Don Andris and others and Udamadugekumbura claimed by Walalge, Dingi Appu and others ; and on the west by Mahawatta ; and I, John Penry Lewis, Special Officer appointed under Ordinance No. 1 of 1897, made due inquiry into such claim, and with the consent of His Excellency the Governor admit the claim to the aforesaid lands claimed as above.

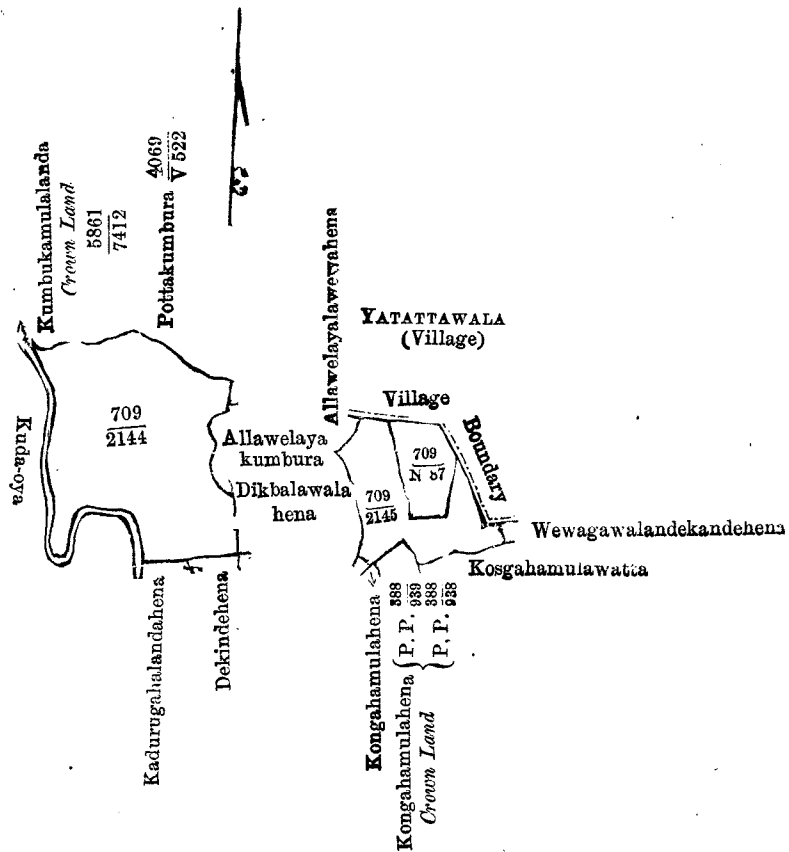
Matara, February 20, 1899.

J. P. LEWIS,
Special Officer.

Agreement under Section 4 of Ordinance No. 1 of 1897.

In the matter of the lands commonly called or known as Kadurugahalandumukalana, Galgodemukalana, and Kosgahamula *alias* Kongahamulahena, situate in the village of Batuwatta in Gandolaha pattuwa of Beligal korale, in the Kegalla District, in the Province of Sabaragamuwa.

WHEREAS in pursuance of section 1 of the Ordinance No. 1 of 1897 it was duly declared and notified on the 5th day of August, 1898, that if no claim to the lands commonly called or known as Kadurugahalandumukalana, Galgodemukalana, and Kosgahamula *alias* Kongahamulahena, situate in the village of Batuwatta in Gandolaha pattuwa of Beligal korale in the Kegalla District, in the Province of Sabaragamuwa, containing in extent 34 acres 1 rood and 18 perches, and shown as lots 2,144, 2,145, and N 87 in preliminary plan 709, was made to the Assistant Government Agent of the District of Kegalla, in the Province of Sabaragamuwa, within the period of three months from the date of such declaration and notice, such land would be deemed the property of the Crown and dealt with on account of the Crown; and whereas Epa-achchillage Dingiri Menika, of Batuwatta, made claim to a portion of the said land Kadurugahalandumukalana, and the whole of the lands Galgodemukalana, and Kosgahamula *alias* Kongahamulahena in extent 3 amunams and 2 pelas, equal to about 16 acres more or less, and I, Bertram Hill, the said Assistant Government Agent, made due inquiry into such claim; and whereas I and the said claimant have, with the consent of His Excellency the Governor, come to an agreement in writing concerning the said lands, under section 4, sub-section 1, of the said Ordinance.



Situation : Batuwatta in Gandolaha pattu of Beligal korale.

Lot.	...	Extent.			Name of Land.
		A.	R.	P.	
2144	...	23	2	30	Kadurugahalandumukalana
2145	...	6	3	23	Galgodemukalana
N 87	...	3	3	5	Kosgahamula or Kongahamula hena

Surveyor-General's Office,
Colombo, February 3, 1899.

P. D. WARREN,
for Surveyor-General.

It is hereby ordered, in pursuance of the agreement afore-mentioned, that the said Epa-achchillage Dingiri Menika be declared the owner of the land called Kosgahamulahena *alias* Kongahamulahena (lot N 87 in the said preliminary plan 709), situate in the village of Batuwatta in Gandolaha pattuwa of Beligal korale in the Kegalla District, in the Province of Sabaragamuwa, containing in extent 3 acres 3 roods and 5 perches, as described in the annexed plan, and bounded as follows : on the north by the village boundary of Yatattawala; on the east by the village boundary of Yatattawala and a portion of Galgodemukalana (preliminary plan 709/2145); on the south and west by the remaining portion of Galgodemukalana (preliminary plan 709/2145); and that the other two lands Kadurugahalandumukalana and Galgodemukalana afore-mentioned be hereby declared to be the property of the Crown.

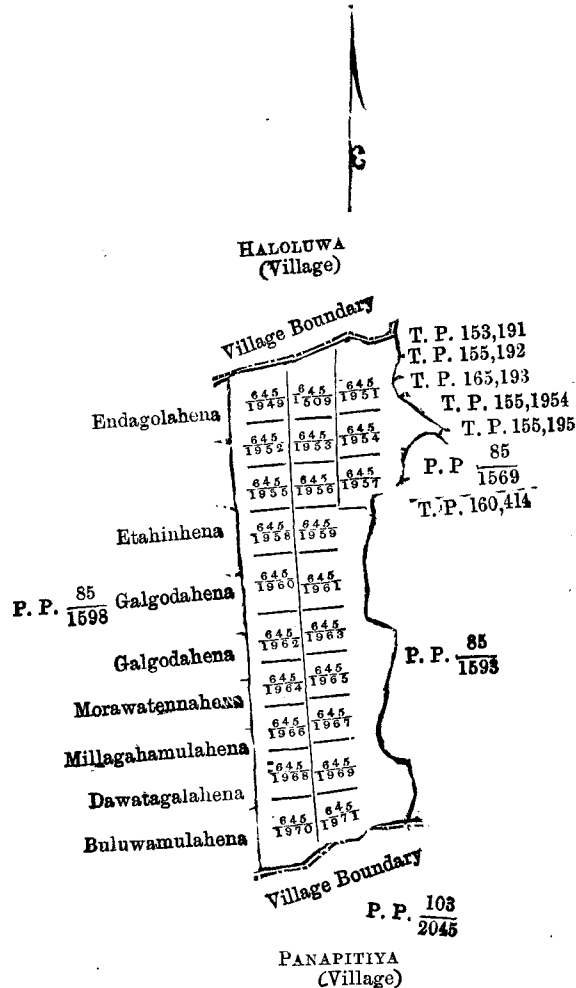
Kegalla Kachcheri,
March 30, 1899.

BERTRAM HILL,
Assistant Government Agent.

Agreement under Section 4 of Ordinance No. 1 of 1897.

In the matter of the land commonly called or known as Kandewattehena, situate in the village of Erabuduwala in Dehigampal korale of Three Korales in the Kegalla District, in the Province of Sabaragamuwa.

WHEREAS in pursuance of section 1 of the Ordinance No. 1 of 1897 it was duly declared and notified on the Fourth day of March, One thousand Eight hundred and Ninety-eight, that if no claim to the land commonly called or known as Kandewattehena, situate in the village of Erabuduwala in Dehigampal korale of Three Korales in the Kegalla District, in the Province of Sabaragamuwa, containing in extent 50 acres and 7 perches, and shown as lots 1,949 to 1,971 in preliminary plan No. 645, was made to the Assistant Government Agent of the District of Kegalla, in the Province of Sabaragamuwa, within the period of three months from the date of such declaration and notice, such land would be deemed the property of the Crown and dealt with on account of the Crown; and whereas H. J. Peiris and M. Fernando, both of Moratuwa, made claim to portions of lots 1,949, 1,950, 1,951, 1,953, 1,954, 1,955,



Land called Kandewattehena in Erabuduwala in Kegalla in the Dehigampal korale of Three Korales.

Lot.	Extent.	Lot.	Extent.	Lot.	Extent.
	A. R. P.		A. R. P.		A. R. P.
1949	1 3 30	1957	1 1 36	1965	2 3 12
1950	2 2 1	1958	2 0 0	1966	2 0 0
1951	1 3 18	1959	2 2 16	1967	2 0 25
1952	2 0 0	1960	2 0 0	1968	2 0 0
1953	2 0 32	1961	2 0 11	1969	2 2 8
1954	2 1 8	1962	2 0 0	1970	2 3 2
1955	2 0 0	1963	2 0 30	1971	2 1 26
1956	2 0 32	1964	2 0 0		

Surveyor-General's Office,
Colombo, February 3, 1899.

P. W. WARREN,
for Surveyor-General.

1,956, 1,958, 1,960, 1,961, 1,962, 1,963, 1,966, 1,967, and 1,968, under the names of Nayakedichchagawahena, Tennapitahena, Kiripalugahamulahena, Galgodahena, Alakotuwehena, and Korangahamulahena, in extent 31 acres 1 rood and 27 perches, and I, Bertram Hill, the said Assistant Government Agent, made due inquiry into such claim; and whereas I and the said claimants have, with the consent of His Excellency the Governor, come to an agreement in writing concerning the said lands under section 4, sub-section (1), of the said Ordinance:

It is hereby ordered, in pursuance of the agreement afore-mentioned, that the said H. J. Peiris and M. Fernando be declared owners of lots 1,949, 1,952, and 1,955 in the said preliminary plan No. 645, in extent 5 acres 3 roods and 30 perches, and that the rest of the land appearing in the said notice is hereby declared to be the

property of the Crown, save and except lot 1,964, which has been allowed to Ganihi Appulage Setuhami Vedarala and Ganihi Appulage Setuhami of Erabuduwala (*vide* notice dated 3rd October, 1898, in *Gazette* No. 5,578 of 4th November, 1898), and further, in consideration of the payment of a sum of Rs. 2,141.75 to the Assistant Government Agent within one month from the date hereof, the claimants be declared to be the purchasers of lots 1,950, 1,951, 1,953, 1,954, 1,956, 1,957, 1,958, and 1,959 in the said preliminary plan No. 645, in extent 17 acres and 23 perches, and situate in the village of Erabuduwala in Dehigampal korale of Three Korales in the Kegalla District, in the Province of Sabaragamuwa, as described in the annexed plan, which together with lots 1,949, 1,952, and 1,955 afore-mentioned form one block, and are bounded as follows: on the north by the village boundary of Haloluwa; on the east by title plans Nos. 153,19, 155,192, 155,193, 155,194, 155,195, lot 1,596 on preliminary plan 85, and title plan No. 160,414; on the south by lots 1,961 and 1,960 in the said preliminary plan No. 645; and on the west by Galgodahena claimed by Wirakon Mudiyanseleage Hami Mahatmaya, Etahinhena claimed by Hulawalige Lebuna and others, and Endagalahena claimed by Ganihi Appulage Setuhami and others.

Kegalla Kachcheri,
April 24, 1899.

BERTRAM HILL,
Assistant Government Agent.

Agreement under Section 4 of Ordinance No. 1 of 1897.

In the matter of the land commonly called or known as Wewayaye mukalana and Polkatugolle mukalana, situate in the village of Ambuwangala in Gandolaha pattuwa of Beligal korale in the Kegalla District, in the Province of Sabaragamuwa.

WHEREAS in pursuance of section 1 of Ordinance No. 1 of 1897 it was duly declared and notified on the Twenty-ninth day of July, One thousand Eight hundred and Ninety-eight, that if no claim to the land commonly called or known as Wewayaye mukalana and Polkatugolle mukalana, situate in the village of Ambuwangala in Gandolaha pattuwa of Beligal korale in the Kegalla District, in the Province of Sabaragamuwa, containing in extent 65 acres and 17 perches, and shown as lots 24 and 25 in sketch plan No. 21/1, was made to the Assistant Government Agent of the District of Kegalla, in the Province of Sabaragamuwa, within the period of three months from the date of such declaration and notice, such land would be deemed the property of the Crown and dealt with on account of the Crown; and whereas D. J. S. Ferdinando, of Moratuwa, made claim to the said Polkatugolle mukalana, in extent 8 acres 3 roods and 17 perches, and surveyed as lot 25 in the sketch plan aforesaid, and I, Bertram Hill, the said Assistant Government Agent, made due inquiry into such claim; and whereas I and the said claimant have, with the consent of His Excellency the Governor, come to an agreement in writing concerning the said land under section 4, sub-section (1), of the said Ordinance:

It is hereby ordered, in pursuance of the said agreement, that in consideration of the sum of Rs. 117.62 to be paid to the said Assistant Government Agent at Kegalla, within one month from the date hereof, that the said D. J. S. Ferdinando be declared to be the purchaser of the said Polkatugolle mukalana, lot 25 in the said sketch plan, in extent 8 acres 3 roods and 17 perches, as described in the annexed plan, and bounded as follows: on the north by Marukwatura estate; on the east by Nagahamulakumbura claimed by Hennege Appuhami, Badawetiya claimed by Crown, Guliaddepillewa claimed by Ranawana Appuhami; on the south-east and south by water-course, land claimed by Crown and a portion of Wewayaye mukalana, lot 24 in the said sketch plan 21/1; on the south-west and west by a portion of Wewayaye mukalana, lot 24 in the said sketch plan 21/1, and bridle road leading to Marukwatura.

And further, that the said claimant do withdraw his claim to the rest of the land appearing in the said sketch plan, which is hereby declared to be the property of the Crown, save and except the portion marked D to the south of lot 24, which has been allowed to Akwatte Karunanayaka Mudiyanseleage Punchi Banda of Ambuwangala by an Order under section 4, sub-section (1), of Ordinance No. 1 of 1897, published elsewhere.

Kegalla Kachcheri,
April 20, 1899.

BERTRAM HILL,
Assistant Government Agent.

Agreement under Section 4 of Ordinance No. 1 of 1897.

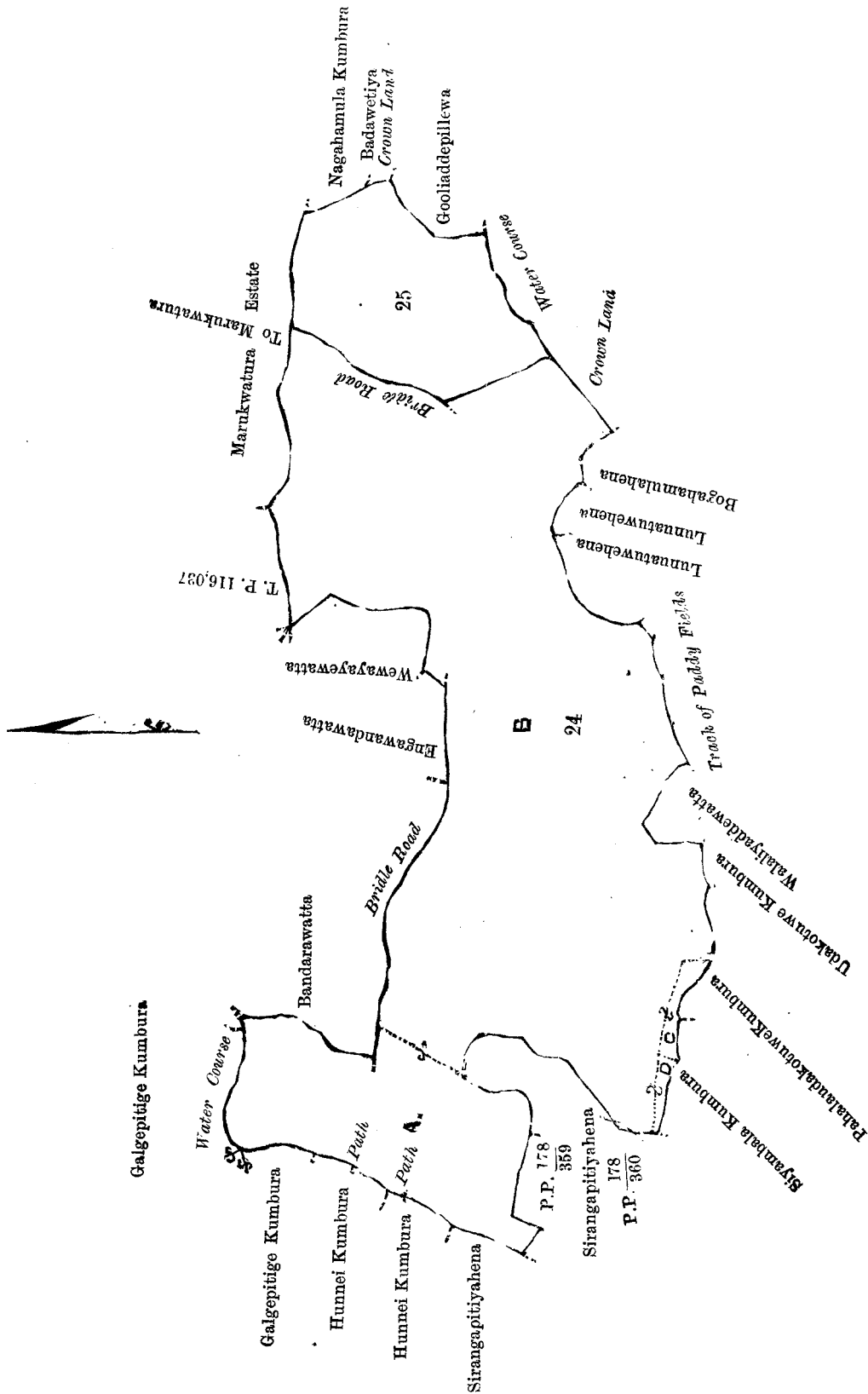
In the matter of the land commonly called or known as Wewayaye mukalana and Polkatugolle mukalana, situate in the village of Ambuwangala in Gandolaha pattuwa of Beligal korale in the Kegalla District, in the Province of Sabaragamuwa.

WHEREAS in pursuance of section 1 of Ordinance No. 1 of 1897 it was duly declared and notified on the Twenty-ninth day of July, One thousand Eight hundred and Ninety-eight, that if no claim to the land commonly called or known as Wewayaye mukalana and Polkatugolle mukalana, situate in the village of Ambuwangala in Gandolaha pattuwa of Beligal korale, in the Kegalla District, in the Province of Sabaragamuwa, containing in extent 65 acres and 17 perches, and shown as lots 24 and 25 in sketch plan No. 21/1, was made to the Assistant Government Agent of the District of Kegalla, in the Province of Sabaragamuwa, within the period of three months from the date of such declaration and notice, such land would be deemed the property of the Crown and dealt with on account of the Crown; and whereas Akwatte Karunanayaka Mudiyanseleage Punchi Banda of Ambuwangala made claim to 4 amunams or 20 acres more or less of the aforesaid land Wewayaye mukalana, lot 24, under the names of Nagahayayahena, Sirangapitiyahena, Siyambalakumburagawa, Galendagawahena *alias* Kanderallayahena, Galgodahena, Rukattana-hena, Nil-ambagahamulahena, Kapukotuwahena, Wattahena, Wewayayahena, Ambagahamulahena, and Patiya-welgollehena, and I, Bertram Hill, the said Assistant Government Agent, made due inquiry into such claim; and whereas I and the said claimant have, with the consent of His Excellency the Governor, come to an agreement in writing concerning the said land under section 4, sub-section (1), of the said Ordinance:

It is hereby ordered, in pursuance of the agreement afore-mentioned, that the said Akwatte Karunanayaka Mudiyanseleage Punchi Banda be declared owner of the Pillewa (appurtenance to a field) shown as lot D in the said sketch plan, in extent 1 rood and 12 perches, as described in the annexed plan, and bounded as follows: on the north by Wewayaye mukalana, lot 24 in the said sketch plan 21/1; on the east by Pillewa (appurtenance to a field) shown as lot C in the said sketch plan; on the south by Siyambalakumbura claimed by Ranawana Atukorallage Kirihamy; on the west by Badahelahena, lot 360 in preliminary plan No. 173, and do withdraw his claims to the rest of the land claimed by him.

Kegalla Kachcheri,
April 20, 1899.

BERTRAM HILL,
Assistant Government Agent.



Situation : Ambuwangala in Gandolaha pattu of Beligal korale.

Lot.	...	Name of Land.	...	Extent.		
				A.	R.	P.
24	...	Wewayaye Mukalana	...	50	1	0
25	...	Polkatugolle Mukalana	...	8	3	17

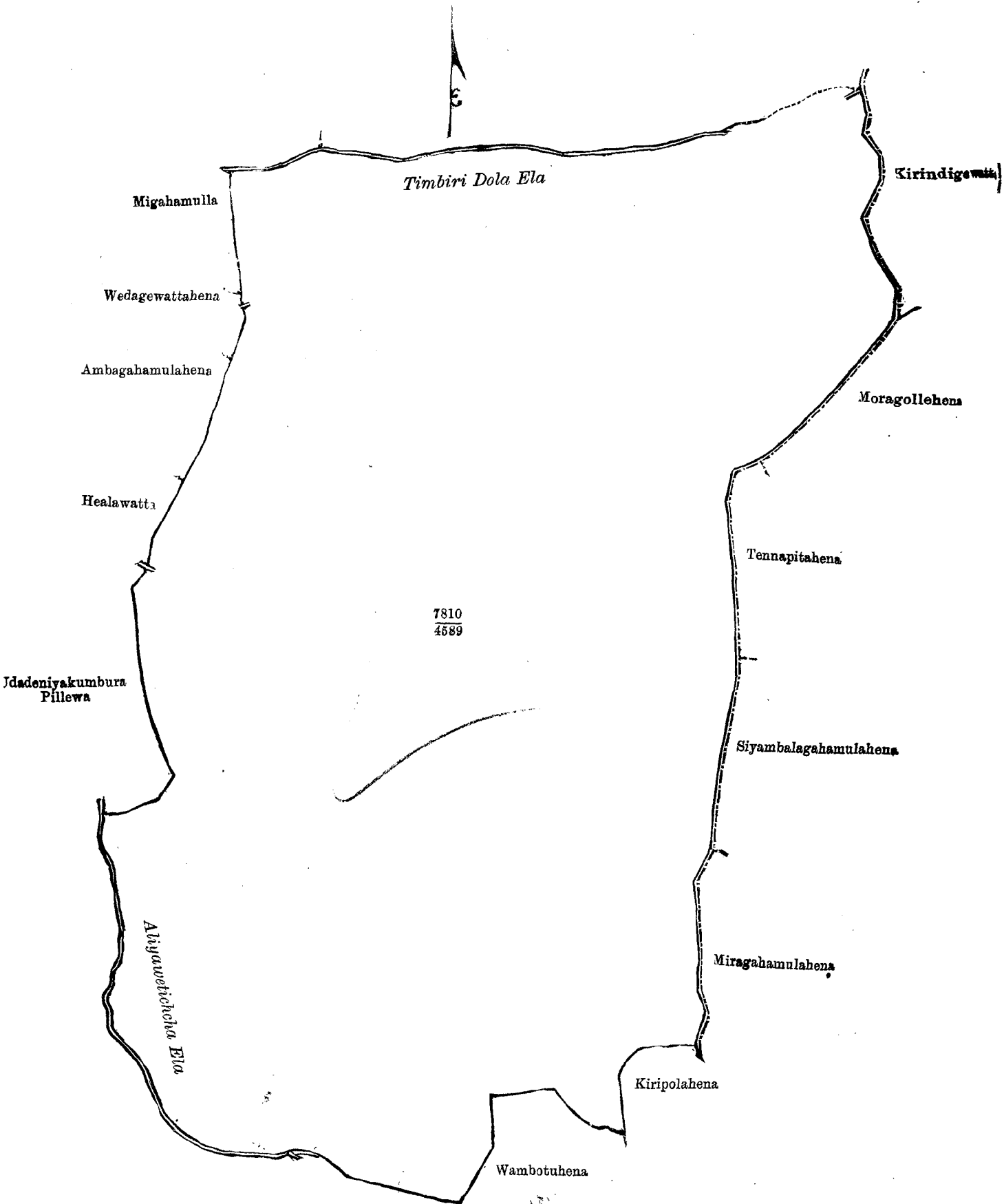
Surveyor-General's Office,
Colombo, May 14, 1899.

P. D. WARREN,
for Surveyor-General.

Agreement under Section 4 of Ordinance No. 1 of 1897.

In the Matter of the Land commonly called or known as Ratakekunagolle mukalana, situate in the village of Minwana in Deyaladahamuna pattuwa of Kinigoda korale in the Kegalla District, in the Province of Sabaragamuwa.

WHEREAS in pursuance of section 1 of the Ordinance No. 1 of 1897 it was duly declared and notified on the Fifteenth day of July, One thousand Eight hundred and Ninety-eight, that if no claim to the land commonly called or known as Ratakekunagolle mukalana, situate in the village of Minwana in Deyaladahamuna pattuwa of



Ratakekunagolle Mukalana in extent 55 acres in Minwana in Deyaladahamuna pattuwa of Kinigoda korale.

MISCELLANEOUS NOTICES.

WHEREAS cattle disease has broken out within the town of Hatton in Kandy District, in the Central Province, it is hereby declared, in terms of section 3 of Ordinance No. 9 of 1891, that the town of Hatton from the junction of the Dimbula and Watawala roads to the Dunbar bridge on the Dikyoa side is an infected area; and that the roads from the junction to the Dunbar bridge will, in terms of section 12 (1), be closed to all cattle traffic for ten days from the date of this proclamation, unless it is previously notified to the contrary.

F. J. SMITH,
for Government Agent.

Kandy Kachcheri,
June 3, 1899.

WHEREAS cattle disease has broken out in the villages of Hindagala and Paingomuwa in Kandukarapahala korale of Udapalata in the Kandy District, in the Central Province, it is hereby declared that the villages of Hindagala and Paingomuwa—bounded on the east by Hindagalakanda and Dodangollekanda, south by Katugalmuttettuwe-oya, west by Mahaweli-ganga, and north by Pahalatenne Ganima—are an infected area in terms of the 3rd section of the Ordinance No. 9 of 1891. This notification is to take effect from this date.

F. J. SMITH,
for Government Agent.

Kandy Kachcheri,
June 5, 1899.

WHEREAS cattle disease has ceased to exist in that part of the Udapane korale of Kotmale division of the Nuwara Eliya District, in the Central Province, the notification appearing in the *Government Gazette* of May 12, 1899, Part III., page 184, proclaiming that part of the Udapane korale an infected area, is hereby revoked.

This declaration is to take effect from this date.

W. E. DAVIDSON,
Assistant Government Agent.

Nuwara Eliya Kachcheri,
June 3, 1899.

WHEREAS cattle murrain has broken out in Divigandahe korale in Hiriya hatpattu of the Kurunegala District, in the North-Western Province, it is hereby declared that the said Divigandahe korale—bounded on the north by Mi-oya and the limit of Wannihatpattu, east by the limit of Ihala Otota korale, on the south by Kiriwana-oya, and on the west by the limit

of Wannihatpattu—is an infected area in terms of the 3rd clause of Ordinance No. 9 of 1891.

This declaration is to take effect from this date.

W. DUNUWILLE,
for Government Agent.

Kurunegala Kachcheri,
June 6, 1899.

WHEREAS cattle murrain has broken out in the village Hattiniya in Pitigal korale Central Division in the District of Chilaw, in the North-Western Province, the same is hereby proclaimed as an infected area, under the provisions of the Ordinance No. 9 of 1891, within the following boundaries, viz., north by the boundary road of Halpanwala, east by Marandawella and Punchihorakele, south by the boundary road between Hattiniya and Horagolla, and west by Himbutuwala and Agara.

This proclamation shall have effect from this date.

C. R. CUMBERLAND,
Assistant Government Agent.

Chilaw Kachcheri,
June 1, 1899.

IT is hereby declared that the village Mudunkotuwa wasama in the Uda pattu of Kuruwiti korale, in the Ratnapura District—bounded on the east by Kuru-ganga, south by Kuru-ganga and Kalu-ganga, west by Kiriella village boundary, and on the north by Ellawala village boundary—is an infected area in terms of the 3rd clause of the Ordinance, No. 9 of 1891.

This declaration is to take effect from this day.

M. S. PINTO,
for Government Agent.

Ratnapura Kachcheri,
June 2, 1899.

IT is hereby declared that the village Walawita in the Palle pattu of Kuruwiti korale, in the Ratnapura District—bounded on the east by the village boundary of Kendangomuwa and the village boundary of Three Korales, south by the village boundary of Iluppitiya, west by the village boundary of Kaluandura, and on the north by the Hirage-ela and the village boundary of Dehigahapitiya—is an infected area in terms of the 3rd clause of the Ordinance No. 9 of 1891.

This declaration is to take effect from June 9, 1899.

L. W. BOOTH,
Government Agent.

Ratnapura Kachcheri,
June 7, 1899.