

SUPPLEMENT

TO

The Ceylon Government Gazette,

PART III.

FRIDAY, JUNE 9, 1899.

NOTICES UNDER THE WASTE LANDS ORDINANCES.

[Notice under Ordinances No. 1 of 1897 and No. 1 of 1899.]

TAKE notice, that unless within three months from the 20th day of May, 1899, the persons, if any, who claim any interest in the lands hereinafter mentioned or in any one or more of such lands, appear before me at my office at Matara and make claim to the said lands or any of them or to some interest therein :

I, John Penry Lewis, Special Officer appointed under Ordinance No. 1 of 1897, in pursuance of the powers in me vested by Ordinance No. 1 of 1897, shall declare by writing under my hand that the said lands or such of them, to which no claim has been made, are the property of the Crown.

J. P. LEWIS, Special Officer.

Description of Lands referred to.

The land commonly called or known as Talagahahena, situate in the village of Warakapitiya in the Matara Weligam korale, in the Southern Province, containing in extent 16 acres 2 roods and 26 perches, shown as lots 10,941, 10,942, and 10,943 in preliminary plan No. 4,210, a certified copy whereof is hereunto annexed, and bounded as follows: on the north by a portion of Talagahahena alias Delgahamullewatta sold by Crown to Batgamage Jayanhami (title plan 169,379; 4,210/10,940), the old Dutch irrigation channel; on the east by Abakoratuwa (1,564/818) belonging to Crown, Kanattewatta belonging to Wanniachchige Balahami and others, Paragahakoratuwapitakelle claimed by Don Cornelis Samaradiwakara; on the south by Delgahalangkelle claimed by Don Cornelis Samaradiwakara, Hindeniya belonging to Kolagodage Punci Appu, Nagahamullewatta belonging to Batgamage Jayanhami, a portion of Talgahahena sold by Crown to Batgamage Jayanhami (title plan 169,378; 4,210/10,939); on the west by a portion of Talgahahena sold by Crown to Batgamage Jayanhami (title plan 109,376; 4,210/10,937).

The land commonly called or known as Kudaluelahena or Weweldaranahena and Nugehena, situate in the village of Warakapitiya in the Matara Weligam korale, in the Southern Province, containing in extent 16 acres 2 roods and 20 perches, and shown as lots 13,378 and 13,379 in preliminary plan 4,740, a certified copy whereof is hereunto annexed, and bounded as follows: on the north by Weweldaranawila (lot 835 in preliminary plan 1,566) claimed by D. C. Amaradiwakara and others; on the east by a portion of Nugehena belonging to Crown (lot 13,380 in preliminary plan 4,740) and Puwakwatta (lot 837 in preliminary plan 1,566) belonging to Crown; on the south by Bandarawila claimed by Jayasuriya and others; and on the west by Weweldaranawila (lot 835 in preliminary plan 1,566) claimed by D. C. Amaradiwakara and others.

The land commonly called or known as Polpelahena, Etgalahena, Batalahena, Kahatagahahena, Millagahahena, Waduwadaniya Ihalahena, and Waduwadaniyaowita, situate in the village of Warakapitiya in the Matara Weligam korale, in the Southern Province, containing in extent 119 acres 0 roods and 14 perches, and shown as lots 13,381, 13,383, and 13,384 in preliminary plan 4,740, a certified copy whereof is hereunto annexed, and bounded as follows: on the north by Bahuduwa-addaradeniya alias Muttettuwa claimed by Palliyege Davith, Pattinigamayakumbura claimed by Batgamage Siman and others, Udumullekumbura claimed by Senarat Yapa Don Alwis and others, Nagahamullewatta sold by Crown to H. B. Jayan and others (title plan 169,376), Etgalahena (lot 13,386 in preliminary plan 4,740) belonging to Crown, Nagahamullewattedeniya claimed by Hewa Batgamage Jayan, Ihaladeniya belonging to Don Cornelis Samaradiwakara, Batalahenaowita (lot 13,382 in preliminary plan 4,740) belonging to Crown, Pansaldeniya belonging to Wanniachchige Jayanhamy and others; on the east by footpath leading from Denapitiya to Sulutanagoda; on the south by Hettiyaduweowita claimed by Hewa Kumayakage Punciappu and others (823 in preliminary plan 1,564), Millagahahena sold by Crown (title plans 158,098, 164,064, and 164,065), footpath from Millagahahena to Mahapitteniyaakumbura, Muttayedeniya and owita (lots P 518 and O 518 in preliminary plan 4,740) claimed by Hewakattadige Adirian and others, Amuhena sold by Crown (title plans 164,062 and 164,063), footpath, Polpelahe nadeniya (lot Q 518 in preliminary plan 4,740) claimed by Hewakattadige Adiriyana and others, footpath, Mahapitteniyaakumbura claimed by Atanikita Unnanse, Etgalahena (lot 13,387 in preliminary plan 4,740) belonging to Crown, Tekkawatta (lot 839 in preliminary plan 1,566) belonging to Crown, Etgalahena sold by Crown (title plan 153,288); on the west by a portion of Etgalahena and Batalahena (lot 13,385 in preliminary plan 4,740) belonging to Crown, excluding the lots marked A known as Waduwadaniya, containing in extent 3 roods, and B known as Polpelahenawatta, containing in extent 11 perches, coloured black in the plan, within these boundaries.

විමර්ශන 1899 ක්‍රි.ව. මැයි මස 20 වෙනි දින සිට තුන්මාසයක් ඇතුළතදී මෙහි පහත දක්වන ඉඩම්වලට අයිතියක් තිබෙනවාය නිසා යම් කෙනෙකුත් ඇත්නම් ඒ අය විසින් මාතර මගේ කන්තෝරුවේදී මාලුදිරිපිටට ඇවිත් පෙනී සිට එකී ඉඩම් වලට හෝ එහි කොටස්වලට අයිතියක් පෙන්වා සිටින්නට නොයෙදුනොත් වර්ෂ 1897ගේ නොම්මර 1කේ ආඥාපණයේ ප්‍රකාරයට පත්කරනු විසේශ මුද්‍රාදැනී ඩාකුන්තරය දරණ පෝර් පැන්ට් එවිස් යන මට වර්ෂ 1897ගේ නොම්මර 1කේ ආඥාපණයෙන් ලැබී තිබෙන බලයේ ප්‍රකාරයට අයිතිවාසිකම් නොකියනු එකී ඉඩම් රජයන්තය ඉඩම් සේ නිසා මගේ අත්පත ඇති ලියවිල්ලකින් මා විසින් ප්‍රකාශකරණ බව මෙයින් දැනගත යුතුයි.

ජේ. පී. එවිස්, විසේශ මුද්‍රාදැනියා වරයා.

ඉඩම්වල තොරතුරු.

දකුණු පළාතට අයිති මාතර වැලිගමකෝරලේ වරකාපිටිය යන ගමේ තිබෙන මේ අමුතාපු සහතික සිතියමේ පෙණි යන අක්කර 16, රූ 2, පර්චස් 26 බිම්සාවිය ඇති කලාපයක සිසන නොම්මර 4,210 පැලෑටි කඩදැසියේ 10,941, 10,942 සහ 10,943 නම් පෙන්වන බිම්කවිච්චලට මායිම්—උතුරට ආණ්ඩුව විසින් බත්ගමයේ ජලිපත්සාමිට විකුණනු කලාපයක නොහොත් දෙල්ගහමුල්ලේ වන්නෙන් කොටසක්ද, (169,379 පිඳුරු කඩදැසිය; 4,210/10,940 පිඳුරු කඩදැසිය) පරණ කාපු

ரூபிள்களாக, துறைமுகம் அமைக்கப்பட்டிருக்கிறது (1,564/818) உட்கட்டிடப்பட்டுள்ள பணிகளைப் பற்றித் தகவல் கொடுக்கப்பட்டுள்ளது. மேலும், கட்டிடப்பட்டுள்ள பணிகளைப் பற்றித் தகவல் கொடுக்கப்பட்டுள்ளது. மேலும், கட்டிடப்பட்டுள்ள பணிகளைப் பற்றித் தகவல் கொடுக்கப்பட்டுள்ளது.

கட்டிடப்பட்டுள்ள பணிகளைப் பற்றித் தகவல் கொடுக்கப்பட்டுள்ளது. மேலும், கட்டிடப்பட்டுள்ள பணிகளைப் பற்றித் தகவல் கொடுக்கப்பட்டுள்ளது. மேலும், கட்டிடப்பட்டுள்ள பணிகளைப் பற்றித் தகவல் கொடுக்கப்பட்டுள்ளது.

கட்டிடப்பட்டுள்ள பணிகளைப் பற்றித் தகவல் கொடுக்கப்பட்டுள்ளது. மேலும், கட்டிடப்பட்டுள்ள பணிகளைப் பற்றித் தகவல் கொடுக்கப்பட்டுள்ளது. மேலும், கட்டிடப்பட்டுள்ள பணிகளைப் பற்றித் தகவல் கொடுக்கப்பட்டுள்ளது.

கட்டிடப்பட்டுள்ள பணிகளைப் பற்றித் தகவல் கொடுக்கப்பட்டுள்ளது. மேலும், கட்டிடப்பட்டுள்ள பணிகளைப் பற்றித் தகவல் கொடுக்கப்பட்டுள்ளது. மேலும், கட்டிடப்பட்டுள்ள பணிகளைப் பற்றித் தகவல் கொடுக்கப்பட்டுள்ளது.

இவ்வாறு தகவல் கொடுக்கப்பட்டுள்ளது. மேலும், கட்டிடப்பட்டுள்ள பணிகளைப் பற்றித் தகவல் கொடுக்கப்பட்டுள்ளது. மேலும், கட்டிடப்பட்டுள்ள பணிகளைப் பற்றித் தகவல் கொடுக்கப்பட்டுள்ளது.

ஜே. பி. லக்ஷ்மி, குறிப்பான உத்தியோகஸ்தர்.

சொல்லப்பட்ட காணிகளின் விவரம்.

தென்மகாணத்தின் மாத்துறையைச் சேர்ந்த வெலிகம்கோளையில் வறகாபிட்டிய யென்னும் கிராமத்திலுள்ள நொம்பர் 4,210 ம் உறுதிப்படுத்தி இத்தோடணைத்திருக்கும் குறிக்கப்பட்ட பிளான் கட்டடாகியில் காணப்படும் பங்குகள் 10,941, 10,942 ம் 10,943 பிரிவுபடி தலகாகேன யென்று பொதுவாய் சொல்லப்படுகிற அல்லது அறியப்படுகிற 16 ஏக்கர் 2 றூட் 26 பர்சஸ் விஸ்தாரமுள்ளது :—

எலலை, வடக்கு-பக்கமாக ஜயன்காமிக் கு அரசாட்சியாரால் விற்கப்பட்டிருக்கும் தலகாகேன அல்லது தெல்காமுள்ளேவத்தயால ஓர் பங்கு, (169,379 பிரகடதாசி 4,210/10,940) பழையச் சீர்ப்பாய்ச்சலவாவி; கிழக்கு-அரசாட்சிக்குள்ள அபகொறடுவ (1,564/818), வன்னி ஆசனிகே பபேகாமியும் சிலபேர்களுக்குமுடைய கனத்தேவத்த, தொன் கொர்னேலில் சமறதிவாகற உரித்துச்சொல்லும் பறகாகொறடுவபிடகெள்ள; தெற்கு-தொன் கொர்னேலில் சமறதிவாகற உரித்துச்சொல்லும் தெல்காளங்ககெள்ள, கொலகொடகே புஞ்சி அபபுடைய கீனத்தேனிய, பக்கமகே ஜயன்காமியுடைய நாகாமுள்ளேவத்த, பக்கமகே ஜயன்காமிக் கு அரசாட்சியாரால் விற்கப்பட்டிருக்கும் தலகாகேனயால ஓர் பங்கு (169,378 பிரகடதாசி 4,210/10,939); மேற்கு-பக்கமகே ஜயன்காமிக் கு அரசாட்சியாரால் விற்கப்பட்டிருக்கும் தலகாகேனயால ஓர் பங்கு (109,376 பிரகடதாசி 4,210/10,937.)

தென்மகாணத்தின் மாத்துறையைச் சேர்ந்த வெலிகம்கோளையில் வறகாபிட்டிய யென்னும் கிராமத்திலுள்ள நொம்பர் 4,740 உறுதிப்படுத்தி இத்தோடணைத்திருக்கும் பிளான் கட்டடாகியில் காணப்படும் பங்குகள் 13,378 ம் 13,379 ம் பிரிவுபடி குடலுளலேகென அல்லது வேவெல்தறனகேனும் துகேகேனும் யென்று பொதுவாய் சொல்லப்படுகிற அல்லது அறியப்படுகிற 16 ஏக்கர் 2 றூட் 20 பர்சஸ் விஸ்தாரமுள்ளது :—

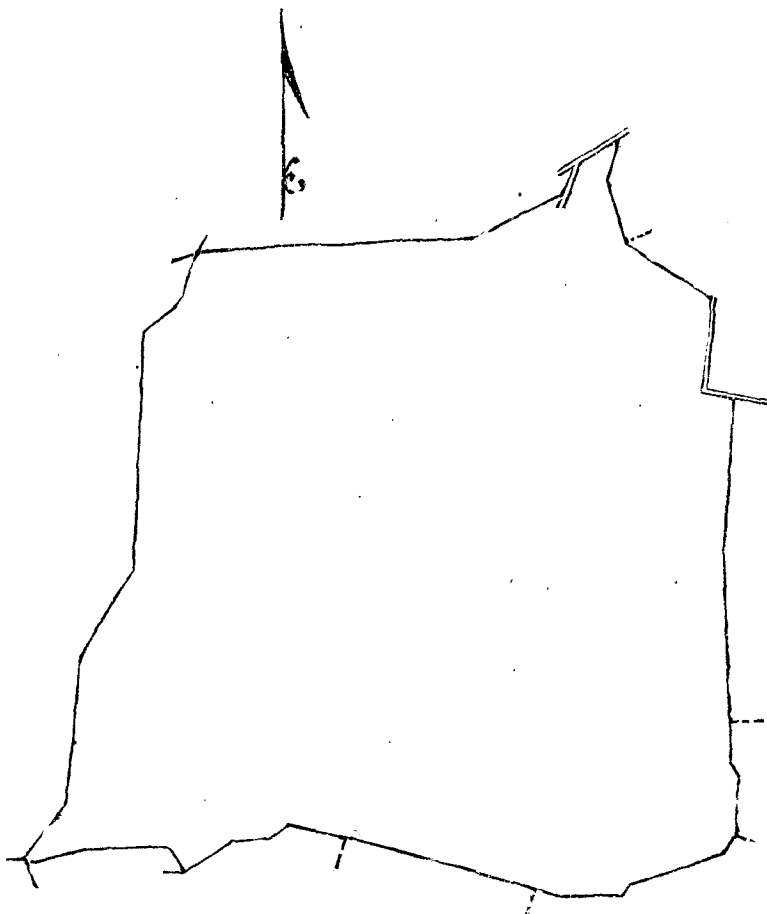
எலலை, வடக்கு-டி. னீ. அமறதிவாகறும் சிலபேர்களுக்கும் உரித்துச்சொல்லும் வேவெல்தறனவில் (1,566 பிளான் கட்டடாகியில் 835 பங்கு); கிழக்கு-அரசாட்சிக்குள்ள துகேகேனயின் ஓர் பங்கு (4,740 பிளான் கட்டடாகியில் 13,380 பங்கு), அரசாட்சிக்குள்ள புவகவத்த (1,566 பிளான் கட்டடாகியில் 837 பங்கு); தெற்கு-ஜபகூறியும் சிலபேர்களுக்கும் உரித்துச்சொல்லும் பட்டாறவில்; மேற்கு-டி. னீ. அமறதிவாகறும் சிலபேர்களுக்கும் உரித்துச்சொல்லும் வேவெல்தறனவில் (1,566 பிளான் கட்டடாகியில் 835 பங்கு).

தென்மகாணத்தின் மாத்துறையைச் சேர்ந்த வெலிகம்கோளையில் வறகாபிட்டிய யென்னும் கிராமத்திலுள்ள நொம்பர் 4,740 உறுதிப்படுத்தி இத்தோடணைத்திருக்கும் பிளான் கட்டடாகியில் காணப்படும் பங்குகள்

13,381, 13,383, 13,384 ம் பிரிவுபடி பொல்பெலகேன, எத்காளேகேன, பதலகேன, காட்டகாகேன, மிள்ளகாகேன, வலுவோதெனிய இகலகேன, வலுவோதெனியேலுவிட யென்று பொதுவாய் சொல்லப்படுகிற அலலது அறிய படுகிற 119 ஏக்கர் 14 பர்சஸ் விஸ்தாரமுள்ளது :—

எலலை, வடக்கு-பள்ளியகே தாலித் உரித்துச்சொலலும் பத்துவஅத்தறதெனிய அலலது முத்தெட்டுவ, பத்தமகே சிமனும் சிலபேர்களும் உரித்துச்சொலலும் பத்தினிசமயாகும்புர, லெனறத் யாபா தொன் அள்விகம் சிலபேர்களும் உரித்துச்சொலலும் உடுமுள்ளேகும்புர, எச். பி. ஜயனும் சிலபேர்களுக்கும் அரசாட்சியாரால விற்கப்பட்டிருக்கும் நாகாமுள்ளேவத்த (169,376 பிகுர் கடதாசி), அரசாட்சிக்குள்ள எத்காலேகேன (4,740 பிளான் கடதாசியில் 13,386 பங்கு), கேவாபத்தமகே ஜயன் உரித்துச்சொலலும் நாகாமுள்ளேவத்தெனிய, தொன் கொர்னேலிஸ் ஸமறதிவாசறயுடைய இசலதெனிய, அரசாட்சிக்குள்ள பதலகேனேலுவிட (4,740 பிளான் கடதாசியில் 13,382 பங்கு), வன்னிஆச்சிகே ஜயன்காமியும் சிலபேர்களுக்குமுடைய பந்ஸலதெனிய ; கிழக்கு-தெனே பிடியிலிருந்து சுலுதாலுகொடக்குபோகும் அடிபாறை ; தெற்கு-கேவாகுமாராயககே புஞ்சிஅப்பும் சிலபேர்களும் உரித்துச்சொலலும் கெட்டியாதுவேலுவிட (1,564 பிளான்கடதாசியில் 823 பங்கு), அரசாட்சியாரால விற்கப்பட்டிருக்கும் மிள்ளகாகேன (158,098, 164,064, 164,065 பிகுர் கடதாசி), மிள்ளகாகேனியிலிருந்து மகபிட்டெனியே கும்புரைக்குபோகும் அடிபாறை, கேவாகட்டாமகே அதிரியனும் சிலபேர்களும் உரித்துச்சொலலும் முத்தாயேதெனியும் ஓவியும் (4,740 பிளானகடதாசியில் P 518 ம் O 518 ம் பங்குகள்), அரசாட்சியாரால விற்கப்பட்டிருக்கும் அமுகேன (164,062 ம் 164,063 ம் பிகுர் கடதாசிகள்) அடிபாறை, கேவாகட்டாமகே அதிரியனும் சிலபேர்களும் உரித்துச்சொலலும் பொல்பெலகேனேதெனிய (4,740 பிளான் கடதாசியில் Q 518 பங்கு) அடிபாறை, அதானிகிட உன்னுள்ளே உரித்துச்சொலலும் மகபிட்டெனியேகும்புர, அரசாட்சிக்குள்ள எத்காளேகேன (4,740 பிளான்கடதாசியில் 13,387 பங்கு), அரசாட்சிக்குள்ள தேக்கவத்த (1,566 பிளான கடதாசியில் 839 பங்கு), அரசாட்சியாரால விற்கப்பட்டிருக்கும் எத்கலேகேன (153,288 பிகுர் கடதாசி) ; மேற்கு-அரசாட்சிக்குள்ள எத்காளேகேனும் பதலகேனும் இதில் ஓர் பங்கு (4,740 பிளான கடதாசியில் 13,385 பங்கு).

சொல்லிய எல்கைகளுக்குள்ளிதாய் A. அட்சரமுள்ள வலுவோதெனியெண்டறியப்படும 3 றூட் கொண்ட தாயும், B அட்சரமுள்ள பொல்பெலகேனேவத்தை யெண்டறியப்படும 11 பர்சஸ் கொண்டதாயும் பிளானில் கறுப்பு நிறம் காட்டியுமிருக்கிறவைகள் தவிர,



4,210

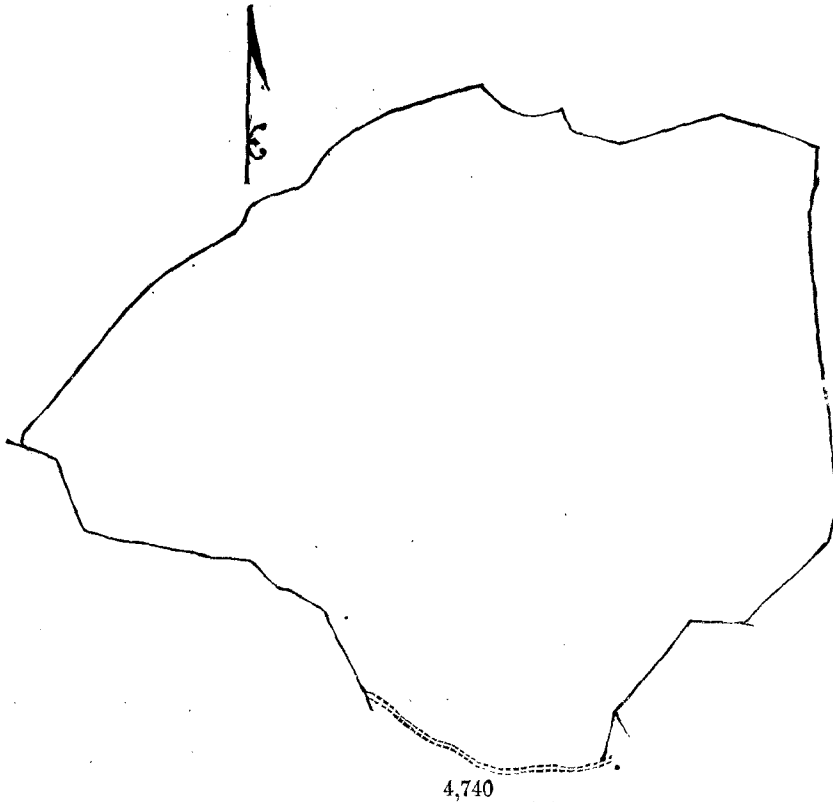
10,941, 10,942, and 10,943

Situation : Warakapitiya in Weligam korale.

Lot.	Name of Land.	Extent.
		A. R. P.
10941	Delgahamulla or Nagahamullewatta	15 1 30
10942	Do. Kanattewatta	0 0 6
10943	Do. do.	1 0 30
		16 2 26

Surveyor-General's Office,
Colombo, February 27, 1899.

P. D. WARREN,
for Surveyor-General.



4,740

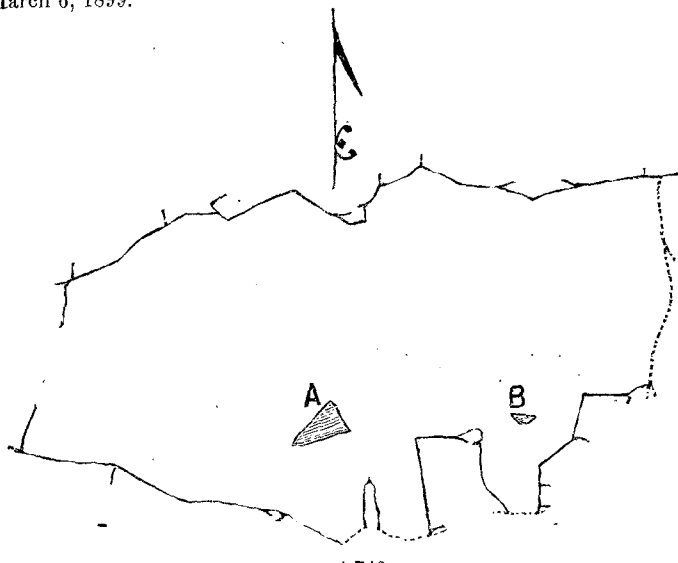
13,378 and 13,379

Situation : Warakapitiya in Weligam korale.

Lot.	Name of Land.	Extent.	
		A.	R. P.
13378	... Kudaluelahena or Weweldaranahena	4	0 36
13379	... Nugahena	12	1 24
		<u>16</u>	<u>2 20</u>

Surveyor-General's Office,
Colombo, March 6, 1899.

P. D. WARREN,
for Surveyor-General



4,740

13,381, 13,383, and 13,384

Situation : Warakapitiya in Weligam korale.

Lot.	Name of Land.	Extent.	
		A.	R. P.
13381	... Polpelahena, Etgalahena, Batalahena, Kahatagahahena, and Millagahahena	117	1 20
13383	... Waduwadaniya Ihala	1	0 32
13384	... Waduwadaniyaowita	0	2 2
		<u>119</u>	<u>0 14</u>

Surveyor-General's Office,
Colombo, March 6, 1899.

P. D. WARREN,
for Surveyor-General.