

SUPPLEMENT

TO

The Ceylon Government Gazette,

PART III.

FRIDAY, JUNE 16, 1899.

NOTICES UNDER THE WASTE LANDS ORDINANCES.

[Notice under Ordinances No. 1 of 1897 and No. 1 of 1899.]

TAKE notice, that unless within three months from the 20th day of May, 1899, the persons, if any, who claim any interest in the lands hereinafter mentioned or in any one or more of such lands, appear before me at my office at Matara and make claim to the said lands or any of them or to some interest therein :

I, John Penry Lewis, Special Officer appointed under Ordinance No. 1 of 1897, in pursuance of the powers in me vested by Ordinance No. 1 of 1897, shall declare by writing under my hand that the said lands or such of them, to which no claim has been made, are the property of the Crown.

J. P. LEWIS, Special Officer.

Description of Lands referred to.

The land commonly called or known as Talagahahena, situate in the village of Warakapitiya in the Matara Weligam korale, in the Southern Province, containing in extent 16 acres 2 roods and 26 perches, shown as lots 10,941, 10,942, and 10,943 in preliminary plan No. 4,210, a certified copy whereof is hereunto annexed, and bounded as follows: on the north by a portion of Talagahahena alias Delgahamullewatta sold by Crown to Batgamage Jayanhami (title plan 169,379; 4,210/10,940), the old Dutch irrigation channel; on the east by Abakoratuwa (1,564/818) belonging to Crown, Kanattewatta belonging to Wanniachchige Balahami and others, Paragahakoratuwapitakelle claimed by Don Cornelis Samaradiwakara; on the south by Delgahalangakelle claimed by Don Cornelis Samaradiwakara, Hindeniya belonging to Kolagodage Punchi Appu, Nagahamullewatta belonging to Batgamage Jayanhami, a portion of Talgahahena sold by Crown to Batgamage Jayanhami (title plan 169,378; 4,210/10,939); on the west by a portion of Talgahahena sold by Crown to Batgamage Jayanhami (title plan 109,376; 4,210/10,937).

The land commonly called or known as Kudaluelahena or Weweldaranahena and Nugehena, situate in the village of Warakapitiya in the Matara Weligam korale, in the Southern Province, containing in extent 16 acres 2 roods and 20 perches, and shown as lots 13,378 and 13,379 in preliminary plan 4,740, a certified copy whereof is hereunto annexed, and bounded as follows: on the north by Weweldaranawila (lot 835 in preliminary plan 1,566) claimed by D. C. Amaradiwakara and others; on the east by a portion of Nugehena belonging to Crown (lot 13,380 in preliminary plan 4,740) and Puwakwatta (lot 837 in preliminary plan 1,566) belonging to Crown; on the south by Bandarawila claimed by Jayasuriya and others; and on the west by Weweldaranawila (lot 835 in preliminary plan 1,566) claimed by D. C. Amaradiwakara and others.

The land commonly called or known as Polpelahena, Etgalahena, Batalahena, Kahatagahahena, Millagahahena, Waduwadeniya Ihalahena, and Waduwadeniyaowita, situate in the village of Warakapitiya in the Matara Weligam korale, in the Southern Province, containing in extent 119 acres 0 roods and 14 perches, and shown as lots 13,381, 13,383, and 13,384 in preliminary plan 4,740, a certified copy whereof is hereunto annexed, and bounded as follows: on the north by Bahuduwa-addaradeniya alias Muttettawa claimed by Palliyege Davith, Pattinigamayakumbura claimed by Batgamage Siman and others, Udumullekumbura claimed by Senarat Yapa Don Alwis and others, Nagahamullewatta sold by Crown to H. B. Jayan and others (title plan 169,376), Etgalahena (lot 13,386 in preliminary plan 4,740) belonging to Crown, Nagahamullewattedeniya claimed by Hewa Batgamage Jayan, Ihaladeniya belonging to Don Cornelis Samaradiwakara, Batalahenaowita (lot 13,382 in preliminary plan 4,740) belonging to Crown, Pansaldeniya belonging to Wanniachchige Jayanhamy and others; on the east by footpath leading from Denapitiya to Sulutanagoda; on the south by Hettiyaduwoewita claimed by Hewa Kumayakage Puchiappu and others (823 in preliminary plan 1,564), Millagahahena sold by Crown (title plans 158,098, 164,064, and 164,065), footpath from Millagahahena to Mahapittenyakumbura, Muttayedeniya and owita (lots P 518 and O 518 in preliminary plan 4,740) claimed by Hewakattadige Adirian and others, Amuhena sold by Crown (title plans 164,062 and 164,063), footpath, Polpelahenadeniya (lot Q 518 in preliminary plan 4,740) claimed by Hewakattadige Adirian and others, footpath, Mahapittenyakumbura claimed by Atanikita Unnanse, Etgalahena (lot 13,387 in preliminary plan 4,740) belonging to Crown, Tekkawatta (lot 839 in preliminary plan 1,566) belonging to Crown, Etgalahena sold by Crown (title plan 153,288); on the west by a portion of Etgalahena and Batalahena (lot 13,385 in preliminary plan 4,740) belonging to Crown, excluding the lots marked A known as Waduwadeniya, containing in extent 3 roods, and B known as Polpelahenawatta, containing in extent 11 perches, coloured black in the plan, within these boundaries.

විෂි 1899 නව 0෧෧෧ 20 වෙනි දින සිට තුන්මාසයක් ඇතුලතදී මෙහි පහත දක්වන ඉඩම්වලට අයිතිකම් තිබෙනවාය කියන යම් කෙනෙක් ඇත්නම් ඒ අය විසින් මාතර මගේ කන්තෝරුවේදී මාදුදිරිපිටට ඇවිත් පෙණේ සිට එහි ඉඩම් වලට හෝ එහි කොටස්වලට අයිතිකම් පෙන්වා සිටින්නට නොගෙදුනොත් විෂි 1897ගේ නොම්මර 1ගේ ආඥාපණයේදී ප්‍රකාශයට පත්කරනු විශේෂ මුද්‍රාදැනී ධානාන්තරය දරණ ජෝන් පැන්රි එවිස් යන මට විෂි 1897ගේ නොම්මර 1ගේ ආඥාපණයෙන් ලැබී තිබෙන බලයේ ප්‍රකාරයට අයිතිවාසිකම් නොකියානු එක් ඉඩම් රජසන්තක ඉඩම් යන නමින් අත්පත ඇති ලියවිලිකින් මා විසින් ප්‍රකාශකරණ බව මෙයින් දැනගත යුතුය.

ජේ. පී. එවිස්,  
විශේෂ මුද්‍රාදැනියා වහන.

ඉඩම්වල තොරතුරු.

දකුණු පලාතට අයිති මාතර වැලිගම්කෝරලේ වරකාපිටිය යන ගමේ තිබෙන මීට අමුණු පහතින් සිතියමේ පෙණී යන අක්කර 16, රූ 2, පර්චස් 26 බිම්පාච්ඡ ඇති නලගහගේන කියන නොමමර 4,210 පැලෑටි කඩදැසියේ 10,941, 10,942 සහ 10,943න් පෙන්වන බිම්කවිච්චලට මායිම්—උතුරට ආණ්ඩුව විසින් බන්ගමගේ ජුලියන්හාමිට විකුණානු නලගහගේන නොහොත් දෙල්ගහමුල්ලේ වත්තෙන් කොටසක්ද, (169,379 පිඳුරු කඩදැසිය; 4,210/10,940 පිඳුරු කඩදැසිය) පරණ කැපු

1978-79, 2000-01 and 2001-02 (1,564/818) and other various other schemes for the benefit of the people of the district. The total amount of Rs. 1,564,818 was spent on these schemes. The Government of Madhya Pradesh has sanctioned Rs. 4,740 for the benefit of the people of the district. The Government of Madhya Pradesh has sanctioned Rs. 13,382 for the benefit of the people of the district. The Government of Madhya Pradesh has sanctioned Rs. 164,064 for the benefit of the people of the district. The Government of Madhya Pradesh has sanctioned Rs. 153,288 for the benefit of the people of the district. The Government of Madhya Pradesh has sanctioned Rs. 109,376 for the benefit of the people of the district.

The Government of Madhya Pradesh has sanctioned Rs. 4,740 for the benefit of the people of the district. The Government of Madhya Pradesh has sanctioned Rs. 13,382 for the benefit of the people of the district. The Government of Madhya Pradesh has sanctioned Rs. 164,064 for the benefit of the people of the district. The Government of Madhya Pradesh has sanctioned Rs. 153,288 for the benefit of the people of the district. The Government of Madhya Pradesh has sanctioned Rs. 109,376 for the benefit of the people of the district.

The Government of Madhya Pradesh has sanctioned Rs. 4,740 for the benefit of the people of the district. The Government of Madhya Pradesh has sanctioned Rs. 13,382 for the benefit of the people of the district. The Government of Madhya Pradesh has sanctioned Rs. 164,064 for the benefit of the people of the district. The Government of Madhya Pradesh has sanctioned Rs. 153,288 for the benefit of the people of the district. The Government of Madhya Pradesh has sanctioned Rs. 109,376 for the benefit of the people of the district.

The Government of Madhya Pradesh has sanctioned Rs. 4,740 for the benefit of the people of the district. The Government of Madhya Pradesh has sanctioned Rs. 13,382 for the benefit of the people of the district. The Government of Madhya Pradesh has sanctioned Rs. 164,064 for the benefit of the people of the district. The Government of Madhya Pradesh has sanctioned Rs. 153,288 for the benefit of the people of the district. The Government of Madhya Pradesh has sanctioned Rs. 109,376 for the benefit of the people of the district.

இவ்வறிவித்தலின் திகதியாகிய 1899 ம் ஆண்டு நவம்பர் 20 ந்த திகதியிலிருந்து மூன்று மாதத்திற்குள்ளாக இத்தன்கீழ் விவரித்திருக்கும் காரணியில் எவ்வித உடங்கையேனும் தங்களுக்குண்டென உரித்துப்பேசுவோர்கள் யாருமிருந்தால், அவர்கள் என்னுள்பாக மாத்திரம் எனது கந்தோரில் தெரிபட்டு மேற்படி காரணிக்கு அல்லது அதிவாயுதம் உரிமை அல்லது உடங்கை காண்பியிருந்தால், 1897 ம் ஆண்டு தந்த மூதலாம் நொம்பர் சட்டத்தின்படி குறிப்பான உத்தியோகஸ்தராக ஜோன் பென்ரி ஹவ்ஸ் ஆகிய நம்மில் 1897 ம் ஆண்டு முதலாம் இலக்கச் சட்டத்தினால் கொடுத்திருக்கும் தத்துவத்தைக்கொண்டு எண்கையொப்பமிட்டு எழுத்து மூலமாய் சொல்லப்பட்ட காரணியின் உரித்தாளர் வெளிப்படாவிடில் முடிக்குரிய ஆதனமென்று வெளியாங்கப்படுத்துவேன்.

ஜே. பி. ஹவ்ஸ்,  
குறிப்பான உத்தியோகஸ்தர்.

சொல்லப்பட்ட காரணிகளின் விவரம்.

தென்மகாணத்தின் மாத்துறையைச்சேர்ந்த வெலிகம்கோளையில் வழகாபிட்டிய பெண்ணும் கிராமத்திலுள்ள நொம்பர் 4,210 ம் உறுதிப்படுத்தி இத்தோடணத்திருக்கும் குறிக்கப்பட்ட பிளான் கடதாசியில் காணப்படும் பங்குகள் 10,941, 10,942 ம் 10,943 பிரிவுபடி தலகாகேன யென்று பொதுவாய் சொல்லப்படுகிற அல்லது அறியப்படுகிற 16 ஏக்கர் 2 ஆட் 26 பர்சஸ் விஸ்தாரமுள்ளது :—

எல்லை, வடக்கு-பக்கமகே ஜயன்காமிக்கு அரசாட்சியாரால் விற்கப்பட்டிருக்கும் தலகாகேன அல்லது தெற்காழ்வேந்தையால் ஓர் பங்கு, (169,379 பிகரகடதாசி 4,210/10,940) பழையடிச் சீர்ப்பாய்ச்சலவாவி; கிழக்கு-அரசாட்சிக்குள்ள அபகொறடுவ (1,564/818), வன்னிஆச்சிகே பபேகாமியும் சிலபேர்களுக்குமுடைய கணத்தேவத்த, தொன் கொர்னேலிஸ் சமறதிவாகற உரித்துச்சொல்லும் பறகாகொறடுவபிடகெள்ள ; தெற்கு-தொன் கொர்னேலிஸ் சமறதிவாகற உரித்துச்சொல்லும் தெல்காளங்ககெள்ள, கொலகொடகே புருசிடபுடைய தீன்தெனிய, பச்சமகே ஜயன்காமியுடைய நாகாழ்வேந்த, பக்கமகே ஜயன்காமிக்கு அரசாட்சியாரால் விற்கப்பட்டிருக்கும் தலகாகேனயால் ஓர் பங்கு (169,378 பிகரகடதாசி 4,210/10,939) ; மேற்கு-பக்கமகே ஜயன்காமிக்கு அரசாட்சியாரால் விற்கப்பட்டிருக்கும் தலகாகேனயால் ஓர் பங்கு (109,376 பிகரகடதாசி 4,210/10,937).

தென்மகாணத்தின் மாத்துறையைச்சேர்ந்த வெலிகம்கோளையில் வழகாபிட்டிய பெண்ணும் கிராமத்திலுள்ள நொம்பர் 4,740 உறுதிப்படுத்தி இத்தோடணத்திருக்கும் பிளான் கடதாசியில் காணப்படும் பங்குகள் 13,378 ம் 13,379 ம் பிரிவுபடி குடலுளலெகேன அல்லது வேவெல்தறனகேனும் துகேகேனும் யென்று பொதுவாய்ச் சொல்லப்படுகிற அல்லது அறியப்படுகிற 16 ஏக்கர் 2 ஆட் 20 பர்சஸ் விஸ்தாரமுள்ளது :—

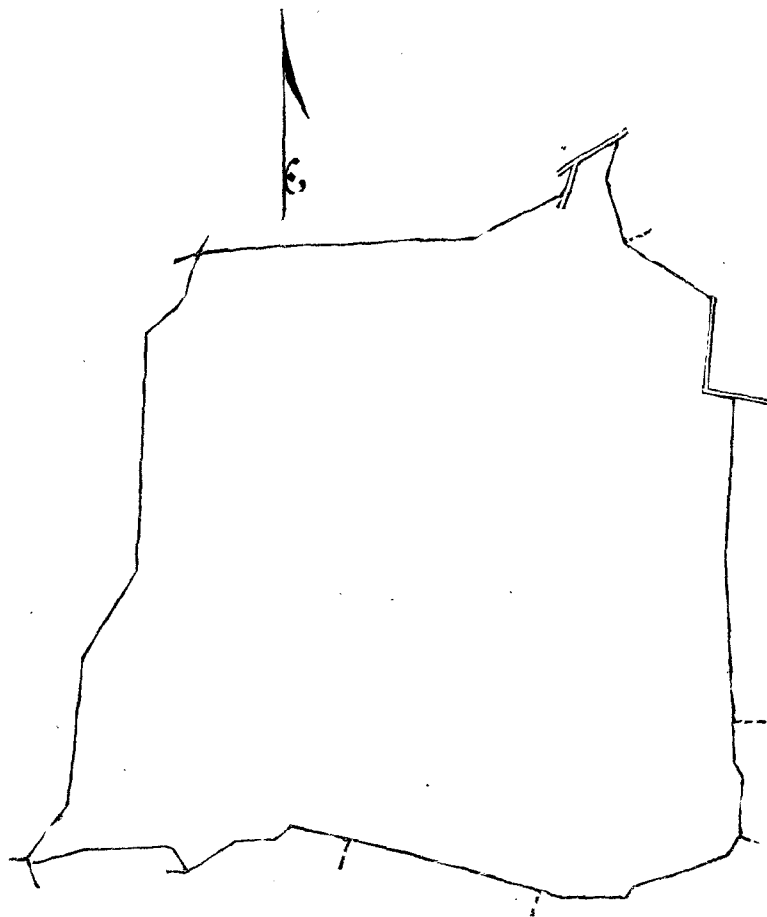
எல்லை, வடக்கு-டி. வீ. அமறதிவாகறும் சிலபேர்களும் உரித்துச்சொல்லும் வேவெல்தறனவில் (1,566 பிளான் கடதாசியில் 835 பங்கு) ; கிழக்கு-அரசாட்சிக்குள்ள துகேகேனயின் ஓர் பங்கு (4,740 பிளான் கடதாசியில் 13,380 பங்கு), அரசாட்சிக்குள்ள புவச்சவத்த (1,566 பிளான் கடதாசியில் 837 பங்கு) ; தெற்கு-ஜடகுறியும் சிலபேர்களும் உரித்துச்சொல்லும் பட்டாறவில் ; மேற்கு-டி. வீ. அமறதிவாகறும் சிலபேர்களும் உரித்துச்சொல்லும் வேவெல்தறனவில் (1,566 பிளான் கடதாசியில் 835 பங்கு).

தென்மகாணத்தின் மாத்துறையைச்சேர்ந்த வெலிகம்கோளையில் வழகாபிட்டிய பெண்ணும் கிராமத்திலுள்ள நொம்பர் 4,740 உறுதிப்படுத்தி இத்தோடணத்திருக்கும் பிளான் கடதாசியில் காணப்படும் பங்குகள்

13,381, 13,383, 13,384 ம் பிரிவுபடி பொல்பெலகேன, எத்காளேகேன, பதலகேன, காட்டகாகேன, மிள்ளகாகேன, வடுவாதெனிய இகலகேன, வடுவாதெனியேஓவிட யென்று பொதுவாய் சொல்லப்படுகிற அலலது ஆறிய படுகிற 119 ஏக்கர் 14 பர்சஸ் விஸ்தாரமுள்ளது :—

எலலை, வடக்கு-பள்ளியகே தாவித் உரித்துச்சொல்லும் பத்துவஅத்தறதெனிய அலலது முத்தெட்டுவ, பத்தமகே சிமனும் சிலபேர்களும் உரித்துச்சொல்லும் பத்தினிசமயாகும்புர, ஸைறத் யாபா தொன் அள்விசும் சீலபேர்களும் உரித்துச்சொல்லும் உடுமுள்ளேகும்புர, எச். பி. ஜயனும் சிலபேர்களுக்கும் அரசாட்சியாரால் விற்கப்பட்டிருக்கும் நாகாமுள்ளேவத்த (169,376 பிகுர் கடதாசி), அரசாட்சிக்குள்ள எத்காலகேன (4,740 பினான் கடதாசியில் 13,386 பங்கு), கேவாபத்தமகே ஜயன் உரித்துச்சொல்லும் நாகாமுள்ளேவத்ததெனிய, தொன் கொர்னேலிஸ் ஸமறதிவாகறமுடைய இசலதெனிய, அரசாட்சிக்குள்ள பதலகேனேஓவிட (4,740 பினான் கடதாசியில் 13,382 பங்கு), வன்னிஆச்சிகே ஜயன்காமீயும் சிலபேர்களுக்குமுடைய பங்ஸலதெனிய ; கிழக்கு-தெனே பிடியிலிருந்து சுவதாலகொடக்குபோகும் அடிபாதை ; தெற்கு-கேவாகுமாலையககே புஞ்சிஅப்பும் சிலபேர்களும் உரித்துச்சொல்லும் கெட்டியாதுவேஓவிட (1,564 பினான்கடதா யில் 823 பங்கு), அரசாட்சியாரால் விற்கப்பட்டிருக்கும் மிள்ளகாகேன (158,098, 164,064, 164,065 பிகுர் கடதாசி), மிள்ளகாகேனியிலிருந்து மகபிட்டெனியே கும்புரைக்குபோகும் அடிபாதை, கேவாகட்டாடிகே அதிரியனும் சிலபேர்களும் உரித்துச்சொல்லும் முத்தாயேதெனியும் ஓவிடயும் (4,740 பினான்கடதாசியில் P 518 ம் O 518 ம் பங்குகள்), அரசாட்சியாரால் விற்கப்பட்டிருக்கும் அமுகேன (164,062 ம் 164,063 ம் பிகுர் கடதாசிகள்) அடிபாதை, கேவாகட்டாடிகே அதிரியனும் சிலபேர்களும் உரித்துச்சொல்லும் பொல்பெலகேனதெனிய (4,740 பினான் கடதாசியில் Q 518 பங்கு) அடிபாதை, அதானிகிட உன்னான்ஸே உரித்துச்சொல்லும் மகபிட்டெனியேகும்புர, அரசாட்சிக்குள்ள எத்காளேகேன (4,740 பினான்கடதாசியில் 13,387 பங்கு), அரசாட்சிக்குள்ள தேக்கவத்த (1,566 பினான கடதாசியில் 839 பங்கு), அரசாட்சியாரால் விற்கப்பட்டிருக்கும் எத்கலகேன (153,288 பிகுர் கடதாசி) ; மேற்கு-அரசாட்சிக்குள்ள எத்காலகேனும் பதலகேனும் இதில ஓர் பங்கு (4,740 பினான கடதாசியில் 13,385 பங்கு).

சொல்லிய எல்லைகளுக்குள்ளிதாய் A. அட்சரமுள்ள வடுவாதெனியெண்டறியப்படும 3 றூட் கொண்டதாயும், B அட்சரமுள்ள பொல்பெலகேனெவத்தை யெண்டறியப்படும 11 பர்சஸ் கொண்டதாயும் பினானில் கறுப்பு நிறம் காட்டியிருக்கிறவைகள் தவிர.

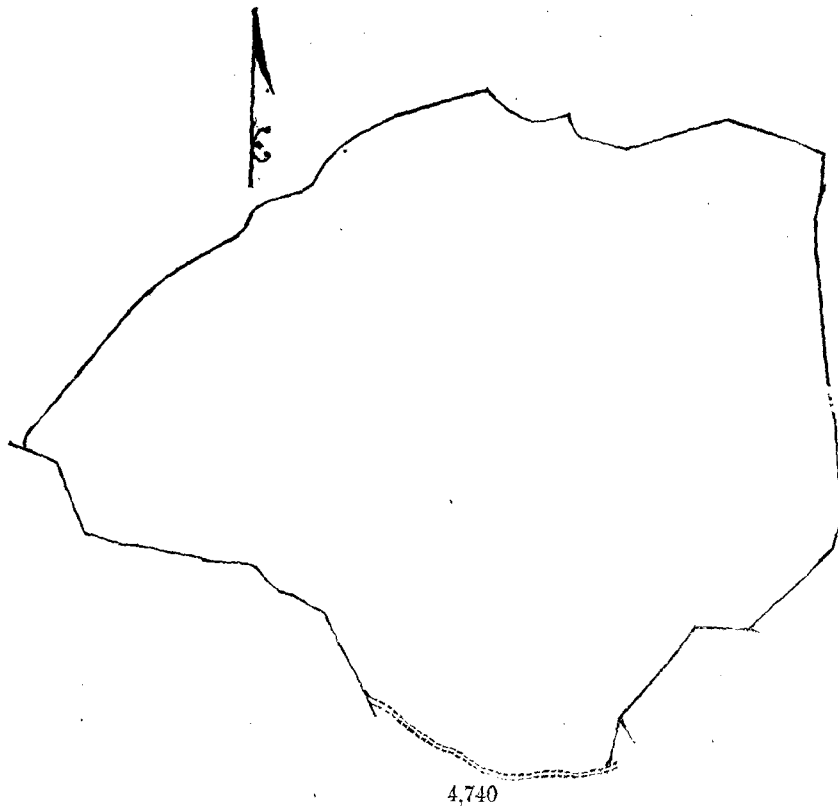


4,210

10,941, 10,942, and 10,943

Situation : Warakapitiya in Weligam korale.

| Lot.      | Name of Land.                        | Extent.  |
|-----------|--------------------------------------|----------|
|           |                                      | A. R. P. |
| 10941 ... | Delgahamulla or Nagahamullewatta ... | 15 1 30  |
| 10942 ... | Do. Kanattewatta ...                 | 0 0 6    |
| 10943 ... | Do. do. ...                          | 1 0 30   |
|           |                                      | 16 2 26  |



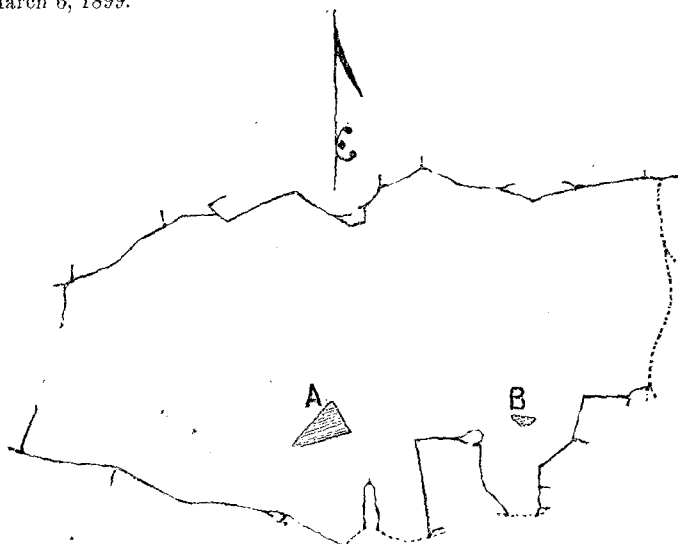
13,378 and 13,379

Situation : Warakapitiya in Weligam korale.

| Lot.      | Name of Land.                        | Extent.<br>A. R. P. |
|-----------|--------------------------------------|---------------------|
| 13378 ... | Kudaluelahena or Weweldaranahena ... | 4 0 36              |
| 13379 ... | Nugahena ...                         | 12 1 24             |
|           |                                      | 16 2 20             |

Surveyor-General's Office,  
Colombo, March 6, 1899.

P. D. WARREN,  
for Surveyor-General



13,381, 13,383, and 13,384

Situation : Warakapitiya in Weligam korale.

| Lot.      | Name of Land.   | Extent.<br>A. R. P. |
|-----------|---|---------------------|
| 13381 ... | Polpelahena, Etgalahena, Batalahena, Kahatagahahena,<br>and Millagahahena ... | 117 1 20            |
| 13383 ... | Waduwardeniya Ihala ...   | 1 0 32              |
| 13384 ... | Waduwardeniyaowita ...  | 0 2 2               |
|           |   | 119 0 14            |

Surveyor-General's Office,  
Colombo, March 6, 1899.

P. D. WARREN,  
for Surveyor-General.