

# Ceylon Government Gazette

Published by Authority.

No. 5,639—FRIDAY, AUGUST 18, 1899.

PART I.—General: Minutes, Proclamations, Appointments,  
and General Government Notifications.

PART II.—Legal and Judicial.

PART III.—Provincial Administration.

PART IV.—Marine and Mercantile.

PART V.—Municipal and Local.

Separate paging is given to each Part in order that it may be filed separately.

## Part III. — Provincial Administration.

	PAGE		PAGE
Land Sales :—		Land Acquisition Notices ...	1131
Western Province ...	1091	Land Resumption Notices...	—
Central Province ...	1116	Notices under Ordinance No. 1 of 1897	1137 & Suppl.
Northern Province ...	—	Abstracts of Season Reports...	1134
Southern Province ...	—	Notices under "The Forest Ordinance"	—
Eastern Province ...	1120	Sales of Arrack, Opium, and Toll Rents	1141
North-Western Province ...	1125	Miscellaneous Provincial and District Notices :—	
North-Central Province ...	1127	Sales of Salt and Timber	—
Province of Uva ...	1128	Notifications of Close Sea-on, Infected Areas, &c.	1145
Province of Sabaragamuwa ...	—	Specifications under "The Irrigation Ordinance"	—

## LAND SALES IN THE WESTERN PROVINCE.

### Amended Notice.

No. 1,682, W. P.

Colonial Secretary's Office,  
Colombo, July 27, 1899

ON Tuesday, October 24, 1899, at 12 noon, the Hon. the Government Agent for the Western Province will put up to auction, at his office in Colombo, the under-mentioned portions of Crown Land, subject to the following conditions authorized by Government :—

(a) That the purchaser shall erect on the lot purchased by him a suitable building within eighteen months of the completion by him of the purchase upon a plan to be approved by the Government, and that in default of complying fully with this condition the sale shall be null and void, and the purchase amount will be refunded to the purchaser.

(b) That the said plan, showing the design and character of the buildings to be constructed, shall be submitted to the Government Agent for approval of the Government within three months from the date of completion of purchase, and any subsequent additions to the buildings should have the like approval before construction.

(c) That the buildings to be erected shall be applied only to such purposes as shall from time to time be approved by the Government.

Preliminary plan 10,261. Situation—Cinnamon Gardens in Ward No. 9, within the Municipality of Colombo.

Lot.	Village.	Name of Land.	Name of Claimant.	Description.	Extent.		Upset Price
					A.	R.	per Acre.
							Rs.
7638	Gregory's radiant	—	Crown	Highland	1	0	4,000
7639	Do.	—	do.	do.	1	0	4,000
7640	Do.	—	do.	Highland and grass	1	0	4,000
7641	Do.	—	do.	do.	1	0	4,000
7642	Do.	—	do.	do.	1	0	4,000

1091

C 1

Lot.	Village.	Name of Land.	Name of Claimant	Description.	Extent.		Upset Price
					A.	R.	per Acre.
					A.	R.	Rs.
Preliminary plan 10,375. Situation—Palle pattu of Salpiti korale.							
A 718	Narahenpita	Diwulgahawatta	Crown	Eight coconut plants 8 years old	0	0 27	500
B 718	Do.	Diwulgahaowita	do.	Owita grass	0	2 0	500

Further information respecting these lands may be obtained from the Surveyor-General, and respecting the conditions of sale from the Hon. the Government Agent, Western Province.

By His Excellency the Lieut.-Governor's command,

W. T. TAYLOR,  
Acting Colonial Secretary.

**වෙනස්කරණලද දූන්විමසි.**

No. 1,682, W. P.

වර්ෂ 1899 ක්වූ ජූලි මස 27 වෙනි දින කොළඹ

මහසෙනෙකාරීස්ථානයේසේ තත්කෝරුවේදීය.

වස්තූකර දිසාවේ කොළඹ වංශාධිපති ආණ්ඩුවේ ඒජන්තලත්තානාන්සේ විසින් මෙහි පහත සඳහන්වෙන ආණ්ඩුව සන්තක ඉඩම් ආණ්ඩුවේ නියෝගවල ප්‍රකාරයට වර්ෂ 1899 ක්වූ මක්කෝරුව මස 24 (විසිහතර) වෙනි දිනවූ අගතරුවාද දවල් 12ට කොළඹ කම්මේරියේදී වෙන්දේසිකර විකුණනට යෙදෙනවා ඇත.

(අ) ඉඩම් මිලේට ගන්නා අය විසින් මිලේට ගැණීම සම්බන්ධ කටයුතු සම්පූර්ණයෙන්ම තැන්පත් වන්නට දැනට මාසයක් ඇතුළත සැලැස්ස ගෙනත් මිලේට ගත් ඉඩමේ සාදන්ට මාසය. ආණ්ඩුවට ඒජන්තවෙත සිතියමක් එකතුව සාදන්ට බිනූය. මේ නියමයට සම්පූර්ණයෙන්ම එකඟව ක්‍රියානොකළොත් ඒකිණිම බලයක් නැතුව නිලධාරීවෙතවා ඇත. එවිට මිලේට ගත් අය දුන් මුදල නැවත මුහුණට දෙන්නට යෙදෙනවා ඇත.

(ඔ) ගොඩනගන්නට යන ගෙවල් ශ්‍රී සවනන සහ අන්දම දක්වන එකී සිතියම ආණ්ඩුව විසින් ඒජන්ත ගන්නා විනිස මිලේට ගැණීම සම්බන්ධ කටයුතු සම්පූර්ණයෙන්ම දින පවත් තුන්මාසයක් ඇතුළත ආණ්ඩුවේ ඒජන්තලත්තානාන්සේට පෙන්වා සිටින්නට බිනූය. එසේම ඒ ගෙවල් ආරයට දෙවනු එකතුකොට සාදන ගොඩනැගිලි ආදිය ගැණත් ඒවා සාදන්ට ලබුවෙන් ආණ්ඩුවේ කැමැත්ත ගන්ට බිනූය.

(ස) සාදන ගෙවල් ආදිය ආණ්ඩුව විසින් කළින්කලට ඒජන්තගන්නා කටයුතුවල යෙදිය යුතුය.

කොළඹ මුහුණසිපල්වෝර්ඩ් නොම්බර් 9෦෪ කුරුදුවත්තේ සිතියමේ නොම්බරේ 10,261. අක්කර

නො.	ගම.	ඉඩමේ නම.	අන්දම.	අ. ර. ප.	සක මිල රු.
7638	ශ්‍රීගොරීස් රේඛියන්වි	—	උස්බිම	1 0 0	4,000
7639	එම	—	එම	1 0 0	4,000
7640	එම	—	උස්බිම සහ තණකොළ	1 0 0	4,000
7641	එම	—	උස්බිම	1 0 0	4,000
7642	එම	—	එම	1 0 0	4,000

**සල්පිටිකෝරලේ පල්ලේපත්තුවේ. සිතියම 10,375.**

A 718	නාරාහේන්පිට	දිවුල්ගහවත්ත	පොල්පැල 83 වගස අඩු දු 83	0 0 27	500
B 718	එම	දිවුල්ගහ මිහිට	මිහිට සහ තණකොළ	0 2 0	500

මෙම ඉඩම් ගැණ වැඩිදුර කාරණ සර්වේසර්පනර්ස්ථානයේසේගෙන්ද, විකිණීමේ කොන්දේසි ගැණ වස්තූකර දිසාවේ වංශාධිපති ආණ්ඩුවේ ඒජන්තලත්තානාන්සේගෙන්ද දැනගන්ට පුළුවන.

ගරුකර උපආණ්ඩුකාර උතුමානන්වකන්සේගේ ආඥාව ලෙස,  
ඩබ්ල්. පී. වේලර්,  
වැඩබලන මහසෙනෙකාරීස් වමික.

No. 1,689, W. P.

Colonial Secretary's Office,  
Colombo, August 1, 1899.

ON Monday, September 11, 1899, and following days, at noon, the Assistant Government Agent for the Kalutara District will put up for sale or settlement, at his office in Kalutara, the under-mentioned portions of Crown Land, on the terms authorized by Government.

Preliminary plan 4,072.

Lot.	Village.	Name of Land.	Name of Defaulter.	Extent.		Value.
				A.	R.	Rs. c.
U 523	Uggalboda	Kongahawatta	H. Moraes and V. J. Soysa	0	0 25	3 91
8983	Duwegama	Galgodelanda	W. Juan Appu	0	0 31	1 94

Preliminary plan 4,332.

C 607	Duragedara	Ma-ela	P. Juwanis Fernando	0	1 15	5 16
-------	------------	--------	---------------------	---	------	------

Situated in the Kalutrabadda of the Kalutara totamune.

Lot.	Village.	Name of Land.	Name of Defaulter.	Extent.		Value.
				A.	R. P.	Rs. c.
		Preliminary plan 5,451.				
6017	Magalkanda	Galagahamullelanda	H. Amarisa	0	0 36	5 63
		Preliminary plan 7,298.				
L 322	Do.	Galabodawatta	H. Sedoris Fernando	0	1 38	12 20
T 322	Do.	Ambagahawatta	G. Maria	0	1 2	5 26
U 322	Do.	do.	do.	0	3 22	44 40
		Preliminary plan 9,715.				
9387	Diyalagoda	Bolwechchadeniyalanda	M. Auneris and L. Noyi Appu	0	2 8	8 25
		Situated in the Maggonbadda of the Kalutara totamune.				
		Preliminary plan 7,473.				
B 365	Badanagoda	Alubogahawatta	D. Don Carolis	0	1 4	5 50
		Situated in the Beruwalbadda of the Kalutara totamune.				
		Preliminary plan 3,695.				
H 470	Potupitiya	Hikgahawatta	M. Sadiris Fernando	1	0 0	30 0
		Situated in the Waskaduwabadda of the Panadure totamune.				
		Preliminary plan 3,685.				
E 451	Pinwatta	Gorakaghaowita	W. Salman Fernando	0	1 24.75	6 9
		Preliminary plan 6,641.				
M 478	Alubomulla	Kuttigodawela	S. Manuel Pieris	0	1 25	4 6
N 478	Do.	do.	do.	0	0 32	2 0
O 478	Do.	do.	do.	0	3 15	8 44
P 478	Do.	do.	do.	0	2 0	5 0
Q 478	Do.	do.	do.	0	2 15	5 94
C 479	Do.	Polgahakanattapaula	P. H. Perera	0	0 38	2 38
D 479	Do.	do.	do.	0	1 14	3 38
		Situated in the Talpitiyabadda of the Panadure totamune.				
		Preliminary plan 4,137.				
B 542	Kindelpitiya	Kajugahakumbura	A. Setuhami	0	2 0	2 50
C 542	Do.	do.	D. P. Perera and H. Dineshami	0	1 39	14 82
H 543	Do.	Wattaboda-aswedduma	P. Anthoni Silva	0	1 8	8 50
U 543	Do.	Midellagahakumbura	H. Sidoris Pieris and others	0	2 35	2 50
V 543	Do.	Lindalangakumbura	H. Johanis Pieris and others	0	2 21	22 9
P 550	Do.	Papiliyanpitiyakumbura	P. Koronis Silva and others	0	3 0	18 75
Q 550	Do.	do.	do.	0	3 24	23 75
A 551	Do.	Bambarawelagawa-aswed-dumakumbura	G. Christinahami	0	2 0	12 50
T 551	Do.	Alubogahakumbura	P. Mathias Silva and others	2	0 0	50 0
U 551	Do.	Wekadakumbura	A. Setuhami and others	1	0 33	30 15
V 551	Do.	Wattabodakumbura	M. Babahami	1	0 25	25 33
X 551	Do.	Welamadakumbura	D. Helanahami	1	0 15	25 0
Y 551	Do.	do.	L. Bastian Perera	0	1 18	9 8
Z 551	Do.	Delgahakumbura	H. Hendrick Perera	8	1 5	207 3
		Preliminary plan 3,467.				
7209	Do.	Wattabodakumbura	P. Alex. Silva and others	2	3 7	41 91
7216	Do.	Irawallikumbura	W. Abraham Perera	0	1 20	13 13
7224	Do.	Kadurugahakumbura	A. Joronis Perera and others	1	1 8	32 50
7222	Do.	Wattabodairawalla	D. H. Perera and others	0	1 28	28 38
O 375	Do.	Ukkentuduweewatta	W. Siman Perera	2	2 24	132 0
I 376	Do.	Kapuwawatta	R. Babahami	0	2 9	16 68
K 377	Do.	Munamalgahawatta	W. Daniel Perera	0	0 39	3 5
O 377	Do.	Andiwatta	H. Joronis Perera Jayatilleke	0	0 28	13 13
		Situated in the Adikari pattu of the Rayigam korale.				
		Preliminary plan 5,454.				
D 283	Millewa	Gulanehena	M. Siman Pieris	0	1 19	3 69
		Preliminary plan 5,430.				
H 279	Do.	Delgahawatta	K. A. Thomis	0	1 13	5 80
M 279	Do.	Diyakadittemukalana	M. Paulu Appu	0	3 26	9 13
		Preliminary plan 5,460.				
6032	Miwanapalana	Datakadayagalabena	A. Joran	0	3 27	9 19
		Preliminary plan 6,127.				
8215	Kindelpitiya	Kerewhena	W. Dona Hendrinahami	1	3 31	34 2
		Situated in the Udugaha pattu of the Rayigam korale				

Lot.	Village.	Name of Land.	Name of Defaulter.	Extent. A. R. P.	Value. Rs. c.
		Preliminary plan 5,990.			
O 381	Goroggoda	Halgahawatta or Pattinia-	R. Karolis Appuhami	0 2 31	10 41
7757	Do.	watta Galpotteowita	R. Tegis Appuhami	0 2 0	5 0
		Preliminary plan 5,154.			
4509	Batuwita	Eliassekumbura	W. Juanis Appuhami	0 0 39	4 88
		Preliminary plan 5,233.			
M 244	Weligampitiya	Pitapodigalahena	P. Don Bastian	0 1 35	4 69
4984½	Do.	Maragahakanatta	A. Don Alisandri	0 0 28	1 75
V 244	Do.	Kekunagahawatta	A. Sanchi Appu	0 0 34	5 33
		Preliminary plan 5,705.			
6836	Palannoruwa	Kewlana or Diyaporagaha-	K. Thegis Appu	0 1 27	7 34
		watta			
		Preliminary plan 6,431.			
9481	Do.	Kaluwelamadittawita or	K. D. S. Seneviratna	1 3 12	36 50
		Obodakumbura			
		Preliminary plan 6,325.			
9074	Olaboduwa	Paratteowita or Watted-	K. Baba Appu	0 1 21	3 81
		kumbura			
		Preliminary plan 7,114.			
1842	Do.	Gorakagahawatta	P. Issan Appu	0 2 11	10 0
		Preliminary plan 5,263.			
Q 259	Kumbuke	Millagahawatta	N. Telenis	0 2 29	6 81
E 261	Do.	Digaladeniyakumbura	K. Harmanis	0 0 6	1 0
		Preliminary plan 6,897.			
1032	Uduwa	Dikhena	W. Hami Appu	0 1 11	4 79
		Preliminary plan 2,460.			
9455	Do.	Wewakotuwekumbura	W. Siman and W. Pieris	0 2 27	8 37
W 894	Do.	Duwehena	W. Agris and W. Francisco	3 3 32	79 0
Y 894	Do.	do.	W. Agoris	8 0 28	81 75
Z 894	Do.	do.	do.	5 0 37	130 78
		Preliminary plan, 10,325.			
7941	Do.	Karagahawatta	W. Sinno Appu	0 2 35	43 13
		Situated in the Kumbuke pattu of the Rayigam korale			
		Preliminary plan 7,115.			
1857	Talagala	Kalawitigodawatta	M. Don Porolis	0 0 33	3 0
1868	Do.	Andadugodadeniya	M. Don Agris	1 1 38	22 0
		Preliminary plan 7,202.			
2178	Talagala	Digahenawatta	P. V. Dias	2 0 11	21 0
		Preliminary plan 7,263.			
2454	Do.	Ankatiwaladeniya	M. Punchappu and others	2 0 26	64 89
2473	Do.	Dolagawawatta	M. Siman	0 3 32	11 88
2486	Do.	Dolagawakanatta	K. Harmanis and M. Siman	0 2 6	8 7
2491	Do.	do.	D. Agris	0 0 35	3 29
		Situated in the Kumbuke pattu of the Rayigam korale.			
		Preliminary plan 3,660.			
A 442	Hattota	Diganhena	Patiriage Telenis Perera	3 1 35	86 72
		Preliminary plan 5,305.			
5362	Gangomuwa	Aliyamulekumbura	G. Andris Perera	1 2 22	32 76
		Preliminary plan 5,523.			
Q 291	Yalagala	Egodawatta	W. Dionis Appu	1 0 39	12 44
		Preliminary plan 7,694.			
3842	Do.	Pallepotakumbura	T. Don Pieris	0 1 6	2 88
3847	Do.	Kehehena	M. Don Johannis Appu	0 0 24	1 50
		Preliminary plan 6,816.			
566	Miwanapatara	Delgahawatta	K. Podihami	2 2 11	77 0
		Preliminary plan 7,541.			
3480	Labugama	Wattapaulawita	R. Don Arnelis	0 3 2	22 89
		Preliminary plan 10,372.			
8122	Do.	Hindólakattiya	R. Don Arnelis	0 3 7	20 0
8123	Do.	Hikgahahena	R. Don Arnelis and Don		
			Liyoris	2 2 30	108 0
S 716	Do.	Galakaduwekumbura-	T. Joseph Perera and others	0 3 37	39 25
		wanata			

Preliminary plan 3,595.					
Lot.	Village.	Name of Land.	Name of Defaulter.	Extent. A. R. P.	Value. Rs. c.
7674	Petigomuwa	Kotunekumbura	K. Girigoris Appu and others	1 3 24	47 50
7675	Do.	Eliassekumbura	do.	0 3 18	17 26
Preliminary plan 3,955.					
8747	Remuna	Udawalakumburagoda-watta	K. Hami Appu and K. Bunnappu	1 1 4	19 13
Situated in the Munwattebage pattu of the Rayigam korale.					
Preliminary plan 3,546.					
Q 390	Iddagoda	Batadombagahawatta	L. Don Harmanis	0 2 12	10 0
Z 390	Do.	Wattaboda-arawa	L. Don Arnolis and Don David	0 3 28	9 25
A 391	Do.	Wattabodakattiya	do.	1 0 6	10 38
Preliminary plan 3,691.					
C 469	Gurudala	Dandugodayawatta	D. S. Munasinha	1 1 17	13 56
Preliminary plan 4,774.					
J 118	Tebuwana	Elagodawatta	K. Sadris Appu	1 0 23	22 88
Preliminary plan 10,568.					
N 742	Badugama	Godahenkandewatta	K. Tepanis Appu	1 0 24	86 25
Preliminary plan 5,320.					
U 269	Madawala	Kalugalawatta	M. Carolis and others	2 0 28	43 50
5522	Do.	Narawilawatta	do.	0 2 28	8 44
Preliminary plan 5,821.					
7284	Madawala	Madawalakandeatmagawatta	M. Siyan Appu	0 3 28	9 25
Preliminary plan 5,775.					
F 340	Welipenna	Pannilawatta	J. Don Deneris Arachchi	0 2 12	5 75
Preliminary plan 2,364.					
8941	Welipenna	Mulketiya-arawa	U. Jarlis Appu	4 1 33	68 0
Preliminary plan 6,136.					
8258	Paragama	Etawetunadeniya	V. Jotihami	2 0 14	20 88
Situated in the Walallawiti pattu of the Pasdun korale west.					
Preliminary plan 5,603.					
6521	Delpe	Baduliyaokanda	H. Kirianchi Fernando	1 1 0	13 0
6522	Pimbura	Bodihamigodella	M. Don Lewis	0 1 29	5 0
6523	Do.	Gulanchenedeniya	K. Agoris	1 3 6	18 0
Preliminary plan 6,495.					
X 464	Dapiligoda	Liyangahawatta	H. Sadris Appu and others	0 0 22	1 38
Preliminary plan 5,491.					
6187	Agalawatta	Parawagurewaturana	D. C. Jayasundara	4 1 0	42 50
Situated in the Maha pattu north of the Pasdun korale east.					
Preliminary plan 5,764.					
O 339	Botalawa	Mananawatta	M. Bastian	0 2 20	6 25
U 339	Do.	Pahalagedarawatta	S. Andrisa	0 2 10	5 63
7098	Do.	Amuokandedeniya	P. Pinhami	5 2 8	126 0
Preliminary plan 6,438.					
9509	Moragala	Gewattehenakattiya	T. Juwanis	0 1 4	2 75
Preliminary plan 6,238.					
8657	Migahatenna	Udadolahena	M. Derenis Appu	0 2 13	15 0
Preliminary plan 6,557.					
A 472	Migahatenna	Kandewatta	K. Baba Appu	0 1 32	4 50
Preliminary plan 6,703.					
191	Hewessa	Kirimetiyagodella	H. Nonachchihami	0 1 21	3 81
Preliminary plan 6,228.					
8638	Hewessa	Radaelamananehenakattia	M. Eliyasa	0 1 20	3 75
Preliminary plan 4,651.					
701	Mahagama	Sardigewatta	K. Amaris	1 1 27	14 19
760	Do.	Suduwellekumbura	K. E. Fernando and others	1 1 16	20 25
762	Do.	do.	do.	1 2 38	26 7
799	Do.	Millagahawattapitakattia	A. Odanis Fernando	1 0 35	12 19
691½	Do.	Dolabodawattapitakattia	A. Hatanchia Fernando	0 2 17	6 6
815	Do.	Palagalkanda	A. Babanis Fernando	5 3 14	58 38
815½	Do.	do.	do.	0 3 26	9 13
815¾	Do.	do.	do.	0 0 14	0 88
Preliminary plan 5,700.					
6828	Do.	Nalitigewattapitakattia	N. Daniel Fernando	0 1 23	3 94
Preliminary plan 5,070.					
4231	Botale	Dangahaelahena	R. Agilis Appu	1 0 12	10 75

Preliminary plan 4,838.						
Lot.	Village.	Name of Land.	Name of Defaulter.	Extent.		Value.
				A.	R. P.	Rs. c.
2046	Diyakaduwa	Kendagahawatta	M. Nanhami Appu	1	1 18	13 63
Preliminary plan 5,728.						
6969	Veyangalla	Kaludewalahenakattiya	K. Amangira	2	2 27	26 69
Preliminary plan 7,494.						
3331	Halwatura	Udahenawatta Situating in the Gangaboda pattu of the Pasdun korale east.	M. Suse Fernando	0	1 6	2 88

N.B.—These lands have already been settled on half-improved value, but are now advertised as payments have not been completed.

Further particulars respecting these lands may be obtained from the Surveyor-General, and respecting the conditions of sale from the Assistant Government Agent, Kalutara.

By His Excellency the Lieut.-Governor's command,

W. T. TAYLOR,  
Acting Colonial Secretary.

No. 1,689, W. P.

වර්ෂ 1899 ස්වල්ප අගයක් ඇති මස 1 වෙනි දින කොළඹ

වහසෙකුකාරිස්ථානයක් සේ කන්දෝරුවේදීය.

විකුණු කළුබිම් කඩකර දිස්ත්‍රික්කේ උපළුරන්කලන්තානස් මසින් මෙහි පහත සඳහන්වන ආණ්ඩුව සන් කක ඉඩම් ආණ්ඩුවේ නියෝගවල ප්‍රකාරයට වර්ෂ 1899 ස්වල්ප සැපයුම්බර් මස (11) එකොලොස් වෙනි දිනවූ සඳුදා සහ ඊට පසු දවස්වල කඩකර කවිවේරියේදී වෙන්දේසිකර විකුණනු ලබන බවට ප්‍රකාශයක් ඇත.

නො.	ගම.	ඉඩමේ නම.	නොගොවාපු අයගේ නම.	මහත.	වටිනා කම.
				අ. රු. ප.	රු. ශ.
U 523	උග්ගල්බොඩ	කෝන්ගහවත්ත	එච්. මොරිය, වි. ජේ. සොසියා	0 0 25	3 91
8983	දුබේනම	ගල්ගොඩලන්ද	ඩබ්ලිව්. ජුවන්අප්පු	0 0 31	1 94
සිතියම 4,072.					
C 607	දුරගෙදර	මාඇල	පී. ජුවානිස් ප්‍රනාන්දු	0 1 15	5 16
පිහිටා තිබෙන්නේ කඩකර තොටවුගේ කඩකරබද්දේ.					
සිතියම 5,451.					
6017	මාගල්කන්ද	ගලගහවුල්ලේලන්ද	එච්. අකාරිසා	0 0 36	5 63
සිතියම 7,298.					
L 322	එම	ගලබොඩවත්ත	එච්. සෙද්දරිස් ප්‍රනාන්දු	0 1 38	12 20
T 322	එම	අඹගහවත්ත	ජී. මරියා	0 1 2	5 26
U 322	එම	එම	එම	0 3 22	44 40
සිතියම 9,715.					
9387	දියලගොඩ	බොල්වෙච්චදෙනියේ	ඇම්. අවුනේරිස් සහ ඇල්. තොසිඅප්පු	0 2 8	8 25
පිහිටා තිබෙන්නේ කඩකරතොටවුගේ මගගොන්බද්දේ.					
සිතියම 7,473.					
B 365	බදනාගොඩ	අඵබෝගහවත්ත	ඩී. දෙත් කරෝලිස්	0 1 4	5 50
පිහිටා තිබෙන්නේ කඩකර තොටවුගේ කේරුවල්බද්දේ.					
සිතියම 3,695.					
H 470	පොකුපිටිය	හික්ගහවත්ත	ඇම්. සාදිරිස් ප්‍රනාන්දු	1 0 0	30 0
පිහිටා තිබෙන්නේ පානදුර තොටවුගේ වස්කඩුවබද්දේ.					
සිතියම 3,685.					
E 451	පින්වත්ත	ගොරකගහ බිව්ට	ඩබ්ලිව්. සල්මන් ප්‍රනාන්දු	0 1 24.75	6 9
සිතියම 6,641.					
M 478	අඵබෝවුල්ල	කුර්ටිගොඩ වෙල	ඇස්. මනුවෙල් පිරිස්	0 1 25	4 6
N 478	එම	එම	එම	0 0 32	2 0
O 478	එම	එම	එම	0 3 15	8 44
P 478	එම	එම	එම	0 2 0	5 0
Q 478	එම	එම	එම	0 2 15	5 94
C 479	එම	පොල්ගහකනත්තප:වුල	පී. එච්. ප්‍රේරා	0 0 38	2 38
D 479	එම	එම	එම	0 1 14	3 38
පිහිටා තිබෙන්නේ පානදුර තොටවුගේ කල්පිටිය බද්දේ.					
සිතියම 4,137.					
B 542	කිදෙල්පිටිය	කජුගහකුඹුර	ජී. සේ ආභාමි	0 2 0	2 50
C 542	එම	එම	ඩී. පී. ප්‍රේරා සහ එච්. දිසෙස් ආම	0 1 39	14 82
H 543	එම	වත්තගොඩ අස්වැද්දුම	පී. අන්තෝනි සිල්වා	0 1 8	8 50

කො.	ගම.	ඉඩමේ නම.	නොගෙවායු අයගේ නම.	මහක. අ. රු. ප.	වටිනාකම. රු. ශ.
U 543	කිදෙල්පිටිය	මිදුල්ලතනකුඹුර	එච්. සිද්දෝස් පිරිස් සහ තවත්	0 2 35	2 50
V 543	එම	ලිදුල්ලකුඹුර	එච්. තේනානිස් පිරිස් සහ තවත්	0 2 21	22 9
P 550	එම	පැපිලියන්පිටිය කුඹුර	පී. කොරෝනිස් සිල්වා සහ තවත්	0 3 0	18 75
Q 550	එම	එම	එම	0 3 24	23 75
A 551	එම	බඹරවෙලනාචා අස්වැද්දුම කුඹුර	පී. ක්‍රිස්තියානාමි	0 2 0	12 50
T 551	එම	අළුවෙලනකුඹුර	පී. මනිෂා සිල්වා සහ තවත්	2 0 0	50 0
U 551	එම	වැකඩකුඹුර	ඒ. සේනානාමි සහ තවත්	1 0 33	30 15
V 551	එම	වත්තබොඩ කුඹුර	ඇම්. බුබානාමි	1 0 25	25 33
X 551	එම	වෙලමැදකුඹුර	පී. ගෙලෙනානාමි	1 0 15	25 0
Y 551	එම	එම	ඇල්. බස්නිසන් පෙරු	0 1 18	9 8
Z 551	එම	දෙල්ගහකුඹුර	එච්. හෙන්ද්‍රික් පෙරු	8 1 5	207 3
7209	එම	වත්තබොඩකුඹුර	පී. ඒ. සිල්වා සහ තවත්	2 3 7	41 91
7216	එම	ඉරවල්ලිකුඹුර	ඩබ්ලිව් ඒබ්‍රහම් පෙරු	1 0 20	13 13
7224	එම	කදුරුගහකුඹුර	ඒ. තේනානිස් පෙරු සහ තවත්	1 1 8	32 50
7232	එම	වත්තබොඩ ඉරවල්ල	ඩී. එච්. පෙරු සහ තවත්	0 1 28	28 38
O 375	එම	උක්කැන්දුඩුවේ දත්ත	ඩබ්ලිව්. සිමන් පෙරු	2 2 24	132 0
I 376	එම	තප්පුවත්ත	ආර්. බබානාමි	0 2 9	16 68
K 377	එම	මුනම්ප්පුවත්ත	ඩබ්ලිව්. ඩැනියෙල් පෙරු	0 0 39	3 5
O 377	එම	ආභිචාචන්ත	එච්. තේනානිස් පෙරු ජයතිලක	0 0 28	13 13
පිස්වා නිබෙන්තේ රයිගම්කෝරලේ අදිකාරිපත්තුවේය.					
සිතියම 5,454.					
D 283	මිල්ලාව	ගුලානෙ හේන	ඇම්. සිමන් පිරිස්	0 1 19	3 69
සිතියම 5,430.					
H 279	එම	දෙල්ගහවත්ත	කේ. ඒ. තෝමස්	0 1 13	5 80
M 279	එම	දියකඩින්තේ මුකලාන	ඇම්. පාට්‍රිප්පේ	0 3 26	9 13
සිතියම 5,460.					
6032	මුවකපලාන	දකකඩයාගල හේන	ඒ. තේරනිස්	0 3 27	9 19
සිතියම 6,127.					
8215	කිදෙල්පිටිය	කැරැව්හේන	ඩබ්ලිව්. දොනා හෙන්ද්‍රිකානාමි	1 3 31	34 2
පිස්වා නිබෙන්තේ රයිගම්කෝරලේ උඩුගහපත්තුවේය.					
සිතියම 5,990.					
O 381	ගොරුක්කොඩ	ගල්ගහවත්ත නොහොත් පත්තියකවත්ත ඔව්ව	ආර්. කොරෝනිස් අප්පුහාමි	0 2 31	10 41
7757	එම	ගල්පොත්තේ ඔව්ව	ආර්. තේනිස් අප්පුහාමි	0 2 0	5 0
පිස්වා නිබෙන්තේ රයිගම්කෝරලේ උඩුගහපත්තුවේය.					
සිතියම 5,154.					
4509	වවුච්ච	එලියස්සෙකුඹුර	ඩබ්ලිව්. ජුවානිස් අප්පුහාමි	0 0 39	4 88
සිතියම 5,233.					
M 244	වැලිගම්පිටිය	පිලපොඩිගහහේන	පී. දෙත් බස්නිසන්	0 1 35	4 69
4984	එම	මාරගහකහන්ත	ඒ. දෙත් අලියන්දිරි	0 0 28	1 75
V 244	එම	කැකුහගහවත්ත	ඒ. සාන්චිඅප්පු	0 0 34	5 33
සිතියම 5,705.					
6836	පලත්තෝරුව	කෙච්චන නොහොත් දිය පොරගහවත්ත	කේ. තේනිස් අප්පු	0 1 27	7 34
සිතියම 6,431.					
9481	එම	කලුවෙලමඩිල්ලඔව්ව නොහොත් මුවඩා කුඹුර	කේ. ඩී. ඇස්. සෙනෙවිරත්න	1 3 12	36 50
සිතියම 6,325.					
9074	මලබොදුව	පරත්තෙඔව්ව නොහොත් වලේකුඹුර	කේ. බබාඅප්පු	0 1 21	3 81
සිතියම 7,114.					
1842	එම	ගොරකහවත්ත	පී. ඉසන්අප්පු	0 2 11	10 0
සිතියම 7,263.					
Q 259	කුම්බුකෙ	මිල්ලගහවත්ත	ඇස්. තෙලේනිස්	0 2 29	0 81
E 261	එම	සිහලදෙනියකුඹුර	කේ. හර්මානිස්	0 0 6	1 0
සිතියම 6,897.					
1032	උඩුව	දික්හේන	ඩබ්ලිව්. හාමිඅප්පු	0 1 11	4 79
සිතියම 2,460.					
9455	එම	වේවැකොනැහේකුඹුර	පබ්ලිව්. සිමන් සහ ඩබ්ලිව්. පිරිස්	0 2 27	8 37
W894	එම	දුවෙහේන	ඩබ්ලිව්. අග්‍රිස් සහ ඩබ්ලිව්. ප්‍රාසිස්කු	3 3 32	79 0
Y 894	එම	එම	ඩබ්ලිව්. අගෝරිස්	8 0 28	81 75
Z 894	එම	එම	එම	5 0 37	130 78

සිතියම 1,0325.				මහක.	වරිකා
නො.	ගම.	ඉඩමේ නම.	නොගෙවාපු අයගේ නම.	අ. රු. ප.	රු. ශ.
7941	රුඹුව	කරගතවන්න	චිඞ්ඞිඞි. සිසිදේසියාඅප්පු	0 2 35	43 13
පිහිටා තිබෙන්නේ රයිගම්කෝරලේ කුඹුකේපත්තුවේය.					
සිතියම 7,115.					
1857	හලගල	කලවිටිගොඩ වන්න	ඇම්. දෙව් ප්‍රෝලිස්	0 0 33	3 0
1868	එම	අන්දඹුගොඩ දෙකිය	ඇම්. දෙව් ආතිරිස්	1 1 38	22 0
සිතියම 7,202.					
2178	එම	දිනසේන වන්න	පී. ඩී. දියස්	2 0 11	21 0
සිතියම 7,263.					
2454	එම	අන්කවිට්ටල දෙකිය	ඇම්. පුත්වස්ස සහ නවත්අය	2 0 26	64 89
2473	එම	දොලගොඩා වන්න	ඇම්. සිමන්	0 3 32	11 88
2486	එම	දොලගොඩා කනත්ත	කේ. කරමානිස් සහ ඇම්. සිමන්	0 2 6	8 07
2491	එම	එම	ඩී. අගෝරිස්	0 0 35	3 29
පිහිටා තිබෙන්නේ රයිගම්කෝරලේ කුඹුකේපත්තුවේ.					
සිතියම 3,660.					
A 442	හල්තොට	දිගත්සේන	පතිරගේ තෙලේනිස් ප්‍රේරු	3 1 35	86 72
සිතියම 5,305.					
5362	ඉත්තොඹුව	අඵඵලුලේ කුඹුර	පී. අන්දිරිස් ප්‍රේරු	1 2 22	32 76
සිතියම 5,523.					
Q 291	යාලගල	එගොඩවන්න	චිඞ්ඞිඞි. දියෝනිස්අප්පු	1 0 39	12 44
සිතියම 7,694.					
3842	එම	පල්ලේපොල කුඹුර	ටී. දෙව් පීරිස්	0 1 6	2 88
3847	එම	කෙගෙල්සේන	ඇම්. දෙව් සේනානිස්අප්පු	0 0 24	1 50
සිතියම 6,816.					
566	මිවනපලාන	දෙල්ගහවන්න	කේ. පොඩිගාමි	2 2 11	77 0
සිතියම 7,541.					
3480	ලඹුගම	වත්තපාටුල ඞිඞිට්ට	ආර්. දෙව් අර්නේලිස්	0 3 2	22 89
සිතියම 10,372.					
8122	එම	කිත්දොල කවිඞිට	ආර්. දෙව් අර්නේරිස්	0 3 7	20 0
8123	එම	කිත්ගහසේන	ආර්. දෙව් ලියකෝරිස්	2 2 30	108 0
8 716	එම	ගලකඹුවේ කුඹුරේවතන	ටී. සේසැප්ප්‍රේරුසහ නවත්අය	0 3 37	39 25
සිතියම 3,595.					
7674	පෙරිගඹුව	කොටුගේ කුඹුර	කේ. ත්‍රිගෝරිස්අප්පු සහ නවත්	1 3 24	47 50
7675	එම	ඇලිස්සේ කුඹුර	එම	0 3 18	17 26
සිතියම 3,955.					
8747	රෙඹුන	ලඩවෙල කුඹුරේගොඩ වන්න	කේ. ගාමිඅප්පු සහ කේ. මුත්ස් අප්පු	1 1 4	19 13
පිහිටා තිබෙන්නේ රයිගම්කෝරලේ මුත්වත්තේ බාගේපත්තුවේ.					
සිතියම 3,546.					
Q 390	ඉද්දගොඩ	බටදොම්බගහවන්න	ඇල්. දෙව් හර්මානිස්	0 2 12	10 0
Z 390	එම	වත්තබොඩඅරුව	ඇල්. දෙව් අර්නේලිස්	0 3 28	9 25
A 391	එම	වත්තබොඩකවිඞිට	එම	1 0 6	10 38
සිතියම 3,691.					
C 469	ආරාධල	දඹුගොඩගාවන්න	ඩී. ඇස්. මුත්සිංහ	1 1 17	13 56
සිතියම 4,774.					
J 118	කෙඹුවන	ඇලගොඩවන්න	කේ. සාදිරිස්අප්පු	1 0 23	22 88
සිතියම 10,568.					
N 742	බදුගම	ගොඩසේනකන්දේ වන්න	කේ. තෙපානිස්අප්පු	1 0 24	86 25
පිහිටා තිබෙන්නේ බස්නාහිර පස්දුන්නකෝරලේ ඉද්දගොඩපත්තුවේ.					
සිතියම 5,320.					
U 269	මදවල	කඵගලවන්න	ඇම්. කරෝලිස් සහ නවත්	2 0 28	43 50
5522	එම	තාරවිලවන්න	එම	0 2 28	8 44
සිතියම 5,821.					
7284	මදවල	මදවලකන්දේ අත්වග වන්න	ඇම්. සියන්අප්පු	0 3 28	9 25
සිතියම 2,364.					
8941	වැලිපැන්න	මුල්කැට්ටිආරුව	සු. ජරලිස්අප්පු	4 1 33	68 0
සිතියම 5,775.					
F 340	එම	පතිලවන්න	දෙව් දෙතේරිස් ආරඞිඞි	0 2 12	5 75
සිතියම 6,136.					
8258	පරිගම	ඇටවැටුනදෙකිය	ටී. පේතිගාමි	2 0 14	20 88
පිහිටා තිබෙන්නේ බස්නාහිර පස්දුන්නකෝරලේ වලල්ලාඞිඞිට්ට පත්තුවේය.					
සිතියම 5,603.					
6521	දෙල්පේ	බදුලිඞිඞිකන්ද	එම්. කිරිඅත්ඞිටුනාන්ද	1 1 0	13 0
6522	පිඹුර	බොඩිගාමිගොඩාල්ල	ඇම්. දෙව්එඞිස්	0 1 29	5 0
6523	එම	ඉලන්වනේ දෙකිය	කේ. අගෝරිස්	1 3 6	18 0
සිතියම 6,495.					
X 464	දුපිලිගොඩ	ලියගහගවන්න	එම්. සාදිරිස් අප්පු සහ නවත්	0 0 22	1 38



කො.	ගම.	ඉඩමේ නම.	කොගෙවාසු අයගේ නම.	මහත. අ. රු. ප.	වවිනාකම රු. ග.
6187	අගලවත්ත පිහිටා තිබෙන්නේ	පරවගුරේවතුරන නැගෙනහිර පස්දුන්කෝරලේ	සිතියම 5,491. සී. සී. පසසුන්දර	4 1 0	42 50
O 339	බොහලව	මහනවත්ත	ඇම්. බස්නියන්	0 2 20	6 25
U 339	එම	පහලගෙදරවත්ත	ඇස්. අන්දරිසා	0 2 10	5 63
7098	එම	අඹුකුකන්දේදෙහිය	පී. පිත්තාමි	5 2 8	126 0
			සිතියම 6,438		
9509	මොරගලගේ වත්තේගේ කම්පිය	—	ටී. ජවාතිස්	0 1 4	2 75
			සිතියම 6,238.		
8657	මිහගනුත්ත	උඩදෙලගේත	ඇම්. දෙරේතිස්අප්පු	0 2 13	15 0
			සිතියම 6,557.		
A 472	එම	කන්දෙවත්ත	කේ. බබාඅප්පු	0 2 32	4 50
			සිතියම 6,703.		
191	හේවැස්ස	කීරිමැටියගොඩැල්ල	එම්. කේනාවම්පාමි	0 1 21	3 81
			සිතියම 6,228.		
8638	එම	රදලමහනගේගෙන කම්පිය	ඇම්. එලියස	0 1 20	3 75
			සිතියම 4,651.		
701	මහගන	සර්දිගෙවත්ත	කේ. අමාරිස්	1 1 27	14 19
760	එම	සුදුවැල්ලොකුඹුර	කේ. ජී. ප්‍රනාන්දු සහ තවත්	1 1 16	20 25
762	එම	එම	එම	1 2 38	26 7
799	එම	මිල්ලගහවත්තෙපිට කම්පිය	ඒ. බදුතිස් ප්‍රනාන්දු	1 0 35	12 19
691½	මහගන	දෙලබොඩවත්තෙ පිට කම්පිය	ඒ. හතන්පිය ප්‍රනාන්දු	0 2 17	6 6
815	එම	පලගල්කන්ද	ඒ. බබාතිස් ප්‍රනාන්දු	5 3 14	58 38
813½	එම	එම	එම	0 3 26	9 13
815½	එම	එම	එම	0 0 14	0 88
			සිතියම 5,700.		
6828	මහගම	තලිතිගෙවත්ත පිට කම්පිය	ඇන්දනියෙල් ප්‍රනාන්	0 1 23	3 94
			සිතියම 5,070.		
4231	බොහලේ	දත්තහළුගේත	ආර්. අභිලිස්අප්පු	1 0 12	10 75
			සිතියම 4,838.		
2046	දිගකඩුව	කැන්දගහවත්ත	ඇම්. නම්පාමිඅප්පු	1 1 18	13 63
			සිතියම 5,728.		
6969	වේසන්ගල්ල	කලදුවලගේතෙකම්පිය	කේ. අමන්තිරා	2 2 27	26 69
			සිතියම 7,494.		
3331	හල්වතුර	උඩහේනෙවත්ත	ඇම්. සුසේප්‍රනාන්දු	0 1 6	2 88

මෙම ඉඩම් මීට ඉහතදී නක්සේරුවෙන් දෙකෙන් කොටස ගෙවනට නිවැරදි කර තිබෙනවාය, නමුත් මුදල් සම්පූර්ණයෙන් කොගෙව තිසා දැනට ප්‍රසිධිකර තිබේ.

මෙම ඉඩම් ගැණ වැඩිදුර කාරණා සර්වේයර්පන ලේඛනාන්තේගෙත්ද, විකිනීමේ කොන්දේසි ගැණ කමතර දිස්ත්‍රික්කේ උපඵ්පත්තලාන්තාන්තේගෙත්ද දැනට ගැනිවේ.

ගරුකර උපකරණවූකාර උතුරුතන්වතන්සේගේ ආඥාව ලෙස,  
 ඩබ්ල්. ඩබ්ල්. ඩබ්ල්. ඩබ්ල්.  
 වැඩබලන මහසෙකුකාරිස් වම්හ.

No. 1,690, w. r. Colonial Secretary's Office, Colombo, August 3, 1899.

ON Monday, October 2, 1899, at 11 A.M., the Hon. the Government Agent for the Western Province will put for sale or settlement, at the Negombo Resthouse, the under-mentioned portions of Crown Land, on the terms authorized by Government.

Ninety-eight allotments of lands situated in the Alutkuru korale north of the Negombo District of the Western Province.

Lot.	Name of Land.	Description.	Fees for Certificate of Quiet Possession and Upset Price per Acre.	
			Extent. A. R. P.	Rs. c.
1	Kadolgahawatta	Open land with cocoanut plants	1 3 9	10 0*
2	Do.	Old garden	1 0 32	6 0
3	Do.	do.	1 2 28	6 0
4	Do.	Garden	0 0 28	3 50

\* Upset price per acre.

Lot.	Name of Land.	Description.	Extent.		Fees for Certificate of Quiet Possession and Upset Price	
			A. R. P.	Rs. c.		
5	Kadolgahawatta	Waste	0	0	30	10 0*
6	Do.	Old garden	1	0	35	6 0
7	Do.	do.	0	1	29	3 50
8	Do.	do.	0	1	34	3 50
9	Do.	Low jungle	1	0	25	10 0*
10	Do.	Old garden	1	1	6	6 0
11	Do.	do.	0	3	4	3 50
12	Do.	do.	1	1	21	6 0
13	Do.	do.	0	1	28	3 50
14	Do.	do.	5	0	7	17 50
15	Do.	do.	0	1	39	3 50
16	Do.	Low jungle	1	0	21	10 0*
17	Do.	Old garden	1	0	8	6 0
18	Palliawattakela	Low jungle	0	2	4	10 0*
19	Palliawatta	Old garden	1	2	4	6 0
20	Kadolgahawatta	Low jungle	0	0	31	10 0*
21	Do.	Old garden	0	0	39	3 50
23	Do.	Garden	1	2	32	6 0
25	Do.	Low jungle	0	2	39	10 0*
26	Do.	do.	0	1	22	10 0*
27	Do.	Old garden	0	2	24	3 50
28	Do.	do.	0	1	1	3 50
29	Do.	do.	0	0	30	3 50
30	Do.	do.	0	1	33	3 50
31	Do.	do.	0	2	17	3 50
32	Kadolgahawatta <i>alias</i> Kajugahawatta	do.	1	2	34	3 50
33	Do.	do.	0	1	28	3 50
34	Do.	do.	6	0	0	18 0
35	Do.	do.	0	2	2	3 50
36	Kajugahawatta	do.	0	1	5	3 50
37	Kadolgahawatta	Low jungle	0	1	12	10 0*
38	Do.	Old garden	1	0	28	6 0
39	Talgahawatta	Low jungle	0	0	33	10 0*
40	Do.	Garden	2	1	29	100 0*
41	Do.	do.	0	0	32	100 0*
42	Do.	do.	3	0	29	100 0*
43	Do.	do.	0	0	38	100 0*
44	Beligahawatta	Low jungle	1	3	8	10 0*
45	Do.	Old garden	6	2	34	20 50
46	Do.	do.	0	1	2	3 50
48	Wellepatalawala	Pond	1	0	22	10 0*
49	Karandagahawatta	Old garden	3	0	35	11 0
50	Madangahawatta	Low jungle	1	0	24	10 0*
51	Do.	Old garden	1	3	17	6 0
52	Do.	Low jungle	1	1	33	10 0*
53	Do.	do.	0	0	28	10 0*
54	Do.	Old garden	13	3	27	42 50
55	Do.	do.	0	2	17	3 50
56	Weipatalewela	Pond	2	1	28	10 0*
57	Do.	do.	0	0	36	10 0*
58	Madangahawatta	Garden	4	1	0	13 50
58½	Do.	do.	0	0	24	3 50
59	Do.	Low jungle	2	1	39	10 0*
60	Do.	Old garden	4	0	6	13 50
61	Munamalgahawatta	do.	3	2	18	11 0
62	Hattarawenimudianssegewatta	do.	2	0	15	8 50
63	Do.	do.	0	0	22	3 50
64	Do.	do.	1	1	26	6 0
65	Do.	do.	0	0	27	3 50
66	Kadolgahawatta	Low jungle	2	1	4	10 0*
67	Do.	Old garden	3	1	18	11 0
68	Do.	Low jungle	0	2	39	10 0*
69	Do.	Old garden	1	0	0	3 50
70	Kottagahawatta	do.	1	0	7	6 0
71	Madangahawatta	do.	1	2	23	6 0*
72	Kadolgahawatta	Low jungle	2	1	24	10 0*
73	Do.	Old garden	1	0	14	6 0
74	Do.	Cocoanut plants	0	3	34	10 0*
75	Do.	Old garden	0	1	17	3 50
76	Kottagahawatta	do.	2	3	12	8 50
77	Kadolgahawatta	Cocoanut plants	2	2	21	10 0*
78	Do.	Old garden	2	2	33	8 50
79	Kottagahawatta	do.	1	1	5	6 0
80	Do.	do.	0	2	8	3 50
81	Do.	do.	0	3	27	3 50
82	Do.	do.	0	1	5	3 50

\* Upset price per acre.

Lot.	Name of Land.	Description.	Extent.		Fees for Certificate of Quiet Possession and Upset Price
			A. R. P.	per Acre.	Rs. c.
83	Kollagahawatta	Cocoanut plants	3	3 38	10 0*
84	Do.	Old garden	0	3 49	3 50
85	Do.	do.	0	3 17	3 50
86	Ehatugahawatta	Cocoanut plants	9	2 29	15 0*
87	Hatarawenimudiansegewatta	Old garden	21	1 11	59 50
88	Do.	do.	1	2 30	6 0
89	Do.	do.	14	2 37	45 50
90	Do.	do.	1	2 20	6 0
Village—Dangalpitiya.					
91	Polkandanabokkewatta	Cocoanut plants	0	3 23	10 0*
92	Do.	Old garden	1	2 16	6 0
93	Do.	Low jungle	1	1 9	10 0*
94	Do.	Old garden	2	1 35	8 50
95	Do.	do.	2	0 35	8 50
96	Do.	do.	0	0 39	3 50
97	Do.	do.	1	3 4	6 0
98	Do.	do.	0	0 35	3 50
99	Do.	Cocoanut plants	1	1 35	10 0*
100	Do.	Old cocoanuts	2	0 14	8 50

\* Upset price per acre.

Certificate of quiet possession on payment of the fees will be issued for "old gardens." Where two or more are adjoining each other, one certificate of quiet possession could be had.

Further information respecting these lands may be had from the Surveyor-General, and respecting the conditions of sale from the Hon. the Government Agent, Western Province.

By His Excellency the Lieut.-Governor's command,

W. T. TAYLOR,  
Acting Colonial Secretary.

No. 1,690, W. P.

වම් 1899 ක්වු අගෝස්තු මස 3 වෙනි දින කොළඹ  
මහසෙනුකාරීස්ථානයේසේනේ කන්ගෝරුවේදීස.

බස්නාහිර දිසාවේ ආණ්ඩුවේ වංශාධිපති ඒජන්ත උන්නාන්සේ විසින් මෙහි පහත සඳහන්වන ආණ්ඩුව සත්ක ඉඩම් ආණ්ඩුවේ නියෝගවල ප්‍රකාරයට වම් 1899 ක්වු ඔක්තෝබ්‍ර මස 2 වෙනි දින වූ සුදු දවල් 11ට පමණ මිහවුවේ භාතායමේදී වෙන්දේසිකර විකුණනට නොහොත් නිවැරදිකරදෙන්නට සෙදෙනවා ඇත.

බස්නාහිර දිසාවේ මිහවු කොට්ඨාසයේ උතුරු අලුත්කුරුකෝරලේ පිහිටා තිබෙන බිම්කැබලි 98ක්.

සිතියම 10,062. ගම—නලාහේන.

අක්කරයක මිල  
සහ සහතිකපත්‍රය  
කට ගෙවියයුතු

නො.	ඉඩමේ නම.	අයිතිකම කිසිත්තා.	අත්දම.	මිහත.		
				අ. රු. ප.	රු. ග.	
1	කබොල්ගහවත්ත	ව. කොස්කන්තිඤ්ඤ ප්‍රනාන්දු සහ තවත්	පොල්පැල සිල්පසක් ඇති හිස් බිම	1	3 9	15 0
2	එම	එම	පරණ වගාව	1	0 32	6 0
3	එම	රු. දුමින්දා කුමේජ සහ තවත්	එම	1	2 28	6 0
4	එම	මි. ජයේ ප්‍රනාන්දු	වත්ත	0	0 28	3 50
5	එම	ම. මර්නිඤ්ඤ ප්‍රනාන්දු	හිස්බිම	0	0 30	*10 0
6	එම	මි. ජයේ ප්‍රනාන්දු සහ තවත්	පරණ වගාව	1	0 35	6 0
7	එම	එම	එම	0	1 29	3 50
8	එම	ම. දුමින්දා ප්‍රනාන්දු සහ කෙතෙක්	එම	0	1 34	3 50
9	එම	ම. මරියල් පෙරු	ලද කැලෑව	1	0 25	*10 0
10	එම	එම සහ තවත්	පරණ වගාව	1	1 6	6 0
11	එම	ජ. දෙව් මිහෙල් අස්සුහාමි	එම	0	3 4	3 50
12	එම	බ. ප්‍රත්හිස්ස ප්‍රනාන්දු සහ තවත්	එම	1	1 21	6 0
13	එම	එම	එම	0	1 28	3 50
14	එම	මි. අත්දරේ ප්‍රනාන්දු සහ තවත්	එම	5	0 7	17 50
15	එම	එම	එම	0	1 39	3 50
16	එම	ම. දුමින්දා පෙරු	ලද කැලෑව	1	0 21	*10 0
17	එම	එම	පරණ වගාව	1	0 8	6 0
18	පල්ලියවත්තකැලේ	රෝමානු කතෝලික සභාව	ලද කැලෑව	0	2 4	*10 0
19	පල්ලියවත්ත	එම	පරණ වගාව	1	2 4	6 0

\* අක්කරයක මිල.

නො.	ඉඩමේ නම.	අයිතියකම් කියවීම.	අන්දම.	අක්කරයක මිල සහ සහතිකපත්‍රයකට ගෙවියයුතු මහක.	
				අ. රු. ප.	මිදල. රු. ප.
20	කඩොල්ගහවත්ත	මුද්‍රිතවනිමේ පාමුදු ප්‍රනාන්දු සහ තවත්	ලද කැලෑව	0 0 31	*10 0
21	එම	එම	පරණ වගාව	0 0 39	3 50
23	එම	එම	එම	1 2 32	6 0
25	එම	ස. ඉස්කෝඩිසා පිරිස්	ලද කැලෑව	0 2 39	*10 0
26	එම	මු. පාමුදු ප්‍රනාන්දු සහ තවත්	එම	0 1 22	*10 0
27	එම	ස. ඉස්කෝඩිසා පිරිස් සහ තවත්	පරණ වගාව	0 2 24	3 50
28	එම	සේතුන්ගමුදලිගේ අන්තෝනි ප්‍රනාන්දු	එම	0 1 1	3 50
29	එම	මහමලගේ ආනා ප්‍රේර	එම	0 0 30	3 50
30	එම	මු. පාමුදු ප්‍රනාන්දු සහ තවත්	එම	0 1 33	3 50
31	එම	මහමලගේ සන්තිකාභූ ප්‍රනාන්දු	එම	0 2 17	3 50
32	කඩොල්ගහවත්ත හෝ කොන් කපුටුගහවත්ත	කලුබෝවිලගේ දෙව් වලෙන් නිනු අප්පුහාමි සහ තවත්	එම	1 2 34	6 0
33	එම	එම	එම	0 1 28	3 50
34	එම	එම	එම	6 0 0	18 0
35	එම	එම	එම	0 2 2	3 50
36	කපුටුගහවත්ත	රෝමානු කතෝලික සභාව	එම	0 1 5	3 50
37	කඩොල්ගහවත්ත	කලුබෝවිලගේ දෙන ආනා සහ තවත්	ලද කැලෑව	0 1 12	*10 0
38	එම	එම	පරණ වගාව	1 0 28	6 0
39	තල්ගහවත්ත	දෙව් ප්‍රසේ සේනානායක සහ ස. ප්‍රවන්අප්පු සහ තවත්	ලද කැලෑව	0 0 33	*10 0
40	එම	එම	වගාව	2 1 29	*100 0
41	එම	එම	එම	0 0 32	*100 0
42	එම	එම	එම	3 0 29	*100 0
43	එම	එම	එම	0 0 38	*100 0
44	බෙලිගහවත්ත	සාපඅප්පුහාමිලාගේ ප්‍රනාන්දු සහ පොරලොන්තිනාහාමි	ලද කැලෑව	1 3 8	*10 0
45	එම	එම	පරණ වගාව	6 2 34	20 50
46	එම	එම	එම	0 1 2	3 50
48	වැල්ලෙපහලේවෙල	එම	පොකුනු බිම	1 0 22	*10 0
49	සරදගහවත්ත	කලුබෝවිලගේ දෙන ආනා සහ තවත්	පරණ වගාව	3 0 35	11 0
50	මාදන්ගහවත්ත	එමගේ දෙව් ප්‍රවන් අප්පුහාමි	ලද කැලෑව	1 0 24	*10 0
51	එම	එම	පරණ වගාව	1 3 17	6 0
52	එම	ජයමාන්තමොහොවිලිගේ දෙන එන්ග්‍රසියා සහ තවත්	ලද කැලෑව	1 1 33	*10 0
53	එම	එම	එම	0 0 28	*10 0
54	මාදන්ගහවත්ත	සාපඅප්පුහාමිලාගේ දෙව් ප්‍රවන්අප්පු සහ තවත්	පරණ වගාව	13 3 27	42 50
55	එම	එම	එම	0 2 17	3 50
56	වැලිපහලේවෙල	එම	පොකුනු බිම	2 1 28	*10 0
57	එම	එම	එම	0 0 36	*10 0
58	මාදන්ගහවත්ත	එම	පරණ වගාව	4 1 0	13 50
58½	එම	එම	එම	0 0 24	3 50
59	එම	අකුරුද්දලිගහගේ දෙව් රජියෙල්අප්පු සහ තවත්	ලද කැලෑව	2 1 39	*10 0
60	එම	එම	පරණ වගාව	4 0 6	13 50
61	මුනමල්ගහවත්ත	එම	එම	3 2 18	11 0
62	ගතරවෙහි මුදියන්සෙලාගේ වත්ත	මසුවගේ දෙව් දනියෙල් අප්පු හාමි, ස. ප්‍රසන්නාහාමි සහ තවත්	එම	2 0 15	8 50
63	එම	එම	එම	0 0 22	3 50
64	එම	එම	එම	1 1 26	6 0
65	එම	එම	එම	0 0 27	3 50
66	කඩොල්ගහවත්ත	ගෙවිච්චාරවිලිගේ දෙව් ප්‍රසේ අප්පු සහ තවත්	ලද කැලෑව	2 1 4	*10 0
67	එම	එම	පරණ වගාව	3 1 18	11 0
68	එම	සේනානායක ප්‍රවන්අප්පු, එමගේ ප්‍රසේ අප්පුහාමි	ලද කැලෑව	0 2 39	*10 0
69	එම	එම	පරණ වගාව	1 0 0	3 50
70	කෝවිටගහවත්ත	අකුරුද්දලිගහගේ දෙව් ප්‍රවන් අප්පු	එම	1 0 7	6 0
71	මාදන්ගහවත්ත	පො. දෙන මරිහාමි	එම	1 2 23	6 0

\* අක්කරයක මිල.

නො.	ඉඩමේ නම.	අයිතියට කියවනා.	අකුම.	අක්කරයක මිල සහ සහතික පත්‍රයකට ගෙවිය යුතු මහල.	
				අ. රු. ප.	මුදල. රු. ශ.
72	කඩොල්ගහවත්ත	පො. දෙවන ශ්‍රීගෝරියස් අප්පුකාමි	ලද කැලෑව පරණ වගාව	2 1 24	*10 0
73	එම	එම	එම	1 0 14	6 0
74	එම	සේනනාසක අපරෝනියාගාමි, සහ ජුවන්අප්පු	පොල්පැල පරණ වගාව	0 3 34	*10 0
75	එම	එම	එම	0 1 17	3 50
76	කොට්ටිගහවත්ත	පො. දෙවන මරිකාමි සහ නවත් මෑදුන්ගෙගෙ දෙවන මිගෙල් අප්පු	පොල්පැල පරණ වගාව	2 3 12	8 50
77	කඩොල්ගහවත්ත	එම	එම	2 2 21	*10 0
78	එම	එම	එම	2 2 33	3 50
79	කොට්ටිගහවත්ත	ජයවන්තමොහොට්ටිගේ දෙවන මරිකාමි	එම	1 1 5	6 0
80	එම	මහදුන්ගෙගෙ මිගෙල්අප්පු, බස් කියානා රුද්‍රිකො සහ නවත්	එම	0 2 8	3 50
81	එම	එම	එම	0 3 27	3 50
82	එම	අ. දෙවන මරිකාමි	එම	0 1 5	3 50
83	එම	ආ. බස්කියානාගාමි	පොල්පැල	3 3 38	*10 0
84	එම	අ. මරිකාමි	පරණ වගාව	0 3 19	3 50
85	එම	ආ. දෙවන බස්කියානාගාමි	එම	0 3 17	3 50
86	ඇඟවුනහවත්ත	යා. නොමිමේ අප්පුකාමි	පොල්පැල	9 2 29	*15 0
87	හතරවෙනි මුදුගස්සෙලාගේ වත්ත	යාපඅප්පුකාමිල්ලගේ දෙවන රොබර්තු සහ නවත්	පරණ වගාව	21 1 11	59 50
88	එම	එම	එම	1 2 30	6 0
89	එම	එම	එම	14 2 37	45 50
90	එම	එම	එම	1 2 20	6 0
ගම—දුන්ගාල්පිටිය.					
91	පොල්කඳුන්බොක්කේ වත්ත	දිසානායකමුදලිගේ පාඩුලු	පොල්පැල	0 3 23	*10 0
92	එම	එම	පරණ වගාව	1 2 16	6 0
93	එම	ගමමාදලියනගේ අබිලීචුප්පුරු සහ නවත්	ලද කැලෑව පරණ වගාව	1 1 9	*10 0
94	එම	එම	එම	2 1 35	8 50
95	එම	යාපඅප්පුකාමිල්ලගේ දෙවන බර්නා සහ නවත්	එම	2 0 35	8 50
96	එම	එම	එම	0 0 39	3 50
97	එම	එම	එම	1 3 4	6 0
98	එම	එම	එම	0 0 35	3 50
99	එම	ගමමාදලියනගේ පැලිස්පෙරු	පොල් පැල	1 1 35	*10 0
100	එම	එම	පරණ වගාව	2 0 14	8 50

\* අක්කරයක මිල.

පරණ වගාව නිමවන ඉඩම්වලට, මෙහි සටහන් භාස්සු ගෙවූ විට, වරිනා පිඹුරු කඩදසි සමඟ සහතික පත්‍ර දෙනු ලැබේ. ඉඩම් කට්ටි කියවන එකට යාමට, එක පත්‍රයක් ලබාගත හැකිය. මේ ඉඩම් ගැණ වැඩිදුර කාරණා සර්වේ රජයන්ලාගේ නාග්ගේගේද, විකිනීමේ කොන්දේසි ගැණ බස්කාරි පලාගේ වංශාසිපය ආණ්ඩුවේ ඒජන්ටලාගේ නාග්ගේගේද දුනගත හැකිය.

ගරුකර උපආණ්ඩුකාර උතුමානන්වගන්සේගේ ආඥාව ලෙස,  
 ඩබ්ලිව්. ඩී. මිලර්,  
 වැඩබලන මහසෙකුකාරියස් වමන.

No. 1,691, W. P.

Colonial Secretary's Office,  
 Colombo, August 3, 1899.

ON Tuesday, October 3, 1899, at 11 A.M., the Hon. the Government Agent for the Western Province will put up for sale or settlement, at the Negombo Resthouse, the under-mentioned portions of Crown Land, on the terms authorized by Government.

Ninety-nine allotments of land situated in the Alutkuru korale north of the Negombo District of the Western Province.

Preliminary plan 10,062. Village—Dungalpitiya.

Fees for Certificate of Quiet Possession and Upset Price per Acre.

Lot.	Name of Land.	Description.	Extent.		Rs. c.
			A.	R. P.	
101	Polkandanbokkewatta	Old garden	0	3 27	3 50
102	Do.	do.	0	0 18	3 50
103	Do.	do.	0	3 19	3 50
104	Do.	do.	0	0 18	3 50

Lot.	Name of Land.	Description.	Extent.		Fees for Certificate of Quiet Possession and Upset Price
			A.	R. P.	per Acre. Rs. c.
105	Madangahawatta	Cocoanut plants	0	1 17	10 0 <sup>a</sup>
106	Do.	Old garden	0	1 21	3 50
107	Do.	do.	0	1 16	3 50
108	Do.	do.	0	1 38	3 50
109	Polkandanbokkewatta	do.	0	3 20	3 50
110	Do.	do.	0	0 17	3 50
111	Do.	do.	0	3 11	3 50
112	Do.	do.	0	0 15	3 50
113	Do.	Cocoanut plants	1	1 35	10 0 <sup>a</sup>
115	Do.	Old garden	0	3 7	3 50
116	Do.	do.	0	0 17	3 50
117	Do.	do.	0	3 12	3 50
118	Do.	do.	0	0 15	3 50
119	Palugahawatta	Low jungle	1	2 15	10 0 <sup>a</sup>
120	Kajugahawatta	do.	0	2 32	15 0 <sup>a</sup>
121	Palugahawatta	Old garden	2	2 8	8 50
122	Appusinnogewatta	do.	1	3 38	6 0
123	Do.	do.	0	1 14	3 50
124	Do.	do.	2	1 35	8 50
125	Do.	do.	0	1 10	3 50
126	Dungalpitiyawatta	do.	2	2 15	8 50
127	Kajugahawatta	do.	0	1 21	3 50
128	Do.	do.	0	1 25	3 50
129	Dangahawatta	do.	0	2 7	3 50
130	Weralugahawatta	do.	1	1 36	6 0
131	Kajugahawatta	do.	3	1 14	11 0
132	Wellewatta	do.	0	2 32	3 50
133	Do.	do.	0	0 20	3 50
134	Do.	do.	0	3 15	3 50
135	Do.	do.	0	0 18	3 50
136	Weralugahawatta	do.	0	3 17	3 50
137	Do.	do.	0	3 26	3 50
138	Dangahawatta	Garden	1	1 24	75 0 <sup>a</sup>
139	Do.	do.	0	2 31	75 0 <sup>a</sup>
140	Weralugahawatta	Old garden	2	1 32	8 50
141	Wellewatta	do.	0	1 38	3 50
142	Do.	do.	0	0 10	3 50
143	Do.	do.	0	2 1	3 50
144	Do.	do.	0	0 12	3 50
145	Gorakagahawatta	do.	2	2 24	8 50
146	Do.	do.	5	1 13	17 50
147	Weralugahawatta	do.	0	1 5	3 50
148	Do.	do.	0	2 7	3 50
149	Do.	do.	1	1 0	6 0
150	Do.	do.	1	1 14	6 0
151	Wellewatta	do.	1	1 32	6 0
152	Do.	do.	1	0 2	6 0
153	Do.	do.	0	1 20	3 50
154	Do.	do.	1	3 2	6 0
155	Do.	do.	0	1 12	3 50
156	Gorakagahawatta	do.	2	2 16	8 50
157	Dangahawatta	do.	0	0 35	3 50
158	Madangahawatta	do.	1	0 3	6 0
159	Dangahawatta	do.	0	3 37	3 50
160	Gorakagahawatta	do.	2	1 27	8 50
161	Madangahawatta	do.	1	3 37	6 0
162	Diulgahawatta	do.	2	1 36	8 50
163	Dangahawatta	do.	3	1 0	11 0
164	Kajugahawatta	do.	0	3 10	3 50
165	Dangahawatta	do.	1	0 25	6 0
166	Do.	do.	0	1 4	3 50
167	Dangahaowita	do.	1	3 33	6 0
168	Godellewatta	do.	5	1 24	17 50
169	Do.	do.	0	3 5	3 50
170	Beligahawatta	do.	3	2 30	11 0
171	Do.	do.	0	0 34	3 50
172	Do.	do.	0	3 10	3 50
173	Do.	do.	0	0 32	3 50
174	Munamalgahawatta	do.	2	2 38	8 50
175	Gonagahawatta	Old garden	3	0 8	11 0
176	Do.	do.	2	3 23	8 50
177	Do.	do.	1	2 14	6 0
178	Diulgahawatta	do.	0	2 13	3 50
179	Do.	do.	5	2 2	15 0
180	Diketikele	Cocoanut plants	10	2 6	10 0 <sup>a</sup>
181	Palliawatta	Old garden	0	2 32	3 50

<sup>a</sup> Upset price per acre.

Lot.	Name of Land.	Description.	Extent. A. R. P.	Fees for Certificate of Quiet Possession and Upset Price
				per Acre. Rs. c.
182	Wetakeyagahawatta	Old garden	1 0 11	6 0
183	Do.	do.	0 0 21	3 50
184	Do.	do.	0 1 34	3 50
185	Do.	do.	0 0 21	3 50
186	Do.	do.	2 2 7	8 50
187	Do.	do.	0 0 38	3 50
188	Do.	do.	0 3 31	3 50
189	Do.	do.	0 1 0	3 50
190	Kadolgahakele	Low jungle	0 0 15	10 0*
191	Do.	Old cocoanut	0 0 38	3 50
192	Hikgaha or Kadolgahakele	Low jungle	0 2 0	10 0*
193	Do.	Old garden	0 3 32	3 50
194	Wetakeyagahakele	Jungle	5 0 23	10 0*
195	Wetakeyagahawatta	Old garden	1 1 19	6 0
196	Do.	do.	0 0 35	3 50
197	Do.	do.	1 0 29	6 0
198	Do.	do.	0 0 35	3 50
199	Do.	Low jungle	2 0 16	10 0*
200	Do.	Old garden	25 0 30	72 10

\* Upset price per acre.

Certificate of quiet possession on payment of the fees will be issued for "old gardens." Where two or more lots are adjoining each other, one certificate of quiet possession could be had.

Further information respecting these lands may be had from the Surveyor-General, and respecting the conditions of sale from the Hon. the Government Agent of the Western Province.

By His Excellency the Lieut.-Governor's command,

W. T. TAYLOR,  
Acting Colonial Secretary.

No 1,691, W. P.

වම් 1899 ක්වු අකොස්තු මස 3 වෙනි දින කොළඹ  
මහසෙනෙකාරීජනනාන්දේගේ කන්තෝරුවේදී.

බස්නාහිර දිසාවේ වංශාධිපති ආණ්ඩුවේ ඒජන්තජනනාන්දේ විසින් මෙහි පහත සඳහන්වෙන ආණ්ඩුව සන්තක ඉඩම් ආණ්ඩුවේ නියෝගවල ප්‍රකාරයට වම් 1899 ක්වු මන්තෝරුව මස 3 වෙනි දින වූ අහස රුවාදු දවල් 11ට පවණ මිනවුවේ තාතායමේදී වෙන්දේසිකර විකුණනව නොහොත් තීරණකරදෙන්නට ගෙදෙ හවා ඇත.

බස්නාහිර දිසාවේ මහවු කොට්ඨාසයේ උතුරු අලුත්කුරු කෝරළේ පිහිටා තිබෙන මිම් කැබලි 99ක්.

සිතියම 10,062. ගව—දුක්ගාලපිටිය.

සහතික පත්‍රයකට  
ගෙවියයුතු මුදල  
සහ අක්කර

නො.	ඉඩමේ නම.	අයිතිකම කිසිවහා.	අත්දම.	මහත. අ. රු. ප.	ගක මිල. රු. ග.
101	පොල්කදන්බොක්කේ වත්ත	ගෙවිආරවිච්ඡේ දෙත් ජුළු අරපුනාමි	පරණ වගාව	0 3 27	3 50
102	එම	එම	එම	0 0 18	3 50
103	එම	එම	එම	0 3 19	3 50
104	එම	එම	එම	0 0 18	3 50
105	මාදන්ගහවත්ත	ගෙ. අබ්ලිකුඅරපුනාමි, මව් ටක්කුලිය, සහ මදනආර විච්ඡේ මිගෙල්අරපු	පොල්පැල	0 1 17	*10 0
106	එම	එම	පරණ වගාව	0 1 21	3 50
107	එම	එම	එම	0 1 16	3 50
108	එම	ව. දෙමිනික කුඳස්	එම	0 1 38	3 50
109	පොල්කදන්බොක්කේ වත්ත	ගෙවිආරවිච්ඡේ දෙත් එලාරිස් අරපුනාමි	එම	0 3 20	3 50
110	එම	එම	එම	0 0 17	3 50
111	එම	එම	එම	0 3 11	3 50
112	එම	එම	එම	0 0 15	3 50
113	එම	ජ. දෙත් ජෝශප්, පො. මු.	පොල්පැල	1 1 35	*10 0
115	එම	ගෙවිආරවිච්ඡේ දෙත් ජුළු කිනානාමි	පරණවගාව	0 3 7	3 50
116	එම	එම	එම	0 0 17	3 50
117	එම	එම	එම	0 3 12	3 50
118	එම	එම	එම	0 0 15	3 50
119	පාලුගහවත්ත	ගෙ. ගාබ්ලිකුඅරපු සහ තවත්	ලදකැලුව	1 2 15	*10 0
120	කපුකහවත්ත	ජ. ලාසරුස්අරපු සහ තවත්	එම	0 2 32	*15 0
121	පාලුගහවත්ත	ගෙ. ගාබ්ලිකුඅරපු සහ තවත්	පරණ වගාව	2 2 8	8 50

\* අක්කරයක මිල.

නො.	ඉඩමේ නම.	අයිතියක් හිමිවන්නා.	අත්දම.	සහතික පත්‍රයකට ගෙවිය යුතු මුදල සහ අක්කර	
				මහල.	සහ මිල.
122	අප්පසිංහෝගේ වත්ත	හොඳමත් ආර්ථිකයේ දෙන ඵලිසි සානා ගෝච්ඡේ සහ තවත්	පරණ වගාව	1 3 38	6 0
123	එම	එම	එම	0 1 14	3 50
124	එම	එම	එම	2 1 35	8 50
125	එම	එම	එම	0 1 10	3 50
126	දුන්ගල්පිටියවත්ත	හෙ. දෙන මර්තියානාමි	එම	2 2 15	8 50
127	කපුතනවත්ත	ජයකොඩිආරච්චිගේ එච්ඡන්දියා සහ තවත්	එම	0 1 21	3 50
128	එම	එම	එම	0 1 25	3 50
129	දංගනවත්ත	හෙ. දෙත් ගොර්දියානු අප්ප	එම	0 2 7	3 50
130	වෙරළගහවත්ත	ජේකක ද මැල්	එම	1 1 36	6 0
131	කපුතනවත්ත	පො. දෙන මර්තියාමි සහ තවත්	එම	3 1 14	11 0
132	මැල්ලෙවත්ත	ලී. කේවඩ් ද සිල්වා	එම	0 2 32	3 50
133	එම	එම	එම	0 0 20	3 50
134	එම	එම	එම	0 3 15	3 50
135	එම	එම	එම	0 0 18	3 50
136	වෙරළගහවත්ත	ම. දෙත් ජේරෝනිස් අප්ප සහ තවත්	එම	0 3 17	3 50
137	එම	හෙ. දෙත් ඵලාච්ඡේ අප්ප	එම	0 3 26	3 50
138	දත්තනවත්ත	පො. දෙන මර්තියාමි සහ තවත්	වගාව	1 1 24	*75 0
139	එම	දෙ. දෙත් මානු චල්	එම	0 2 31	*75 0
140	වෙරළගහවත්ත	කී. දෙන මර්තියාමි, ජ. දෙන පොර් ලොන්තියානාමි සහ තවත්	පරණ වගාව	2 1 32	8 50
141	මැල්ලෙවත්ත	ගෙවිජආරච්චිගේ දෙත් අගොස්තියු අප්පහාමි සහ රෝසමරියා	එම	0 1 38	3 50
142	එම	එම	එම	0 0 10	3 50
143	එම	එම	එම	0 2 1	3 50
144	එම	එම	එම	0 0 12	3 50
145	ගොරකගහවත්ත	කී. දෙත් ජුවන් අප්පහාමි, මව්වක් කුලියේ පවුලස් සිල්වා	එම	2 2 24	8 50
146	එම	එම	එම	5 1 13	17 50
147	වෙරළගහවත්ත	මව්වක් කුලියේ දෙත් අභිලීනු අප්පහාමි සහ කෙනෙක්	එම	0 1 5	3 50
148	එම	එම	එම	0 2 7	3 50
149	වෙරළගහවත්ත	දෙත් අඛරන් අප්ප සහ තවත්	පරණ වගාව	1 1 0	6 0
150	එම	ග. අමුනම් පෙරු	එම	1 1 14	6 0
151	මැල්ලෙවත්ත	ගා. දෙත් නැකසින් අප්ප	එම	1 1 32	6 0
152	එම	ජයමානන මොහොට්ටිගේ දෙත් ගාමුණෙල් අප්පහාමි	එම	1 0 2	6 0
153	එම	එම	එම	0 1 20	3 50
154	එම	එම	එම	1 3 2	6 0
155	එම	එම	එම	0 1 12	3 50
156	ගොරකගහවත්ත	ග. ඛස්තියන් සොයිසා සහ තවත්	එම	2 2 16	8 50
157	දත්තනවත්ත	ජ. පිටර්නැලා	එම	0 0 35	3 50
158	මාදන්ගහවත්ත	බි. සරපිනු	එම	1 0 3	6 0
159	දත්තනවත්ත	ජේකක ද මැල්	එම	0 3 37	3 50
160	ගොරකගහවත්ත	ජ. දෙත් ගාමුණෙල්	එම	2 1 27	8 50
161	මාදන්ගහවත්ත	ජ. එන්ග්‍රාසියා සහ තවත්	එම	1 3 37	6 0
162	දිවුල්ගහවත්ත	ග. පවුලස් සොයිසා සහ තවත්	එම	2 1 36	8 50
163	දත්තනවත්ත	ජේකක ද මැල්, කොලුමි	එම	3 1 0	11 0
164	කපුතනවත්ත	හෙ. දෙත් පැලස් අප්ප	එම	0 3 10	3 50
165	දත්තනවත්ත	ජේකක ද මැල්, කොලුමි	එම	1 0 25	6 0
166	එම	සෙ. ප්‍රත්සියානාමි	එම	0 1 4	3 50
167	දත්තනවත්ත	පො. දෙත් පැලස් අප්ප	එම	1 3 33	6 0
168	ගොඩැල්ලවත්ත	ග. ඛස්තියන් සොයිසා	එම	5 1 24	17 50
169	එම	හෙ. දෙත් අන්තෝනි අප්ප	එම	0 3 5	3 50
170	බෙලිගහවත්ත	ගමමැදලියනගේ සිමන් පෙරු, අඛරන් පෙරු සහ තවත්	එම	3 2 30*	11 0
171	එම	එම	එම	0 0 34	3 50
172	එම	දෙ. ජුලියානානාමි	එම	0 3 10	3 50
173	එම	දෙ. ජුවන් අප්ප	එම	0 0 32	3 50
174	මුනමල්ගහවත්ත	ග. ජුන්තියානාමි සහ තවත්	එම	2 2 38	8 50
175	ගොන්ඩගහවත්ත	හෙ. දෙත් අන්තෝනි අප්ප	එම	3 0 8	11 0
176	එම	හෙ. මර්තියාමි සහ තවත්	එම	2 3 23	8 50
177	එම	ග. දෙන පොර්ලොන්තියානාමි	එම	1 2 14	6 0
178	දිවුල්ගහවත්ත	හෙ. දෙත් මොහොල් අප්ප සහ තවත්	එම	0 2 13	3 50
179	එම	පො. දෙන මර්තියාමි සහ තවත්	එම	5 2 2	18 0
180	දිකැටිකැලේ	හෙ. දෙත් ජුන් අප්ප සහ තවත්	පොල්පැල	10 2 6	*10 0

\* අක්කරයක මිල.



නො.	ඉඩමේ නම.	අයිතිකම් කීසන්සා.	අත්දම.	අත්කරගත මිල සහ සහතික පත්‍ර ගතව ගෙවන	
				මහක. අ. රු. ප.	මුදල. රු. ශ.
181	පල්ලියවත්ත	රෝමානුකතෝලික සභාව	පරණ වගාව	0 2 32	3 50
182	වැටකෙයිසාගහ				
183	වත්ත එම	ගෙ. දෙවන ආනාතාමි සහ තවත් එම	එම	1 0 11	6 0
184	එම	එම	එම	0 0 21	3 50
185	එම	ප. දෙවන දැනියෙල්අප්පු සහ තවත් එම	එම	0 1 34	3 50
186	එම	එම	එම	0 0 21	3 50
187	එම	කෙ. දෙවන අන්තෝතිඅප්පු එම	එම	2 2 7	8 50
188	එම	එම	එම	0 0 38	3 50
189	එම	එම	එම	0 3 31	3 50
190	එම	එම	එම	0 1 0	3 50
190	කඩොල්ගහකැලේ	ග. දෙවන ජුස්තිනාතාමි එම	ලදකැලාව	0 0 15	*10 0
191	එම	එම	පරණ වගාව	0 0 38	3 50
192	කීක්ගත නොකොන් කඩොල්ගහකැලේ	ගෙ. දෙවන පැලිස්අප්පු, ඩ. දෙවන ජුවන් පුරා සහ තවත් එම	ලදකැලාව	0 2 0	*10 0
193	එම	එම	පරණ වගාව	0 3 32	3 50
194	වැටකෙයිසාගහ කැලේ	බ. ජේතානිස් රුද්‍රිගෝ	කැලේ	5 0 23	*10 0
195	වැටකෙයිසාගහ වත්ත	ජ. දෙවන පව්ලිස්අප්පු සහ තවත් එම	පරණ වගාව	1 1 19	6 0
196	එම	එම	එම	0 0 35	3 50
197	එම	ජ. රෙජිනාතාමි. ග. පව්ලිස්අප්පු සහ තවත් එම	එම	1 0 29	6 0
198	එම	එම	එම	0 0 35	3 50
199	එම	බ. ජේතානිස් රුද්‍රිගෝ සහ තවත් එම	ලදකැලාව	2 0 16	*10 0
200	එම	එම	පරණ වගාව	25 0 30	72 10

\* අත්කරගත මිල.

පරණ වගාව තිබෙන ඉඩම්වලට, මෙහි සටහන් ගාස්තු ගෙවූ විට, වටිනා පිඹුරු කඩදාසි සමඟ සහතික පත්‍ර දෙනු ලැබේ. ඉඩමකවිටි කීපයක් එකට ගාටු විට, එක පත්‍රයක් ලබාගත හැකිය.

මෙම ඉඩම් ගැණ වැඩිදුර කාරණා සර්වේසර්පතරුල්ලන්තාත්සේගෙන්ද, ඒකීනිමේ කොන්දේසි ගැණ බස්නාහිර පලාතේ වංකාබිසව් ආණ්ඩුවේ ඒජන්තලන්තාත්සේගෙන්ද දැනගත හැකිවේ.

ගරුභර ලපආණ්ඩුකාර ලකුමානවතත්සේගේ ආඥාවලෙස,  
 ඩබ්ලිව්. ටී. වේලර්,  
 වැඩබලන මහසෙනෙකාරිස්වමිහ.

No. 1,692, W. P.

Colonial Secretary's Office,  
 Colombo, August 3, 1899.

ON Wednesday, October 4, 1899, at 11 A.M., the Hon. the Government Agent for the Western Province will put up for sale or settlement, at the Negombo Resthouse, the under-mentioned portions of Crown Land, on the terms authorized by Government.

Ninety-five allotments of land situated in the Alutkuru korale north of the Negombo District of the Western Province.

Preliminary plan 10,062.

Lot.	Village.	Name of Land.	Description.	Fees for Certificate of Quiet Possession and Upset Price per Acre.					
				Extent.	A.	R.	P.	Rs.	c.
201	Dungalpitiya	Wetakeyagahawatta	Old garden	0	1	6		3	50
202	Do.	do.	do.	1	2	11		6	0
203	Do.	do.	do.	0	1	7		3	50
204	Do.	Kadolgahakele	Low jungle	2	0	31		10	0*
205	Do.	Kadolgahawatta	Old garden	2	2	12		8	50
206	Do.	Wetakeyagahawatta	do.	0	2	28		3	50
207	Do.	do.	do.	1	2	32		6	0
208	Do.	do.	do.	1	1	30		6	0
209	Do.	do.	do.	1	1	0		6	0
210	Do.	do.	do.	1	2	5		6	0
211	Do.	do.	do.	0	0	32		3	50
213	Do.	do.	do.	1	1	36		6	0
214	Do.	do.	do.	0	1	18		3	50
215	Do.	do.	do.	1	0	5		6	0

\* Upset price per acre.

Lot.	Village.	Name of Land.	Description.	Fees for Certificate of Quiet Possession and Upset Price				
				Extent.			per Acre.	
				A.	R.	P.	Rs.	c.
218	Dungalpitiya	Madangahakele	Low jungle	0	2	15	10	0*
219	Do.	do.	do.	0	1	39	10	0*
220	Do.	Madangahawatta	Old garden	0	3	20	3	50
221	Do.	do.	do.	0	2	0	3	50
222	Do.	do.	do.	1	1	4	6	0
224	Do.	do.	do.	0	3	13	3	50
234	Do.	do.	do.	0	2	4	3	50
225	Do.	Wetakeyagahawatta	Garden	0	2	11	30	0*
226	Do.	do.	Old garden	6	3	6	20	50
227	Do.	do.	do.	0	0	22	3	50
228	Do.	do.	do.	0	2	29	3	50
229	Do.	do.	do.	0	0	22	3	50
230	Do.	do.	do.	1	0	14	6	0
231	Do.	do.	do.	0	1	4	3	50
233	Do.	Siyambalagahakele	Low jungle	0	2	23	10	0*
234	Do.	do.	Old garden	1	3	0	6	0
235	Do.	Wetakeyagahakele	Low jungle	1	0	37	10	0*
236	Do.	do.	Garden	1	0	0	20	0*
237	Do.	Wetakeyagahawatta	Old garden	5	0	0	18	0
238	Do.	do.	do.	0	0	34	3	50
239	Do.	do.	do.	1	1	26	6	0
240	Do.	do.	do.	0	0	34	3	50
241	Do.	Madangahawattakele	Low jungle	2	3	6	10	0*
242	Do.	Madangahawatta	Old garden	5	2	36	18	0
243	Do.	Wetakeyagahawatta	do.	6	1	37	20	50
244	Do.	do.	do.	0	0	39	3	50
245	Do.	do.	do.	1	2	26	6	0
246	Do.	do.	do.	0	0	31	3	50
247	Do.	Madangahakele	Low jungle	1	3	23	10	0*
248	Do.	Madangahawatta	Old garden	6	0	17	17	50
249	Do.	Wetakeyagahawatta	do.	1	1	10	6	0
250	Do.	do.	do.	0	0	12	3	50
251	Do.	do.	do.	0	2	12	3	50
252	Do.	do.	do.	0	0	10	3	50
253	Do.	Rajjuruwangewatta	do.	6	0	10	20	50
254	Do.	do.	do.	0	1	10	3	50
255	Do.	Pokunakumbura	Pokuna	0	2	1	10	0*
256	Do.	Rajjuruwangewatta	Garden	0	2	20	30	0*
257	Do.	do.	Old garden	2	1	32	8	50
258	Do.	do.	do.	0	1	0	3	50
259	Do.	Kongahaowita	Low jungle	1	2	34	10	0*
260	Do.	Kongahawatta	Garden	2	3	8	30	0*
261	Do.	do.	Old garden	2	2	22	8	50
262	Do.	Pokunakumbura	Deniya	0	1	15	10	0*
263	Do.	Rajjuruwangewatta	Old garden	4	3	2	13	50
264	Do.	do.	do.	0	0	38	3	50
265	Do.	do.	do.	2	3	38	8	50
266	Do.	do.	do.	0	0	37	3	50
267	Do.	do.	Low jungle	0	3	30	10	0*
268	Do.	do.	Old garden	9	0	0	25	50
269	Do.	do.	do.	0	1	7	3	50
270	Do.	do.	do.	3	3	4	11	0
271	Do.	do.	do.	0	1	4	3	50
272	Setapaduwa	Suriyagaha or Kirillagahakele	Low jungle	2	3	9	10	0*
273	Do.	do.	Old garden	2	1	10	8	50
274	Do.	do.	Garden	1	0	12	50	0*
275	Do.	Wetakeyagahawatta	Old garden	0	1	20	3	50
276	Do.	do.	do.	0	0	10	3	50
277	Do.	do.	do.	0	3	32	3	50
278	Do.	Wetakeyagahawatta	Old garden	0	0	11	3	50
279	Do.	Suriyagahakele	Low jungle	1	0	3	10	0*
280	Do.	Suriyagahawatta	Old garden	1	1	36	6	0
281	Do.	Dombagahawatta	do.	0	0	32	3	50
282	Do.	Suriyagahakela	Low jungle	0	1	14	10	0*
283	Do.	Suriyagahawatta	Old garden	0	3	30	3	50
284	Do.	Suriyagahawatta or Dombagahawatta	do.	0	1	12	3	50
285	Do.	Suriyagahakela	Low jungle	0	1	17	10	0*
286	Do.	Suriyagahawatta	Garden	0	2	17	30	0*
287	Do.	do.	Old garden	0	0	20	3	50
288	Do.	Dombagahawatta	do.	0	2	36	3	50
289	Do.	do.	do.	0	0	33	3	50
290	Do.	do.	do.	1	3	28	6	0
291	Do.	do.	do.	0	0	33	3	50
292	Do.	Suriyagahakele	Low jungle	0	1	25	10	0*
293	Do.	Suriyagahawatta	Old garden	0	2	37	3	50
294	Do.	Weralubodawatta	do.	0	2	22	3	50

\* Upset price per acre.

Lot.	Village.	Name of Land.	Description.	Fees for Certificate of Quiet Possession and Upset Price	
				Extent. A. R. P.	Per Acre. Rs. c.
295	Setapaduwa	Suriyagahawatta	Old garden	1 0 0	3 50
296	Do.	do.	do.	0 0 29	3 50
298	Do.	Kadolgahakele	Low jungle	0 2 0	10 0*
299	Do.	do.	Old garden	0 0 34	3 50
300	Do.	Dangahawatta	do.	0 2 22	3 50

\* Upset price per acre.

Certificate of quiet possession on payment of the fees will be issued for "old gardens." Where two or more lots are adjoining each other, one certificate of quiet possession could be had.

Further information respecting these lands may be had from the Surveyor-General, and respecting the conditions of sale from the Hon. the Government Agent, Western Province.

By His Excellency the Lieut.-Governor's command,

W. T. TAYLOR,  
Acting Colonial Secretary.

No. 1,692, W. P.

වර්ෂ 1899 ක්වූ අගෝස්තු මස 3 වෙනි දින කොළඹ  
වහසෙනුකාරීස්ථානයක්ගේ කන්තෝරුවේදී.

බස්නාහිර දිසාවේ වංශ සිප්පි ආණ්ඩුවේ ඒජන්තාදායකත්වයේ විසින් මෙහි පහත සඳහන්වන ආණ්ඩුව සහ තනතුරු ආණ්ඩුවේ කන්තෝරුව ප්‍රකාරයට වර්ෂ 1899 ක්වූ කන්තෝරුව මස 4 වෙනි දින වූ බද්ද දවල් 11ට පමණ මිනවුවේ තාපාසලේදී වෙනදේසිකර විකුණනට යෙදෙනවා ඇත.

බස්නාහිර දිසාවේ මිනවු කොට්ඨාසයේ උතුරු අවන්කුරුකෝරලේ පිහිටා තිබෙන බිම්කැබලි 95ක්.

සිතියම 10,062. ගම—දක්කාලපිටිය.

අක්කරයක මිල  
සහ සහතික පත්‍ර  
යකට ගෙවන

නො.	ඉඩමේ නම.	අයිතිකම කීසන්තා.	අන්දම.	මහත. අ. රු. ප.	මුදල. රු. ග.
201	වැවකෙසියාගහවත්ත	බස්නාහිර කන්තෝරුවගේ රේඛා කස් රුද්‍රිගේ සහ තවත්	පරණ වගාව	0 1 6	3 50
202	එම	එම	එම	1 2 11	6 0
203	එම	එම	එම	0 1 7	3 50
204	කඩොල්ගහකැලේ	බ. අක්කෝති රුද්‍රිගේ	ලදකැලාව	2 0 31	*10 0
205	කඩොල්ගහවත්ත	එම	පරණ වගාව	2 2 12	8 50
206	වැවකෙසියාගහවත්ත	බද්දේලියකගේ දෙස්දවත්	එම	0 2 28	3 50
207	එම	ම. ජයප්‍රසාද සහ තවත්	එම	1 2 32	6 0
208	එම	බ. ජයරාජප්‍රසාද	එම	1 1 30	6 0
209	එම	අ. දෙව් ජුවන් වෙදරුල	එම	1 1 0	6 0
210	එම	ගෙ. දව්ව්දේසියාගේ සහ තවත්	එම	1 2 5	6 0
211	එම	එම	එම	0 0 32	3 50
213	එම	කිරිගෙවිලියකගේ ජුවන් අස්ස	එම	1 1 36	6 0
214	එම	එම	එම	0 1 18	3 50
215	එම	බද්දේලියකගේ දෙව් ජයරාජ	එම	1 0 5	6 0
218	මාදන්ගහකැලේ	එම	ලදකැලාව	0 2 15	*10 0
219	එම	බ. දෙව් ප්‍රන්සිස්කු	එම	0 1 39	*10 0
220	මාදන්ගහවත්ත	බ. දෙව් ජයරාජ	පරණ වගාව	0 3 20	3 50
221	එම	කී. දෙව් ජුවන්දේසියාගේ	එම	0 2 0	3 50
222	එම	බ. දෙව් ප්‍රන්සිස්කු	එම	1 1 4	6 0
223	එම	බ. දෙව් ජයරාජ	එම	0 3 13	3 50
224	එම	සෙ. ජයසේන	එම	0 2 4	3 50
225	වැවකෙසියාගහවත්ත	ගෙ. දෙව් අක්කෝතිඅස්ස සහ තවත්	වගාව	0 2 11	*30 0
226	එම	ගෙ. දෙව් අක්කෝතිඅස්සියාගේ සහ තවත්	පරණ වගාව	6 3 6	20 50
227	එම	එම	එම	0 0 22	3 50
228	එම	එම	එම	0 2 29	3 50
229	එම	එම	එම	0 0 22	3 50
230	එම	ගමමැදලියකගේ මරිසල්ප්‍රෙරු	එම	1 0 14	6 0
231	එම	එම	එම	0 1 4	3 50
233	සීංඹලගහකැලේ	සෙ. දෙව් ගනුසේල් සිල්වා සහ ද ඉසබෙලියාගේ	ලදකැලාව	0 2 23	*10 0
234	එම	එම	පරණ වගාව	1 3 0	6 0

\* අක්කරයක මිල.

අක්කරයක මිල  
සහ සහතිකපත්‍ර  
යට ගෙවන

නො.	ඉඩමේ නම.	අයිතියක් කියන්නා.	අන්දම.	මහස. අ. රු. ප.	මුදල. රු. ය.
235	වැටකෙයිසාගහකැලේ	ගමමැදලියකගේ ගොන්සල් ප්‍රේරු, එමගේ රෙසානා ගාමි සහ කෙනෙක්	ලදකැලාව	1 0 37	*10 0
236	එම	එම	වගාව	1 0 0	*20 0
237	වැටකෙයිසාගහවත්ත	එම	පරණවගාව	5 0 0	18 0
238	එම	එම	එම	0 0 34	3 50
239	එම	එම	එම	1 1 26	6 0
240	එම	එම	එම	0 0 34	3 50
241	මාදන්ගහවත්ත කැලේ	ගමමැදලියකගේ මරිසල් ප්‍රේරු	ලදකැලාව	2 3 6	*10 0
242	මාදන්ගහවත්ත	එම	පරණවගාව	5 2 36	18 0
243	වැටකෙයිසාගහවත්ත	ජයමාන්තමොහොවිලිගේ දෙන්නේ රෝශජ්, පො. මු. මල්ලව නන් හිගේ දැනියෙල් ප්‍රේරු	එම	6 1 37	20 50
244	එම	එම	එම	0 0 39	3 50
245	එම	එම	එම	1 2 26	6 0
246	එම	එම	එම	0 0 31	3 50
247	මාදන්ගහකැලේ	ගෙවිආරච්චිගේ ජුසේප්පු	ලදකැලාව	1 3 23	*10 0
248	මාදන්ගහවත්ත	එම	පරණවගාව	6 0 17	20 50
249	වැටකෙයිසාගහවත්ත	ක. මරිගාමි සහ තවත්	එම	1 1 10	6 0
250	එම	එම	එම	0 0 12	3 50
251	එම	එම	එම	0 2 12	3 50
252	එම	එම	එම	0 0 10	3 50
253	රජ්ජුරුවන්ගේ වත්ත	ගුප්තආරච්චිගේ ජුවන්ද්‍රපුරු මි සහ තවත්	පරණ වගාව	6 0 10	20 50
254	එම	එම	එම	0 1 10	3 50
255	පොකුකුකුමුර	ග. අන්තෝනිඅප්පු සහ කෙනෙක්	පොකුකුකුමු වගාව	0 2 1	*10 0
256	රජ්ජුරුවන්ගේ වත්ත	ගුප්තආරච්චිගේ අන්තෝනිඅප්පු	වගාව	0 2 20	*30 0
257	එම	එම	පරණවගාව	2 1 32	8 50
258	එම	එම	එම	0 1 0	3 50
259	කෝන්ගහමිට්ට	එම	ලදකැලාව	1 2 34	*10 0
260	කෝන්ගහවත්ත	එම	වගාව	2 3 8	*30 0
261	එම	එම	පරණවගාව	2 2 22	8 50
262	පොකුකුකුමුර	ජයමාන්තමොහොවිලිගේ දෙන්නේ රෝශජ්, පො. මු.	දෙකිය	0 1 15	*10 0
263	රජ්ජුරුවන්ගේ වත්ත	එම	පරණවගාව	4 3 2	13 50
264	එම	එම	එම	0 0 38	3 50
265	එම	එම	එම	2 3 38	8 50
266	එම	එම	එම	0 0 37	3 50
267	එම	ගුප්තආරච්චිගේ අන්තෝනිඅප්පු සහ තවත්	ලදකැලාව	0 3 30	*10 0
268	එම	එම	පරණවගාව	9 0 0	52 50
269	එම	එම	එම	0 1 7	3 50
270	එම	එම	එම	3 3 4	11 0
271	එම	එම	එම	0 1 4	3 50
ගම-සෙත්තපොඩුව.					
272	සූරියගහනොහොන් කීරිල් ලගහ කැලේ	පොන්තවල විදුකලාගේ ආනා ගාමි සහ තවත්	ලදකැලාව	2 3 9	*10 0
273	එම	එම	පරණවගාව	2 1 10	8 50
274	එම	එම	වගාව	1 0 12	*50 0
275	වැටකෙයිසාගහවත්ත	කරුනාපාල විසන්වත්තගේ ගාමිසෙල්අප්පු	පරණවගාව	0 1 20	3 50
276	එම	එම	එම	0 0 10	3 50
277	එම	එම	එම	0 3 32	3 50
278	එම	එම	එම	0 0 11	3 50
279	සූරියගහකැලේ	ගොනිමාලිමගේ අන්තෝනි අපොක්කු	ලදකැලාව	1 0 3	*10 0
280	සූරියගහවත්ත	එම	පරණවගාව	1 1 36	6 0
281	දෙමුහනවත්ත	ජ. ජුසේප්පුකාමි	එම	0 0 32	3 50
282	සූරියගහකැලේ	ජ. කොර්නිස්අප්පු	ලදකැලාව	0 1 14	*10 0
283	සූරියගහවත්ත	ජ. කොර්නිස්අප්පු සහ තවත්	පරණවගාව	0 3 30	3 50
284	එම නොහොන් දෙමුහන වත්ත	පො. ජේදුරු	එම	0 1 12	3 50
285	සූරියගහකැලේ	මි. මරිගාමිගාන්දු සහ තවත්	ලදකැලාව	0 1 17	*10 0
286	සූරියගහවත්ත	එම	වගාව	0 2 17	*30 0

\* අක්කරයක මිල.

නො.	ඉඩමේ නම.	අයිතියකම් කියවන්නා.	අත්දම.	සහතික පත්‍රයකට ගෙවිය යුතු බදුල සහ අන්තර් සහ මිල.		
				මහක. අ. රු. ප.	රු. ග.	
287	සූරියගහවත්ත	ජ. දෙවන් ජෝශප් පො. බු.	පරණවතාව	0	0 20	3 50
288	දෙශ්ගහවත්ත	මාකෙළවගේ මරියාප්‍රියා සහ තවත්	එම	0	2 36	3 50
289	එම	එම	එම	0	0 33	3 50
290	එම	එම	එම	1	3 38	6 0
291	එම	එම	එම	0	0 33	3 50
292	සූරියගහකැලේ	ජයකොඩිආරච්චිගේ රෝස මරියා	ලදකැලාව	0	1 25	*10 0
293	සූරියගහවත්ත	එම	පරණවතාව	0	2 37	3 50
294	වෙරළබඩවත්ත	ගෙ. ප්‍රත්සිනානාමි	එම	0	2 22	3 50
295	සූරියගහවත්ත	දලුවකගේ ඔසිනොරියානු	එම	1	0 0	3 50
296	එම	එම	එම	0	0 27	3 50
298	කඩොල්ගහ කැලේ	ජයමාන්තමොගොච්චිගේ ජුසේප්පු	ලදකැලාව	0	2 0	*10 0
299	එම	එම	පරණවතාව	0	0 34	3 50
300	දන්ගහවත්ත	ප. ඉසබෙලාගෝනිස් සහ තවත්	එම	0	2 22	3 50

\* අත්හරයක මිල.

පරණවතාව නිවෙන ඉඩම්ලට මෙහි සටහන් ගාස්තු ගෙවූ විට, වටිනා පිඹුර කඩදසි සමග සහතික පත්‍ර දෙනු ලැබේ. ඉඩම්කවිති කියවත් එකට යාමු විට, එක පත්‍රයක් ලබාගත හැකිය.

මෙම ඉඩම් ගැණ වැඩිදුර කාරණ සර්වේචර්ජනරාල්ලන්තාත්සේනෙන්ද, එකිනිමේ කොන්දේසි ගැණ ඔස්සාහීර පලාගේ වංශාධිපති ආණ්ඩුවේ ඒජන්තරාල්තාත්සේනෙන්ද දැනගත හැකිවේ.

ගරුකර උපාණ්ඩුකාර උතුමානන්වතන්සේගේ ආඥාවලෙස,  
 ඩබ්ල්. ඩී. ඩේලර්,  
 වැඩබලන මහසෙනෙකාරිස් වහල.

No. 1,693, w. p.

Colonial Secretary's Office,  
 Colombo, August 3, 1899.

ON Tuesday, October 10, 1899, at 12 noon, the Hon. the Government Agent for the Western Province will put up for sale or settlement, at his office in Colombo, the under-mentioned portions of Crown Land, on the terms authorized by Government.

Forty-five allotments of land situated in the Palle pattu of Hewagam korale, Colombo District of the Western Province.

Lot.	Name of Land.	Name of Claimant.	Description.	Extent.		Upset Price
				A.	R. P.	per Acre.
						Rs.
321	Millagabalanda	Crown	High ground	15	0 18	15
322	Iriyagahakumbure-deniyakissiya	do.	Deniya	0	1 7	20
340	Mahanakandaowita	do.	Owita	0	0 27	20
341	Do.	do.	Jungle	0	2 0	20
342	Kandanawaladeniya	do.	Deniya	0	0 28	20
343	Do.	do.	do.	0	2 30	20
345	Kurukudelanda	do.	High ground	2	3 14	20
347	Do.	do.	do.	23	0 31	30
352	Galagawalanda	do.	do.	1	2 5	20
363	Ketakegabahena	do.	do.	1	1 31	20
368	Halgahamulleland	Kathiriachchige Samel	Young cocoanut	0	2 31	20
374	Yangwalawattaowita	do.	Owita	0	1 17	20
384	Thoramullekelle	do.	High ground	2	0 13	20
399	Rawanaidalahena	Galagedarage Sarang Appu	Young cocoanut and jak	1	0 18	20
403	Do.	Kuruppuge Agonis and others	do.	0	2 24	20
404	Do.	do.	do.	24	1 33	20
424	Miniwankanatta	Crown	Jungle	9	1 35	20
430	Haldolakissiya alias Andiyamulledeniya	do.	do.	4	1 24	20
431	Do.	Matarage Appu Sinno	Garden	3	3 20	40
432	Etambagahalanda	Crown	Jungle	25	0 26	30
442	Miniwanwilladeniya	Don Hendrick Senanayaka, Police Vidane	Paddy field	0	2 16	20
444	Do.	do.	Deniya	1	0 18	25
455	Meddewattawillakumburedeniya	Crown	do.	0	1 28	20
456	Do.	do.	do.	0	1 21	20
460	Thoramullekele	do.	Jungle	2	0 30	20
467	Do.	do.	do.	1	2 12	20
472	Do.	do.	do.	0	3 38	20
485	Ambahena	do.	do.	3	0 24	20

Lot.	Name of Land.	Name of Claimant.	Description.	Extent.		Upset Per per Acre. Rs.
				A.	R. P.	
502	Porikehena	Crown	Chena	2	1 2	20
519	Mahakelemukalana	do.	Jungle	0	1 35	20
523	Mahakele	do.	do.	0	0 33	20
524	Mahakelemukalana	do.	do.	2	1 30	20
531	Ve-attewalapawola-deniya	M. Welon and another	Deniya	0	3 11	10
542	Diyaporagahalanda	Crown	Jungle	15	3 0	20
545	Diyaporagahakumbure	G. Sarang Appu and another	Paddy field	2	3 21	10
556	Pattiyalanda	Crown	Jungle	6	3 39	15
557	Do.	Kurupuge Agonis Appu	6 cocoanut trees 10 years	1	3 22	20
576	Kongahakele	Crown	Jungle	2	3 25	10
583	Do.	do.	do.	1	0 29	10
597	Atugalalanda	K. Geris and another	do.	4	2 28	10
600	Do.	do.	do.	1	0 17	10
602	Do.	do.	do.	4	3 36	10
604	Kissiyedeniya	do.	Deniya	0	1 32	10
605	Atugalahena	Kalutantrige Elisahamy	Garden	2	3 10	25
379	Horamullehena, alias Halgasmullelanda	Kathiriachchige Samel	High ground	13	0 11	20

Further information respecting these lands may be obtained from the Surveyor-General, and respecting the conditions of sale from the Hon. the Government Agent, Western Province.

By His Excellency the Lieut.-Governor's command,

W. T. TAYLOR,  
Acting Colonial Secretary.

No. 1,693, W. P.

විෂි 1899 ක්වූ අගෝස්තු මස 3 වෙනි දින කොළඹ

මහසෙක්‍රතාරීජ්ජන්තාන්සේගේ කන්තෝරුවේදීය.

බස්නාහිර දිසාවේ කොළඹ ව.ශාධිපති ආණ්ඩුවේ ඒජන්ත උන්තාන්සේ විසින් මෙහි පහත සඳහන් වෙන ආණ්ඩුව සන්තක ඉඩම් ආණ්ඩුවේ නියෝගවල ප්‍රකාරයට විෂි 1899 ක්වූ මක්තෝරුවර් මස (10) දහවෙනි දිනවූ අහඹු වැටුප් දවල් 12ට කොළඹ කවිචේරිසේදී වෙන්දේසිකර විකුණනට කෝ තීන්දුකරනට සෙයදෙනවා ඇත.

බස්නාහිර දිසාවේ කොළඹ පලාතේ පල්ලේපත්තුවේ හේවාගමකෝරලේ කොට්ඨාසයේ පිහිටා තිබෙන බිම්කැබලි 45ක්.

සියය 7,121. ගම—පිරිපත.

නො.	ඉඩමේ නම.	අයිතිකම් කියන්නා.	අන්දම.	මහත.	අක්කර සක මිල
				අ. රු. ප.	ර.
321	මිල්ලහලන්ද	රජසන්තක	උස්බිම	15 0 18	15
322	ජ්ජරසහභකුඹුරදෙනියේ කස්සිය	එම	දෙනිය	0 1 7	20
340	මහතකන්දඹුවිට	එම	ඹුවිට	0 0 27	20
241	එම	එම	කැලේ	0 2 0	20
342	කන්දනවල දෙනිය	එම	දෙනිය	0 0 28	20
343	එම	එම	එම	0 2 30	20
345	කුරුකුඳ ලන්ද	එම	උස්බිම	2 3 14	20
347	එම	එම	එම	23 0 31	30
352	හලකාවලන්ද	එම	එම	1 2 5	20
363	කැටකැලගහ සේන	එම	එම	1 1 31	20
368	හල්ගහළුලේ ලන්ද	කතිරිඅච්චිගේ සාමෙල්	පැලපොල්වගාව	0 2 31	20
374	සැන්ග්වලවත්තේඹුවිට	එම	ඹුවිට	0 1 17	20
384	තෝරමුලේ කැලේ	එම	එම	2 0 13	20
399	රුවනාඉදල සේන	ගලගෙදරගේ සරන් අජ්ජු	පැලපොල් සහ කොස්වගාව	1 0 18	20
403	එම	කුරුප්පුගේ අගෝනිස් සහ තවත්	එම	0 2 24	20
404	එම	එම	එම	24 1 33	20
424	මිනිවන්කන්ත	රජසන්තක	කැලේ	9 1 35	20
430	හල්දෙලකිසිය නොහොත් අන්ඩියාමුල්ලේ දෙ නිය	එම	එම	4 1 24	20
431	එම	මාතරගේ අජ්ජුසිංකෙසු	වත්ත	3 3 20	40
432	ඇටඹහලන්ද	රජසන්තක	කැලේ	25 0 26	30
442	මිනිවන්වලේ දෙනිය	දෙත් හෙන්ද්‍රික් සේනා නායක පොලිස්විදු	කුඹුර	0 2 16	20
444	එම	එම	දෙනිය	1 0 18.	25

නො.	ඉඩමේ නම.	අයිතියක් කියන්නා.	අන්දම.	අක්කර මහත. යක මිල		
				අ. රු. ප.	රු.	
455	මැදදේවත්තවල කුඹුරේ දෙනිය	රජසන්නක	දෙනිය	0	1 28	20
456	එම	එම	එම	0	1 21	20
460	තෝරමුල්ලේකැලේ	එම	කැලේ	2	0 30	20
467	එම	එම	එම	1	2 12	20
472	එම	එම	එම	0	3 38	20
485	අඹහේන	එම	එම	3	0 24	20
502	පෝර්කෝ හේන	එම	හේන	2	1 2	20
519	මහාකැලේ මුකලාන	රජසන්නක	කැලේ	0	1 35	20
523	මහාකැලේ	එම	එම	0	0 33	20
524	මහාකැලේ මුකලාන	එම	එම	2	1 30	20
531	විඳව්ගේවල පාඩුල දෙනිය	මාතරගේ විලන් සහ තවත්	දෙනිය	0	3 11	10
542	එම	රජසන්නක	කැලේ	15	3 0	20
545	දියපරගහකුඹුර	ගලගෙදරගේ සරන් අස්පු සහ තවත්	කුඹුර	2	3 21	10
556	පට්ටියලන්ද	රජසන්නක	කැලේ	6	3 39	15
557	එම	කුරුපුගේ අගෝනිස් අපු	ආ. 10යි පොල්ගස් 6යි	1	3 22	20
576	කෝන්ගහකැලේ	එම	එම	2	3 25	10
583	එම	එම	එම	1	0 29	10
597	ඇතුගලලන්ද	එම	කැලේ	4	2 28	10
600	එම	එම	එම	1	0 17	10
602	එම	එම	එම	4	3 36	10
604	කිසියේ දෙනිය	එම	දෙනිය	0	1 32	10
605	ඇතුගලලන්ද	කලුතන්නගේ ඇලියා හාමි	වත්ත	2	3 10	25
379	හොරමුල්ලේ හේන නොහොත් ගල් ගස්මුල්ලේ ලන්ද	කකිරිආච්චිගේසාමෙල්	ලස්බිම	13	0 11	20

මෙම ඉඩම ගැණ වැඩිදුර කාරණා සර්වේසර්ජනරාල්ලන්තාත්සේගෙන්ද, විකිනීමේ කොන්දේසිගැණ බස්නාතිර දියාවේ වංශාධිපති ආණ්ඩුවේ ඒජන්තලන්තාත්සේගෙන්ද දැනගත්ව පුළුවන.

ගරුකර ලපආණ්ඩුකාර උතුමානන්වහන්සේගේ ආඥාවලස,  
 ඩබ්ල්. ඩී. ටේලර්,  
 වැඩබලන අභියෝජනාධිපති වරයා.

No. 1,694, W. P.

Colonial Secretary's Office,  
 Colombo, August 5, 1899.

ON Monday, September 18, 1899, at noon, the Assistant Government Agent for the Kalutara District will put up to auction, at his office in Kalutara, the under-mentioned portions of Crown Land, on the terms authorized by Government.

Lot.	Name of Land.	Name of Claimant.	Description.	Extent.	Upset Price per Acre.		
					A. R. P.	Rs.	
Preliminary plan 10,660. Village—Muruddeniya.							
T 749	Ambegodawatta	H. Don Sadris and others	Jungle	0	1	0	25
U 749	Do.	do.	Garden	2	1	10	100
V 749	Do.	do.	do.	4	2	28	60
W 749	Do.	do.	Jungle	2	2	35	25
X 749	Do.	do.	Garden	1	2	7	100
Y 749	Do.	do.	Jungle	6	3	36	25
Preliminary plan 7,634. Village—Akurukalawita.							
3724	Akurukalawitagodalanda	Crown	Jungle	18	3	18	30
Preliminary plan 6,596. Village—Batagoda.							
10196	Tiriwanekeetiya	Crown	Land fit for paddy	1	3	14	15
10197	Do.	do.	do.	2	0	32	15
10198	Do.	do.	do.	2	2	12	15
10202	Do.	do.	do.	1	2	11	15
10203	Do.	do.	do.	3	2	19	15
10204	Do.	do.	do.	2	0	20	15
Preliminary plan 7,631. Village—Dombagoda.							
3718	Radakandehena	Crown	Jungle	7	0	20	30
Preliminary plan 5,303. Village—Bellantuduwa.							
J 268	Kongahaowita	Crown	Owita	2	2	1	10

Situated in the Munwattebage pattu of the Rayigam korale.

Preliminary plan 6,197. Village—Puhambugoda.

Lot.	Name of Land.	Name of Claimant.	Description.	Extent.		Upset Price
				A.	R. P.	per Acre.
C 409	Malwattewela	Crown	Paddy field	1	0 17	50
O 412	Etorawitakumbura	do.	do.	1	1 27	30
R 412	Do.	do.	do.	0	2 39	30
S 412	Minuwandeniya	do.	do.	1	2 5	30

Preliminary plan 6,357. Village—Pallegoda.

9225	Gallanawelakumburapita-kattiya	Crown	Paddy field	0	2 0	20
9226	Do.	do.	do.	0	0 10	20
9227	Galagawapitakattiakumbura	M. Enga	Planted land	0	3 30	20
9228	Gallanawelakumburapita-kattia	M. Unguwa	Paddy field	2	2 30	20
9229	Gallanawiladeniya	Crown	do.	1	0 3	20

Village—Kolahekada.

M 453	Nagahawatta	S. Covis Appu	Old garden	0	3 4	50
N 453	Hikgahawatta	do.	do.	1	1 39	50

Situated in the Iddagoda pattu of the Pasdun korale west.

Preliminary plan 5,779. Village—Makalandawa.

7152	Pilladolahena	Crown	Deniya	1	1 22	10
7153	Talpidiwila alias Talgaharawa	do.	do.	1	2 0	10
7154	Do.	do.	do.	1	2 38	10
7155	Do.	do.	do.	0	1 21	10
7156	Kohilaketiyahena	do.	Low jungle	1	3 38	10
7157	Pitawagurewattakattia	M. Totihami	Planted land	0	1 21	20
7158	Pitawagurewatta	do.	Old garden	0	1 21	20
7159	Do.	P. Babappu	do.	0	0 30	20
7160	Pitawagurewattakattia	P. Carolis	Planted land	0	1 5	20
7161	Talpidiwilahena	Crown	Jungle	2	0 30	50

Situated in the Walallawiti pattu of the Pasdun korale west.

NOTE.—Lot 7161 in preliminary plan 5,779 is land supposed to contain plumbago.

Further particulars respecting these lands may be obtained from the Surveyor-General, and respecting the conditions of sale from the Assistant Government Agent, Kalutara.

By His Excellency the Lieut.-Governor's command,

W. T. TAYLOR,  
Acting Colonial Secretary.

No. 1,694, W. P.

විෂි 1899 ක්වූ අඟෝස්තු මස 5 වෙනි දින කොළඹ මහසෙක්‍රතාරිස්ථානයේ සේනාන්තරුවේදීය.

කළුතර දිසාවේ උපරිපත්තලත්තාන්තරුවේ විසින් මෙහි පහත සඳහන්වෙන ආණ්ඩුව සන්තක ඉඩම් ආණ්ඩුවේ නියෝගවලට ප්‍රකාරයට විෂි 1899 ක්වූ සැප්තැම්බර් මස 18 වෙනි දිනවූ සඳුදා දවැලට කළුතර කවිමේරියේදී වෙන්දේසිකර විකුණනට යෙදෙනවා ඇත.

සිතියම 10,660. ගම—මුරුදෙනිය.

නො.	ඉඩමේ නම.	අයිතිකම් කියන්නා.	අන්දම.	අක්කර මහත. සක මිල.	
				අ. රු. ප.	රු.
T 749	අඹේගොඩවත්ත	එච්. ඩොන් සාද්‍රිස් සහ තවත්	කැලෑව	0	1 0 25
U 749	එම	එම	වත්ත	2	1 10 100
V 749	එම	එම	එම	4	2 28 60
W 749	එම	එම	කැලෑව	2	2 35 25
X 749	එම	එම	වත්ත	1	2 7 100
Y 749	එම	එම	කැලෑව	6	3 36 25
3724	අකුරුකලාවටගොඩලන්ද	රජසත්තක	කැලෑව	18	3 18 30
10196	තිරිවානේකැටිය	සිතියම 6,596. රජසත්තක	ගොවිතැන් කිරි මට පුදුසු ඉඩම	1	3 14 15
10197	එම	එම	එම	2	0 32 15
10198	එම	එම	එම	2	2 12 15
10202	එම	එම	එම	1	2 11 15
10203	එම	එම	එම	3	2 19 15
10204	එම	එම	එම	2	0 20 15



සිතියම 7,631, ගම—දෙඹගොඩ.

නො.	ඉඩමේ නම.	අයිතිකම් කියන්නා.	අන්දම.	අක්කර	
				මහත. ප.	රූ.
3718	රදකන්දෙසේන	රජසන්නක	කැලෑව	7 0 20	30
J 268	කෝන්ගහම්වට	සිතියම 5,303. ගම—බෙල්ලන්තුඩුව. රජසන්නක	ඔව්ව	2 2 1	10

පිහිටා තිබෙන්නේ රසිගම්කොරලේ මුත්තමාගේපත්තුව.

සිතියම 6,197. ගම—පුහඹුගොඩ.

C 402	මල්වත්තේවෙල	රජසන්නක	කුඹුර	1 0 17	50
O 412	ඇත්තෝරවිලකුඹුර	එම	එම	1 1 27	30
R 412	එම	එම	එම	0 2 39	30
S 412	මිහුවන්දෙතිය	එම	එම	1 2 5	30

සිතියම 6,357. ගම—පල්ලෙගොඩ.

9225	ගල්ලනවෙලකුඹුර	රජසන්නක	කුඹුර	0 2 0	20
9226	පිටකට්ටිය	එම	එම	0 0 10	20
9227	ගලගාවාපිටකට්ටිය	ඇම්. එත්තා	වවාපු ඉඩම	0 3 30	20
9228	ගල්ලනවෙලකුඹුර	ඇම්. උංගුවා	කුඹුර	2 2 30	20
9229	පිටකට්ටිය	රජසන්නක	එම	1 0 3	20

ගම—කොලෑගැසබඩ.

M 453	නාගහවත්ත	ඇස්. කෝවිස්අප්පු	පුරුණ වත්තක්	0 3 4	50
N 453	හික්ගහවත්ත	ඇස්. කෝවිස්අප්පු	පුරුණ වත්තක්	1 1 39	50

පිහිටා තිබෙන්නේ බස්නාහිර පස්දුන්කෝරලේ ඉදගොඩපත්තුවේය.

සිතියම 5,779. ගම—මාකලන්දාව.

7152	පිල්ලදෙලසේන	රජසන්නක	දෙතිය	1 1 22	10
7153	කල්පිඬිවිල නොහොත්	එම	එම	1 2 0	10
7154	නල්ගහඅරව	එම	එම	1 2 38	10
7155	එම	එම	එම	0 1 21	10
7156	කොනිලකැටියසේන	එම	කැලෑව	1 3 38	10
7157	පිටවතුරවත්තේ	ඇම්. නොවිහාමි	වවාපු ඉඩම	0 1 21	20
7158	කට්ටිය	එම	පුරුණ වත්ත	0 1 21	20
7159	පිටවතුරවත්ත	පී. බබ්ප්පු	එම	0 0 30	20
7160	එම	එම	එම	0 0 30	20
7161	පිටවතුරවත්ත	පී. කරෝලිස්	වවාපු ඉඩම	0 1 5	20
7161	කල්පිඬිවිලසේන	රජසන්නක	කැලෑව	2 0 30	50

පිහිටා තිබෙන්නේ බස්නාහිර පස්දුන්කෝරලේ වලල්ලාවිට් පත්තුවේය.

මෙම ඉඩම ගැණ වැඩිදුර කාරණා සර්වේස්පනඋත්තරාන්තරයේද, විකිනිමේ කොන්දේසි ගැණ කථනර දීප්තික්කේ උපඵ්පත්තරාන්තරයේද දැනගන්ට පුළුවන.

ගරුතර උපආණ්ඩුකාර උතුමානත්වහන්සේගේ ආඥාව ලෙස,

ඩබ්ල්. පී. වෙල්ර්,  
වැඩබලන මහසෙක්‍රයාරිස් වම්හ.

## LAND SALES IN THE CENTRAL PROVINCE.

No. 1,632, C. P.

*Amended Notice.*Colonial Secretary's Office,  
Colombo, June 30, 1899.

ON Thursday, August 24, 1899, at 12 o'clock noon, the Hon. the Government Agent for the Central Province will put up to auction, at his office in Kandy, the under-mentioned portions of Crown Land, on the terms authorized by Government.

An allotment of land situated in the Uda Dumbara division of the Kandy District of the Central Province.  
Preliminary plan 932.

Lot.	Village.	Name of Applicant.	Name of Claimant.	Description.	Extent. A. R. P.
3612	Udagammedda	T. A. Spence	Crown	Forest	243 0 10

Upset price,—Rs. 30 an acre.

Further information respecting this land may be obtained from the Surveyor-General, and respecting the conditions of sale from the Hon. the Government Agent, Kandy.

NOTE.—Lot 3,612 is now 226 acres in extent; the land over 5,000 ft. and an encroachment having been excluded. Of this extent, the portion below the precipice is suited for cardamom cultivation; the portion above is mostly slab rock.

By His Excellency the Lieut.-Governor's command,  
W. T. TAYLOR,  
Acting Colonial Secretary.

No. 1,639, C. P.

Colonial Secretary's Office,  
Colombo, August 9, 1899.

ON Saturday, September 23, 1899, at 5 o'clock P.M., the Hon. the Government Agent for the Central Province will put up to auction, at the Ambalama in Urugala, the under-mentioned portions of Crown Land, on the terms authorized by Government.

Twenty-one allotments of land situated in the Uda Dumbara division of the Kandy District of the Central Province.

Lot.	Village.	Name of Claimant.	Description.	Extent. A. R. P.	Upset Price per Acre. Rs.
Preliminary plan 3,690.					
A 635	Bombure	Crown	Abandoned paddy field	0 3 7	25
B 635	Do.	—	do.	2 1 22	25
C 635	Do.	—	do.	3 2 1	25
10444	Rambukwella	Preliminary plan 3,829. Name of Applicant—D. Ukkurula. Crown	Paddy	0 1 19	50
11417	Talaguna	Preliminary plan 4,288. Name of Applicant—N. Kiri Banda, Arachchi. Crown	Patana	1 1 20	10
10547	Kewulgama	Crown	Preliminary plan 3,844. Paddy field	0 1 2	—
11538	Pitawalihinatiya	Crown	Preliminary plan 4,306. Paddy land	2 1 25	—
11540	Do.	do.	do.	0 3 22	—
9089	Hassala	Crown	Preliminary plan 3,211. Paddy field	6 3 10	25
9090	Do.	do.	do.	2 1 19	10
L 460	Minuwangomuwa	Preliminary plan 3,163. Balitiyanagedara Ukku	Chena	1 1 23	20
T 459	Pallewela	Preliminary plan 3,158. Balitiyanagedara Ukku	—	0 2 27	10
U 459	Do.	do.	—	0 2 26	10
V 459	Do.	do.	—	2 0 6	10
W 459	Do.	do.	—	0 3 2	10
X 459	Do.	do.	—	1 0 7	10
K 459	Nugetenna	Preliminary plan 3,157. Kumburegedara Tikirala	Old jungle	2 2 34	15
R 459	Do.	Abesinmudiyanselagedara Ukkurula	—	0 0 14	10
10592	Poppitiya	Crown	Preliminary plan 3,867. Jungle	2 1 30	25
10442	Nugetenna	Crown	Preliminary plan 3,828. Patana	10 1 20	10
10604	Bambrabedda	Preliminary plan 3,883. Name of Applicant—B. Appuhami. Crown	Patana	37 1 28	50

Further information respecting these lands may be obtained from the Surveyor-General, and respecting the conditions of sale from the Hon. the Government Agent, Kandy.

By His Excellency the Lieut.-Governor's command,  
W. T. TAYLOR,  
Acting Colonial Secretary.

No 1,639, C. P.

මි 1899 ක්වු අගෝස්තු මස 9 වෙනි දින කොලඹ මහසෙනෙවිවරයාගේ පත්තියට අනුව පවත්වා ගැනීමට විධිමත් කළේය.

මෙහි දී සඳහන් කර ඇති මහලු වරුන්ගේ අයිතිකරුවන්ගේ විධිමත් කළ පවත්වා ගැනීමට විධිමත් කළේය. මෙහි දී සඳහන් කර ඇති මහලු වරුන්ගේ අයිතිකරුවන්ගේ විධිමත් කළ පවත්වා ගැනීමට විධිමත් කළේය.

මෙහි දී සඳහන් කර ඇති මහලු වරුන්ගේ අයිතිකරුවන්ගේ විධිමත් කළ පවත්වා ගැනීමට විධිමත් කළේය.

සියලුම මහලු වරුන්ගේ අයිතිකරුවන්ගේ විධිමත් කළ පවත්වා ගැනීමට විධිමත් කළේය.

නො	ගම.	අයිතිකරු කිසිවක්.	අන්දම.	මහලු.
A 635	බෝගම	අයිතිකරු	පාලකයා	අ. රු. ප.
B 635	එම	—	එම	0 3 7
C 635	එම	—	එම	2 1 22
අයිතිකරු රුපියල් 25 ක් හිට පවත්වා ගැනීමට විධිමත් කළේය.				3 2 1
සියලුම මහලු වරුන්ගේ අයිතිකරුවන්ගේ විධිමත් කළ පවත්වා ගැනීමට විධිමත් කළේය.				
10444	රඹුක්වැල්ල	අයිතිකරු	කුමාර	0 1 19
අයිතිකරු රුපියල් 50 ක් හිට පවත්වා ගැනීමට විධිමත් කළේය.				
සියලුම මහලු වරුන්ගේ අයිතිකරුවන්ගේ විධිමත් කළ පවත්වා ගැනීමට විධිමත් කළේය.				
11417	නලගොනේ	අයිතිකරු	පනත	1 1 20
අයිතිකරු රුපියල් 10 ක් හිට පවත්වා ගැනීමට විධිමත් කළේය.				
සියලුම මහලු වරුන්ගේ අයිතිකරුවන්ගේ විධිමත් කළ පවත්වා ගැනීමට විධිමත් කළේය.				
10547	කෙවෙලම	අයිතිකරු	කුමාර	0 1 2
සියලුම මහලු වරුන්ගේ අයිතිකරුවන්ගේ විධිමත් කළ පවත්වා ගැනීමට විධිමත් කළේය.				
11538	පිටවලභිතරිය	අයිතිකරු	එම	2 1 25
11540	එම	එම	එම	0 3 22
සියලුම මහලු වරුන්ගේ අයිතිකරුවන්ගේ විධිමත් කළ පවත්වා ගැනීමට විධිමත් කළේය.				
9089	හස්සල	අයිතිකරු	එම	6 3 10
අයිතිකරු රුපියල් 25 ක් හිට පවත්වා ගැනීමට විධිමත් කළේය.				
9090	එම	අයිතිකරු	කුමාර	2 1 19
අයිතිකරු රුපියල් 10 ක් හිට පවත්වා ගැනීමට විධිමත් කළේය.				
සියලුම මහලු වරුන්ගේ අයිතිකරුවන්ගේ විධිමත් කළ පවත්වා ගැනීමට විධිමත් කළේය.				
L 460	මිනිවන්ගමුව	බලිතියන්තලාගෙදර	උක්කු	1 1 23
අයිතිකරු රුපියල් 20 ක් හිට පවත්වා ගැනීමට විධිමත් කළේය.				
සියලුම මහලු වරුන්ගේ අයිතිකරුවන්ගේ විධිමත් කළ පවත්වා ගැනීමට විධිමත් කළේය.				
T 459	පල්ලේවෙල	බලිතියන්තලාගෙදර	උක්කු	0 2 27
U 459	එම	එම	—	0 2 26
V 459	එම	එම	—	2 0 6
W 459	එම	එම	—	0 3 2
X 459	එම	එම	—	1 0 7
අයිතිකරු රුපියල් 10 ක් හිට පවත්වා ගැනීමට විධිමත් කළේය.				
සියලුම මහලු වරුන්ගේ අයිතිකරුවන්ගේ විධිමත් කළ පවත්වා ගැනීමට විධිමත් කළේය.				
K 459	නුගේතැන්න	කුමාරගෙදර	පරණ කැලේ	2 2 34
අයිතිකරු රුපියල් 15 ක් හිට පවත්වා ගැනීමට විධිමත් කළේය.				
R 459	නුගේතැන්න	අලිසිංහලියන්තලාගෙදර	—	0 0 14
අයිතිකරු රුපියල් 10 ක් හිට පවත්වා ගැනීමට විධිමත් කළේය.				
සියලුම මහලු වරුන්ගේ අයිතිකරුවන්ගේ විධිමත් කළ පවත්වා ගැනීමට විධිමත් කළේය.				
10592	පෝප්පිටිය	අයිතිකරු	කැලේ	2 1 30
අයිතිකරු රුපියල් 25 ක් හිට පවත්වා ගැනීමට විධිමත් කළේය.				
සියලුම මහලු වරුන්ගේ අයිතිකරුවන්ගේ විධිමත් කළ පවත්වා ගැනීමට විධිමත් කළේය.				
10442	නුගේතැන්න	අයිතිකරු	පනත	10 1 20
අයිතිකරු රුපියල් 10 ක් හිට පවත්වා ගැනීමට විධිමත් කළේය.				
සියලුම මහලු වරුන්ගේ අයිතිකරුවන්ගේ විධිමත් කළ පවත්වා ගැනීමට විධිමත් කළේය.				
10604	බමරබැද්ද	අයිතිකරු	පනත	37 1 28

මේ ඉඩම් ගැන වැඩිදුර කාරණා සර්වේසර්ප්කරු ලන්තාන්සේගෙන් දැනගත්ව හැකිවිණිදී වැඩිදුර කොන්දේසි ගැන තොරතුරු මහලු වරුන්ගේ අයිතිකරුවන්ගේ විධිමත් කළ පවත්වා ගැනීමට විධිමත් කළේය.

ගරුහර උපකරුකරු උතුරු මහලු වරුන්ගේ අයිතිකරුවන්ගේ විධිමත් කළ පවත්වා ගැනීමට විධිමත් කළේය.  
 ඩබ්ල්. ඩී. ට්වෙල්ව්, වැඩිදුර මහලු වරුන්ගේ අයිතිකරුවන්ගේ විධිමත් කළ පවත්වා ගැනීමට විධිමත් කළේය.

No. 1,640, C. P.

Colonial Secretary's Office,  
Colombo, August 8, 1899.

ON Wednesday, October 18, 1899, at 12 noon, the Assistant Government Agent for the Nuwara Eliya District will put up to auction, at his office in Nuwara Eliya, the under-mentioned portions of Crown Land, on the terms authorized by Government.

Nineteen allotments of land situated in the Uda Hewaheta division of the Nuwara Eliya District of the Central Province.

Preliminary plan 3,820.

Lot.	Village.	Name of Applicant.	Description.	Extent. A. R. P.	Upset Price per Acre. Rs.
10433	Bogomuwa	J. Iriyagama, late Ratemahatmaya of Uda Hewaheta Preliminary plan 3,558.	Chena	4 3 20	20
10021	Bogomuwa	The Ratemahatmaya of Uda Hewaheta	Rocky chena land	2 1 24.25	15
10022	Do.	For general sale	do.	1 3 33.50	15
12592	Metibembiya	Dissanayakagedara Menikrala and M. R. Ukkurala of Welegeriya Preliminary plan 4,715.	Patana and rocks	3 2 30	15
12419	Wetagepota	—	Paddy field	1 1 17	30
12420	Do.	—	do.	0 3 17	30
12421	Do.	—	do.	0 3 33	30
10432	Moragolla	J. Iriyagama, late Ratemahatmaya of Uda Hewaheta Preliminary plan 3,819.	Chena	1 3 6.75	20
10016	Bogomuwa	The Ratemahatmaya of Uda Hewaheta Preliminary plan 3,555.	Chena	1 2 5	20
10104	Pallewala	The Ratemahatmaya of Uda Hewaheta Preliminary plan 3,595.	Chena	2 0 8	20
10017	Bogomuwa	The Ratemahatmaya of Uda Hewaheta Preliminary plan 3,557.	Chena	2 0 29.50	20
10018	Do.	do.	do.	1 1 22	20
10019	Do.	For general sale	do.	1 1 26.75	20
10020	Do.	The Ratemahatmaya of Uda Hewaheta	do.	1 1 0	20
10046	Pallewala	J. Iriyagama, late Ratemahatmaya of Uda Hewaheta Preliminary plan 3,576.	Chena	2 1 23	20
9630	Dimbulkumbura	The Ratemahatmaya of Uda Hewaheta Preliminary plan 3,487.	Patana	8 3 32	15
9631	Do.	For general sale	do.	9 3 10	15
9632	Do.	do.	Jungle	0 1 11	20
12965	Manakola	Galpotagedara Sarana Preliminary plan 4,832.	Patana	1 0 15	25

Further information respecting these lands may be obtained from the Surveyor-General, and respecting the conditions of sale from the Assistant Government Agent, Nuwara Eliya.

By His Excellency the Lieut.-Governor's command,

W. T. TAYLOR,  
Acting Colonial Secretary.

No 1,640, C. P.

වර්ෂ 1899 න්වැනි අගෝස්තු මස 8 වෙනි දින කොළඹ

මහසෙනෙවිවරයාගේ අනුමැතියෙන් කන්දෝරුවේදීම.

මහලු දිසාවේ නුවරඑළියේ උපරිපාලන නිලධාරීන් විසින් මෙහි පහත සඳහන් වූ ආණ්ඩුව සන්තක බඩම් ආණ්ඩුවේ නියෝගවල ප්‍රකාරයට වර්ෂ 1899 න්වැනි අගෝස්තු මස 18 වෙනි දින බදාදා දවල් 12 වනුවර එළියේ කවිවෙරියේදී වෙන්දේසිකර විකුණනු ලබන බවට තීරණය කර ඇත.

මෙම දිසාවේ නුවරඑළිය පලාතේ උඩහේවාතුවේ කොට්ඨාසයේ පිහිටා තිබෙන බිම්කැබලි 19ක්.

සිතියම 3,820.

නො.	ගම.	ඉල්ලුම්කරයා.	අන්දම.	මහත. අ. ර. ප.
10433	බෝගමුව	ජේ. ජිවනගම, උඩහේවාතුව නිවස රවේගන්දා අක්කරයක් මිලකර තිබෙන්නේ රුපියල් 20 බැගින්ය. සිතියම 3,558.	හේන	4 3 20
10021	බෝගමුව	වික්කිට්ට, උඩහේවාතුවේ රවේ ගන්දා	ගල් සහිත හේන	2 1 24.25
10022	එම	එම අක්කරයක් මිලකර තිබෙන ගණන රුපියල් 15 බැගින්ය. සිතියම 4,715.	එම	1 3 33.50
12592	මැටිබම්බිය	දිසානායකනෙදර මැතිකරුල සහ මැල්ලකරියේ ඒ. අර්. උක්කුරුල අක්කරයක් මිලකර තිබෙන්නේ රුපියල් 15 බැගින්ය.	ගල් සහ පහන	3 2 30

නො.	ගම.	ඉල්ලුම්කාරයා.	අන්දම.	මහක. අ. රු. ප.
		සිතියම 4,640.		
12419	වැවගේදොක	—	කුඹුර	1 1 17
12420	එම	—	එම	0 3 17
12421	එම	—	එම	0 3 33
අක්කරයක් මිලකර නිවෙන්නේ රුපියල් 30 බැගින්ය.				
		සිතියම 3,819.		
10432	මොරකොල්ල	ජේ. ජරියගම, උඩගේවාහැලේ හිටපු රචිතයන්මයා	හේන	1 3 6-75
		සිතියම 3,555.		
10016	බෝගඹුව	උඩගේවාහැලේ රචිතයන්මයා	එම	1 2 5
10104	පල්ලේවෙල	උඩගේවාහැලේ රචිතයන්මයා	එම	2 0 8
		සිතියම 3,557.		
10017	බෝගඹුව	උඩගේවාහැලේ රචිතයන්මයා	එම	2 0 29-50
10018	එම	එම	එම	1 1 22
10019	එම	විකිණිමට	එම	1 1 26-75
10020	එම	උඩගේවාහැලේ රචිතයන්මයා	එම	1 1 0
		සිතියම 3,576.		
10046	පල්ලේවෙල	ජේ. ජරියගම, උඩගේවාහැලේ හිටපු රචිතයන්මයා	එම	2 1 23
අක්කරයක් මිලකර නිවෙන්නේ රුපියල් 20 බැගින්ය.				
		සිතියම 3,487.		
9630	දිවුල්කුඹුර.	උඩගේවාහැලේ රචිතයන්මයා	පහන	8 3 32
9631	එම	විකිණිමට	එම	9 3 10
9632	එම	එම	කැලේ	0 1 11
බිම්කැබෙලි 9630 සහ 9631 අක්කරයක් මිලකර නිවෙන්නේ රුපියල් 15 බැගින්ය.				
බිම්කැබෙලි 9632 අක්කරයක් මිලකර නිවෙන්නේ රුපියල් 20 බැගින්ය.				
		සිතියම 4,832.		
12965	මාණකැලේ	ගල්පහනේගොරොරන්ත	පහන	1 0 15
අක්කරයක් මිලකර නිවෙන්නේ රුපියල් 25 බැගින්ය.				

මෙහි ඉඩම් ගැණ වැඩිදුර කාරණා සර්වේසර්ස් උපදෙස්ගෙන්ද, විකිණීමේ කොන්දේසි ගැණ හුවරළියේ උපදෙස්ගෙන්ද දැනගත හැකිවේ.

ගරුකර උපදෙස්වලට උකුණානවනන්ගෙන්ගේ ආඥාව ලෙස,  
 ඩබ්ල්. ඩී. ටේලර්,  
 වැඩබලන මහසෙක්කාරයා වෙත.

No. 1,641, C. P. Colonial Secretary's Office, Colombo, August 10, 1899.

ON Wednesday, October 18, 1899, at 12 noon, the Assistant Government Agent for the Nuwara Eliya District will put up to auction, at his office in Nuwara Eliya, the under-mentioned portions of Crown Land, on the terms authorized by Government.

Two allotments of land situated in the Uda Hewaheta division of the Nuwara Eliya District of the Central Province.

Lot.	Village.	Name of Applicant.	Description.	Upset Price	
				Extent. A. R. P.	per Acre. Rs.
12880	Wellagiriya	Messrs. Finlay, Muir & Co.	Tea (encroachment on Crown land) and patana	7 2 6	100
Preliminary plan 4,778.					
12453	Ukutula	—	Chena, 6 years	1 0 10	30
Preliminary plan 4,666.					

Further information respecting these lands may be obtained from the Surveyor-General, and respecting the conditions of sale from the Assistant Government Agent, Nuwara Eliya.

By His Excellency the Lieut.-Governor's command,  
 W. T. TAYLOR,  
 Acting Colonial Secretary.

No. 1,641, C. P. වර්ෂ 1899 ක්වූ අගෝස්තු මස 10 වෙනි දින කොළඹ මහසෙක්කාරයා විසින් උපදෙස්ගෙන් කන්දෝරුවේදීය.

මධ්‍යම දිසාවේ හුවරළියේ උපදෙස්ගෙන් විසින් මෙහි පහත සඳහන්වන ආණ්ඩුව සත්කම ඉඩම් ආණ්ඩුවේ කන්දෝරුව ප්‍රකාරයට වර්ෂ 1899 ක්වූ ඔක්තෝබර් මස 18 වෙනි දිනවූ බද්ද දවල් 12ට හුවරළියේ කවිවේදියේදී වෙන්දේසිකර විකුණනට යෙදෙනවා ඇත.

මධ්‍යම දිසාවේ හුවරළියේ උඩගේවාහැලේ කොට්ඨාසයේ පිහිටා තිබෙන බිම්කැබෙලි 2ක්. සිතියම 4,778.

නො.	ගම.	ඉල්ලුම්කාරයා.	අන්දම.	මහක. අ. රු. ප.
12880	වැල්ලඟිපිහ	ෆිනලේ මුරර් සමාගම	තේ සහ පහන	7 2 6
අක්කරයක් මිලකර නිවෙන්නේ රුපියල් 100 බැගින්ය.				

සියයම් 4,666.

කො.	ගම.	ඉල්ලුම්කාරයා.	අන්දම.	මහන.
12453	උතුරුපොළ	—	අවුරුදු 6 වසසැනි හේන	1 0 10

අත්කරයක් මිලකර තිබෙන්නේ රුපියල් 30 බැගින්ය.  
 මෙම ඉඩම් ගැණ වැඩිදුර කාරණා සර්වේශර්ජනරාජ්‍යවිකානවේශයෙන්ද, පිස්නිමේ කොන්දේසි ගැණ භුවරජ්‍යයේ උපද්‍රව්‍යවිකානවේශයෙන්ද දැනගත හැකිවේ.  
 ගැහැනර උපභාණ්ඩකාර උතුරුපොළවිකානවේශයේ ආඥාවලස,  
 ඩබ්ලිවු. ටී. මේලර්,  
 වැඩබලන මහසෙකුකාරිස් වම්බ.

LAND SALES IN THE EASTERN PROVINCE.

No. 752, E. P. Colonial Secretary's Office, Colombo, August 7, 1899.

ON Thursday, September 28, 1899, and the following days, the Government Agent for the Eastern Province will put up to auction, at his office at Batticaloa, the under-mentioned portions of Crown land, on the terms authorized by Government.

Preliminary plan 2,154.—Bintenna pattu.

Lot.	Village.	Name of Applicant.	Description.	Extent. A. R. P.	Upset Price
					per Acre. Rs.
7104	Pullumalai	General sale	Nerodaippumi	8 1 2	10
7105	Do.	do.	do.	15 0 0	10
7121	Tampichchi	do.	Fit for paddy	13 0 39	10
7126	Do.	do.	do.	4 0 24	10
Preliminary plan 1,348.					
O 26	Pullumalai	U. Asanalevvai	Garden	2 1 37	10
P 26	Do.	U. Chinnattampi	do.	1 3 11	10
3203	Do.	S. Verakkone	Fit for paddy	7 3 26	10
3205	Do.	do.	do.	19 2 30	10
Preliminary plan 2,603/14.					
77039	Pullumalai	R. Joseph	Open low land	1 0 28	10
Preliminary plan 1,426.					
3456	Tampichchi	U. Asanalevvai	Fit for paddy	8 0 15	10
Preliminary plan 1,420.					
3430	Pulaveli	K. Aliyar	Field	3 3 8	10
3431	Do.	do.	Jungle	1 3 5	10
3432	Do.	do.	Open land	0 3 23	10
3433	Do.	M. Basuva	Field	5 3 15	10
3434	Do.	H. Bastian Perera	do.	15 1 35	10
3435	Do.	V. Vairamuttu	do.	7 2 33	10
3436	Do.	do.	Jungle and open land	7 3 2	10
3437	Do.	do.	Jungle	1 0 8	10
3438	Do.	K. Pappuppillai	Field	2 1 24	10
3439	Do.	do.	Open land	0 2 38	10
3440	Do.	do.	Jungle	1 1 7	10
3441	Do.	R. Renkan	Field	17 1 13	10
3442	Do.	S. Kemberiya	do.	10 1 35	10
3443	Do.	do.	Jungle	1 1 7	10
3444	Do.	K. Pappuppillai	Fit for garden	3 0 8	10
Preliminary plan 954.					
11835	Maha-oya	Hudu Appu Banda Vitane	Aluthena	11 3 22	10
Preliminary plan 1,090.					
1326	Maha-oya	General sale	Medaluchchiyamukulana	0 2 37	10
1328	Do.	C. D. Bastian Appu	do.	18 2 14	10
Preliminary plan 1,440.					
3481	Do.	M. Akamatulevvai	Navaladimunmari	17 1 19	10
Preliminary plan 1,408.					
3375	Do.	H. Chinnappu	Field and jungle	12 3 5	10
3376	Do.	V. Kulantaivelu	do.	10 2 35	10
Preliminary plan 1,428.					
3457	Do.	N. Sineviratne (defaulter)	Mahaoyakele	10 3 28	10
Preliminary plan 2,485.					
76597	Pullumalai	A. Kumarasamy	Paddy field	2 1 2	10
76598	Do.	S. Tampepillai	do.	1 0 29	10

Preliminary plan 2,505.

Lot.	Village.	Name of Applicant.	Description.	Extent.		Upset Price	
				A.	R. P.	per Acre.	
				Rs.			
76732	Padiatolawa	Kembamma	Cattle shed	0	0	1 60	10
76733	Do.	do.	Garden	0	0	3 50	10
76734	Do.	Muttu Vira	do.	0	0	3	10
76735	Do.	do.	Cattle shed	0	0	0 87	10
76736	Do.	Linga	Garden	0	0	0 48	10
76737	Do.	do.	Cattle shed and garden	0	0	2	10
76738	Do.	Javara	do.	0	2	7	10
76741	Do.	Kalamma	House and cattle shed	0	0	0 57	10
76742	Do.	Sudu Appu	House and garden	0	0	0 57	10
76744	Do.	Javara	do.	0	0	0 19 50	10
76745	Do.	Sivanadi Asari	House and bare land	0	0	8 25	10

Further information regarding these lands and conditions of sale may be obtained from the Government Agent, Eastern Province, Batticaloa.

By His Excellency the Lieut.-Governor's command,

W. T. TAYLOR,  
Acting Colonial Secretary.

No. 752, B. P.

கொலோனியல் சர்க்கர்த்தார் ஆபீசில்,  
கொழும்பு, 1899 ம் வரு ஆவணிமீ 7 ந் உ.

1899 ம் வரு புரட்டாதிமீ 28 ந் தேத்யாகிய வியாழக்கிழமையிலு மதனையடுத்த நாட்களிலும் கிழக்கு மாகாணத்து சவந்ணமேந்து ஏசன்ரவர்கள் இன்னடியிற் சொல்லப்பட்டிருக்கிற முடிக்குரிய காணித்தண்டுகளை, மட்டக்களப்புக் கச்சேரியில் அரசாட்சியாரால் உத்தரவுபண்ணப்பட்டிருக்கும் பொருத்தப்பிரகாரம் ஏலத்திற் கூறி விற்பார்.

படம் 2,154—விந்தனைப்பட்டம்.

தரிப்புவிலை  
எக்கரொள்  
றுக்கு

இல.	குறிச்சு.	கேள்விக்காரன் பெயர்.	விவரம்.	வீசாலம்.	அ. அ. ப.	ரூ.
7104	புல்லுமலை	பொதுவிற்பனவு	நீரோடைப்பூமி	8	1	10
7105	றை	றை	றை	15	0	0
7121	தம்பிச்சை	றை	வேளாண்மைப்பூமி	13	0	39
7126	றை	றை	றை	4	0	24
படம் 1,348.						
Q 26	புல்லுமலை	உ. அசனூலெவ்வை	தோட்டம்	2	1	37
P 26	றை	உ. சின்னத்தம்பி	றை	1	3	11
3203	றை	ச. வீரக்கோன்	வேளாண்மைப்பூமி	7	3	26
3205	றை	றை	றை	19	2	30
படம் 2,603/14.						
77039	புல்லுமலை	றெங்கன் யோசேப்பு	பள்ளப்பூமி	1	0	28
படம் 1,426.						
3456	தம்பிச்சை	உ. அசனூலெவ்வை	வேளாண்மைப்பூமி	8	0	15
படம் 1,420.						
3430	பூலாவெளி	க. அலியார்	வயல்	3	3	8
3431	றை	றை	காடு	1	3	5
3432	றை	றை	வெட்டைப்பூமி	0	3	23
3433	றை	மு. வசுவா	வயல்	5	3	15
3434	றை	வஸ்தியான் பேரேரா	றை	15	1	35
3435	றை	வ. வயிரமுத்து	றை	7	2	33
3436	றை	றை	காடும், வெட்டையும்	7	3	2
3437	றை	றை	காடு	1	0	8
3438	றை	க. பாப்பின்னை	வயல்	2	1	24
3439	றை	றை	வெட்டைப்பூமி	0	2	38
3440	றை	றை	காடு	1	1	7
3441	றை	இ. றெங்கன்	வடல	17	1	13
3442	றை	சி. கெம்பியா	றை	10	1	35
3443	றை	றை	காடு	1	1	7
3444	றை	க. பாப்புப்பின்னை	தோட்டச்செய்கைக் கேற்பூமி	3	0	8
படம் 954.						
11835	மகா ஓயா	உதுவப்பு வண்டா விதானை	கூருத்தனை	11	3	22
படம் 1,090.						
1326	மகாஓயா	பொதுவிற்பனவு	மடலுச்சிடமூக்க லானை	0	2	37
1328	றை	சி. டி. வஸ்தியான் அப்பு	றை	18	2	14
படம் 1,440.						
3481	மகாஓயா	மு. அசனூலெவ்வை	நாலவடிமுனமாரி	17	1	19

இல.	குறிச்சி.	கேள்விக்காரன் பெயர்.	விவரம்.	விசாலம்.		சரிப்புள்ளி ஏக்கரொன் றுக்கு
				அ.	அ. ப.	
		படம் 1,408.				
3375	மகாலயா	சின்னப்பு	வயலுங் காடும்	12	3 5	10
3376	ஹே	வ. குளந்தைவேலு	ஹே	10	2 35	10
		படம் 1,428.				
3457	மகாலயா	சினவரெடனே (வாய்தா கட டாதவன்)	மகாலயாக்கலை	10	3 28	10
		படம் 2,485.				
76597	புலலுமலை	அ. குமாரசாமி	வயல	2	1 2	10
76598	ஹே	சி. தம்பிப்பிள்ளை	ஹே	1	0 29	10
		படம் 2,505.				
76732	டரித்தித்தளவாய	செம்பிஅம்மா	மாடடுக்கொட்டில்	0	0 1.60	10
76733	ஹே	ஹே	தோட்டம்	0	0 3.50	10
76734	ஹே	முத்துவீரா	ஹே	0	0 3	10
76735	ஹே	ஹே	மாடடுக்கொட்டில்	0	0 0.87	10
76736	ஹே	விங்கா	தோட்டம்	0	0 0.48	10
76737	ஹே	ஹே	மாடடுக்கொட்டிலும் தோட்டமும்	0	0 2	10
76738	ஹே	ஜெவேரா	ஹே	0	2 7	10
76741	ஹே	காலம்மா	மாடடுக்கொட்டிலும் வீடும்	0	0 0.57	10
76742	ஹே	சுதுவப்பு	வீடுத் தோட்டமும்	0	0 0.57	10
76744	ஹே	ஜெவேரா	ஹே	0	0 19.50	10
76745	ஹே	சிவனடி ஆசாரி	வீடும் வளவும்	0	0 8.25	10

இக்காணிகளைப்பற்றிய மேலதனமான விளம்பரங்களையும் விற்பனவின் கொந்தீசுகளைப்பற்றியும் மட்டக்  
களப்பு அரசாட்சி ஏசன்றுத்துரை யவர்களிடம் வினாவி யறிந்துகொள்ளலாம்.

உபதேசாதிபதி மகோத்தமரவர்களினது கட்டளையின்படி,  
டபிள்யூ. ற். தேய்லர்,  
இராசாங்க லிகிதரினது வேலைபார்ப்பவர்.

No. 753, E. P.

Colonial Secretary's Office,  
Colombo, August 9, 1899.

ON Tuesday, September 26, 1899, at 12 noon, the Assistant Government Agent for the Trincomalee District will  
put up to auction, at his office in Trincomalee, the under-mentioned portions of Crown Land, on the terms  
authorized by Government.

Forty-four allotments of land situated in the Koddiyar division of the Trincomalee District of the Eastern  
Province.

Preliminary plan 1,631.

Lot.	Village.	Name of Applicant.	Description.	Extent.		Upset Price per Acre.
				A.	R. P.	
4735	Mutur	Virapatiran Cantiya	Open waste fit for paddy	1	2 25	10
		Preliminary plan 1,633.				
4737	Mutur	Pakiripillai Mohideen Bawa	Old clearing fit for paddy	13	1 28	10
E 42	Do.	P. Varisen Mukamatu (claimant)	Paddy field	1	2 12	10
		Preliminary plan 1,777.				
5727	Mutur	M. Mukamatu Ussan	High jungle	15	3 19	50
5728	Do.	do.	do.	13	0 8	50
		Preliminary plan 1,779.				
5731	Mutur	M. Aptulcater M. Ussen	Paddy chena	19	0 12	10
		Preliminary plan 2,015.				
6570	Mutur	A. Siniappu	Abandoned chena	2	3 4	10
6571	Do.	Vappu Gasim	do.	1	1 9	10
6572	Do.	Udumankany Alliah	do.	2	0 36	10
6573	Do.	Udumankany Levvai	do.	2	0 20	10
6574	Do.	Abucader Mirasha	do.	1	3 26	10
		Preliminary plan 2,185.				
7299	Mutur	Antony Marvan	Abandoned chena fit for cocoanut	2	0 19	15
7300	Do.	—	do.	5	2 33	15
		Preliminary plan 2,414.				
76288	Mutur	Avuther Kater	Open uncultivated, fit for garden	0	1 24	15
76289	Do.	do.	Garden partly planted	0	3 38	30



Lot.	Village.	Name of Applicant.	Description.	Extent.		Upset Price
				A.	R. P.	per Acre. Rs.
4740	Kunitivu	A. Marimuttu	Paddy field	0	1 36	10
Preliminary plan 1,635.						
76282	Mallikaitivu	N. Maruthappen	Old chena	2	3 34	10
76283	Do.	M. Pattinyan	do.	2	0 30	10
Preliminary plan 2,413.						
Preliminary plan 1,904.						
6212	Sumakulam Ichchilampattai	K. Ariapodi	Abandoned garden	0	3 12	10
6216	Do.	N. Sinnatampi	do.	1	0 30	10
6221	Do.	S. Katiran	do.	1	0 0	10
6224	Do.	V. Pattan	do.	1	0 14	10
6225	Do.	—	do.	0	1 31	10
6226	Do.	V. Murugen	do.	0	3 11	10
6227	Do.	—	do.	0	3 36	10
6228	Do.	—	do.	1	1 7.	10
6229	Do.	P. Sinnatampi	do.	1	0 23	10
6230	Do.	M. Eliyatampi	do.	0	3 36	10
6231	Do.	V. Kanter	do.	0	3 0	10
6232	Do.	V. A. Sinnavan	do.	1	0 0	10
6233	Do.	S. Y. Periatamby	do.	1	0 17	10
6234	Do.	do.	do.	0	3 1	10
6235	Do.	N. Katiraman	do.	1	0 23	10
6236	Do.	V. Sinnyah	do.	0	3 34	10
6237	Do.	S. Perumal	do.	1	0 27	10
6238	Do.	K. Tampimuttu	do.	0	2 24	10
6239	Do.	S. Katiraman	do.	0	2 27	10
6240	Do.	V. Pattinyan	do.	1	1 3	10
6241	Do.	K. Susaiappu	do.	0	2 32	10
6242	Do.	K. Sempandi	do.	2	0 17	10
6243	Do.	N. Arumugam	do.	1	0 0	10
6245	Do.	—	do.	6	3 20	10
6246	Do.	—	do.	0	0 27	10
6247	Do.	—	do.	0	2 32	10

Further information respecting these lands may be obtained from the Surveyor-General, and respecting the conditions of sale from the Assistant Government Agent, Trincomalee.

By His Excellency the Lieut.-Governor's command,

W. T. TAYLOR,  
Acting Colonial Secretary.

No. 753, E. P.

கொலோனியல் சர்க்குத்தார் ஆபீசில்,  
கொழும்பில், 1899 ம் ஆண்டு ஆகஸ்டின் 9 ந் உ.

1899 ம் ஆண்டு புரட்டாசிமாதம் 26 ந் திகதி செவ்வாய்க்கிழமை பிற்பகல் 12 மணிக்கு தன் ஆபீசில் கீழ் மாகாணத்து திரிகோணமலை கவற்ணமேந்து உதவி வசன்மவர்களால் இதன் உயிற் சொல்லப்படடிருக்கிற முடிக்குரிய காணித்துண்டுகளை, அரசாட்சியாரால் உத்தரவுபண்ணப்படடிருக்கும் பொருத்தப்பிரகாரம், ஏலத்திற்குறி விற்ஃப்படும்.

44 காணித்துண்டுகள், கீழ் மாகாணத்து திரிகோணமலை டிஸ்திரிக்டின் கொடடியார் பகுதியிலிருக்கின்றது.

பிளான் இலக்கம் 1,631.

தரிப்புவிலை  
ஏக்கரொன்

இல.	குறிச்சி.	கேள்விக்காரன் பெயர்.	விவரம்.	விசாலம்.		
				அ. மு. ப.	சு.	
4735	முதூர்	ஃ. கந்தையர்	நெற்கேற்றதிறப்பான தரை	1	2 25 10	
பிளான் இலக்கம் 1,633.						
4737	றை	பக்கீர்பின்னை முகையதின்வாவா	நெற்கேற்ற பழைய வெட்டின காடு	13	1 28 10	
E 42	றை	பி. வகிசைமுகம்மது (உரிததாளி) வயல		1	2 12 10	
பிளான் இலக்கம் 1,777.						
5727	முதூர்	எம். முகம்மது உசன்	மேட்டுத்தரை	15	3 19 50	
5728	றை	றை	றை	13	0 8 50	
பிளான் இலக்கம் 1,779.						
5731	றை	எம். அப்துல்காநர் எம். உசன்	நெற்சேனை	19	0 12 10	

இல.	குறிச்சி	கேள்விக்காரன் பெயர்.	விலரம்	தரிப்புக் கை	
				விசாலம்.	மக்கு
				அ. நூ. ப.	ரூ.
பிளான் இலக்கம் 2,015.					
6570	மூதூர்	எ. சீனிவாபு	செய்கைபண்ணிவிட்ட சேனை	2 3 4	10
6571	றெ	வாபு காசும்	றெ	1 1 9	10
6572	றெ	உதுமாண்கன்னி அலியார்	றெ	2 0 36	10
6573	றெ	றெ லெவ்வ	றெ	2 0 20	10
6574	றெ	அபதுல்காதர் மீராசா	றெ	1 3 26	10
பிளான் இலக்கம் 2,185.					
7299	றெ	அ. மரியான்	றெ தென்னம் பிளனைக்கு கூடியது	2 0 19	15
7300	றெ	—	றெ	5 2 33	15
பிளான் இலக்கம் 2,414.					
76288	றெ	அ. காதர்	தோட்டத்திற்குரிய செய் கை!ண்ணுத வெளியா னகரை	0 1 24	15
76289	றெ	றெ	கொஞ்சம்செய்கை பண் ணை தோட்டம்	0 3 38	30
பிளான் இலக்கம் 1,635.					
4740	கூனித்திவு	எ. மாரிமுத்து	வயல்	0 1 36	10
பிளான் இலக்கம் 2,413.					
76282	மலலிகைத்திவு	என். மருசயன்	பழையசேனை	2 3 34	10
76283	றெ	எம். பத்தினியன்	றெ	2 0 30	10
பிளான் இலக்கம் 1,904.					
6212	சின்னக்குளம் ஈச் ஈலம்பத்தை	கே. அரியப்போடி	செய்கைபண்ணிவிட்ட தோட்டம்	0 3 12	10
6216	றெ	என். சின்னத்தம்பி	றெ	1 0 30	10
6221	றெ	எஸ். கதிரன்	றெ	1 0 0	10
6224	றெ	வி. பத்தன்	றெ	1 0 14	10
6225	றெ	—	றெ	0 1 31	10
6226	றெ	வி. முருகன்	றெ	0 3 11	10
6227	றெ	—	றெ	0 3 36	10
6228	றெ	—	றெ	1 1 7	10
6229	றெ	பி. சின்னத்தம்பி	றெ	1 0 23	10
6230	றெ	எம். இளையதாபி	றெ	0 3 36	10
6231	றெ	வி. காதர்	றெ	0 3 0	10
6232	றெ	வி. எ. சின்னவன்	றெ	1 0 0	10
6233	றெ	எஸ். ஜே. பெரியதம்பி	றெ	1 0 17	10
6234	றெ	றெ	றெ	0 3 1	10
6235	றெ	என். கதிராமன்	றெ	1 0 23	10
6236	றெ	வி. சின்னையா	றெ	0 3 34	10
6237	றெ	எஸ். பெருமான்	றெ	1 0 27	10
6238	றெ	சே. தம்பிமுத்து	றெ	0 2 24	10
பிளான் இலக்கம் 1,904.					
6239	சின்னக்குளம் ஈச்சிலம்பத்தை	எஸ். கதிராமன்	செய்கைபண்ணிவிட்ட தோட்டம்	0 2 27	10
6240	றெ	வி. பத்தினியன்	றெ	1 1 3	10
6241	றெ	கே. சூசைஅப்பு	றெ	0 2 32	10
6242	றெ	கே. முடபாண்டி	றெ	2 0 17	10
6243	றெ	என். ஆறுமுகம்	றெ	1 0 0	10
6245	றெ	—	றெ	6 3 20	10
6246	றெ	—	றெ	0 0 27	10
6247	றெ	—	றெ	0 2 32	10

இக்காணிகளைப்பற்றிய மேலதிக விபரம் அளவைத்தலைவரிடத்திலும் விற்பனவின் கொடுக்களைப்பற்றி  
நீரிக்கோணமலை உதவி ஏசன்மரிடத்திலு மறிந்துகொள்ளலாம்.

உபதேசாதிபதி மகோத்தமர் அவர்களினது கட்டளையின்படி,

டபிள்யூ. றீ. தேயிலர்,  
இராசாங்க லிகிதரின் வேலைபார்ப்பவர்.

**LAND SALES IN THE NORTH-WESTERN PROVINCE.**

No. 1,318, N.-W. P.

Colonial Secretary's Office,  
Colombo, August 5, 1899.

ON Tuesday, September 19, 1899, at 1 o'clock P.M., the Assistant Government Agent for the Puttalam District will put up for sale or settlement, at his office in Puttalam, the under-mentioned portions of Crown Land, on the terms authorized by Government.

Eleven allotments of land situated in the Puttalam and Kalpitiya divisions of the Puttalam District of the North-Western Province.

Lot.	Village.	Name of Claimant.	Description.	Extent. A. R. P.	Upset Price
					per Acre. Rs. c.
Preliminary plan 1,093.					
5722	Kadayamottai	Crown	Low and scrub jungle	36 2 33	12 50
5723	Do.	do.	do.	34 3 30	12 50
Preliminary plan 2,138.					
10562	Periyaottapane	Crown	Low and scrub jungle fit for cocoanuts	22 3 15	15 0 0
Preliminary plan 1,058.					
5556	Mudukadu	Crown	Low and scrub jungle fit for cocoanuts	45 1 30	12 50
5557	Do.	do.	do.	33 1 37	12 50
5558	Do.	do.	do.	29 1 14	12 50
Preliminary plan 1,395.					
7320	Kattakadu	Crown	Chena and scrub jungle fit for cocoanuts	7 0 36	10 0 0
Preliminary plan 1,396.					
7326½	Kandetoduwa	Crown	Scrub and low jungle fit for cocoanuts	8 3 20	10 0 0
Preliminary plan 1,956.					
9902	Mampuri	Santiago Pedro	Cocoanut garden	1 3 33	60 0
Preliminary plan 1,900.					
9748	Wattawan	Crown	Low scrub jungle fit for cocoanuts	1 0 14	12 0
9749	Do.	do.	do.	14 3 32	12 0

Further information respecting these lands may be obtained from the Surveyor-General, and respecting the conditions of sale from the Assistant Government Agent, Puttalam.

By His Excellency the Lieut.-Governor's command,  
W. T. TAYLOR,  
Acting Colonial Secretary.

No. 1,318, N.-W. P.

වර්ෂ 1899 ක්වූ අගෝස්තු මස 5 වෙනි දින කොළඹ  
වහසෙනුකාරිස්ථලන්තාන්සේසේ කන්තෝරුවේදීය.

වර්ෂ 1899 ක්වූ අගෝස්තු මස 5 වෙනි දින කොළඹ වහසෙනුකාරිස්ථලන්තාන්සේසේ කන්තෝරුවේදීය. ආණ්ඩුවේ නියෝගවල ප්‍රකාරයට වර්ෂ 1899 ක්වූ සැප්තැම්බර් මස 19 වෙනි දිනවූ අගනරුවාද, දවල් 1 වූ පුත්තලමේ කම්මලියේදී වෙන්දේසිකර විකුණනට නොහොත් කේරවකට පැමිණෙන්නට යෙදෙනවා ඇත.

වර්ෂ 1899 ක්වූ අගෝස්තු මස 5 වෙනි දින කොළඹ වහසෙනුකාරිස්ථලන්තාන්සේසේ කන්තෝරුවේදීය.

නො.	ගම.	අයිතිකම් නිසන්තා.	අන්දම.	මහත.		නියමකරණ ලද මුදල. රු. ශ.
				අ. රු. ප.	රු. ශ.	
5722	කඩකොමාරිවෙ	රජසන්තක	ලද කටුකැලේ	36	2 33	12 50
5723	එම	එම	එම	34	3 30	12 50
සිතියම 1,093.						
10562	පෙරියමත්තපනේ	රජසන්තක	පොල්වලට සැහෙන ලද සහ කටුකැලේ	22	3 15	15 0
සිතියම 1,058.						
5556	මුදුකාඩු	රජසන්තක	එම	45	1 30	12 50
5557	එම	එම	එම	33	1 37	12 50
5558	එම	එම	එම	29	1 14	12 50
සිතියම 1,395.						
7320	කම්මකාඩු	රජසන්තක	පොල්වලට සැහෙන කටුකැලේ සහ හේන	7	0 36	10 0
සිතියම 1,396.						
7326½	කන්ඩකොඩුව	රජසන්තක	පොල්වලට සැහෙන ලද කැලේ සහ කටුකැලේ	8	3 20	10 0

வா.	வ.	අයිතියෙ කිසිකම.	අන්දම.	මග. අ. රු. ප.	කිවෙතරණ රු මුදල.
9902	මාමුර්	සිතියම 1,956. සන්නිකාල ජේදුරු	පොල්වත්ත	1 3 33	60 0
9748	වව්වත්	සිතියම 1,900. රජසන්නික	පොල්වලට සෑහෙන රු කවුකුලේ	1 0 14	12 0
9749	එම	එම	එම	14 3 32	12 0

මෙම ඉඩම් ගැණ වැඩිදුර කාරණා සර්වේෂර්ස් උත්සාහයෙන් සේගෙන්ද, විකිනීමේ කොන්දේසි ගැණ විසඳීමේ පුත්තලමේ ආණ්ඩුවේ උපදේශනා උත්සාහයෙන්ද දැනගත්ව පුළුවන.

ගරුකර උපආණ්ඩුකාර උතුමානන්වනන්සේගේ ආඥාවලෙස,  
ඩබ්ල්. ඩී. ටේලර්,  
වැඩවලන මහසේනාකාරීස් මමකු

No. 1,318, N.-W. P.

කොලොනියාල සර්විතරා ජ්‍යෙෂ්ඨ,  
කොලොනියාල, 1899 ම ජූනි 5 වන දින.

1899 ම ජූනි 5 වන දින 19 වන දින දක්වා පුත්තලම නගර ජ්‍යෙෂ්ඨ පිහිටි 1 මණ්ඩලයේ වැඩිමන මාරුකරණයේදී ඉඩම් කඩවලට අයිතිකරුවන්ගේ අයිතිකරුවන්ගේ සේගෙන්ද, විකිනීමේ කොන්දේසි ගැණ විසඳීමේ පුත්තලමේ ආණ්ඩුවේ උපදේශනා උත්සාහයෙන්ද දැනගත්ව පුළුවන.

11 කාණිත තුන්වැනි, වැඩිමන මාරුකරණයේදී පුත්තලම ඉඩම් කඩවලට අයිතිකරුවන්ගේ අයිතිකරුවන්ගේ සේගෙන්ද, විකිනීමේ කොන්දේසි ගැණ විසඳීමේ පුත්තලමේ ආණ්ඩුවේ උපදේශනා උත්සාහයෙන්ද දැනගත්ව පුළුවන.

ව.	ව.	අයිතියෙ කිසිකම.	අන්දම.	මග. අ. රු. ප.	කිවෙතරණ රු මුදල.
5722	මුහුණු.	පිහිටි 1,093.	විකිනීමේ කොන්දේසි	36 2 33	12 50
5723	මුහුණු.	මුහුණු.	මුහුණු.	34 3 30	12 50
10562	මුහුණු.	පිහිටි 2,138.	විකිනීමේ කොන්දේසි	22 3 15	15 0
5556	මුහුණු.	පිහිටි 1,058.	විකිනීමේ කොන්දේසි	45 1 30	12 50
5557	මුහුණු.	මුහුණු.	මුහුණු.	33 1 37	12 50
5558	මුහුණු.	මුහුණු.	මුහුණු.	29 1 14	12 50
7820	මුහුණු.	පිහිටි 1,395.	විකිනීමේ කොන්දේසි	7 0 36	10 0
7326½	මුහුණු.	පිහිටි 1,396.	විකිනීමේ කොන්දේසි	8 3 20	10 0
9902	මුහුණු.	පිහිටි 1,956.	විකිනීමේ කොන්දේසි	1 3 33	60 0
9748	මුහුණු.	පිහිටි 1,900.	විකිනීමේ කොන්දේසි	1 0 14	12 0
9749	මුහුණු.	මුහුණු.	මුහුණු.	14 3 32	12 0

මාරුකරණයේදී පුත්තලම ඉඩම් කඩවලට අයිතිකරුවන්ගේ අයිතිකරුවන්ගේ සේගෙන්ද, විකිනීමේ කොන්දේසි ගැණ විසඳීමේ පුත්තලමේ ආණ්ඩුවේ උපදේශනා උත්සාහයෙන්ද දැනගත්ව පුළුවන.

විකිනීමේ කොන්දේසි,  
ඩබ්ල්. ඩී. ටේලර්,  
වැඩවලන මහසේනාකාරීස් මමකු

**LAND SALES IN THE NORTH-CENTRAL PROVINCE.**

No. 992 N.-C. P.

Colonial Secretary's Office,  
Colombo, August 5, 1899.

ON Wednesday, September 27, 1899, at noon, the Government Agent for the North-Central Province will put up for sale and settlement, at his office in Anuradhapura, the under-mentioned portions of Crown land, on the terms authorized by Government.

Twenty allotments of land situated in the Kalagampalata division of the Nuwarakalawiya District of the North-Central Province.

Lot.	Village.	Name of Applicant.	Description.	Extent.	
				A. R. P.	
Preliminary plan 1,708—Kalagam korale.					
5163	Manewa	(Encroachment by villagers)	Paddy field	0	0 5
5164	Do.	do.	do.	0	0 10
5165	Do.	do.	do.	2	1 30
Preliminary plan 1,779—Kalagam korale.					
N 128	Nikiniyawa	(Encroachment by villagers)	Paddy field	0	3 5
Preliminary plan 1,780—Kalagam korale.					
O 128	Marakarigama	do.	Paddy field	0	1 2
Preliminary plan 1,753.—Kalagam korale.					
5264	Hiripitiyagama	K. Kandappu	Land fit for garden	2	2 28
Preliminary plan 1,737—Negumpaha korale.					
5225	Hunupolagama	Kiri Banda, ex-Vel-vidane	Jungle fit for paddy	8	1 6
Preliminary plan 1,762—Negumpaha korale.					
5277	Galagodakumbukwewa	Pakkiri Lebbe	Land fit for paddy	3	0 26
5278	Do.	do.	Paddy field	0	2 28
5279	Do.	do.	do.	0	0 19
Preliminary plan 1,736—Negumpaha korale.					
5224	Walpalugama	M. Punchirala and others	Jungle fit for paddy	10	1 0
Preliminary plan 1,704—Negumpaha korale.					
5154	Madawachiya	Punchi Banda, Arachchi	Jungle fit for paddy	6	0 9
5156	Kudagalmediyawa	D. M. Ranhami and another	do.	8	3 0
5157	Do.	H. Kalu Banda and another	do.	7	3 28
Preliminary plan 1,768—Unduruwa korale.					
5286	Bamunugama	Wijjapatiya and others	Low jungle fit for paddy	8	0 10
Preliminary plan 1,741—Unduruwa korale.					
5233	Nilliyagama	Sellumarakar Arachchi	High jungle fit for paddy	15	1 28
Preliminary plan 1,767—Unduruwa korale.					
5285	Hammillewa	Baiya Berakaraya	Jungle fit for paddy	2	0 24
Preliminary plan 1,773—Kiralowa korale.					
5294	Rambawewa	D. S. Menikrala	Jungle fit for paddy	1	3 7
5296	Do.	do.	Field	0	1 1
5297	Do.	do.	do.	0	3 17

Upset price,—Rs. 10 per acre.

Further information respecting these lands may be obtained from the Surveyor-General, and respecting the conditions of sale from the Government Agent of the North-Central Province.

By His Excellency the Lieut.-Governor's command,

W. T. TAYLOR,  
Acting Colonial Secretary.

No. 992, N.-C. P.

වම් 1899 ක්වූ අගෝස්තු මස 5 වෙනි දින කොළඹ මහසෙනෙවිතුමා විසින් කන්තෝරුවේදීය.

දකුණු මැද දිසාවේ අණකුම්බේ මහජීවන්තරාජන්තාන්තේ විසින් මෙහි පහත සඳහන්වෙන අණකුම්බේ සන්තක ඉඩම් අණකුම්බේ නියෝගවල ප්‍රකාරයට වම් 1899 ක්වූ සැප්තැම්බර් මාසේ 27 වෙනි දින වූ බුද්ධි දැවල් දෙපලයේ කතිසමට අනුරාධපුරේ කවිචේරියේදී වෙන්දේසිකර විකුණනට සහ බේරුම්කර දෙන්නට යෙදෙනවා ඇත.

දකුණු මැද දිසාවේ නුවරකලාවිය පලාතේ කලාගම් පලාත කොට්ඨාසයේ පිහිටා තිබෙන බිම් කැබලි විස්සක්.

සිතියම 1,708. කලාගම් කෝරළේ.

නො.	ගම.	ඉල්ලුම්කාරයා.	අන්දම.	මහත.
				අ. රූ. ප.
5163	මානුව	ගම්මුච්ඡිත් බලාතන්කාරයට		0 0 15
		අල්ලාගෙන තිබෙන ඉඩම කුඹුර		
5164	එම	එම	එම	0 0 10
5165	එම	එම	එම	2 1 30

නො.	ගම.	ඉල්ලීමකාරයා.	අන්දම.	මහන. අ. රූ. ප.
N 128	තිකිනියාව	සිතියම 1,779. ගම්මු අල්ලාගනනිබෙන ඉඩම	කුඹුර	0 3 5
O 128	මරිකාරිගම	සිතියම 1,780. ගම්මු අල්ලාගනනිබෙන ඉඩම	එම	0 1 2
5264	හිරිපිටියාගම	සිතියම 1,753. කේ. කන්දල්පු	වතුඉඩමට සුදුසු ඉඩම	2 2 28
5225	සුනුපොලගම	සිතියම 1,737. නැගම්පහකෝරලේ. කිරිබන්ඩා හිටපු වෙල් විදුනේ	වි ගොවිතැනට සුදුසු කැලේ	8 1 6
5277	ගලේගොඩ කුඹු කේ වැව	සිතියම 1,762. පකිරිලොබිබේ	වි ගොවිතැනට සුදුසු ඉඩම	3 0 26
5278	එම	එම	කුඹුර	0 2 28
5279	එම	එම	එම	0 0 19
5224	වල්පාඵගම	සිතියම 1,736. අ.න්. පුන්විතල සහ තවත්	වි ගොවිතැනට සුදුසු ඉඩම	10 1 0
5154	මදවම්පිය	සිතියම 1,704. පුන්විබන්ඩා ආරම්භිල	විගොවිතැනට සුදුසු ඉඩම	6 0 9
5156	කුඩාගල්මැඩියාව	ඒ. ඇම්. නම්හාම් සහ තවත් අයෙක්	එම	8 3 0
5157	එම	එම්. කඵබන්ඩා සහ තවත් අයෙක්	එම	7 3 28
5286	බමුනුගම	සිතියම 1,768. උදුරුවකෝරලේ. විජේපතිසා සහ තවත්	වි ගොවිතැනට සුදුසු කකන්ත	8 0 10
5233	නෙල්ලියගම	සිතියම 1,741. සෙල්ලොර්කාර් ආරම්භිල	වි ගොවිතැනට සුදුසු අත් දඬුවාකැලේ	15 1 28
5285	හම්මිල්ලාව	සිතියම 1,757. බසියා බෙරකාරයා	වි ගොවිතැනට සුදුසු කැලේ	2 0 24
5294	රඹාව	සිතියම 1,773. කිරිලවකෝරලේ. ඒ. ඇස්. මැනින්තල	එම	1 3 7
5296	එම	එම	කුඹුර	0 1 1
5297	එම	එම	එම	0 3 17

මෙම ඉඩම් ගැණ වැඩිදුර කාරණ සර්වේයර්ජනනල්ලන්තාන්සේගෙන්ද, විකිනීමේ කොන්දේ සිය ගැණ උතුරුමැද දිසාවේ ආණ්ඩුමේ මහජනතලන්තාන්සේගෙන්ද දැනගන්නට පුළුවන.  
ගරුකර උපආණ්ඩුකාර උතුරුමාවන්සේගේ ආඥාවලෙස,  
ඩබ්ලිව්. ටී. ටෙලර්,  
වැඩබලන මහසෙකුනාරිස් වම්හ.

LAND SALES IN THE PROVINCE OF UVA.

No. 342, P. OF U. Colonial Secretary's Office, Colombo, August 7, 1899.

ON Tuesday, October 10, 1899, at 1 P.M., the Government Agent for the Province of Uva will put up to auction, at his office in the Kacheheri, the under-mentioned portions of Crown Land, on the terms authorized by Government.

Eleven allotments of land situated in the Udukinda division of the Badulla District of the Province of Uva.

Lot.	Village.	Name of Applicant.	Description.	Extent. A. R. P.	Upset Price per Acre. Rs.
363	Idama	General sale	Chena	2 0 0	10
364	Kandora	do.	Patana	1 1 5	10
Preliminary plan 129.					
360	Etkandawatta in Meda-palata of Udukinda	General sale	Chena	14 0 0	10
Preliminary plan 128.					
365	Haputale	General sale	Old coffee garden	16 3 30	10
Preliminary plan 130.					
Q 14	Do.	General sale	Coffee and cinchona	8 0 0	10
R 14	Do.	do.	Good coffee	3 1 2	10
Preliminary plan 136.					

Lot.	Village.	Name of Applicant.	Description.	Extent, A. R. P.	Upset Price per Acre. Rs.
Preliminary plan 80.					
210	Maragaha-ela	General sale	Patana	1 2 36	10
211	Do.	do.	Chena	5 1 13	10
212	Do.	do.	do.	0 3 12	12
214	Do.	do.	Patana	2 2 22	10
Preliminary plan 89.					
231	Harakgama	General sale	Patana	4 3 11	25

Further information regarding these lands can be obtained from the Surveyor-General, and regarding conditions of sale from the Government Agent, Province of Uva.

By His Excellency the Lieut.-Governor's command,

W. T. TAYLOR,  
Acting Colonial Secretary.

No. 342, P. OF U.

වර්ෂ 1899 ක්වු අගෝස්තු මස 7 වෙනි දින කොළඹ  
මහසෙනෙකාරිස්ථානයේ කන්කෝරුවේදීය.

මෙහි දිසාවේ ආණ්ඩුවේ ඒජන්තවරයාගේ විසින් මෙහි පහත සඳහන්වෙන ආණ්ඩුව සන්තක ඉඩම් ආණ්ඩුවේ නියෝගවල ප්‍රකාරයට වර්ෂ 1899 ක්වු මක්කෝම්බු මස 10 වෙනි දිනවු අගතරුවාදා සස්වරු 1ට බදු එකවරින්දීම වෙන්දේසිකර විකුණනව යෙදෙනවා ඇත.

උඩ දිසාවේ බදු එපලාගේ උඩුකිඳ කොට්ඨාසයේ පිහිටා තිබෙන බිම්කැබලි.

සිතියම 129.

අක්කරයක්  
විකිණීමට  
පවත්වන

නො.	ගම.	ඉල්ලුම්කාරයා.	අන්දම.	මහත. අ. රු. ප.	ගහන. රු.
363	ඉඩම	විකිණීමට	හේන	2 0 0	10
364	කඩදොර	එම	පහන	1 1 5	10
සිතියම 128.					
360	උඩුකිඳ, මැදපලාන, ඇත් කඳවකගම	විකිණීමට	එම	14 0 0	10
සිතියම 130.					
365	හපුගලේගම	විකිණීමට	පරන කෝපි වත්ත	16 3 30	10
සිතියම 136.					
Q 14	එම	විකිණීමට	කුරුඳු සහ කෝපි	8 0 0	10
R 14	—	එම	හොඳ කෝපි	3 1 2	10
සිතියම 80.					
210	මානලලුඇල	විකිණීමට	පහන	1 2 36	10
211	එම	එම	හේන	5 1 13	10
212	එම	එම	එම	0 3 12	12
214	එම	එම	පහන	2 2 22	10
සිතියම 89.					
231	හරක්ගම	විකිණීමට	එම	4 3 11	25

මෙම ඉඩම් ගැන වැඩිදුර කාරණා සර්වේශ්වර්තවලින්ද, විකිණීම සම්බන්ධව උඩ දිසාවේ ආණ්ඩුවේ ඒජන්තවරයාගේද දැනගත හැකිය.

හැරුණු උපආණ්ඩුකාර උතුමානත්වගත්තේ ආඥාවලය,

ඩබ්ලිවු. ටී. ටේලර්,  
මැඩබලන මහසෙනෙකාරිස් මමින.

No. 343, P. OF U.

Colonial Secretary's Office,  
Colombo, August 10, 1899.

ON Tuesday, September 26, 1899, at 1 o'clock P.M., the Government Agent for the Province of Uva will put up to auction, at his office in the Kachcheri, the under-mentioned portions of Crown Land, on the terms authorized by Government.

Fourteen allotments of land situated in the Wellawaya division of the Badulla District of the Province of Uva.

Preliminary plan 203. Applicant—General sale.

Lot.	Village.	Name of Claimant.	Description.	Extent, A. R. P.	Upset Price per Acre. Rs.
W 18	Aralutalawayagama in Kalu-pahanawasama	Seneviratne Mudiyansele Punchedira, Tennakoon Mudiyansele Menikhami, widow of Mohotihami, and eight children	Patana	85 3 0	10
X 18	Migahamullahena and Ruk-kathanagahamullahena	do.	Patana and scrub	0 1 33	10
Y 18	Do.	do.	do.	0 1 34	10
A 19	Migahamulla or Rukkathana-gahamullapatana and Kapu-gahapotawakele	do.	Forest and patana	19 0 16	10
B 19	Wallauwakandurapatana	do.	Patana and scrub	0 1 0	10

Lot.	Village.	Name of Claimant.	Description.	Extent. A. R. P.	Upset Price per Acre. Rs.
C 19	Wallauwakandurapatana	Niyadabaduge Francisco Fernando	Cattle shed, chena, and garden	0 1 4	10
D 19	Do.	Seneviratna Mudiyansele Tenna-koon Mudiyansele Menikhami, widow of Mohotihami, and eight children	Patana and scrub	0 1 18	10
E 19	Do.	do.	do.	0 2 13	10
F 19	Do.	do.	do.	0 2 37	10
G 19	Do.	do.	do.	0 1 16	10
H 19	Do.	do.	do.	0 1 10	10
I 19	Do.	do.	Patana	0 2 2	10
J 19	Do.	do.	do.	0 3 28	10
2786 Mapitikandepatana			Preliminary plan 799. Applicant--General sale. Crown	Patana	25 3 15 15

Further information regarding these lands may be obtained from the Surveyor-General, and regarding conditions of sale from the Government Agent, Province of Uva.

By His Excellency the Lieut.-Governor's command,

W. T. TAYLOR,  
Acting Colonial Secretary.

No. 343, P. OF U.

වර්ෂ 1899 ක්වු අගෝස්තු මස 10 වෙනි දින කොළඹ මහසෙනෙවිතුමාගේ නියෝගයක් මගින් සකස් කළ බවට පත්වන ලදී.

උතුරු පළාතේ ආණ්ඩුවේ ඒජන්තවරයාගේ විසින් මෙහි පහත සඳහන්වන ආණ්ඩුව සන්ධාන ඉඩම් ආණ්ඩුවේ නියෝගවල ප්‍රකාරයට වර්ෂ 1899 ක්වු සැප්තැම්බර් මස 26 වෙනි දින වූ අගනරුවාදු පස්වරු 10 වද වද කම්බේරියේදී වෙන්දේසිකර විකුණනට යෙදෙනවා ඇත.

උතුරු පළාතේ වද වද පලාතේ වැල්ලවාන කොට්ඨාසයේ පිහිටා තිබෙන බිම් කැබලි.

සිතියම 203. අයිතිකම් කියත්තා—සෙනෙවිරත්න මුදියන්සේලාගේ පුත්වරු, මොහොවිටියාගේ කන්වැන්දුම් වන තෙත්තකෝන් මුදියන්සේලාගේ මැතින්හාමිද, දරුවෝ 8 දෙනාද.

කො.	ගම.	ඉල්ලුම්කාරයා.	අන්දම.	මහත. අ. රු. ප.	අක්කර සක මිල. රු.
W18	කළුපහනවසමේ අරඹනලාවේගම	විකිනිමට	පහන	85 3 0	10
X 18	මීගහමුල්ලේගේ සහ රුක්කව් වනගමුල්ල ගේන	එම	පහන සහ පදුරුසහිත බිම	0 1 33	10
V 18	මීගහමුල්ල නොහොත් රුක්කව් වනගම මුල්ල පහන, කපුගහ පෝවාමේ කැලේ	එම	එම	0 1 34	10
A 19	එම	එම	කැලාව සහ පහන	19 0 16	10
B 19	වලවිමේ කදුරේ පහන	එම	පහන සහ පදුරුසහිත බිම	0 1 0	10

අයිතිකම් කියත්තා—නියදේබැද්දගේ ප්‍රන්සිස්කු ප්‍රනාන්දු.

C 19	එම	විකිනිමට	ගාල, හේන සහ වත්ත	0 1 4	10
------	----	----------	------------------	-------	----

අයිතිකම් කියත්තා—සෙනෙවිරත්න තෙත්තකෝන් මුදියන්සේලාගේ මැතින්හාමි සහ දරුවෝ 8 දෙනා.

D 19	වලවිමේ කදුරේ පහන	විකිනිමට	පහන සහ පදුරුසහිත බිම	0 1 18	10
E 19	එම	එම	එම	0 2 13	10
F 19	එම	එම	එම	0 2 37	10
G 19	එම	එම	එම	0 1 16	10
H 19	එම	එම	එම	0 1 10	10
I 19	එම	එම	පහන	0 2 2	10
J 19	එම	එම	එම	0 3 28	10

සිතියම 799. අයිතිකම් කියත්තා—රජසන්ධාන.

2786	මාපිටිකන්දේ පහන	විකිනිමට	පහන	25 3 15	15
------	-----------------	----------	-----	---------	----

මේ ගැණ වැඩිදුර කාරණා සර්වේසර්පනරුලුමාගෙන්ද, විකිනිමේ කොන්දේසි ගැණ උතුරු පළාතේ ඒජන්තවරයාගේ නියෝගයක් මගින් දැනගන්නට පුළුවන.

ගරුකර උපආණ්ඩුකාර උතුරු පළාතේ තෙත්තකෝන් ආඥාවලෙස,  
බබ්ලස්. ටී. ටේලර්,  
වැඩබලන මහසෙනෙවිතුමාගේ විමස.



No. 344, P. OF U.

Coolnial Secretary's Office,  
Colombo, August 10, 1899.

ON Tuesday, September 19, 1899, at 1 o'clock P.M., the Government Agent for the Province of Uva will put up to auction, at his office in the Kachcheri, the under-mentioned portions of Crown Land, on the terms authorized by Government.

Four allotments of land situated in the Yatikinda division of the Badulla District of the Province of Uva.  
Preliminary plan 824. Village—Pallegama Millebedde.

Lot.	Name of Applicant.	Name of Claimant.	Description.	Extent.		Upset Price per Acre. Rs.
				A.	R. P.	
2874	General sale	Crown	Udaoyapatana	0	2 17	20
2875	Do.	do.	do.	0	1 21	20
2876	Do.	do.	do.	0	2 35	20
W 91	Do.	Abraham Cooray	Udapitiyapatana	1	3 25	15

Further information regarding these lands can be obtained from the Surveyor-General, and regarding the conditions of sale from the Government Agent, Province of Uva.

By His Excellency the Lieut.-Governor's command,

W. T. TAYLOR,  
Acting Colonial Secretary.

No. 344, P. OF U.

වර්ෂ 1899 ක්වූ අගෝස්තු මස 10 වෙනි දින කොළඹ

මහසෙනෙවුකාරීස්ථානයේදී කන්තෝරුවේදී.

විදිසාවේ ආණ්ඩුවේ ඒජන්තාධිපතිවරයා විසින් මෙහි පහත සඳහන්වන ආණ්ඩුව සන්තක ඉඩම් ආණ්ඩුවේ නියෝගවල ප්‍රකාරයට වර්ෂ 1899 ක්වූ සැප්තැම්බර් මස 19 වෙනි දින වූ අහසරුවාද පස්වරු 1ට බදු කඩවේරියේදී වෙන්දේසිකර විකුණන ලද යෙදෙනවා ඇත.

උච්ච විදිසාවේ බදු පලයේ යටිකිඳු කොට්ඨාසයේ පිහිටා තිබෙන බිම්කැබලි.

සිතියම 824. ගම—මිල්ලබැද්දේ පල්ලේගම.

නො.	ඉල්ලුම්කාරයා.	අයිතිකම් කියවනා.	අන්දම.	මහස.		අක්කරයන් විකිණීමට පටන්ගන්න මුදල. රු.
				අ. රු. ප.	රු.	
2874	විකිණීමට	රජසන්තක	උඩමයේ පහත	0	2 17	20
2875	එම	එම	එම	0	1 21	20
2876	එම	එම	එම	0	2 35	20
W 91	එම	ඒබ්‍රහම්කුමාර	උඩපිටියේ පහත	1	3 25	15

මේ ඉඩම් ගැන වැඩිදුර කාරණා සර්වේසර්ජන්තරාජ්‍යාධිපතිවරයා විසින් මෙහි පහත සඳහන්වන ආණ්ඩුවේ ඒජන්තාධිපතිවරයා විසින් මෙහි පහත සඳහන්වන ආණ්ඩුවේ නියෝගවල ප්‍රකාරයට වෙන්දේසිකර විකුණන ලද යෙදෙනවා ඇත.

ගරුකර උපආණ්ඩුකාර උතුමානන්දන්ගේ ආඥාවලට,

ඩබ්ලිව්. ඩී. වේලර්,  
වැඩබලන මහසෙනෙවුකාරී විමස.

## LAND ACQUISITION NOTICES.

HAVING been duly directed by the Lieutenant-Governor, with the advice of the Executive Council, acting under the provisions of "The Land Acquisition Ordinance of 1876," section 6, to take order for the acquisition of the following lands, required for a public purpose, namely, for widening the approach road to the railway yard, Panadure, to wit:—

Preliminary plan 10,730. Village—Panadure totamune.

Lot.	Name of Land.	Description.	Name of Claimant.	Extent.	
				A. R.	P.
P 753	Galkande	Open land	Mr. Arnold Dias on behalf of heirs of Johannis Soyza	0	0 0-72
Q 753	Do.	Garden	Mr. Jeremias Dias (trustee of Rankot Vihare)	0	0 6-50
R 753	Do.	do.	J. A. Genoris Rodrigo	0	0 4-50
S 753	Do.	do.	M. Cornelis Fernando and others	0	0 1-62
T 753	Dombagahawatta	do.	Harmanis Fernando and heirs of Martinus Fernando	0	0 2-25
U 753	Do.	do.	Mr. Arnold Dias	0	0 5-50
				0	0 21-09

I hereby give public notice, as required by section 7, that the Government proposes to take possession of the lands.

All persons interested in the aforesaid lands are hereby required to appear personally or by agent before me at Panadure Resthouse on September 16, 1899, at 7.30 A.M., and to state the nature of their respective interests in the lands, and the amount and particulars of their claims to compensation for such interests.

Kalutara Kachcheri,  
August 12, 1899.

C. D. VIGORS,  
Assistant Government Agent.



HAVING been duly directed by the Lieutenant-Governor, with the advice of the Executive Council, acting under the provisions of "The Land Acquisition Ordinance of 1876," section 6, to take order for the acquisition of the following land, required for a public purpose, namely, for a site for the erection of an isolation hut for infectious cases at Nikaweratiya, to wit:—

Preliminary plan 2,255. Village—Nikaweratiya.

Lot.	Name of Land.	Description.	Name of Claimant.	Extent. A. R. P.
X 1133	Kadurugamullahena	Chena	Wanniunnehelage Appuhami and another	2 0 7

I hereby give public notice, as required by section 7, that the Government proposes to take possession of the land.

All persons interested in the aforesaid land are hereby required to appear personally or by agent before me at the Kurunegala Kachcheri on September 9, 1899, at 1 o'clock P.M., and to state the nature of their respective interests in the land, and the amount and particulars of their claims to compensation for such interests.

Kurunegala Kachcheri, August 14, 1899. HARRY E. BEVEN,  
for Government Agent.

විෂ් 1876 ක්වු අවුරුද්දේ නොමිමර 3 වේ ආඥාපත්‍රයේ හත්වෙනි වගන්තියේ ප්‍රකාරයට ආණ්ඩුවේ කටයුතු කට, එනම්:—නිකවැරවියට බෝවෙන රෝග වැලඳුණ අයවල් වෙත්තර හිසිමල ස්ත්‍රීකාලයක් සෑදීමට සාහසක් පිණිස වෙති පහත සඳහන්වන ඉඩම ලබාගැනීම සඳහා ක්‍රියාකරණ පිණිස "විෂ් 1876 සේ ඉඩම ලබාගැනීමේ ආඥාපත්‍රයේ" හවෙනි කාණ්ඩයේ කරතිබෙන සංචාරවල ප්‍රකාරයට කාරක මන්ත්‍රීසභාවේ මන්ත්‍රණික ඇතුළු උතුමානන්වහන්සේගෙන් නිසිආකාර මට අණලැබී තිබේ, ඒ ඉඩමනම්:—

සිතියම 22,55. ගම—නිකවැරවිය.

නො.	ඉඩමේ නම.	අන්දම.	අයිතිකම කියවතො.	ගහක. අ. රු. ප.
X 1133	කදුරුගහමුලයේන	හත් ඉඩම	වන්නිලන්තැණේලාගේ අප්පුකම් සහ තවත් එක්කෙනෙක්	2 0 7

එබැවින් ඉඩම අයිතිකර ගැනීමට ආණ්ඩුවේ කල්පනාව තිබෙන බව පොදුජනතාව දනගැනීම සඳහා හත්වෙනි වගන්තියේ ඕනෑකාර තිබෙන හැටියට මෙයින් දැනුම් දෙමි.

ඉහතකී ඉඩමට අයිතිවාසිකම් ඇත්නම් සැමදෙනම තවුන්ම නොහොත් තවුන් වෙනුවට ක්‍රියාකරණ අග වෂ් 1899 ක්වු සැප්තැම්බර් මස 9 වෙනි දින දවල් එකේ කනිසාවට කුරුනෑගල කම්බේරියේදී මා ඉදිරිපිටට පැමිණ ඒ කොසි අන්දමේ අයිතිවාසිකම්ද කියා කියා සිටින්නට ඕනෑවා සහ මෙම ඉඩම වෙනුවට ඉල්ලාසිටින මුදල් ගණි කන් ඊට ඇත්නම් තවුන්ගේ අයිතිකමේ තොරතුරුත් කියාසිටින්නට ඕනෑව මෙයින් දැනගත යුතුයි.

වෂ් 1899 ක්වු අගෝස්තු මස 14 වෙනි දින හැරී. ඊ. බැවන්,  
කුරුනෑගල කම්බේරියේදී. වැඩබලන ආණ්ඩුවේ ඒජන්තවරුන්ගෙන් වෙනුවට

1876 මැ (බ්‍ර) -තුනු 3 ම ඉලකකප්පද්ධතනිනු 7 ම පිරිවින පිරිකාරම් නිකාවෙහෙරාදියවල තොරු විභාගිකරු ඉරු තනිත ප්‍රදාය කදම්පද්ධතන නිනුම පිරිකර්නකේතෙවෙලා වෙහෙරාදියතාන පිනනාප්පොලවප්පද්ධතන කාණිතය, අමතාවත:—

ප්‍රාතමපද්ධතන ඉලකකම 2,255. ග්‍රහිප්පි—නිකාවෙහෙරාදියා.

ග්‍රහි.	කාණිතයනු පෙපා.	විවරම්.	උරිත්තාණිතයනු පෙපා.	විසාලම්. අ. ග්‍රා. ප.
X 1133	කතුරුකාග්‍රහණිතය	ප්‍රේතය	උපිණිත. අප්පුකාමියුම වෙලා රෙරුතනුම	2 0 7

ඉදිකුකකොලවතර්කාන ඉත්තනුරුප්පද්ධතන 1876 මැ (බ්‍ර) -තුනු කාණි ඉදිකුකකොලවතර්ප්පද්ධතන පද්ධතනිනු 6 ම පිරිවින ඉර්පාමකිනින පිරිකාරම් මත්තිරාලොප්පිනප් පපාපිනනු ඉලොප්පිනනුදන තේපා ක්‍රියාකරුනු නිනු කුක ප්‍රේතයනුප්පද්ධතන, අකකාණිතය ඉලසිඉප්පුකකොලනු ඉලසාදසියා නිනු නිනුරුකිලා නිනු 7 ම පිරිවිනපද්ධතන වෙහෙරාදිය පිරිකාරම් නිනු ඉදිකුකකොලනු පිරිකර්නකේතෙවෙලා පිරිකර්නකේතෙවෙලා නිනු පිරිකර්නකේතෙවෙලා නිනු.

ඉරුප්පිත්ත කාණිතය උරිත්තප්පෙපිනනු පපෙපද්ධතන තාමාක අලවත අවරාචුතෙප කාණිතයා මුලමාප් 1899 ම ඉනුම ප්‍රාදානිතාම 9 ම් තේකිපිවනු 1 මනිකුකු කුරුතෙප කප්පේතියව නිනු මුනපාක වෙහෙරාදියට තේතකකුකු අකකාණිතය නිනු උද්නතකිනිනු තනමෙපියුම අව්වද්ධතනෙකුකුකු තාම ප්‍රාදානිතය උරිත්තකිනිනු තොපෙපියුම ව්වරාකිනිනු පොලනුමපද්ධතන ඉදිකුකකොලනු අවරාකිනිනු තේකි පිරිකර්නකේතෙවෙලා නිනු.

කුරුතෙප කප්පේතිය, බ්‍රහ්මී ඉ. පෙවන්,  
1899 ම ඉනුම ඉවනුම 14 ම් උ. ඉලසාදසි ඉසනුදාකක.

HAVING been duly directed by the Lieutenant-Governor, with the advice of the Executive Council, acting under the provisions of "The Land Acquisition Ordinance of 1876," section 6, to take order for the acquisition of the following lands, required for a public purpose, namely, for the Deduru-oya irrigation works, to wit:—

Preliminary plan 2,326. Village—Kosgolla.

Lot.	Name of Land.	Description.	Name of Claimant.	Extent. A. R. P.
J 1162	Dambaghamulahena	Chena under 10 years old	Kawralage Dingiri Appu	0 0 15
K 1162	Walasgowwagewewahena	do.	Kawrala	1 1 23
L 1162	Patahagawahena <i>alias</i> Mawatalandehena	do.	Manel Hami	0 0 32

I hereby give public notice, as required by section 7, that the Government proposes to take possession of the lands.

All persons interested in the aforesaid lands are hereby required to appear personally or by agent before me at the Kurunegala Kachcheri on September 9, 1899, at 1 o'clock P.M., and to state the nature of their respective interests in the lands, and the amount and particulars of their claims to compensation for such interests.

Kurunegala Kachcheri, August 14 1899. HARRY E. BEVEN,  
for Government Agent.



## KALUTARA DISTRICT.

Paddy, yala cultivation : the plants are from three to four months old, and are in ear in some parts of the district.  
 Dry grain : nil.  
 Other products : fruits and vegetables are scarce.  
 Prices of staple products : rice, Rs. 4 a bushel in the totamunes and Rs. 4 to Rs. 6 in the korales ; cocoanuts, Rs. 25 to Rs. 30 in the totamunes and Rayigam korale and Rs. 40 to Rs. 50 in the Pasduṅ korale for a thousand.  
 Rainfall : very scarce.  
 Remarks on harvest prospects generally : fair.  
 Health of people : good on the whole.  
 Health of cattle : good. A few cases of murrain have occurred in the totamunes.

## CENTRAL PROVINCE.

## KANDY DISTRICT.

Paddy, maha : the paddy fields in Yatinuwara, Pata Hewaheta, and Uda Bulatgama are being ploughed, and in other divisions they are being cultivated.

Yala : in Uduuwara, Yatinuwara, Harispattu, Pata Dumbara, Uda Dumbara, Pata Hewaheta, and Uda Bulatgama paddy fields are blossoming, and in Tumpane paddy is being transplanted. Crop or prospect of crop : too early to form an opinion.

Dry grain, maha : hill paddy chenas in Tumpane are being cleared, in Uduuwara kurakkan plants are in blossom.

Yala : in Tumpane and Harispattu kurakkan is ripening ; in Pata Dumbara and Pata Hewaheta kurakkan is about to blossom ; and in Uda Dumbara in plants.

Rainfall : sufficient.

Prices : paddy, Re. 1.50 per bushel ; kurakkan, Re. 1.25 per bushel ; rice, Rs. 4.50 per bushel ; and cocoanuts, Rs. 3.75 per 100.

Health of people : good. There were a few cases of chickenpox, fever, diarrhoea, and measles in Yatinuwara, Tumpane, Harispattu, and Pata Dumbara.

Health of cattle : murrain has broken out in Uduuwara, Pata Hewaheta, and Uda Bulatgama. Foot-and-mouth disease in almost all the divisions.

## MATALE DISTRICT.

Rainfall registered at Matale : 7.43 in.

Paddy : yala fields blossoming for most part. Maha fields being ploughed in some places.

Dry grain : Matale south, kurakkan chenas in ear ; north and east, nil.

Tanks in Matale north : little water. Katties being cut in some tanks.

Health of cattle : good.

Health of people : good, but chickenpox and measles in a few places in Matale south. Smallpox at Nayakumbura and at Dambulla (one case at latter place).

## NUWARA ELIYA DISTRICT.

Kotmale.—Ploughing and sowing continued. Rain in abundance. Vegetables and fruits : the supply was very small. Health of population : good. No sickness among cattle.

Uda Hewaheta.—Ploughing for yala commenced.

Walapane.—No work on chenas. Rain sufficient during the month in Uda Hewaheta and Walapane. There were only two rainy days during the month. There was a fair supply of vegetables and fruits. Health of population : satisfactory. Cattle disease prevailed in both the divisions, but not of a serious nature. No deaths.

## NORTHERN PROVINCE.

## JAFFNA DISTRICT.

Rainfall : nil, as registered at the Public Works Department Office, Jaffna.

Weather : the south-west monsoon was blowing hard at times. The month was dry and hot.

Paddy cultivation : fields are being ploughed and manured preparatory to the ensuing cultivation.

Dry grain cultivation : kurakkan, thinaichchami, and panichchami are nearly ripe, and harvesting has commenced, with good result ; payaru is in plant and ears.

Tobacco cultivation : people are busy in purchasing tobacco for the Indian market. There is a slight increase in the price this year.

Health of people : generally good, except a few cases of fever in Valigamam east and west.

Health of cattle : good.

Prices of staple articles : paddy, Re. 1.62½ per bushel ; rice, Rs. 3.50 per bushel ; chamy, Re. 1.50 per bushel ; payaru, Rs. 3.75 per bushel ; kurakkan, Re. 1.25 per bushel.

## MANNAR DISTRICT.

Weather : no rain. Wind from south-west. Heat moderate.

Agriculture : kalapokam paddy stacks are being threshed. Sirupokam cultivation in ear. Fields are being manured for the next crop.

Health of people : fever prevails to some extent.

Health of cattle : good.

Prices of grain : rice, Rs. 4 per bushel ; paddy, Re. 1.50 per bushel.

## MULLAITTIVU DISTRICT.

Weather : there were few showers of rain during the month. The heat of the sun was nevertheless as great as in the previous month. The south-west wind prevailed, though now and then there was a lull. Occasionally the wind blew from the north-east.

Crops : the threshing of the kalapoka paddy stacks continued. The idaipoka paddy plants under the Tanni-yuttu and the Mulliawalai springs are doing well. Tobacco traders from Jaffna visited the district. They could not make many purchases, the prizes offered being ridiculously low.

General health : fair. There were some cases of fever and pneumonia, also some isolated cases of mumps, sore-eyes, and whooping cough. The villages adjoining the Nantikkadal, especially the Mullaitivu town and its suburbs, were plagued with mosquitoes during the month. The people as well as cattle suffered much in consequence.

Prices of articles of food : paddy, Re. 1.25 per bushel ; rice, Rs. 3 per bushel ; ellu, Rs. 4.50 per bushel ; kollu, Rs. 2 per bushel ; nluntu, Rs. 4.50 per bushel ; payaru, Rs. 4.50 per bushel.

#### SOUTHERN PROVINCE.

##### GALE DISTRICT.

[Not received.]

##### HAMBANTOTA DISTRICT.

[Not received.]

##### MATARA DISTRICT.

[Not received.]

#### EASTERN PROVINCE.

##### BATTICALOA DISTRICT.

Paddy : etalai crop in blossom in some parts and sowing in others. Preparation for munmari sowing commenced.

Price of grain : paddy, Re. 1.25 per bushel.

Rainfall : 1899, nil ; 1898, .93 in.

Health : generally good.

Cattle : no disease.

##### TRINCOMALEE DISTRICT.

Rainfall : 2.04 in.

Paddy : pinmari cultivation at Tamblegam and Kaddukkulam west is fair. Cultivation at Koddiyar has suffered for want of water in Allai and Peruveli tanks. The fields at Mallikaitivu have been abandoned. There was a heavy shower of rain on the 31st, which will do much good to the crops.

Tobacco : a very small portion has been sold to Jaffna traders.

Fishery : good.

Health of people : satisfactory.

Health of cattle : cattle murrain is still prevailing at Pulmoddai and Inniyai.

Price of staple articles : paddy, Re. 1.25 per bushel ; rice, Rs. 3.50 per bushel.

#### NORTH-WESTERN PROVINCE.

##### KURUNEGALA DISTRICT.

Wanni Hatpattu.—Paddy, yala crop : fields are now under crop throughout ; some are earing and the rest are young ; prospects favourable. Fine grain : chenas being cleared for maha. Rain has been dry throughout the month. Health of people : fair. Health of cattle : fair.

Katugampola Hatpattu.—Paddy, yala crop : young ; prospects not very good for want of rain. Fine grain : chenas just being cleared. No rain. Health of people : satisfactory. Health of cattle : satisfactory.

Dewameddi Hatpattu.—Paddy, yala crop : young ; prospects fairly good. Fine grain : no crops. Chena clearing just commenced. Rain : some rain fell during the early part of the month. Health of people and cattle : good.

Dambadeni Hatpattu.—Paddy, yala crop : earing ; prospects fair. Fields are being sown for maha. Fine grain crop : partly ready for reaping ; prospects favourable. Health of people : fever prevails in some places. Health of cattle : no murrain at present.

Hiriyala Hatpattu.—Paddy, yala crop : in some korales earing and in others maturing ; prospects fair. Fine grain crop : in some korales earing and in others being reaped ; prospects good. Rain : there were several showers of rain throughout the hatpattu. Health of people : good, but fever, cold, &c., prevailed to some extent. Health of cattle : good, but murrain prevails in two of the korales.

Weudawili Hatpattu.—Paddy, yala crops : earing and young. No cultivation during the month. Prospects : crops in some fields are withering for want of rain. Fine grain crops earing. No cultivation during the month. Prospects : crops are parched up for want of rain in the beginning of the month. Health of people and cattle : fair.

##### PUTTALAM DISTRICT.

Paddy : in Demala hatpattu 642 acres had already been cultivated with paddy for the yala harvest of 1899, and the crops were in various stages of growth. Other lands were being ploughed and sown. In Puttalam pattu division the crops—some of which were young and some earing—were in good condition. In Kalpitiya division about 12 bushels were cultivated.

Fine grain : in Demala hatpattu about 65 acres of high land were cultivated with tala and meneri for the yala harvest of 1899. Of this, some of the crops were reaped and harvested and some had matured. In Puttalam pattu division the crops—some of which suffered from want of rain—were being gathered in.

Staple products : the price of rice ranged from Rs. 3.37 to Rs. 4 per bushel, and of coconuts from Rs. 3 to Rs. 4 per 100 nuts.

Health of the people : a few cases of fever, cold, itch, and rheumatism prevailed here and there in some parts of Demala hatpattu, and of the 129 cases of parangi previously reported, more than 15 have recovered and others are being treated. In Puttalam pattu division the health of the people in general was good, only a few cases of parangi prevailing in Rajakumarawanni pattu. The cases of smallpox said to have been brought from Pulichchakulam to Kiriyanakalli recovered and the people left the place. In Kalpitiya division the health of the people was not very satisfactory, fever and whooping-cough prevailing.

Rainfall : there was no rainfall registered at Puttalam.

##### CHILAW DISTRICT.

[Not received.]

## NORTH-CENTRAL PROVINCE.

## ANURADHAPERA DISTRICT.

Rainfall at Anuradhapura : 55 in. There were scanty showers throughout the Province.

Paddy : the crop prospects are satisfactory. The crops of the yala harvest are being reaped, those of late cultivators are either maturing or are earing.

Tanks : some of the tanks are half full and some quarter full.

Health of cattle : satisfactory.

Health of people : good.

## PROVINCE OF UVA.

## BADULLA DISTRICT.

Paddy : maha crop harvested ; yield good. Preparations for yala going on. Ploughing commenced.

Chenas : being cleared.

Fruits and vegetables : scarce.

Health of cattle : good. A few cases of hoof disease reported from Udukinda.

Health of people : good. Fever and cold prevailed to some extent. A few cases of diarrhoea and dysentery reported from Udukinda.

Weather : dry.

## PROVINCE OF SABARAGAMUWA.

## RATNAPURA DISTRICT.

Paddy : crops on fields cultivated for the yala harvest in Nawadun and Kuruwiti korales are now ripening. In Kolonna, Meda, and Kadawata korales they are in their early stage. In Kukulukorale the crops are blossoming. Prospects are favourable, except in some places in Meda and Kadawata korales, where drought prevails. The maha crops in Kolonna korale is being threshed and reported to be satisfactory. Fields for maha harvest in Nawadun and Kuruwiti korales are being prepared for cultivation, and the sowing in Nawadun korale will be, it is feared, retarded very much owing to the difficulty of securing cattle on account of murrain.

Fine grain : sowing of chenas for maha harvest in Nawadun and Kuruwiti korales is nearly over ; the crops on yala chenas are ripening. In Kolonna korale tana chenas are being reaped and threshed and the crops are satisfactory. In Kukulukorale crops are blossoming.

The health of the people is, on the whole, satisfactory.

Cattle murrain prevails in some villages in Nawadun and Atakalan korales. Hoof-and-mouth disease, which broke out in some places in Kolonna korale, is dying out.

## KEGALLA DISTRICT.

Paddy : yala prospects are good. Ploughing and sowing for maha is in progress.

Dry grain : sowing of hill paddy and kurakkan is delayed in parts of the district owing to want of rain. Amu has been sown in Galboda and Kinigoda korales.

Prices : paddy, Re. 1.50 per bushel ; hill paddy, Re. 1.25 per bushel ; kurakkan, Re. 1 to Re. 1.25 per bushel ; amu, 75 cents per bushel.

Rainfall : Ruanwella, 3.85 in.

Cattle disease : murrain is increasing in spite of the precautions taken. It has spread in several villages of the Kandua and Mawata pattus. Both these pattus have been proclaimed in the *Gazette*. The disease has also broken out at Domumpola in Beligal korale. Foot-and-mouth disease is reported from parts of the district.

Health of people : fever has subsided in Three Korales and Lower Bulatgama and Beligal korale, and the health of the people in these korales is reported to be generally good. In Galboda and Kinigoda korales and Paranakuru korale fever still prevails to a great extent.

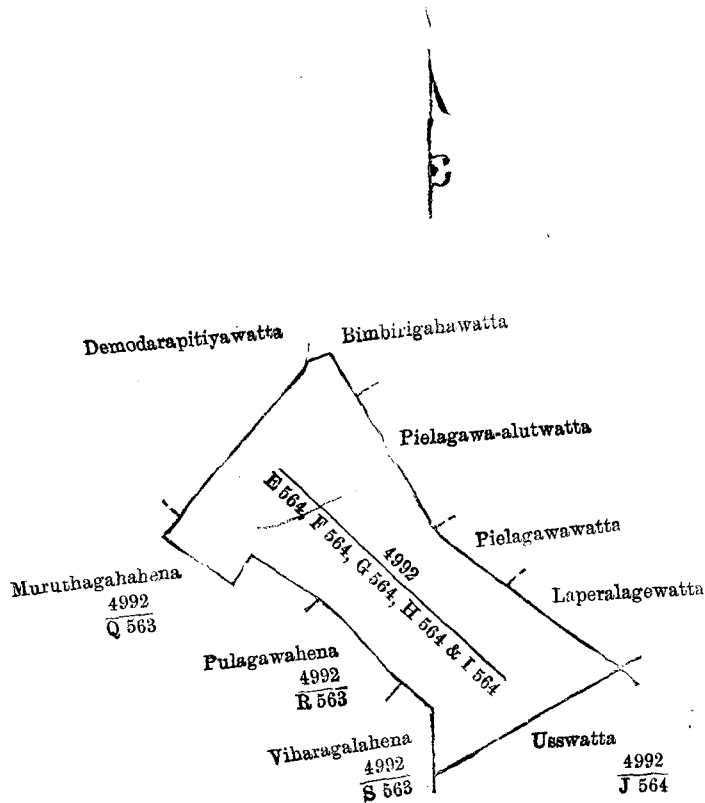
## NOTICES UNDER THE WASTE LANDS ORDINANCES.

## Order under Section 4, Sub-section (1), of Ordinance No. 1 of 1897.

In the matter of the lands commonly called or known as Murutagahahena and Wiharagaladena, situate in the village of Kirinda in the Gangaboda pattu of the Matara District, in the Southern Province, and of the Ordinance No. 1 of 1897.

WHEREAS in pursuance of section 1 of the Ordinance No. 1 of 1897 it was duly declared and notified on the 23rd September 1898, that if no claim to the lands commonly called or known as Murutagahahena and Wiharagaladena, situate in the village of Kirinda in the Gangaboda pattu of the Matara District, in the Southern Province, containing in extent 58 acres 1 rood and 23 perches, shown as lots P 563, Q 563, R 563, S 563, T 563, C 564, D 564, E 564, F 564, G 564, H 564, I 564, X 563, Y 563, Z 563, and A 564 in preliminary plan 4,992, was made to the Special Officer appointed under Ordinance No. 1 of 1897 within the period of three months from the date of such declaration and notice, such land would be deemed the property of the Crown and dealt with on account of the Crown ; and whereas Nanayakkara Siriwettimohottige Don Hendrick Appuhamy of Dewalamulla in Kirinda made claim to a portion of the said Wiharagaladena as portions of the adjoining gardens, called and known as Demodarapitiyawatta, Bimbirigahawatta, Pielagawa-alutwatta, Pielagawawatta, and Lalperalagewatta, situate in the village of Kirinda in the Gangaboda pattu of the Matara District, in the Southern Province, containing in extent 3 acres and 10 perches, shown as lots E 564, F 764, G 564, H 564, and I 564 in preliminary plan 4,992, and in the annexed certified tracing,

and bounded as follows: on the north by Demodarapitiyawatta and Bimbirigahawatta; on the east by Pielagawa-alutwatta, Pielagawawatta, and Laperalagewatta; on the south by Uswatta (lot J 564 in preliminary plan 4,992); on the west by Wiharagalahena (lot S 563 in preliminary plan 4,992); Pielagawahena (lot R 563 in preliminary plan 4,992):



Situation—Kirinda in Gangaboda pattu.

Lot.	Name of Land.	Extent.		
		A.	R.	P.
E 564	Demodapitiyawatta	0	1	30
F 564	Bimbirigahawatta	0	2	20
G 564	Pielagawa-alutwatta	0	2	5
H 564	Pielagawawatta	0	2	35
I 564	Lalperalagewatta	0	3	0
		<u>3</u>	<u>0</u>	<u>10</u>

Surveyor-General's Office,  
Colombo, May 13, 1899.

S. J. C. MORE,  
for Surveyor-General.

and Murutagahahena (lot Q 563 in preliminary plan 4,992); and I, John Penry Lewis, being appointed Special Officer under the said Ordinance, made due inquiry into such claim; I, with the consent of His Excellency the Lieutenant-Governor, do hereby order that the said lots Nos. E 564, F 564, G 564, H 564, and I 564 in preliminary plan 4,992 are hereby admitted to be the property of the said claimant.

Matara, June 26, 1899.

J. P. LEWIS,  
Special Officer.

**Order under Section 4, Sub-section (1), of Ordinance No. 1 of 1897.**

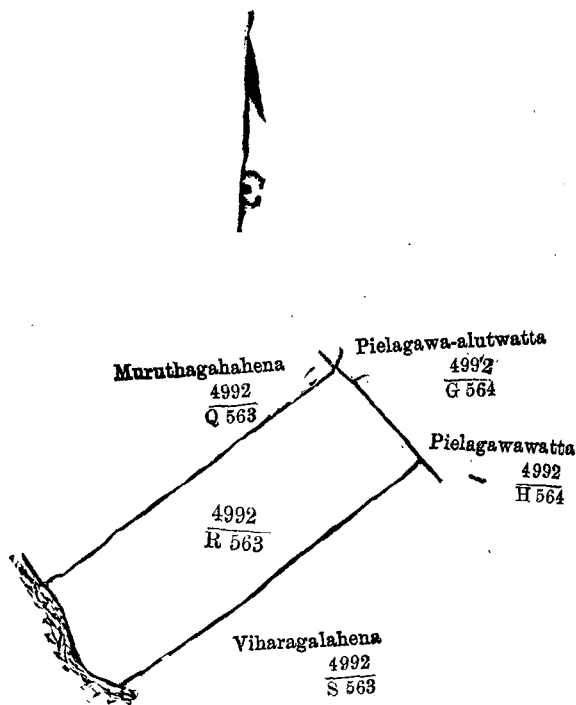
In the matter of the lands commonly called or known as Murutagahahena and Wiharagalahena, situate in the village of Kirinda in the Gangaboda pattu of the Matara District, in the Southern Province, and of the Ordinance No. 1 of 1897.

**W**HEREAS in pursuance of section 1 of the Ordinance No. 1 of 1897 it was duly declared and notified on the 23rd September, 1898, that if no claim to the lands commonly called or known as Murutagahahena and Wiharagalahena, situate in the village of Kirinda in the Gangaboda pattu of the Matara District, in the Southern Province, containing in extent 58 acres 1 rood and 23 perches, shown as lots P 563, Q 563, R 563, S 563, T 563, C 564, D 564, E 564, F 564, G 564, H 564, I 564, X 563, Y 563, Z 563, and A 564 in preliminary plan 4,992, was made to the Special Officer appointed under Ordinance No. 1 of 1897 within the period of three months from the date of such declaration and notice, such land would be deemed the property of the Crown and dealt with on account of the Crown; and whereas Owitigamuwe Pattirana Dingi Appu and Owitigamuwe Pattirana Louishamy, both of Kirinda, made claim to a portion of the said Wiharagalahena, which portion is also known as Peelagawahena, situate in the village of Kirinda in the Gangaboda pattu of the Matara District, in the Southern Province; containing in extent 2 acres and 10 perches, and shown as lot R 513 in preliminary plan 4,992, and in the annexed certified tracing,



and I, John Penry Lewis, being appointed, Special Officer under the said Ordinance, made due inquiry into such claim; and whereas I and the said claimants have, with the consent of His Excellency the Lieutenant-Governor, entered into an agreement concerning the said lot under section 4, sub-section (1), of the said Ordinance:

Whereas it was ordered, in pursuance of the agreement afore-mentioned, that the said claimants do pay for the said lot R 563 in preliminary plan 4,992, containing in extent 2 acres and 10 perches, to the Government Treasury at Matara a sum of Rs. 22-50; and whereas the said claimants have duly paid the said amounts, the said claimants Owitigamuwe Patirenage Dingi Appu and Owitigamuwe Patirenage Louishamy, both of Kirinda, are hereby declared to



Lot R 563 called Pulagawahena, in extent 2A. 0R. 10P., situate in Kirinda of Gangaboda pattu.

Surveyor-General's Office,  
Colombo, May 13, 1899.

S. J. C. MORE,  
for Surveyor-General.

be the purchasers of the said portion of Wiharagalahena, which portion is also known as Peelagawahena, situate in the village of Kirinda in the Gangaboda pattu of the Matara District, in the Southern Province, containing in extent 2 acres and 10 perches, shown as lot R 563 in preliminary plan 4,992, and in the annexed certified tracing, and bounded as follows: on the north by Murutagahahena (lot Q 563 in preliminary plan 4,992) and Peelagama alutwatta (lot G 564 in preliminary plan 4,992); on the east by Peelagawawatta (lot H 564 in preliminary plan 4,992); on the south by Wiharagalahena (lot S 563 in preliminary plan 4,992); on the west by the rock called Wiharagala.

Matara, June 26, 1899.

J. P. LEWIS,  
Special Officer.

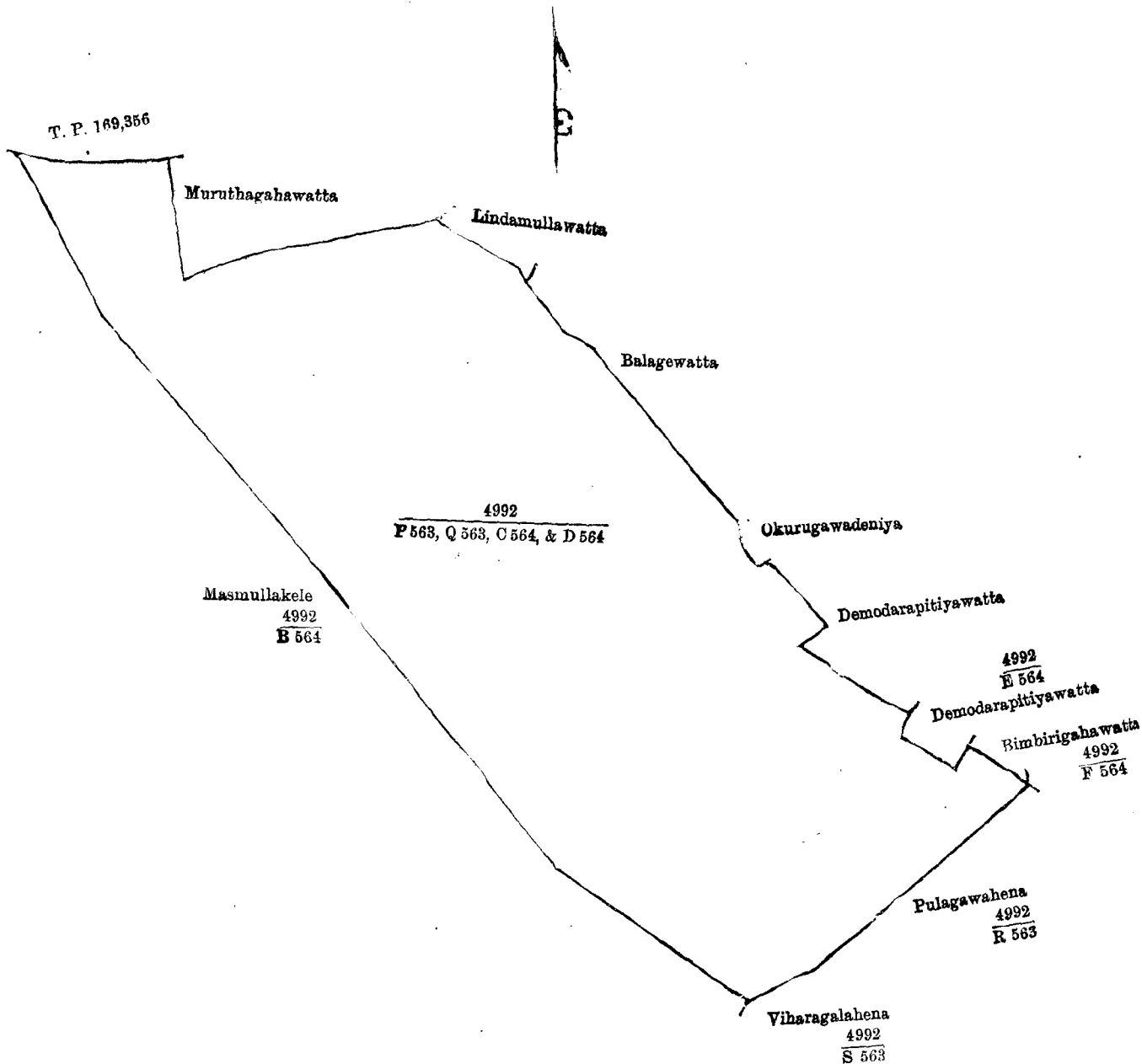
#### Order under Section 4, Sub-section (1), of Ordinance No. 1 of 1897.

In the matter of the lands commonly called or known as Murutagahahena and Wiharagalahena, situate in the village of Kirinda in the Gangaboda pattu of the Matara District, in the Southern Province, and of the Ordinance No. 1 of 1897.

**W**HEREAS in pursuance of section 1 of the Ordinance No. 1 of 1897 it was duly declared and notified on the 23rd September, 1898, that if no claim to the lands commonly called or known as Murutagahahena and Wiharagalahena, situate in the village of Kirinda in the Gangaboda pattu of the Matara District, in the Southern Province, containing in extent 58 acres 1 rood and 23 perches, shown as lots P 563, Q 563, R 563, S 563, T 563, C 564, D 564, E 564, F 564, G 564, H 564, I 564, X 563, Y 563, Z 563, and A 564 in preliminary plan 4,992, was made to the Special Officer appointed under Ordinance No. 1 of 1897 within the period of three months from the date of such declaration and notice, such land would be deemed the property of the Crown and dealt with on account of the Crown; and whereas Hewakankanange Andris, Watukolakandehewage Aberanhamy, Geeganagamage Appu, Karaputugalagamage Suwandiris, and Nanayakkara Siriwettimehottige Don Hendrick Appuhamy, all of Kirinda, made claim to the said Murutagahahena, situate in the village of Kirinda in the Gangaboda pattu of the Matara District, in the Southern Province, containing in extent 19 acres 2 roods and 31 perches, and shown as lots P 563, Q 563, C 564, and D 564 in preliminary plan 4,992 and in the annexed certified tracing, and I, John Penry Lewis, being appointed Special Officer under the said Ordinance, made due inquiry into such claim; and whereas I and the said claimant have, with the consent of His Excellency the Lieutenant Governor, entered into an agreement concerning the said lots under section 4, sub-section (1), of the said Ordinance:

Whereas it was ordered, in pursuance of the agreement afore-mentioned, that the said Hewakankanange Andris Watukolakandehewage Aberanhamy, Geeganagamage Appu, and Karaputugalagamage Suwandiris, all of Kirinda, do pay for 17 acres 2 roods and 31 perches of the said lots P 563, Q 563, C 564, and D 564 in preliminary plan 4,992 to the Government Treasury at Matara a sum of Rs. 180; and that the said Nanayakkara Siriwettimehottige Don Hendrick Appuhamy of Kirinda do pay for the remaining 2 acres of the said lots to the Government Treasury at

Matara a sum of Rs. 20 ; and whereas the said claimants have duly paid the said amounts, the said claimants are hereby declared to be the purchasers of the respective portions of the said Murutagahahena, situate in the village of Kirinda in the Gangaboda pattu of the Matara District, in the Southern Province, containing in extent 19 acres 2 roods and 31 perches, shown as lots P 563, Q 563, C 564, and D 564 in preliminary plan 4,992, and bounded as follows: on



Situation—Kirinda in Gangaboda pattu.

Lot.	Name of Land.	Extent.				
		A.	R.	P.		
P 563	...	Muruthagahahena	...	1	2	10
Q 563	...	Do.	...	10	0	15
C 564	...	Muruthagahahawatta	...	0	0	12
D 564	...	Muruthagahahena	...	7	3	34
				19	2	31

Surveyor-General's Office,  
Colombo, May 13, 1899.

S. J. C. MORE,  
for Surveyor-General.

the north by a portion of Murutagahahena sold by Crown (title plan 169,356) and Murutagahahawatta ; on the east by Lindamullewatta, Balagewatta, Okuruwadeniya Demodarapitiyawatta, Demodarapitiyawatta (lot E 564 in preliminary plan 4,992), and Bimbrigahahawatta (lot F 564 in preliminary plan 4,992) ; on the south by Peelagawahena (lot R 563 in preliminary plan 4,992) and Viharagalahena (S 563 in preliminary plan 4,992) ; on the west by Masmullekele (lot B 564 in preliminary plan 4,992).

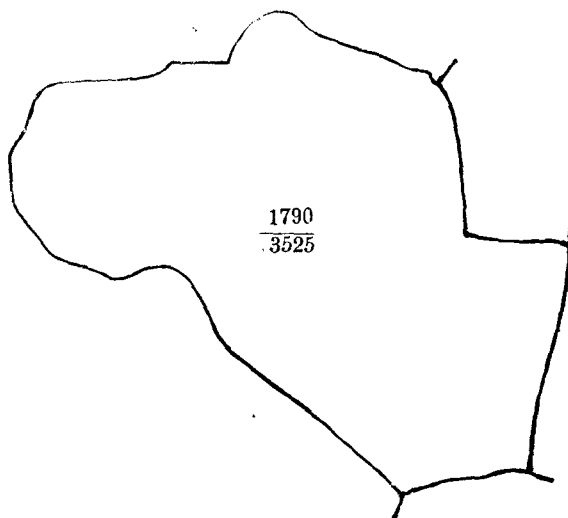
Matara, June 26, 1899.

J. P. LEWIS,  
Special Officer.

## Order under Section 4, Sub-section (1), of Ordinance No. 1 of 1897.

In the matter of the land commonly called or known as Paragahawatta-addarahena *alias* Urokandenyahena, situate in the village of Gatare in the Gangaboda pattuwa of the Matara District, in the Southern Province.

**W**HEREAS in pursuance of section 1 of the Ordinance No. 1 of 1897 it was duly declared and notified on the Nineteenth day of August, One thousand Eight hundred and Ninety-seven, that if no claim to the land commonly called or known as Paragahawatta-addarahena *alias* Urokandenyahena, situate in the village of Gatare in the Matara-Gangaboda pattuwa, in the Southern Province, containing in extent six acres two roods and eighteen perches (6A. 2R. 18P.), and shown as lot 3,525 in preliminary plan 1,790, was made to the Government Agent of the said Province or to the Assistant Government Agent of the District of Matara within the period of three months from the date of such declaration and notice, such land would be deemed the property of the Crown and dealt with on account of the Crown; and whereas Kodituwakku Bandawaka Arachchige Don Luwis and Kabbaduwa Gamage Babappu, both of Gatare, made claim thereto, and I, John Penry Lewis, being appointed Special Officer under the said Ordinance, made due inquiry into such claim; and whereas I and the said claimants have come to an agreement in writing concerning the said land under section 4, sub-section (1), of the said Ordinance:



Surveyor-General's Office,  
Colombo, September 1, 1897.

P. D. WARREN,  
Assistant Surveyor-General.

Whereas it was ordered on 14th May, 1898, in pursuance of the agreement afore-mentioned, that the said Kodituwakku Bandawaka Arachchige Don Luwis and Kabbaduwa Gamage Babappu do pay to the Assistant Government Agent at Matara a sum of rupees one hundred and forty (Rs. 140) in four half-yearly instalments, the first whereof to be paid on or before the First day of February, One thousand Eight hundred and Ninety-eight, the second on or before the First day of July, One thousand Eight hundred and Ninety-eight, the third on or before the First day of February, One thousand Eight hundred and Ninety-nine, and the fourth on or before the First day of July, One thousand Eight hundred and Ninety-nine, and thereupon the claimants shall be declared to be the purchasers of the said land called Paragahawatta-addarahena *alias* Urokandenyahena, situate at Gatare in the Matara-Gangaboda pattuwa, in the Southern Province; containing in extent six acres two roods and eighteen perches (6A. 2R. 18P.) as described in the annexed plan 1,790 (3,525), and bounded on the north, west, and south by the Hali-ela tank, and on the east by Paragahawatta and Katakalahawatta:

And whereas the said claimants have paid the said instalments, they are hereby declared to be the purchasers of the land above described.

Matara, August 8, 1899.

J. P. LEWIS,  
Special Officer.

## SALES OF ARRACK, TOLL, AND OTHER RENTS.

**N**OTICE is hereby given that on Wednesday, August 30, 1899, at 2 P.M., will be put up for re-sale at the Kandy Kachcheri, at the risk of the original purchasers, the under-mentioned Toll Rents of the Central Province from September 1 to December 31, 1899, the original purchasers of which may have failed on or before that date to pay the instalment for the month of July, 1899.

The purchasers at the re-sale will be required to deposit one month's purchase amount on the day of sale.

Further conditions will be read and explained on the day of sale.

## Description of Rents.

Gampola bridge toll.  
Pupuressa road toll.  
Pussellawa road toll.

Weragantota ferry toll.  
Kadawala road toll.  
Balakaduwa road toll.  
Aluwihare and Weragama road toll.  
Dambulla and Galewela road toll.  
Nalanda bridge toll.  
Ampitiya and Gurudeniya road toll.  
Gampola-Kadugannawa road toll.  
Ramboda road toll.  
Bowwagama road toll.  
Teldeniya bridge and Kengalla road toll.  
Lewella ferry toll.

Kandy Kachcheri,  
August 11, 1899.  
F. J. SMITH,  
for Government Agent.

මෙහි පහත සඳහන්වන මොවුන්ගේ ජාතික වෙළෙඳපොළ පාලන රේඛාවලට, වර්ෂ 1899 ක්වූ ජූලි මාසයට වාරගණනේ ගෙවියයුතු මුදල් වර්ෂ 1899 ක්වූ අගෝස්තු මස 30 වෙනි දිනදී නොකොන් රට මත් කෙත් ප්‍රථම ගැණුම්කාරයෝ විසින් ගෙවනට නොගෙවූයේ විනම්, නැවත විකිනීමෙන් වෙන්ව ගෙදෙන්නාවූ යම් අලාභයකට ඔවුන් වගකීමට සවත්කර, වර්ෂ 1899 ක්වූ සැප්තැම්බර් මස 1 වෙනි දින පටන් දෙසැම්බර් මස 31 වෙනි දින දක්වා එවැනි රේඛා, ඉහත කී අගෝස්තු මස 30 වෙනි බද්ද පස්වරු 2 ව මහනුවර කවිචේරියේදී නැවත විකුණනට ගෙදෙන වග මෙයින් දැනුම් දෙමි.

නැවත විකිනීමේදී ඉල්ලා ගන්නා අයවරුන් විසින් එසේ ඉල්ලාගන්නා ලද ගණනෙන් එක මාසේක මුදල විකුණු දවසේදී මුදලෙන් බැඳ තබනට ඕනෑය.

වැඩිදුර කොන්දේසි විකුණන දවසේදී කිසිවක් නොදැනුම් ලැබේ.

**විකිනීමට තිබෙන රේඛාවන්:**

- ගම්පල පාලන රේඛය.
- පුරුස්සේ පාරේ රේඛය.
- පුස්සැල්ලාවේ පාරේ රේඛය.
- වේරගන්කොට කොටුපල් රේඛය.
- කඩවල පාරේ රේඛය.
- බලකඩුවේ පාරේ රේඛය.
- අළුවිහාරේ සහ වේරගම පාරේ රේඛය.
- දඹුල්ල සහ ගල්වෙල පාරේ රේඛය.
- නැලෑදේ පාලන රේඛය.
- අම්පටිය සහ ඉරුදෙකියේ පාරේ රේඛය.
- ගම්පල කඩුගන්නාවේ පාරේ රේඛය.
- රම්බඩ පාරේ රේඛය.
- බවුරාගම පාරේ රේඛය.
- ගල්දෙකියේ පාලන සහ කෙත්ගල්ලේ පාරේ රේඛය.
- ලේවැල්ලේ කොටුපල් රේඛය.

අ. ජේ. සමිත්,  
ආණ්ඩුවේ ඒජන්ත උපනායකයාණන් වෙතුවුව.

වර්ෂ 1899 ක්වූ අගෝස්තු මස 11 වෙනි දින මහනුවර කවිචේරියේදී.

NOTICE is hereby given that on Wednesday, August 30, 1899, at 3 P.M., will be put up for re-sale at the Kandy Kachcheri, at the risk of the original purchaser, the Arrack Rent of the Central Province from September 1, 1899, to December 31, 1900, if the original purchaser has not before that date paid up the instalment due for July, 1899.

The purchaser at the re-sale will be required to deposit an amount equal to one month's purchase of the rent on the day of sale.  
Further conditions will be read and explained on the day of sale.

Kandy Kachcheri,                      ALLANSON BAILEY,  
August 16, 1899.                      Government Agent.

මොවුන්ගේ ජාතික වෙළෙඳපොළ පාලන රේඛාවලට, වර්ෂ 1899 ක්වූ ජූලි මාසයට වාරගණනේ ගෙවියයුතු මුදල, වර්ෂ 1899 අගෝස්තු මස 30 වෙනි දිනට මත්කෙත් ගෙවනට නොගෙවූයේ විනම්, නැවත විකිනීමෙන් වෙන්ව ගෙදෙන්නාවූ යම් අලාභයකට ප්‍රථම ගැණුම්කාරයා වග කීමට සවත්කර වර්ෂ 1899 ක්වූ සැප්තැම්බර් මස 1 වෙනි දින පටන් වර්ෂ 1900 දෙසැම්බර් මස 31 වෙනි දින දක්වා එම රේඛා, ඉහත කී අගෝස්තු මස 30 වෙනි මුද්දන පස්වරු තුනට මහනුවර කවිචේරියේදී ප්‍රසිද්ධ වෙන්දේසිකර විකුණනට ගෙදෙන වග මෙයින් දැනුම් දෙමි.

නැවත විකිනීමේදී රේඛා මුදලට ගනව ගෙදෙන අය විසින් එසේ ගනව ගෙදෙන ගනනෙන් එක මාසේ කට වැටගෙන ගනනක් එම ගැණුම්කාරයා විසින් විකුණු දවසේදී මුදලෙන් බැඳ තබනට ඕනෑය.

වැඩිදුර කොන්දේසි විකුණන දවසේදී කිසිවක් නොදැනුම් ලැබේ.

අලුත්කන් මිලි,  
ආණ්ඩුවේ ඒජන්ත උපනායකයාණන්.

වර්ෂ 1899 ක්වූ අගෝස්තු මස 16 වෙනි දින මහනුවර කවිචේරියේදී.

NOTICE is hereby given that the Toll Rents of the Northern Province for 1900 will be sold by written and sealed tenders only, which will be received up to 3 o'clock P.M. on Wednesday, September 13, 1899. No tenders received by post will be accepted, nor will any tender received after the day and hour mentioned be considered.

The Government Agent does not bind himself to accept the lowest or any tender.  
The tenders for the following rents, viz. :—

- Bridge Tolls.*
1. Uppar, Koppai, and Vannathippalam.
  2. Vallai and Tondamannar.
- Road Tolls.*
1. Mirusuvil, on the road from Jaffna to Dambulla.
  2. Tunnalai, on the road from Point Pedro to Kodikamam, and at Karaivettikuruli, on the road from Point Pedro to Chavakachcheri.
- Ferry Tolls.*
1. Pannaiturai.
  2. Aralitturai.
  3. Mannar ferry.

must be personally handed to the Government Agent or his Assistant at the Jaffna Kachcheri; and for the Mannar Ferry rent, the tender must be personally handed to the Government Agent or his Assistant at the Jaffna Kachcheri, or to his Assistant at the Mannar Kachcheri.  
The necessary form and any other information may be had on application to the Government Agent or to the Assistant Government Agent, Mannar.

Jaffna Kachcheri,                      J. H. LEAK,  
August 7, 1899.                      for Government Agent.

NOTICE hereby given that the Assistant Government Agent, Matara, will put up for re-sale by public auction, at the risk of the original purchasers, the under-mentioned Tolls from September 1 to December 31, 1899, on Thursday, August 31, 1899, at 1 P.M. :—

1. Road toll at Talpawella and bridge toll at Bandattara.
2. Bridge and road toll at Akuressa.
3. Road toll at Dondra.
4. Bridge and minor road toll at Polwatta and branch toll at Polkandan-ela.
5. Road toll at Morawaka.

The purchaser must deposit one-tenth of the purchase amount on the day of sale in cash and complete the necessary security on or before September 15, 1899.

*Reason for Re-sale.*

Non-payment of the instalments for July, 1899.

Galle Kachcheri,                      R. N. THAINE,  
August 11, 1899.                      for Government Agent.

NOTICE is hereby given that the Assistant Government Agent, Hambantota, will put up for re-sale by public auction, at the risk of the original purchaser, the under-mentioned Tolls from September 1 to December 31, 1899, on Monday, August 28, 1899, at 1 P.M. :—

1. Walawe.
2. Sinimodara.

The purchaser must deposit one-tenth of the purchase amount on the day of sale in cash and complete the necessary security before September 15, 1899.

*Reason for Re-sale.*

Failure to pay instalment for July, 1899.

Galle Kachcheri,                      R. N. THAINE,  
August 15, 1899.                      for Government Agent.

NOTICE is hereby given that the Government Agent, Galle, will put up for re-sale by public auction, at the risk of the original purchasers, the under-mentioned Tolls from September 1 to December 31, 1899, on Monday, August 28, 1899, at 1 P.M. :—

1. The road toll at Paradowewatta.
2. The minor toll on the Ambalangoda-Elpitiya road.
3. The road toll at Kahawa.
4. The road toll at Bentota and Welitara.
5. Hirimbura-Baddegama.

The purchaser must deposit one-tenth of the purchase amount on the day of sale in cash and complete the necessary security on or before September 15, 1899.

Reason for Re-sale.

Non-payment of the instalment for July, 1899.

Galle Kachcheri, August 14, 1899. R. N. THAINE, for Government Agent.

විෂය 1899 ක්වූ සැප්තැම්බර් මස 1 වෙනි දින සිටත් දෙසැම්බර් මස 31 වෙනි දින වනතුරු මෙහි පහත සඳහන් වෙන රේන්ද පලවූ ගැනුම්කාරයින්ගේ අලුත්වත්තම ඒජන්තලත්තාන්සේ විසින් අගොස්තු මස 28 වෙනි සඳුදා දවල් සිනුවේ එකට ප්‍රසිධ වෙන් දේසියේ දෙවනු විකුණන්නට යෙදෙනවා ඇත. එනම්:

1. කහවේ පාරේ රේන්දය.
2. පරදුවේ වත්තේ පාරේ රේන්දය.
3. අම්බලන්ගොඩ ඇල්පිටියේ අගුරුපාරේ රේන්දය.
4. වැලිකර සහ බෙන්කර රේන්දය.
5. හිරිඹුරේ බද්දේගම.

ඉල්ලුම්කාරයෝ විසින් රේන්දය ගන්ට දෙන මුදලෙන් දහයෙන් පාලුක් රේන්දේට ඇප පිනිස අත් පිට ගෙනා ලබන සැප්තැම්බර් මස 15 වෙනිදායින් මෙහා ඔහු ඇප සපුරුණිකරන්නට ඔහුට.

දෙවනු විකුණන්නට යෙදෙන කාරණය නම් 1899යේ ජූලි මාසයට ගෙවන්නට ඔහු මුදල නොගෙවී තිබුණි.

අර්. ඇන්. තේන්, ආණ්ඩුවේ ඒජන්තවරයා වෙනුවට.

විෂය 1899 ක්වූ අගොස්තු මස 14 වෙනි දින ගාල්ලේ කවිචේරියේදීය.

NOTICE is hereby given that the under-mentioned Toll Rents of the Kurunegala District from January 1 to December 31, 1900, will be put up for sale by public auction at the Kurunegala Kachcheri on Monday, September 25, 1899, at 1 o'clock P.M.

The purchasers will be required to deposit on the day of sale one-tenth of the purchase amount in cash, and should the offer be accepted by His Excellency the Governor, to furnish approved security for one-half of the whole purchase amount, or in cash one-third of the whole purchase amount, within thirty days of the date of the receipt by him of the notification of the Governor's acceptance of his offer.

Further information can be obtained on application to the Government Agent.

Bridges.

1. Tuntota, at or near the bridge between the 29th and 30th mileposts on Madampe road.
2. Metibokka, at or near the bridge, near 13th milepost from Kandy.
3. Maguru-oya, at or near the bridge on the Kurunegala-Puttalam road.
4. Maguru-oya, at or near the bridge between 3rd and 4th mileposts on Kurunegala-Giriulla road.
5. Deduru-oya, at or near the bridge between the 22nd and 23rd mileposts from Kurunegala to Puttalam.

6. Deduru-oya, at or near the bridge between the 5th and 6th mileposts from Kurunegala to Dambulla.
7. Dodangaslanda, at or near the bridge between Talgodapitiya and Dodangaslanda.

Roads.

8. Kurunegala-Polgahawela, at Polgahawela at or near the 47th mileposts from Colombo, or 11th milepost from Kurunegala.
9. Kurunegala-Kandy, at Mallowapitiya at or near the 24th milepost from Kandy or 2nd milepost from Kurunegala.

Kurunegala Kachcheri, August 11, 1899. HARRY E. BEVEN, for Government Agent.

විෂය 1900 ක්වූ ජනවාරි මස 1 වෙනි දින සිටත් දෙසැම්බර් මස 31 වෙනි දින දක්වා මෙහි පහත සඳහන් වෙන වැඩි දසාවේ කුරුනෑගල දිස්ත්‍රික්කේ කොටුපල් රේන්ද වෂි 1899 ක්වූ සැප්තැම්බර් මස 25 වෙනි සඳුදා පස්වරු එකට කුරුනෑගල කවිචේරියේදී ප්‍රසිධ වෙන් දේසියේ විකුණන්නට යෙදෙන බව මෙයින් දැනුම්දෙමි.

විකුණු දිනේදීම විකුණු මුදලෙන් 10ක් පාලුක් මුදල ගැනුම්කාරයා විසින් කවිචේරියට ගෙවිය යුතුය. තවද උතුරු නන්වහන්සේ විසින් ඔහුගේ ඉල්ලීම බාර ගන්ව යෙදුණොත් එසේ බාරගන්වන ඔහුට දැනුම් දෙන්නට යෙදෙන දිනේ සිට 30 දවසක් ඇතුළතදී ඉල්ලා ගන්ව යෙදෙන මුදලෙන් දෙකෙන් කොටසකට ඒත්තු ගණු ලැබූ මුද්දර ඔප්පුවලින් ඇප ගෙව එසේ නැත් නම් එම මුදලෙන් තුනෙන් පාලුකට මුදලෙන් ඇප බැඳිය යුතුය.

මේ ගැන වැඩිදුර කාරණා ආණ්ඩුවේ ඒජන්තලත් තාන්සේගෙන් ඉල්ලුම්කල විට දැනගත හැකිවේ.

පාලම් රේන්ද.

1. මාදම්පේ පාරේ 29යේ සහ 30යේ ගැහැල්ලු කනු වලට අතරේ තිබෙන පාලමේ නොහොත් ඒ අසල පාලම් රේන්දපල.
2. නුවරපාරේ ගැහැල්ලු 13යේ කනුවලග තිබෙන පාලමේ නොහොත් ඒ අසල මැව්බොක්කේ පාලම් රේන්දපල.
3. පුත්තලම් පාරේ මඟුරු මුදු පාලමේ නොහොත් ඒ අසල තිබෙන මඟුරු මුදු පාලම් රේන්දපල.
4. හිරිඹුරු පාරේ 3යේ සහ 4යේ ගැහැල්ලු කනු වලට අතරේ තිබෙන පාලමේ නොහොත් ඒ අසල පාලම් රේන්දපල.
5. පුත්තලම් පාරේ 22යේ සහ 23යේ ගැහැල්ලු කනුවලට අතරේ තිබෙන පාලමේ නොහොත් ඒ අසල දුදුරු මුදු පාලම් රේන්දපල.
6. දඹුල්ල පාරේ 5යේ සහ 6යේ ගැහැල්ලු කනුවලට අතරේ තිබෙන පාලමේ නොහොත් ඒ අසල දුදුරු මුදු පාලම් රේන්දපල.
7. දල්ගොඩපිටියටත් දොඩන්ගස්ලත් අතරේ තිබෙන පාලමේ නොහොත් ඒ අසල දොඩන්ගස්ලත් දේ පාලම් රේන්දපල.

පාරේ රේන්ද.

8. පොල්ගහවෙල පාරේ කොළඹ සිටත් එන 47යේ ගැහැල්ලු කනුවලග නොහොත් කුරුනෑගල සිට එන 11යේ ගැහැල්ලු කනුවලග නොහොත් ඒ අසල පොල් ගහවෙල පාරේ රේන්දපල.
9. නුවරපාරේ, නුවර හිටත් එන 24යේ ගැහැල්ලු කනුවලග නොහොත් කුරුනෑගල සිටත් එන 2යේ කනුවලග නොහොත් ඒ අසල මල්ලවපිටියේ පාරේ රේන්දපල.

හැරි ඊ. බැවන්, ආණ්ඩුවේ ඒජන්තලත් තාන්සේ.

විෂය 1899 ක්වූ අගොස්තු මස 11 වෙනි දින කුරුනෑගල කවිචේරියේදීය.

NOTICE is hereby given that on Wednesday, August 30, 1899, at 1 p.m., will be put up for re-sale at the Kurunegala Kacheheri, at the risk of the original purchasers...

The purchasers at the re-sale will be required to deposit one-tenth of the purchase amount on the day of sale.

Further conditions will be read and explained on the day of sale.

DESCRIPTION OF RENTS.

Bridges.

- 1. Maguru-oya, at or near the bridge between 3rd and 4th mileposts on Kurunegala-Giriulla road.
2. Deduru-oya, at or near the bridge between the 22nd and 23rd mileposts from Kurunegala to Puttalam.

Kurunegala Kacheheri, August 16, 1899.

HARRY E. BEVEN, for Government Agent.

1899 ක්වූ සැප්තැම්බ් මස 1 වෙනි දින සිට දෙසැම්බ් මස 31 වෙනි දින දක්වා යන කාලේ ඇතුළත මෙහි පහත සඳහන්වන වසඹිකාමි පාලම් රේන්ද මෙම මස 30 වෙනි දින බදුදු දවල් එකට කුරු නැගල කවි-වරියේදී වැල්නැගුණිකාරයින්ගේ අලංකා යට මවුන් එසින් වෂ් 1899 ක්වූ ජූලි මාසේට කොටස් වසඹෙන් ගෙවිය යුතු මස් මුදල නොගෙවී බැවින් කැවන විකුණනට යෙදෙන බව මෙයින් දැනුම්දුන්නා ඇත.

එකීනීමේ දිනේදී නැවත විකීනීමේ ගැනුම්කාරයා විසින් ඉල්ලාපලා; මුදලෙන් දහයෙන් කොටසක් කවි වේරියේ බැඳිය යුතුය.

වැඩිදුර කොන්දේසි විකීනීමේ දිනේදී කියවා හෝ රැම්කර දෙනවා ඇත.

රේන්ද ගැන විස්තර කාරණා.

- 1. ගිරිපල්ල පාරේ නොමිමර තුනේකනුවටත් 4෧෮ කනුවටත් අතර කිබෙන පාලමේ නොහොත් ඒ අසල මෙරුවමයේ පාලම් රේන්දපල.
2. පුත්තලම් පාරේ නොමිමර 22කේ සහ 23කේ කනුවටත් අතර කිබෙන පාලමේ නොහොත් ඒ අසල දුදුරුවමයේ පාලම් රේන්දපල.

ගැරි ඊ. බැවන්,

ආණ්ඩුවේ ඒජන්තලත්තාන්සේ වෙනුවට.

වෂ් 1899 ක්වූ අගෝස්තු මස 16 වෙනි දින කුරුනැගල කවි-වරියේදී.

NOTICE is hereby given that the Government Agent for the Province of Sabaragamuwa will receive sealed tenders for the purchase of the lease for five years of the right to dig for plumbago in the Crown land called Ellehena alias Kitulatura, lot 1,915 in the preliminary plan 629, containing in extent 4 acres and 33 perches, situated at Kukulegama in the Meda pattuwa of Kukulukorale, in the District of Ratnapura.

The tenders, which must be in sealed envelopes superscribed "Tenders for Ellehena alias Kitulatura," will be received at the Ratnapura Kacheheri until 12 noon on Monday, September 11, 1899, when they will be opened, and all persons making tenders will be required to be present or to satisfy the Government Agent by some duly accredited agent that the tender made is bona fide. If the tenders are not satisfactory the lease will be sold by public auction on the same day at 2.30 p.m.

The person whose tender or bid is accepted by the Government Agent will be required to deposit one-half of the purchase amount at once and the balance within a fortnight.

Government Agent's Office, Ratnapura, August 9, 1899. L. W. BOOTH, Government Agent.

රත්නපුරේ දෂ්නික්කේ කුකුළුකෝරළේ මැදසන්තු වේ කුකුළුකව් කිබෙන නොමිමර 629යේ ජලාන කරදුසියේ පෙටෙන, 1,915 ඉලක්කම් දරන ඇල්ලේ

හේන නොහොත් කිකුල්අතුර කියන අක්කර ගතර කුන්, පර්වස් හිස්කුකක් මහත ඉඩක් කවි-වියේ පස්අවු රැද්දක්දල මිකිරන් හාරනැනීමේ බලන බදුගැණීමට එවනලද මුද්දරලත් ඉල්ලීම පත්තු සාරගනු පලාගේ ආණ්ඩුවේ ඒජන්තලත්තාන්සේ විසින් බාරගනු ලැබේ.

මුද්දරලත් ඉල්ලීම පත්තු මත සිටි ගෙවත් ඇන්වලොස් එකල ම "Tender for Ellehena alias Kitulatura" (ඇල්ලේහේන නොහොත් කිකුල්අතුර සඳහා ඉල්ලීම පත්තු) යන වාසගම ඇතුළු වෂ් 1899 ක්වූ සැප්තැම්බ් මස 11 වෙනි සදුදු දවල් දෙදෙන වනතුරු රත්නපුරේ කවි-වරියට බාරගනු ලැබේ. එවිට ඒවායේ මුද්දර කඩා බලනවා ඇත. නැද ඉල්ලීම පත්තු දිසිවින සියළු දෙනාම ඉදිරිපිටට පැමිණි (එසේ නැත්නම් තමන් විසින් වෙන අයෙකුට නිසි බලාත්දී ඔහු එවා ගෝ) ඒ දෙනලද ඉල්ලීම පත්තු සැබෑ ඇත්තේ ඒවා බවට ඒජන්තලත්තාන්සේට ඒත්තුගන්වනට බිනැත.

ඉල්ලීම පත්තු ඒත්තුගන්නාලෙස නොද්වුනොත් එම දින පස්වරු දෙකකුත් මිණත්තු හිතට මතුකි බද්ද ප්‍රසිඩ වෙන්දේසියේ විකුණනට යෙදෙනවා ඇත.

ඒජන්තලත්තාන්සේ විසින් තෝරගන්නාලද ඉල්ලීම පත්තුය අයිතිකාරයා ගෝ වෙන්දේසියේදී ඉල්ලීම ඒත්තුගන්නාලද ඉල්ලීමකාරයා විසින් ඒ ගතනෙන් දෙදෙනන් කොටසක් සම්පූර්ණයෙන් එවල්ලේ ගෙවනට බිනැවත්තැර ඉතිරි දෙදෙනන් කොටස පුළුන දෙකක් ඇතුළතදී සම්පූර්ණයෙන් ගෙවනට බිනැත.

ඇල්. ඩබ්ලිව්. බුන්,

ආණ්ඩුවේ ඒජන්තලත්තාන්සේ.

වෂ් 1899 ක්වූ අගෝස්තු මස 9 වෙනි දින රත්නපුරේ ආණ්ඩුවේ ඒජන්තලත්තාන්සේගේ කන්කෝරුවේදී.

NOTICE is hereby given that the lease for one year of the right to gem in the portion of the river Nirieli-ganga called Gurudryawala at Niriella in the Palle pattuwa of Nawadun korale will be sold by public auction at this office on Monday, September 11, 1899, at 2 o'clock p.m.

The person whose bid is accepted, subject to the confirmation by Government, will be required to deposit the full purchase amount in cash at once.

The boundaries of the aforesaid Gurudiyawala are as follows :-

- North.—Ketakada (group of rocks).
East.—Kottagoda Mukalanaihalakella.
West.—Welipotahena and Atura.
South.—Ketakada (group of rocks).

L. W. BOOTH,

Government Agent's Office, Ratnapura, August 10, 1899.

බදුන්කෝරළේ පල්ලේපන්තුවේ නිරිඇල්ලේ පිහිටා තිබෙන නිරිඇලියගේ "ගුරුදියවල" කියන සානගේ අවුරුද්දක මානික් ගැරීමේ බලය 1899 ක්වූ සැප්තැම්බ් මස 11 වෙනි සදුදු පස්වරු 2ට මෙම කන්කෝරුවේදී ප්‍රසිඩ වෙන්දේසියේ විකුණන බව මෙයින් ප්‍රකාශ කරමි.

ආණ්ඩුවේ සම්පූර්ණයට සවන්ව ඉල්ලීමක් බාරගනු ලැබූ අත විසින්, එම ඉල්ලීමේ මුදල සම්පූර්ණයෙන් අත් පට ගෙවනට බිනැත.

ඉහතකී ගුරුදියවල කියන සාන ගේ මානික්—උතුරට කැටකඩ, නැගෙනහිරට කෝට්ටොඩ මුදලාගේ ඉහල කැල්ල, බිස්තාහිරට වැලිපාගන්ගේ සහ අතුර, දකුණට කැටකඩ.

ඇල්. ඩබ්ලිව්. බුන්,

ආණ්ඩුවේ ඒජන්තලත්තාන්සේ.

වෂ් 1899 ක්වූ අගෝස්තු මස 10 වෙනි දින රත්නපුරේ ආණ්ඩුවේ ඒජන්තලත්තාන්සේගේ කන්කෝරුවේදී.

NOTICE it hereby given that on Monday, September 4, 1899, at 1 P.M., will be put up for re-sale at the Ratnapura Kacheheri, at the risk of the original purchasers, any of the under-mentioned Toll Rents of the Province of Sabaragamuwa, the original purchasers of which may have failed on or before that date to pay the instalment due for the month of July, 1899.

The purchasers at the re-sale should deposit one-tenth of the purchase amount on the day of sale and complete the necessary security without delay.

*Kegalla District.*

1. Bridge toll at Ambepussa.
2. Bridge toll at Maha-oya.
3. Bridge toll at Ruanwella.
4. Bridge toll at Bibili-oya.
5. Road toll at Gewilipitiya.
6. Road toll at Nawagomuwa.
7. Road toll at Mayinoluwa.
8. Road toll at Ambanpitiya.
9. Bridge toll at Mawanella.

L. W. BOOTH,  
Government Agent.

Government, Agent's Office,  
Ratnapura, August 15, 1899.

මෙහි පහත සඳහන් වෛත සබරගමු පළාතේ කොටු පල් පාලම රේන්ද්‍රවලින් මුල් ගැනුම්කාරයෝ විසින් වම් 1899 ක්වූ ජූලි මාසේදී ගෙවිය යුතු මුදල වම් 1899 ක්වූ සැප්තැම්බර් මස 4 වෙනි සඳුදා හෝ ඊට මත් කෙස් ගෙවනට නොගෙදෙන රේන්ද්‍ර 1899 ක්වූ සැප්තැම්බර් මස හතරවෙනි සඳුදා දවල් එකව රත්නපුරේ කම්බේරියේදී මුල් ගැනුම්කාරයන්ගේ අප්‍රයෝජනයට දෙවනු විකුණනට යෙදෙනවා ඇත. දෙවනු විකිනීමේදී ගැනුම්කාරයෝ විසින් විකිනීමේ මුදලෙන් දහයෙන් සත්ගුවක් විකුණුම් දවසේදී ගෙවනට ඕනෑවා සහ නොපමාව ඇප සම්පූර්ණීකරණවද ඕනෑය.

**කැගල්ලේ දිස්ත්‍රික්කයේ.**

1. අමේපුස්සේ පාලම රේන්ද්‍රය.
2. මහඹියේ පාලම රේන්ද්‍රය.
3. රුවන්වැල්ලේ පාලම රේන්ද්‍රය.
4. කිබ්බියේ පාලම රේන්ද්‍රය.
5. ගැවිලිපිටියේ පාලම රේන්ද්‍රය.
6. තවගමුවේ පාලම රේන්ද්‍රය.

7. මයිකොඵවේ පාලම රේන්ද්‍රය.
8. අඹිත්පිටියේ පාලම රේන්ද්‍රය.
9. මාවනැල්ලේ පාලම රේන්ද්‍රය.

ඇල්. ඩබ්ලිව්. බුත්,  
ආණ්ඩුවේ ඒජන්තලත්කාරයාණය.

වම් 1899 ක්වූ අගෝස්තු මස 15 වෙනි දින රත්නපුරේ කම්බේරියේදීය.

NOTICE is hereby given that on Monday, September 4, 1899, at 1 P.M., will be put up for re-sale at the Ratnapura Kacheheri, at the risk of the original purchaser, the under-mentioned Arrack Rents of the Province of Sabaragamuwa, the original purchaser of which may have failed on or before that date to pay the instalment for the month of July, 1899.

The purchasers at the re-sale should deposit one-tenth of the purchase amount on the day of sale and complete the necessary security without delay.

*Arrack Rent.*

1. Sabaragamuwa.

Ratnapura Kacheheri,  
August 15, 1899.

L. W. BOOTH,  
Government Agent.

මෙහි පහත සඳහන් වෛත සබරගමු පළාතේ අරක්කු රේන්ද්‍ර මුල් ගැනුම්කාරයෝ විසින් වම් 1899 ක්වූ ජූලි මාසේදී ගෙවිය යුතු මුදල වම් 1899 ක්වූ සැප්තැම්බර් මස 4 වෙනි සඳුදා හෝ ඊට මත්කෙස් ගෙවනට නොගෙදෙන අරක්කු රේන්ද්‍ර වම් 1899 ක්වූ සැප්තැම්බර් මස 4 වෙනි සඳුදා දවල් එකව රත්නපුරේ කම්බේරියේදී මුල් ගැනුම්කාරයන්ගේ අප්‍රයෝජනයට දෙවනු විකුණනට යෙදෙනවා ඇත. දෙවනු විකිනීමේදී ගැනුම්කාරයෝ විසින් විකිනීමේ මුදලෙන් දහයෙන් සත්ගුවක් විකුණුම් දවසේදී ගෙවනට ඕනෑවා සහ නොපමාව ඇප සම්පූර්ණීකරණවද ඕනෑය.

**අරක්කු රේන්ද්‍රය.**

1. සබරගමුව.

ඇල්. ඩබ්ලිව්. බුත්,  
ආණ්ඩුවේ ඒජන්තලත්කාරයාණය.

වම් 1899 ක්වූ අගෝස්තු මස 15 වෙනි දින රත්නපුරේ කම්බේරියේදීය.

Statement of Arrack Distilled and Issued during the Quarter ended June 30, 1899.

Particulars.	Western Province.	Southern Province.		Total.
	Kalutara District.	Galle District.	Matara District.	
	Gallons.	Gallons.	Gallons.	Gallons.
Balance on March 31, 1899	—	360	100	460
Distilled during quarter ended June 30, 1899	63,915	6,548	3,691	74,154
Issued do.	63,915 41,717	6,908 1,510	3,791 3,048	74,614 46,275
Balance on June 30, 1899	22,198	5,398	743	28,339

Audit Office,  
Colombo, August 15, 1899.

LIONEL F. LEE,  
Acting Auditor-General.

**MISCELLANEOUS NOTICES.**

IT is hereby declared that the villages Kuruwita and Delgomuwa in the Uda pattu of Kuruwiti korale, in the Ratnapura District—bounded on the east by the village boundaries of Walandura and Eknelligoda, south by the village boundaries of Kahahengama and Dodampe, west by the village boundary of Teppanawa, and on the

north by the village boundaries of Udakada and Kudadura gama—are infected areas in terms of the 3rd clause of the Ordinance No 9 of 1891.

This declaration is to take effect from this day.

Ratnapura Kacheheri,  
August 16, 1899.

L. W. BOOTH,  
Government Agent.