

SUPPLEMENT

To

The Ceylon Government Gazette,

PART III.

FRIDAY, JULY '28, 1899.

NOTICES UNDER THE WASTE LANDS ORDINANCES.

[Notice under Ordinances No. 1 of 1897 and No. 1 of 1899.]

TAKE notice, that unless within three months from the 1st day of September, 1899, the persons, if any, who claim any interest in the land hereinafter mentioned or in any one or more of such lands, appear before me at my office at Matara and make claim to the said lands or any of them or to some interest therein :

I, John Penry Lewis, Special Officer appointed under Ordinance No. 1 of 1897, in pursuance of the powers in me vested by Ordinance No. 1 of 1897, shall declare by writing under my hand that the said lands or such of them, to which no claim has been made, are the property of the Crown.

J. P. LEWIS, Special Officer.

Description of Lands referred to.

I.

The land commonly called or known as Bekaragodahena, Marakkalayahena, Sapugahahena, Olakapalahena, and Galgodehena, forming one block situate in the village of Beragama in the Matara-Kandaboda pattuwa, in the Southern Province, containing in extent 162 acres 2 roods and 3 perches, shown as lots A, C, D, and E in the annexed plan W. L. O. S. No. 30, and bounded as follows : on the north by Boraluwehena belonging to Crown, Gadinbahena belonging to Crown, Gulanehena belonging to Crown, Tolabopanduralangahena belonging to Crown, Kanattawatta belonging to Patunga Dowan Hami and others, Ihalahungewatta belonging to Hewapatiranage Don Dines, the Kandedola (stream), Galawatadeniya belonging to Hewapatiranage Don Bastian and others, the Kandedola (stream) ; on the east by Marakkalayahena belonging to Crown, Egodahawatta claimed by Halwattege Siyadoris and others, Marakkalayahena belonging to Crown, Sapugahahena belonging to Crown, Belipandurahena belonging to Crown, Tennehena belonging to Crown, Nugehena belonging to Crown ; on the south by Welihinnawalawatta belonging to Hewapatiranage Piris and others, Pelpolagewatta belonging to ditto, Talgasmullewatta belonging to ditto, Ketakalamullewatta belonging to ditto, Olakapalewatta belonging to ditto ; on the west by Waturuwalagawahena belonging to Crown, another portion of Marakkalayahena belonging to Crown, Wahungedeniyagawawatta belonging to Hewapatiranage Piris, Udadoledeniya belonging to ditto, Mimanakolamandiyehena belonging to Crown, Wawulgallendehena belonging to Crown.

විෂි 1899 ක්ව සැප්තැම්බර් මස 1 වෙනි දින පටන් තුන්මාසයක් ඇතුළතදී මෙහි පහත දක්වන ඉඩම්වලට නොකොත් ඉන් එකකට නොමොත් වැස්මකින් වැස්මක් තිබෙන සම් කෙණක් ඇත්නම් ඒ අග විසින් මාතර මගේ කන්ගෝරුවේදී මා ඉදිරිපිටට පැමිණ එක් ඉඩම්වලට නොකොත් ඉන් කොසියම් එකකට නොකොත් ඊට ඇති සම් කොටසකට කිසි අයිතිවාසිකමක් පෙන්වා සිටින්නට නොසෙදනොත් විෂි 1897ගේ නොමිමර 1ගේ ආඥාපණයේ ප්‍රකාරයට පත්කරපු විශේෂ මුලාදානි ධානාපත්‍රය දරණ පෝත් පැන්රි එවිස් සහ මට විෂි 1897ගේ නොමිමර 1ගේ ආඥාපණයෙන් ලැබී තිබෙන බලයේ ප්‍රකාරයට අයිතිවාසිකම් නොකියාපු එක් ඉඩම් එක්කෝ එහි අයිතිවාසිකමක් ගෙනහැර දක්වන්නට නොසෙදන සෑම ඉඩම් රජසන්නක ඉඩම් හැටියට මගේ අත්සන ඇති ලියවිල්ලකින් මා විසින් ප්‍රකාශකරණ බව මෙයින් දන්වනුයුතුයි.

ජේ. පී. එවිස්, විශේෂ මුලාදානි වම්ම.

ඉඩම්වල තොරතුරු.

I.

දකුණු පලාතට අයිති මාතර කන්දබවපත්තුවේ බැරගම සහ ගම තිබෙන මේ සමග අමුණාපු (W. L. O. S නොමි මර 30ගේ) සිතියමේ පෙන් සහ අත්කර 162කුත් රු.ඩි 2කුත් පර්චස් 3ක් කිමිතරම ඇති බැකරගොඩගේනද, මරක්කලයා ගේනද, සපුගහගේනද, මලුපාපලගේනද, ගල්ගොඩේ ගේනද කියන A. C. D සහ E අක්ෂරවලින් පෙන්වන ඒකාබව බිම් කවිවිලට මායිම්—ලදුරට රාජසන්නක බොරඑමේ ගේනද, රාජසන්නක ගැසිමගේනද, රාජසන්නක ගුලගේ ගේනද, රාජ සන්නක තොලබෝපදුරලගේ ගේනද, ජතුන්ග දොවන්නාමිට සහ තවත් අසවච්ඡන්ට අයිති කනක්ගේ වත්තද, ගේවාපතිරණ ගේ දොන් දිනෙස්ට අයිති ඉහලවිසුන්ගේ වත්තද, කන්දේදොලද, ගේවාපතිරණගේ දොන් බස්නිසන්ට සහ තවත් අසවච්ඡන්ට අයිති හලවනදෙහිසද, කන්දේ දොලද; නැගෙනහිරට රාජසන්නක මරක්කලයාගේනද, හල්වත්තේගේ සියදෝරස් සහ තවත් අසවල් විසින් අයිතිවාසිකම් කියන එගොඩවත්තද, රාජසන්නක මරක්කලයාගේනද, රාජසන්නක සපුගහගේනද, රාජසන්නක බෙලිපදුර ගේනද, රාජසන්නක තැන්නේ ගේනද, රාජසන්නක නුගේගේනද; දකුණට ගේවාපතිරණගේ පිරිස්ට සහ තවත් අසවච්ඡන්ට අයිති වැලිහින්නවල වත්තද, එම අසවච්ඡන්ට අයිති පැල්පොලගේ වත්තද, එම අසවච්ඡන්ට අයිති කල්ගස්මල්ලේ වත්තද, එම අසවච්ඡන්ට අයිති කැටකැලමල්ලේ වත්තද, එම අසවච්ඡන්ට අයිති මිලකපලේවත්තද; බස්නාඉරට රාජසන්නක වතුරවලගොඩා ගේනද, රාජසන්නක මරක්කලයාගේනේ තවත් මනාටසක්ද, ගේවාපතිරණගේ පිරිස්ට අයිති වතුන්ගේ දෙහිගොඩා වත්තද, එම අසව අයිති උඩදොලේ දෙහිසද, රාජසන්නක මිමණකොලමත්තේදෙ ගේනද, රාජසන්නක වෙල්ගල්ලදේ ගේනද.

இவ்வறிவித்தலின் திகதியாகிய 1899 ம் ஆறு-த்து புரட்டாசியூ 1 ந் திகதியிலிருந்து மூன்று மாதத்திற் குள்ளாக இதன் கீழ் விவரித்திருக்கும் காணிகளுக்கு அல்லது அக்காணிகளின் எதற்கும் அல்லது எவற்றுக்கும் ஏதும் உடற்சையேனும் தற்களுக்கும்பெடன உரித்துப்பேசுவார்கள் யாருமிருந்தால், அவர்கள் என்முன்பாக மாத்திரம் எனது கந்தோரில் தெரிபட்டு மேற்படி காணிகளுக்கு அல்லது அவற்றில் எதற்கும் அல்லது அதில் யாதும் உரிமை அல்லது உடற்சை காண்பியாதிருக்கால், 1897 ம் ஆறு-த்து முதலாம் நொம்பர்ச் சட்டத்தின்படி குறிப்பான உத்தியோகஸ்தராக ஜோன் பென்ரி ஹவிஸ் ஆகிய நம்மில் 1897 ம் ஆறு-த்து முதலாம் இலக்கச்சட்ட

த்தினால் கொடுத்திருக்கும் தத்துவத்தைக்கொண்டு என் கையொப்பமிட்டு எழுத்து மூலமாய் சொல்லப்பட்ட காணிகளில் அல்லது அவற்றள் உரித்துப் பேசப்பட்டவர்கள் வெளிப்படாவிடில் முடிக்குரிய ஆதனமென்று வெளியரங்க்பட்டுத்துவேன்.

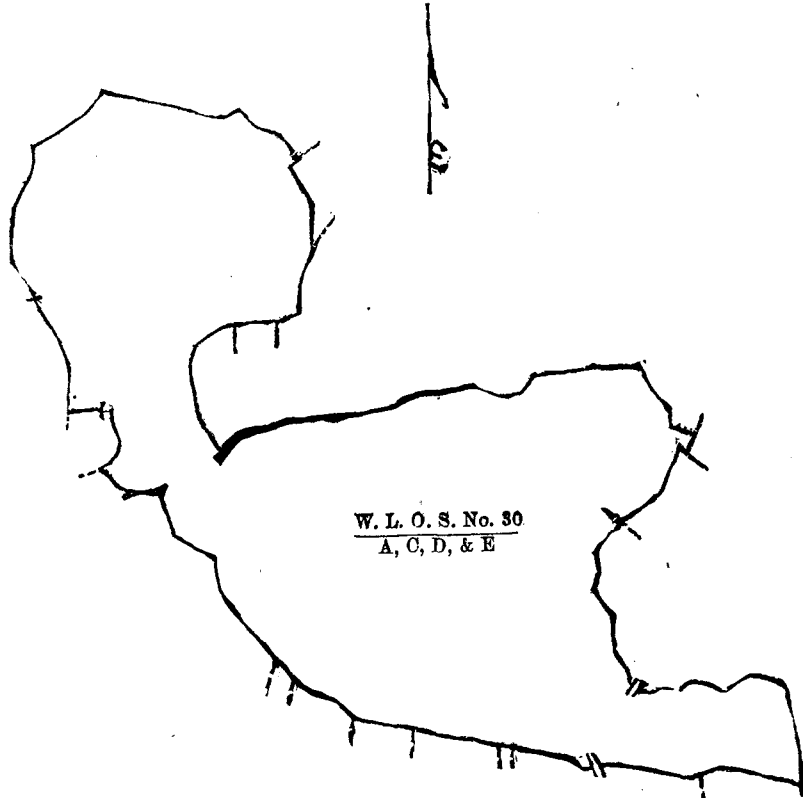
ஜே. பி. லூவிஸ்,
குறிப்பான உத்தயோகஸ்தர்.

சொல்லப்பட்ட காணிகளின் விவரம்.

I.

தென்மாசாணத்தின் மாத்துறையைச்சேர்ந்த கந்தபடபத்துவையில் பெறகம யென்னும் கிராமத்திலுள்ள அட்சரத்தால் குறிக்கப்பட்ட W. L. O. S. நொம்பர் 30 ம் டாப்பில் காணப்படும் பங்குகள் A. C. D. யும் E. யும் பிரிவுபடி பேகற்கொட்கேன, மறக்களயாகேன, ஸப்புக்காகேன, ஓளசாபளகேன, கங்கொட்கேன இவையெல்லாம் ஓரேகாணியாய்த் தோற்ற படும் யென்று பொதுவாய் சொல்பபடுகிற அல்லது அறியப்படுகிற அட்சரத்தால் குறிக்கப்பட்ட டாப்பில் விவரிக்கப்பட்டதும் 162 ஏக்கர் 2 றூட் 3 பர்சஸ் விஸ்தாரமுள்ளது :—

எல்லை, வடக்கு-அரசாட்சிக்குள்ள பொறுவவேசேன, அரசாட்சிக்குள்ள கெட இன்பகேன, அரசாட்சிக்குள்ள குளனேகேன, அரசாட்சிக்குள்ள தொளபோபந்துறளங்கேன, பாதுங்க தொவண்காயியும் சிலபேர்களுக்கு முடைய கண்டேவத்த, கேவாபதிறனகே தொன் தினெசுடைய இகளவகுாகேவத்த, கந்தேதொல (ஓடை), கேவாபதிறனகே தொன் பஸ்தியனும் சிலபேர்களுக்குமுடைய களவதெனிய, கந்தேதொல ; கிழக்கு-அரசாட்சிக்குள்ள மறக்களயாகேன, கந்தேதேகே சியதோரிசும் சிலபேர்களும் உரித்துச்சொல்லும் எகொடகவத்த, அரசாட்சிக்குள்ள மறக்களயாகேன, அரசாட்சிக்குள்ள ஸபுக்காகேன, அரசாட்சிக்குள்ள பெளிபந்துரேசேன, அரசாட்சிக்குள்ள தென்னேகேன அரசாட்சிக்குள்ள றுகேகேன ; தெற்கு-சேவாபதிறனகே பிரிசும் சிலபேர்களுக்குமுடைய வெளிகின்ன வலவத்த, மேற்சொல்லியவர்களுடைய பென்பொளகேவத்த, மேற்சொல்லியவர்களுடைய தங்கஸ்முள்ளேவத்த, மேற்சொல்லியவர்களுடைய கெட்டகாளமுள்ளேவத்த, மேற்சொல்லியவர்களுடைய ஓளகபளேவத்த ; மேற்கு-அரசாட்சிக்குள்ள வதறவளகாவாதேன, அரசாட்சிக்குள்ள மறக்களயாகேனயால் இன்னும் ஓர் பங்கு, கேவாபத்திறனகே பிரிசுடைய வகுன்கேதெனியகாவாவத்த, மேற்சொல்லியவனுடைய உடதொளேதெனிய, அரசாட்சிக்குள்ள மிமன்கொளமங்கியேகேன, அரசாட்சிக்குள்ள வவுள்கள்ளந்தேகேன.



Situation : Beragama in Kandaboda pattuwa.

Lot.	Name of Land.		Extent.		
			A.	R.	P.
A ...	Betaragodahena	...	1	3	17
C ...	Do.	...	53	3	26
D ...	Oiakapalahena, Galgodahena, &c.	...	66	3	0
E ...	Do.	...	40	0	0
			162	2	3

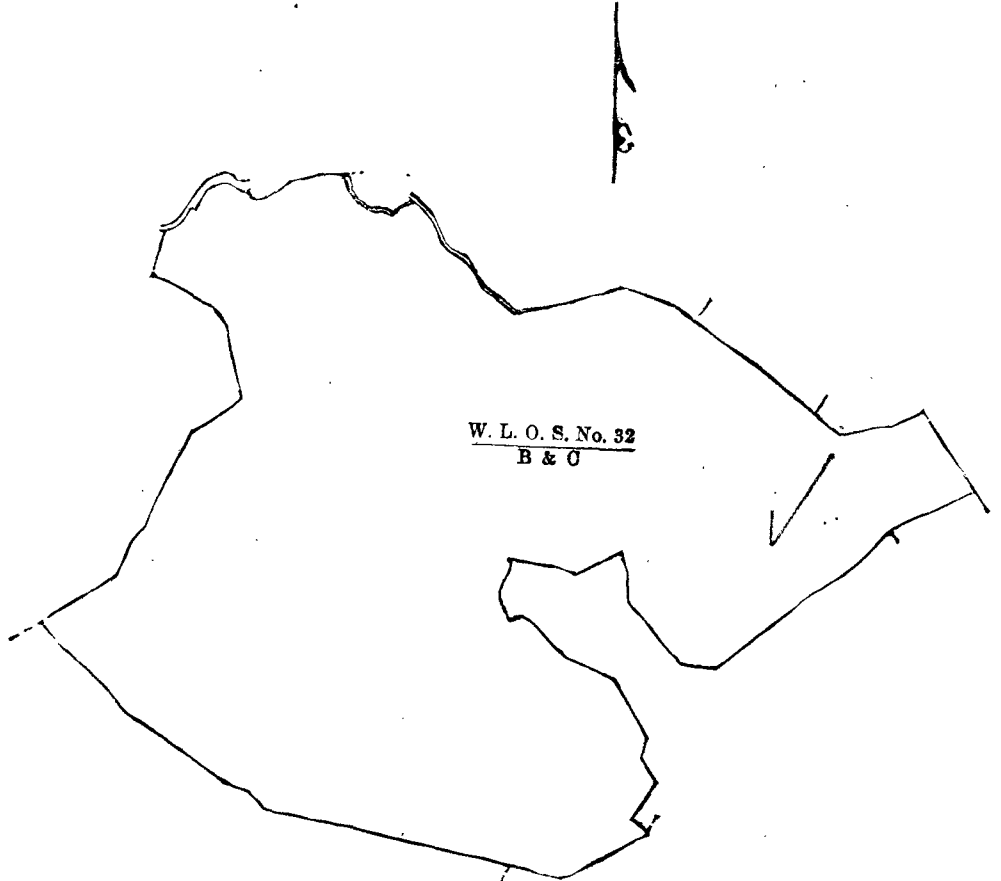
II.

The land commonly called or known as Amuhenagoda and Gindarabokkewilahena, situate in the village of Beragama in the Matara-Kandaboda pattuwa, in the Southern Province, containing in extent 61 acres 0 roods and 8 perches, shown as lots B and C in the annexed plan W. L. O. S. No. 32; and bounded on the north by the Midelleketiyedola (stream), Midelleketiya belonging to Wijetungamage Juan Hami and others, Deniyekoratuwa belonging to ditto, Paragahaliyaddehena belonging to Crown, Lattgewattahena belonging to Crown, Etambagahakanatta belonging to Crown; on the east by Dawatagahadeniya belonging to Wattenekatige Andrisa and others, Gindarabokkewila belonging to Mr. R. Tilakaratna and others (lot A in W. L. O. S. No. 32); on the south by Koskanuwewilehena belonging to Crown, Dunukeiyapettarehena belonging to Crown; on the west by Mulanepittaniya belonging to Marikkar of Hakmana.

දකුණු පලාතට අයිති මාතර කන්දබවපත්තුවේ බැරගම ගම නමින් මේ සමග අමුතාපු (W. L. O. S. නො. 32 වැනි) සිතියමේ පෙන්වන අක්කර 61කින්, පර්ච්ස් 8ක් බිම්කරම ඇති අමුරන්ගොඩ සහ හින්දරබොක්කේ විල යන නිසන B සහ C අක්කරවලින් පෙන්වන එකාබව බිම්කරවලට මායිම්—උතුරට මිදුල්ලේකැව්ගේ දෙලද, විජේතුන් ගමගේ පුවත්තාමිට සහ නවත් අසවළුන්ට අයිති මිදුල්ලකැව්ගේ, එම අසවළුන්ට අයිති දෙතිගේ කොරවුවද, රජසන්නක පරගමලියද්දේ ගේනද, රජසන්නක ලන්ගේගේ වත්තේ ගේනද, රජසන්නක ඇටඹගම කන්නද; නැගෙනහිරට වත්තේ නැකැතිගේ අන්දිරිසාට සහ නවත් අසවළුන්ට අයිති දවටගම දෙතිගේ, ආර්. තිලකරත්න මහත්මයාට සහ නවත් අසවළුන්ට අයිති හින්දරබොක්කේ විලද (W. L. O. S. නො. 32 සිතියමේ A බිම්කැවල); දකුණට රජසන්නක කොස් කනුවේ විලේ ගේනද, රජසන්නක දුකුකෙසිසාපෙන්තරේ ගේනද; බස්නාහිරට හකමණ මරික්කාර්ට අයිති මුලගේ පිරිට හිසද.

தென்மாகாணத்தின் மாத்தூறையைச் சேர்ந்த கந்தபடபத்துவையில் பெறகம யென்றும் கிராமத்திலுள்ள அட்சரத்தால் குறிக்கப்பட்ட W. L. O. S. நொம்பர் 32 டாப்பில் காணப்படும் பங்குகள் B, C, பிரிவுபடி அழகேன்கொடும் கிந்தறவொக்கேவில் க்களும் இவையெல்லாம் ஒரே காணியாய்த் தோற்றப்படும் யென்று பொதுவாய்ச் சொல்லப்படுகிற அல்லது அறியப்படுகிற அட்சரத்தால் குறிக்கப்பட்ட டாப்பில் விவரிக்கப்பட்டதும் 61 ஏக்கர் 8 பர்சஸ் விஸ்தாரமுள்ளது :—

எல்லை, வடக்கு-மீதெள்ளுகொடியேதொலை, விஜேதன்கமகே ஜயன்காமியும் சிலபேர்சளுக்குமுடைய மீதெள்ளுகொடிய, மேற்சொல்லியவர்களுடைய செனியேகொறட்டுவ, அரசாட்சிக்குள்ள பறகாளியத்தேசேன, அரசாட்சிக்குள்ள எத்தேகே வத்தேசேன, அரசாட்சிக்குள்ள எடற்பகாகனத்த; கிழக்கு-வத்தேசேனகதிகே அந்தி ரிஸாயும் சிலபேர்சளுக்குமுடைய தவட்டகாதெனிய, ஆர். தினகரத்தன துரைஉடையவும் சிலபேர்சளுக்குமுடைய கிந்தறபொக்கேவில், (W. L. O. S. நொம்பர் 32 டாப்பில் A பங்கு); தெற்கு-அரசாட்சிக்குள்ள கொள்கணு வேவிலேசேன, அரசாட்சிக்குள்ள தனுசெய்யாபெத்தேசேன; மேற்கு-கம்மண மறிக்கார்டுடைய முள்ளே பிட்டனிய.



Situation : Beragama in Kandaboda pattuwa.

Lot.	Name of Land.	Extent.
		A. R. P.
B ...	Amuhenagoda	33 1 30
C ...	Do.	27 2 18
		<hr/>
		61 0 8

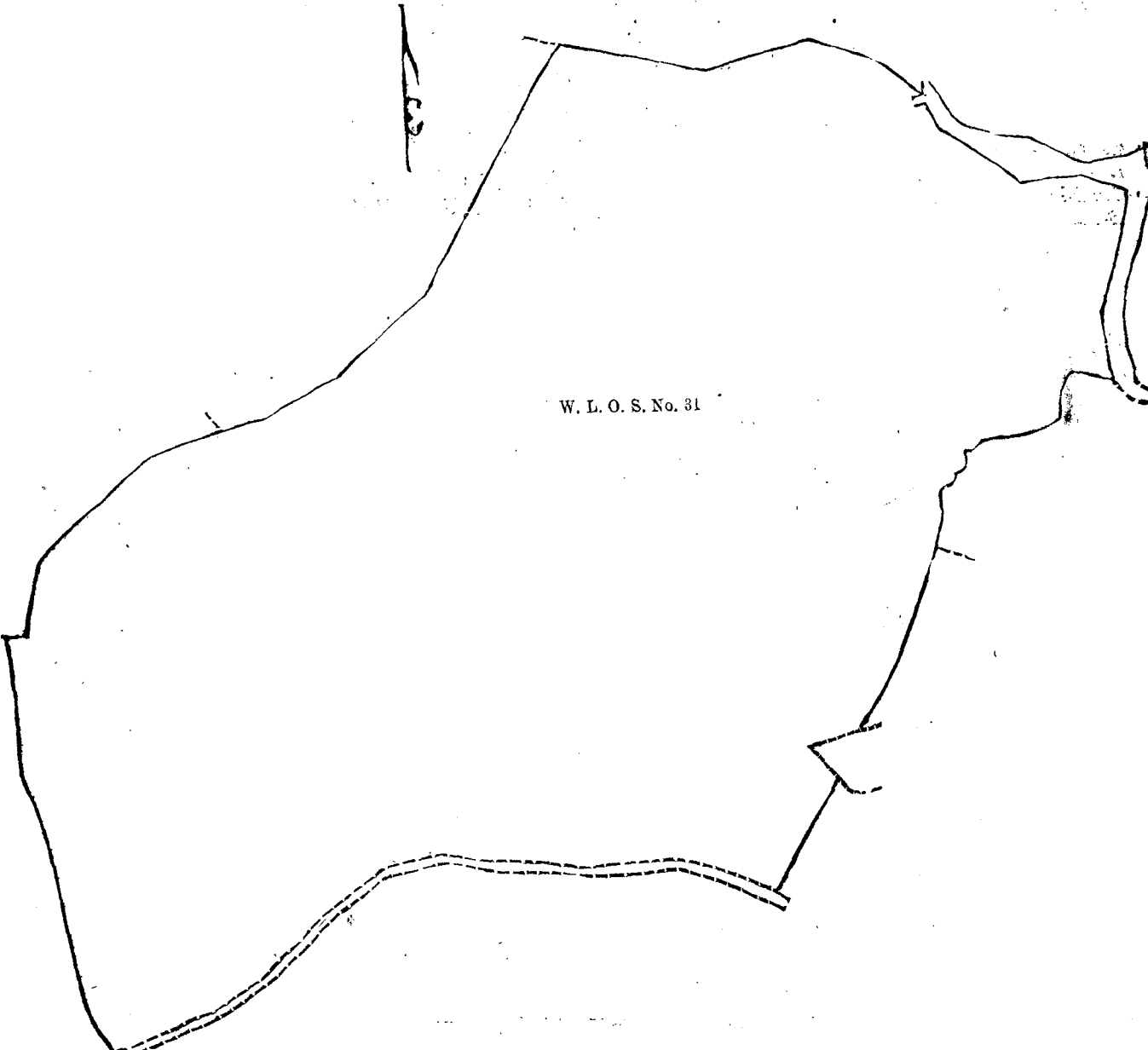
III.

The land commonly called or known as Talgahahena, situate in the village of Beragama in the Matara-Kandaboda pattuwa, in the Southern Province, containing in extent 38 acres 1 rood and 12 perches, as described in the annexed plan W. L. O. S. No. 31, and bounded as follows: on the north by Puhulhenegodahena belonging to Crown, the Urumuttu-ara (stream); on the east by the Urumuttu-ara, Galawattadeniya belonging to Liyanage Don Andris and others, Potuketiyawatta claimed by Arachchige Don Abaran and others (title plan 172,120); on the south by the Gansabhawa road from Makandura to Talahagama; on the west by Tennehena belonging to Crown.

දකුණුපළාතට අයිති මාතර කන්දබඩපත්තුවේ බැරගම සහ ගමේ නිබෙන මේ සමග අමුතාපු (W. L. O. S. නොමි මර 31 වෙනි) සිතියමේ පෙනෙන අක්කර 38කුත්, රූඩ් 1කුත්, පර්චස් 12ක් බිම්සාහිස ඇති කලහගමට මායිම්—උතුරට රජසන්නක පුහුල්ගේගොඩ ගේතද, උතුරුමුතුආරද; නැගෙනහිරට උතුරුමුතුආරද, ලියනගේ දොන් අන්දිරිස්ට සහ නවත් අඟවිත්ට අයිති ගලවත්ත දෙන්නද, ආරච්චිගේ දොන් අබරන් සහ නවත් අඟවල් විසින් අයිතිවැසිකම් කිරීමට පොහු කැබිස වන්නද, (172,120 පිඳුරුකඩදැසිය); දකුණට මාකන්දුරේ සිට කලහගමට සහ ගමසහා පාරද; බස්නාහිරට රජසන්න කකු තැන්නේ ගේතද, රජසන්නක නල්ගමගේතද.

தென் மாகாணத்தின் மாத்தூறையைச்சேர்ந்த கந்தபொட்டத்துவையில் பெறகம யென்னும் கிராமத்திலுள்ள தலகாகே யென்று பொதுவாய்ச் சொல்லப்படுகிற அல்லது அறியப்படுகிற 38 ஏக்கர் 1 ரூட் 12 பர்சஸ் விஸ்தாரமுள்ளதும் இத்தோடணத்திருக்கும் அட்சரத்தால் குறிக்கப்பட்ட W. L. O. S. நொம்பர் 31 ம் டாப் பில் விவரிக்கப்பட்டதும்:—

எல்லை, வடக்கு-அரசாட்சிக்குள்ள புருள்கேனேசொடகேன, ஊறுமுத்த ஆர்; கிழக்கு-ஊறுமுத்த ஆர், னியனகே தொன் அந்திரிசம் சிலபேர்களுக்குமுடைய கலவத்ததெனிய, ஆறுச்சிகே தொன் அபறனும் சிலபேர்க ளும் உரித்தச்சொல்லும் பொத்துகெட்டிய வத்த (172,120 பிசுரு கடதாசி); தெற்கு-மாகந்தரிஸ்ருந்து தலகா மக்கு போகும் கம்ஸபாபாதை; மேற்கு-அரசாட்சிக்குள்ள தென்னேசேன, அரசாட்சிக்குள்ள தள்காகேன.



Land called Talgahahena in Beragama in Kandaboda pattuwa, in extent 38A. 1r. 12p.
Surveyor-General's Office, Colombo, June 7, 1899. S. J. C. MORE, for Surveyor-General.

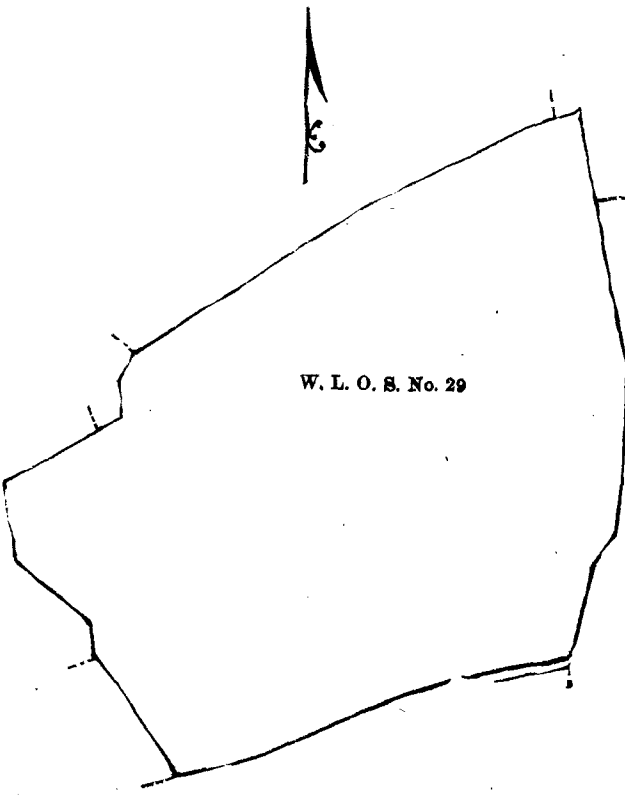
IV.

The land commonly called or known as Gorakaelehena, situate in the village of Beragama in the Matara-Kandaboda pattuwa, in the Southern Province, containing in extent 11 acres 1 rood and 25 perches, as described in the annexed plan W. L. O. S. No. 29, and bounded as follows; on the north by Pahalawatta belonging to Arachchige Dingi Appu and others; on the east by Wilewatta belonging to Arachchige Kalu Appu and others, Beddagedarahena belonging to Crown; on the south by Beddegadarawatta belonging to the Beragama Pansala; on the west by Dewarawewatta belonging to Beragamalokuge Don Juwanis and others, Ihalagorakaeledeniya belonging to Arachchige Dingi Appu and others.

දකුණු පලාතට අයිති මාතර කන්දබඩපත්තුවේ බැරගම ගම තිබෙන මේ සමග අමුතාපු (W. L. O. S. නොමිල 29 වෙනි) සිතියමේ පෙන්නන අක්කර 11කින්, රූප් 1කින්, පර්ච් 25ක් හිමිකරම ඇති ගොරකැලේහෙන කිසක හිමිකරුවාට මෙහි—උතුරට ආරච්චිගේ හික්කිඅප්පුට සහ නවත් අගවිච්චට අයිති පහලවත්තද; නැගෙනහිරට ආරච්චිගේ කච්චප්පුට සහ නවත් අගවිච්චට අයිති විලේ වත්තද, රාජසන්නක බැද්දේගෙදර් හත්තද; දකුණට බැරගම පත්පලට අයිති බැද්දේගෙදර් වත්තද; බස්නාහිරට බැරගම ලොකුගේ දෙන්න ප්‍රවානිට සහ නවත් අගවිච්චට අයිති දෙවරාච්චි වත්තද, ආරච්චිගේ හික්කිඅප්පුට සහ නවත් අගවිච්චට අයිති ඉහල ගොරකැලේ දෙන්නද.

தென்மாகாணத்தின் மாத்துறையைச்சேர்ந்த கந்தபட்டத்தகையில் பெறகம யென்னும் கிராமத்திலுள்ள கொறக எலேகேன யென்று பொதுவாய் சொல்லப்படுகிற அல்லது அறியப்படுகிற அட்சரத்தால் குறிக்கப்பட்ட W. L. O. S. நொம்பர் 29 ம் டாபயில் 11 ஏக்கர் 1 ரூட் 25 பர்சஸ் விஸ்தாரமுள்ளது:—

எல்லை, வடக்கு-ஆறுச்சிகே டிங்கி அப்பயும் சிலபேர்களுக்குமுடைய பகளவத்த; கிழக்கு-ஆறுச்சிகே என் அப்பயும் சிலபேர்களுக்குமுடைய விளேவத்த, அரசாட்சிக்ளுள்ள பெத்தேகெதறகேன; தெற்கு-பெறகம பகஸள உடைய பெத்தேகெதறவத்த; மேற்கு-பெறகமளொருகே தொன் ஜுவானிசம் சிலபேர்களுக்குமுடைய தெவற வேவத்த, ஆறுச்சிகே டிங்கி அப்பயும் சிலபேர்களுக்குமுடைய இகலகொறகளேவெனிய.



Land called Gorakaelehena in Beragama, in Kandaboda pattuwa, in extent 11A. 1R. 25P.
Surveyor-General's Office, Colombo, June 12. 1899. S. J. C. MORE, for Surveyor-General.