

SUPPLEMENT

TO

The Ceylon Government Gazette,

PART III.

FRIDAY, AUGUST 4, 1899.

NOTICES UNDER THE WASTE LANDS ORDINANCES.

[Notice under Ordinances No. 1 of 1897 and No. 1 of 1899.]

TAKE notice, that unless within three months from the 1st day of September, 1899, the persons, if any, who claim any interest in the land hereinafter mentioned or in any one or more of such lands, appear before me at my office at Matara and make claim to the said lands or any of them or to some interest therein :

I, John Penry Lewis, Special Officer appointed under Ordinance No. 1 of 1897, in pursuance of the powers in me vested by Ordinance No. 1 of 1897, shall declare by writing under my hand that the said lands or such of them, to which no claim has been made, are the property of the Crown.

J. P. LEWIS, Special Officer.

Description of Lands referred to.

I.

The land commonly called or known as Bekaragodahena, Marakkalayahena, Sapugahahena, Olakapalahena, and Galgodehena, forming one block situate in the village of Beragama in the Matara-Kandaboda pattuwa, in the Southern Province, containing in extent 162 acres 2 roods and 3 perches, shown as lots A, C, D, and E in the annexed plan W. L. O. S. No. 30, and bounded as follows : on the north by Boraluwehena belonging to Crown, Gadimbahena belonging to Crown, Gulanehena belonging to Crown, Tolabopanduralangahena belonging to Crown, Kanattawatta belonging to Patunga Dowan Hami and others, Ihalahungewatta belonging to Hewapatiranage Don Dines, the Kandedola (stream), Galawatadeniya belonging to Hewapatiranage Don Bastian and others, the Kandedola (stream) ; on the east by Marakkalayahena belonging to Crown, Egodahahenna claimed by Halwattege Siyadoris and others, Marakkalayahena belonging to Crown, Sapugahahena belonging to Crown, Belipandurahena belonging to Crown, Tennehena belonging to Crown, Nugehena belonging to Crown ; on the south by Welihinnawalawatta belonging to Hewapatiranage Piris and others, Pelpolagewatta belonging to ditto, Talgasmullewatta belonging to ditto, Ketakalamullewatta belonging to ditto, Olakapalewatta belonging to ditto ; on the west by Waturuwalagawahena belonging to Crown, another portion of Marakkalayahena belonging to Crown, Wabunge-deniyaawawatta belonging to Hewapatiranage Piris, Udadoledeniya belonging to ditto, Mimanakolamandiyehena belonging to Crown, Wawulgallendehena belonging to Crown.

විෂි 1899 ක්ව සැප්තැම්බර් මස 1 වෙනි දින පටන් පාත්මාසකක් ඇතුළතදී මෙහි පහත දැක්වන ඉඩම්වලට නොහොත් ඉන් එකකට නොහොත් වැස්ගණනකට සම් අයිතිවාසිකමක් තිබෙන සම් කෙනෙක් ඇත්නම් ඒ අස විසින් මාතර මගේ කන්තෝරුවේදී මා ඉදිරිපිටට පැමිණ එහි ඉඩම්වලට නොහොත් ඉන් කොසිසම් එකකට නොහොත් ඊට ඇති සම් කොටසකට කිසි අයිතිවාසිකමක් පෙන්වා සිටින්නට නොයෙදෙනොත් විෂි 1897ගේ නොම්මර 1ගේ ආඥාපණයෙන් පැවරුණු පත්කරු විශේෂ මලාදැනි ධාතාත්තරස් දරණ පෝත් පැන්රි එපීස් සහ මට විෂි 1897ගේ නොම්මර 1ගේ ආඥාපණයෙන් ලැබී තිබෙන බලයේ පැවරුණු අයිතිවාසිකම් නොකියාපු එසේ ඉඩම් එක්කෝ එයින් අයිතිවාසිකමක් ගෙනහැර දක්වන්නට නොසෙදුන සෑම ඉඩම් රාජසන්නක ඉඩම් හැටිට මගේ අත්සන ඇති ලිපිලේඛන මා විසින් ප්‍රකාශකරණ බව මෙයින් දන්වනුයුතුයි.

ජේ. පී. එපීස්,
විශේෂ මලාදැනිකා විමික.

ඉඩම්වල තොරතුරු.

I.

දකුණු පලාතට අයිති මාතර කන්දබඩපත්තුවේ බැරගම සහ ගම තිබෙන මේ සමග අමතාප (W. L. O. S. නොම් මර 30ගේ) සිතියමේ පෙන් සහ අත්කර 162කුත් රුඩ් 2කුත් පර්චස් 3ත් බිඳුනරම ඇති බැකරගොඩගේතද, මරක්කලාහ හේතද, සපුගහගේතද, මලකාපලගේතද. ගල්ගොඩේ ගේතද කිසක A. C. D සහ E අක්ෂරවලින් පෙන්වන එකාබඩ බිම් කවිවිලට මායිම්.—ලතුරට රාජසන්නක බොරළුවේ ගේතද, රාජසන්නක ගැඹුමගේතද, රාජසන්නක ගුලගේ ගේතද, රාජ සන්නක තොලබෝපදුරල ගේතද, ජුදන්ග දෙවන්නාමිට සහ නවත් අසවිච්චට අයිති කනත්තේ වන්නද, ගේවාපිතිරණ ගේ දෙන දිනෙස්ට අයිති ඉහලවලක්ගේ වන්නද, කන්දේදෙලද, ගේවාපිතිරණගේ දෙන බස්නිසන්ට සහ නවත් අසවිච්චට අයිති ගලවකදෙහිසද, කන්දේ දෙලද; නැගෙනහිරට රාජසන්නක මරක්කලාහගේතද, හල්විත්තේගේ සිසදෙහිස් සහ නවත් අසවිල විසින් අයිතිවාසිකම් කිසක එගොඩහවන්නද, රාජසන්නක මරක්කලාහගේතද, රාජසන්නක සපුගහගේතද, රාජසන්නක බෙලිපදුර ගේතද, රාජසන්නක නැන්ගේ ගේතද, රාජසන්නක නුගේගේතද; දකුණට ගේවාපිතිරණගේ පිරිස්ට සහ නවත් අසවිච්චට අයිති වැලිපින්නවල වන්නද, එම අසවිච්චට අයිති පැල්පොලගේ වන්නද, එම අසවිච්චට අයිති නැගෙනහිරට අයිති කැටකාලමල්ලේ වන්නද, එම අසවිච්චට අයිති මලකාපලගේවන්නද; බස්නාගුරට රාජසන්නක වතුරවලගොඩ ගේතද, රාජසන්නක මරක්කලාහගේතද නවත් ගොටසක්ද, ගේවාපිතිරණගේ පිරිස්ට අයිති වකුන්ගේ දෙහිසගොඩා වන්නද, එම අසට අයිති උඩදෙලේ දෙහිසද, රාජසන්නක මිමණකොලවන්නදගේ ගේතද, රාජසන්නක විදුලිගල්ලදේ ගේතද.

இவ்வறிவித்தலின் திகதியாகிய 1899 ம் வரு-தது புரட்டாசுபிள் 1 ந் தகதீயிலிருந்து மூன்று மாதத்திற் குள்ளாக இதன் கீழ் விவரித்திருக்கும் காணிக்கைக்கு அல்லது அக்காணிகளின் எதற்கும் அல்லது எவற்றுக்கும் ஏதும் உடந்தையேனும் தங்களுக்குண்டென உரித்துப்பேசுவோர்கள் யாரும் இருந்தால், அவர்கள் என்முண்பாக மாத்திரை எனது கந்தோரில் தெரிபட்ட மெற்படி காணிக்கைக்கு அல்லது அவற்றில் எதற்கும் அல்லது அதில் யாதும் உரிமை அல்லது உடந்தை காண்பியாதிருந்தால், 1897 ம் வரு-த்த முசலாம் நொம்பர்ச் சட்டத்தின்படி குறிப்பான உத்தியோகஸ்தராக ஜோன் பென்ரி ஹில்ஸ் ஆகிய நம்மிடம் 1897 ம் வரு-த்த முசலாம் இலக்கச்சட்ட

த்தினால் கொடுத்திருக்கும் தத்துவத்தைக்கொண்டு என்னைப்பொய்யிட்டு எழுத்து மூலமாய் சொல்லப்பட்ட காணிகளில் அல்லது அவரது உரித்துப் பேசப்பட்டவர்கள் வெளிப்படாக்கிடல முடிக்குரிய ஆதனமென்று வெளியரன் உப. இத்துவேன்.

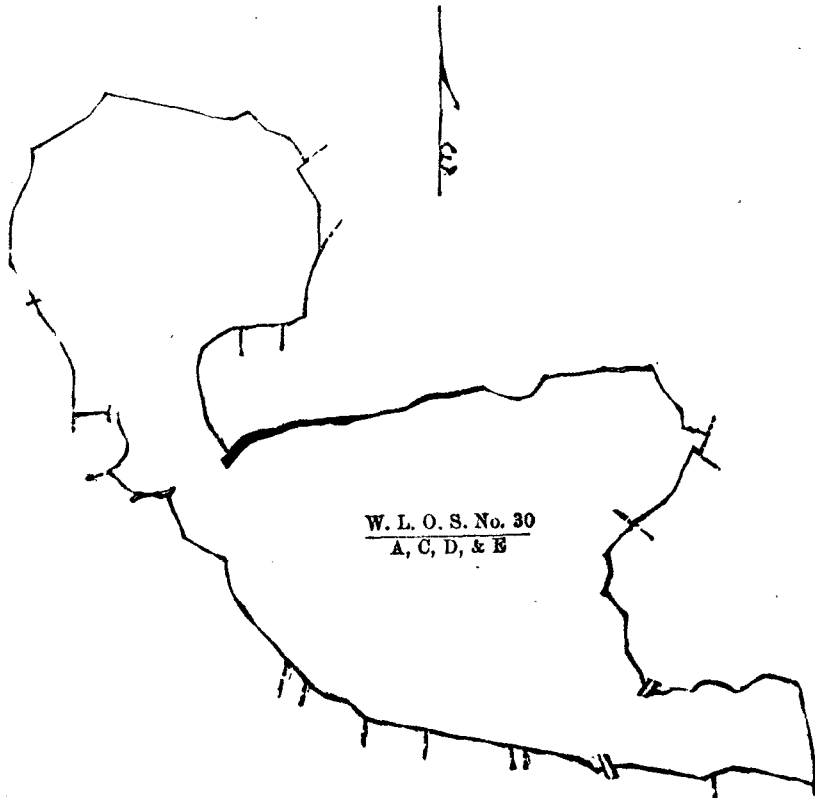
ஜே. பி. ஆவன்,
குறிப்பான உத்தியோகஸ்தர்.

சொல்லப்பட்ட காணிகளின் விவரம்.

I.

தென்மாணத்தின் மாத நூறையச்சேர்ந்த கந்தபடபத்துவையில் பெறகம யென்னும் கிராமத்திலுள்ள அட்சரத்தால் குறிக்கப்பட்ட W. L. O. S. நொம்பர் 30 ம் டாபில் காணப்படும் பங்குகள் A. C. D. யும் E. யும் பிரிவுபடி பேரகொடேன, மறக்களயாகேன, ஸப்புராகேன, ஓளகாபளகேன, களகொடகேன இவையெல்லாம் ஒரேகாணியாய்த் தோற்றப்படும் யென்று பொதுவாய் சொல்லப்படுகிற அல்லது அறியப்படுகிற அட்சரத்தால் குறிக்கப்பட்ட டாபில் விவரிக்கப்பட்டதும் 162 ஏக்கர் 2 றூட் 3 பர்சஸ் விஸ்தாரமுள்ளது :—

எல்லை, வடக்கு-அரசாட்சிக்குள்ள பொறவுவேனே, அரசாட்சிக்குள்ள கெட இன்பகேன, அரசாட்சிக்குள்ள குளனேகேன, அரசாட்சிக்குள்ள தொளபோபந்துறளங்கேன, பாதுங்க தொவன்காமியும் சிலபேர்களுக்கு முகைய கனத்தேவத்த, கேவாபத்தினகே தொன் தினசுடைய இகளவகுக்கேவத்த, கந்தேதொல (ஓடை), கேவாபத்தினகே தொன் பஸ்தியனும் சிலபேர்களுக்கு முகைய களவத்தெனிய, கந்தேதொல; கிழக்கு-அரசாட்சிக்குள்ள மறக்களயாகேன, கன்வத்தேகே சியதோரிசும் சிலபேர்களுக்கும் உரித்துச்சொல்லும் எகொடகவத்த, அரசாட்சிக்குள்ள மறக்களயாகேன, அரசாட்சிக்குள்ள ஸப்புராகேன, அரசாட்சிக்குள்ள பெளிபந்தரேனே, அரசாட்சிக்குள்ள தென்னேகேன அரசாட்சிக்குள்ள றுகேன; தெற்கு-கேவாபத்தினகே பீரிசும் சிலபேர்களுக்கு முகைய வெளிகின்ன வலவத்த, மேற்சொல்லியவாகளுடைய பெள்பொளகேவத்த, மேற்சொல்லியவர்களுடைய தங்கஸ்முள்ளேவத்த, மேற்சொல்லியவர்களுடைய கெட்டகாளமுள்ளேவத்த, மேற்சொல்லியவர்களுடைய ஓளகாபளேவத்த; மேற்கு-அரசாட்சிக்குள்ள வதறவளகாவாதேன, அரசாட்சிக்குள்ள மறக்களயாகேனையால் இன்னும் ஓர் பங்கு, கேவாபத்தினகே பீரிசுடைய வகுன்கேதெனியகாவாவத்த, மேற்சொல்லியவனுடைய உடதொளேதெனிய, அரசாட்சிக்குள்ள யிமனகொளமங்கையேகேன, அரசாட்சிக்குள்ள வவுள்கள்ளந்தேகேன.



Situation : Beragama in Kandaboda pattuwa.

| Lot. | Name of Land. | | Extent. | | |
|-------|---------------------------------|-----|---------|----|----|
| | | | A. | R. | P. |
| A ... | Betaragodahena | ... | 1 | 3 | 17 |
| C ... | Do. | ... | 53 | 3 | 26 |
| D ... | Olakapalahena, Galgodahena, &c. | ... | 66 | 3 | 0 |
| E ... | Do. | ... | 40 | 0 | 0 |
| | | | 162 | 2 | 3 |

II.

The land commonly called or known as Amuhenagoda and Gindarabokkewilahena, situate in the village of Beragama in the Matara-Kandaboda pattuwa, in the Southern Province, containing in extent 61 acres 0 roods and 8 perches, shown as lots B and C in the annexed plan W. L. O. S. No. 32; and bounded on the north by the Midelleketiyedola (stream), Midelleketiya belonging to Wijetungamage Juan Hami and others, Deniyekoratuwa belonging to ditto, Paragahaliyaddehena belonging to Crown, Lattagewattahena belonging to Crown, Etambagahakanatta belonging to Crown; on the east by Dawatagahadeniya belonging to Wattenekatige Andrisa and others, Gindarabokkewila belonging to Mr. R. Tilakaratna and others (lot A in W. L. O. S. No. 32); on the south by Koskanuwewilehena belonging to Crown, Dunukeiyapettarehena belonging to Crown; on the west by Mulanepittaniya belonging to Marikkar of Hakmana.

දකුණුපලාතට අසිනි මැර කන්දබවසත්තුමේ බැරතම සහ ගම තිබෙන මේ සමග අමුණපු (W. L. O. S. නො. 32 වෙනි) ස්ඵර්ෂණ පෙණිත අක්කර 61කින්, පර්ච්ස් 8ක් කිමිතරම ඇති අමුණන්ගොඩ සහ හින්දර්බොක්කේ පිලිගෙන නිසල B සහ C අක්කර 2කින් පෙන්නවන ඒකාබද්ධ කිමිතර්වලට මාසිමි—උතුරට දිදුල්ලේකැව්වේ පිලිගෙන ගමගේ පුලින්නමට සහ නවත් අසව්වත්ට අසිනි දිදුල්ලකැව්වේද, එම අසව්වත්ට අසිනි දෙහිවේ කොටුවුවද, රජසන්නක පරතනලිපිදී අසනද, රජසන්නක ලන්ගේගේ මත්තේ අසනද, රජසන්නක ඇටුමගහ කනක්කද; නිලගණුරට මත්තේ නැකැත්තේ අත්දිව්වට සහ නවත් අසව්වත්ට අසිනි දවටගහ දෙහිවේද, ආර්. නිලකරාන මත්තමොට සහ නවත් අසව්වත්ට අසිනි හින්දර්බොක්කේ පිලිගෙන (W. L. O. S. නො. 32 වෙනි) 32 සිනිගමේ A කිමිතර්වලට; දකුණට රජසන්නක කොස් කහුවේ පිලිගෙන, රජසන්නක දුහුකෙසියාපෙත්තර අසනද; බස්නාගුරට හත්මණ මරිකාර්ට අසිනි මුලගේ පිලිගෙන වීදි.

தென்மாகாணத்தின் மாத்தாறையைச்சேர்ந்த கந்தபடபத்துகையிலுள்ள பெறகம யென்னும் கிராமத்திலுள்ள அட்சரத்தால் குறிக்கப்பட்ட W. L. O. S. நொம்பர் 32 டாப்பில் காணப்படும் பந்துகள் B, C, பிரிவுபடி அமு கேன்கொடும் கிந்தறவொக்கேவில் க்கனும் இகையெல்லாம் ஒரே காணியாய்த் தோற்றப்படும் யென்று பொதுவாய்ச் சொல்லப்படுகிற அல்லது அறியப்படுகிற அட்சரத்தால் குறிக்கப்பட்ட டாப்பில் விவரிக்கப்பட்டதம் 61 ஏக்கர் 8 பர்சஸ் விஸ்தாரமுள்ளது :—

எல்லை, வடக்கு-மீதெள்ளுகெடடியதொல, விஜேதன்கமகே ஜாயன்காமியும் சிலபேர்களுக்குமுடைய மீதெள்ளுகெடடிய, மேற்சொல்லியவர்களுடைய செனியேகொறடடுவ, அரசாட்சிக்குள்ள பறகாளியத்தேகேன, அரசாட்சிக்குள்ள எத்தேகே வத்தேகேன, அரசாட்சிக்குள்ள எடற்பகாகனத்த; சீமக்கு-வத்தேகேனகதிகே அந்தி ரிலாயும் சிலபேர்களுக்குமுடைய சவட்டகாதெனிய, ஆர். திளகறத்தன் துரைஉடையவும் சிலபேர்களுக்குமுடைய கிந்தறபொக்கேவில், (W. L. O. S. நொம்பர் 32 டாப்பில் A பங்கு); செற்கு-அரசாட்சிக்குள்ள கொஸ்கனு வேவிலேகேன, அரசாட்சிக்குள்ள துனுகெய்யாபெத்தறேகேன; மேற்கு-கம்மன மறிக்கார்டுடைய முள்ளே பிட்டனிய.



Situation : Beragama in Kandaboda pattuwa.

| Lot. | Name of Land. | Extent. | |
|-------|-----------------|-----------|------------|
| | | A. | R. P. |
| B ... | Amuhenagoda ... | 33 | 1 30 |
| C ... | Do. ... | 27 | 2 18 |
| | | <u>61</u> | <u>0 8</u> |

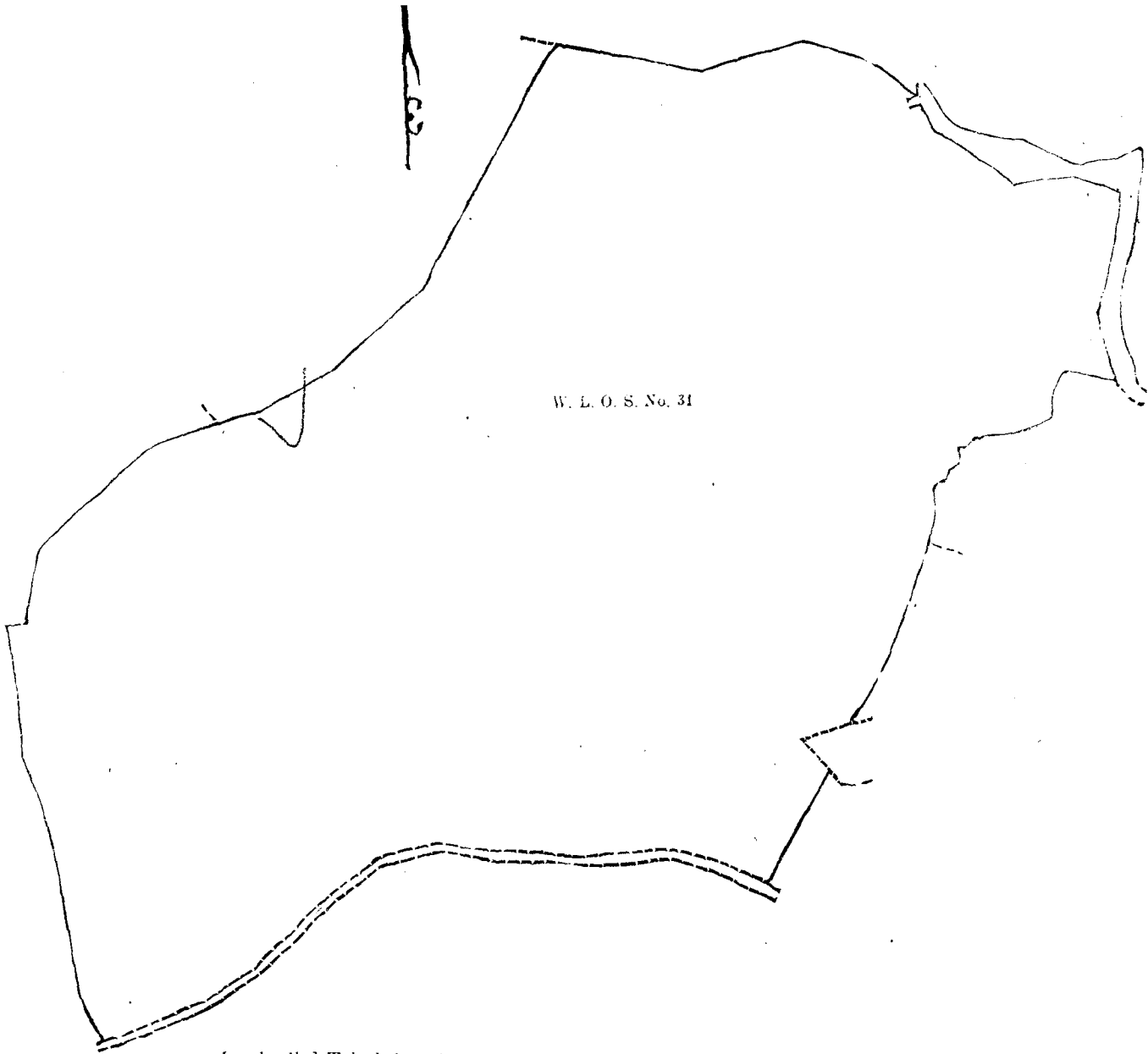
III.

The land commonly called or known as Talgahahena, situate in the village of Beragama in the Matara-Kandaboda pattuwa, in the Southern Province, containing in extent 38 acres 1 rood and 12 perches, as described in the annexed plan W. L. O. S. No. 31, and bounded as follows: on the north by Puhulhenegodahena belonging to Crown, the Urumuttu-ara (stream); on the east by the Urumuttu-ara, Galawattadeniya belonging to Liyanage Don Andris and others, Potuketiyawatta claimed by Arachchige Don Abaran and others (title plan 172,120); on the south by the Gansabhawa road from Makandura to Talahagama; on the west by Tennehena belonging to Crown, Talgahahena belonging to Crown.

දකුණු පළාතට අයිති මාතර කන්දබඩවත්තුවේ බැරගම සහ ගමේ නිවෙහ මේ සමග අමුතාපු (W. L. O. S. නොමි 31 වෙනි) සිසිසම මෙතෙහ අක්කර 38කුත්, රූපි 1කුත්, පර්චස් 12ක් විෂයාසිඳ ඇති කලාපයකට මාසිස-ලකුරට රජසන්නක පුනුල්ලෙන්ගොඩ ගෙනද, ලාලුමුතුපුරද; නැගෙනහිරට ලාලුමුතුපුරද, ලීසනගේ දෙන අන්දිරිස්ට සහ නවත් අසව්වත්ට අයිති ගලවත්ත දෙනිසද, ආරම්භිගේ දෙන අබරත් සහ නවත් අසව්ල් වස්සන් අයිතිවැසිකම නිසහ පොහු කැරිත වත්තද, (172,120 පි.ගැ.කඩදැසිස); දකුණට මාකන්දරේ සිට කලාපයට සහ ගමසහා පාරද; බස්නාගුරට රජසන්න කැරිතගේ දෙනද, රජසන්නක කලාපයකට.

தென் மாகாணத்தின் மாத்தறுறையச்சேர்ந்த கற்கபொடபத்துகையில் பெறகம யென்னும் கிராமத்திலுள்ள தலாகேன யென்று பொதுவாய்ச் சொல்லப்படுகிற அல்லது அறிமயபடுகிற 38 ஏக்கர் 1 ரூட் 12 பர்சன் விஸ்தாரமுள்ளதும் இத்தோடணைத்திருக்கும் அட்சரத்தால் குறிக்கப்பட்ட W. L. O. S. நொம்பர் 31 ம் டாபிபில் விவரிக்கப்பட்டதும்:—

எல்லை, வடக்கு-அரசாட்சிக்குள்ள புருள்கேனகொடசேன, ஊறுமுத்த ஆர்; கிழக்கு-ஊறுமுத்த ஆர், ளியனகே தொன் அந்தரிசும் சிலபேர்களுக்கும் கலவத்தெனிய, ஆறுச்சிகே தொன் அபரணும் சிலபேர்க ளும் உரித்துச்சொல்லும் பொத்துகெட்டிய வத்த (172,120 பி.கு. கடதாசி); தெற்கு-மாகந்துரிலிருந்து தலகா மக்கு போகும் கம்ஸபாபாதை; மேற்கு-அரசாட்சிக்குள்ள தென்னேசேன, அரசாட்சிக்குள்ள தளகாகேன.



Land called Talgahahena in Beragama in Kandaboda pattuwa, in extent 38A. 1R. 12P.
Surveyor-General's Office.
Colombo. June 7, 1899.
S. J. C. MORE,
for Surveyor-General.

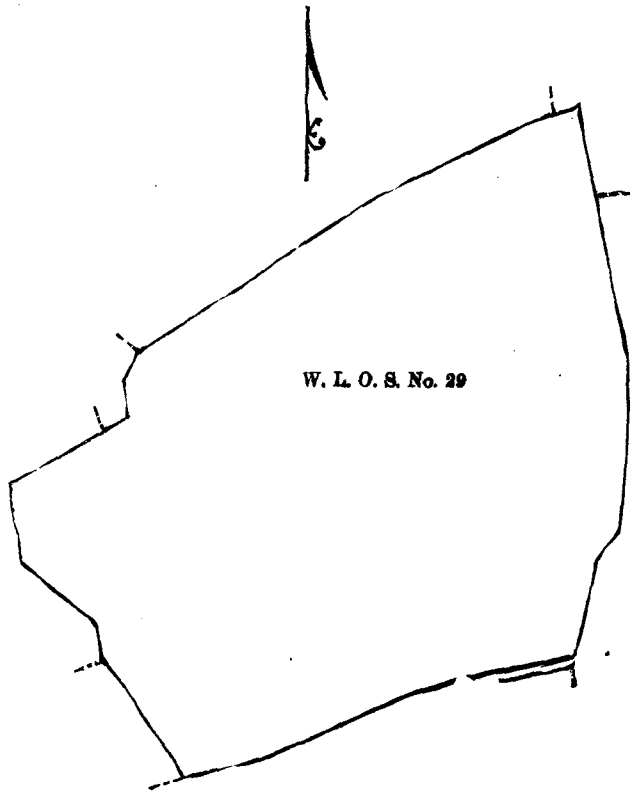
IV.

The land commonly called or known as Gorakaelehena, situate in the village of Beragama in the Matara-Kandaboda pattuwa, in the Southern Province, containing in extent 11 acres 1 rood and 25 perches, as described in the annexed plan W. L. O. S. No. 29, and bounded as follows : on the north by Pahalawatta belonging to Arachchige Dingi Appu and others ; on the east by Wilewatta belonging to Arachchige Kalu Appu and others, Beddagedarahena belonging to Crown ; on the south by Beddegedarawatta belonging to the Beragama Pansala ; on the west by Dewarawewatta belonging to Beragamalokuge Don Juwanis and others, Ihalagorakaeledeniya belonging to Arachchige Dingi Appu and others.

දකුණු පලාතට අයිති මාතර කන්දබඩපත්තුමේ බැරගම සහ ගම නිවෙහ මේ සමග අමුතාපු (W. L. O. S. නොමැර 29 වෙනි) සිතියමේ පෙන්නන අක්කර 11කින්, රූඩ් 1කින්, පර්ච්ස් 25ක් විම්බරම ඇති ගොරකඇලේගේන නිසහ විම්බලිල කට මාසිම්—ලකුරට ආරච්චිගේ ඩින්ගිඅප්පුට සහ නවත් අසව්වන්ට අයිති පහලවත්තද ; කැගෙණුරට ආරච්චිගේ කප්පුට සහ නවත් අසව්වන්ට අයිති විලේ වත්තද, රාජසන්නක බුද්දේගෙදර මත්තද ; දකුණට බැරගම පත්සලට අයිති බුද්දේගෙදර වත්තද ; බස්නාගුරට බැරගම ලොකුගේ දෙත් ජුවානිස්ට සහ නවත් අසව්වන්ට අයිති දෙවරාගේ වත්තද, ආරච්චිගේ ඩින්ගිඅප්පුට සහ නවත් අසව්වන්ට අයිති ඉහල ගොරකඇලේ දෙතිසද.

தென்மாகாணத்தின் மாத்துறையைச்சேர்ந்த கந்தபடபத்துலையில் பெறகம பென்னும் கிராமத்திலுள்ள கொறக எலேகேன யென்று பொதுவாய் சொல்லப்படுகிற அல்லது அறியப்படுகிற அட்சரத்தால் சூறிக்கப்பட்ட W. L. O. S. நொம்பர் 29 ம் டாபயில் 11 ஏக்கர் 1 ரூட் 25 பர்சஸ் விஸ்தாரமுள்ளது :—

எல்லை, வடக்கு-ஆறுச்சிகே டிங்கி அப்புயும் சிலபேர்களுக்குமுடைய பகளவத்த ; கிழக்கு-ஆறுச்சிகே களு அப்புயும் சிலபேர்களுக்குமுடைய விளேவத்த, அரசாட்சிக்குள்ள பெத்தேகெதறகேன ; தெற்கு-பெறகம பங்ஸள உடைய பெத்தேகெதறவத்த ; மேற்கு-பெறகமளொருகே தொன் ஜுவானிசும் சிலபேர்களுக்குமுடைய தெவற வேவத்த, ஆறுச்சிகே டிங்கி அப்புயும் சிலபேர்களுக்குமுடைய இகலகொறகளலேதெனிய.



Land called Gorakaelehena in Beragama, in Kandaboda pattuwa, in extent 11A. 1R. 25P.
Surveyor-General's Office, Colombo, June 12, 1899. S. J. C. MORE, for Surveyor-General.