



த்தினால் கொடுத்திருக்கும் தத்துவத்தைக்கொண்டு என்கையொப்பமிட்டு எழுத்து மூலமாய் சொல்லப்பட்ட காணிகளில் அல்லது அவற்றுள் உரித்துப் பேசப்பட்டவர்கள் வெளிப்படாவிடில் முடிக்குரிய ஆதனமென்று வெளியரங்க்பட்டுத்துவேன்.

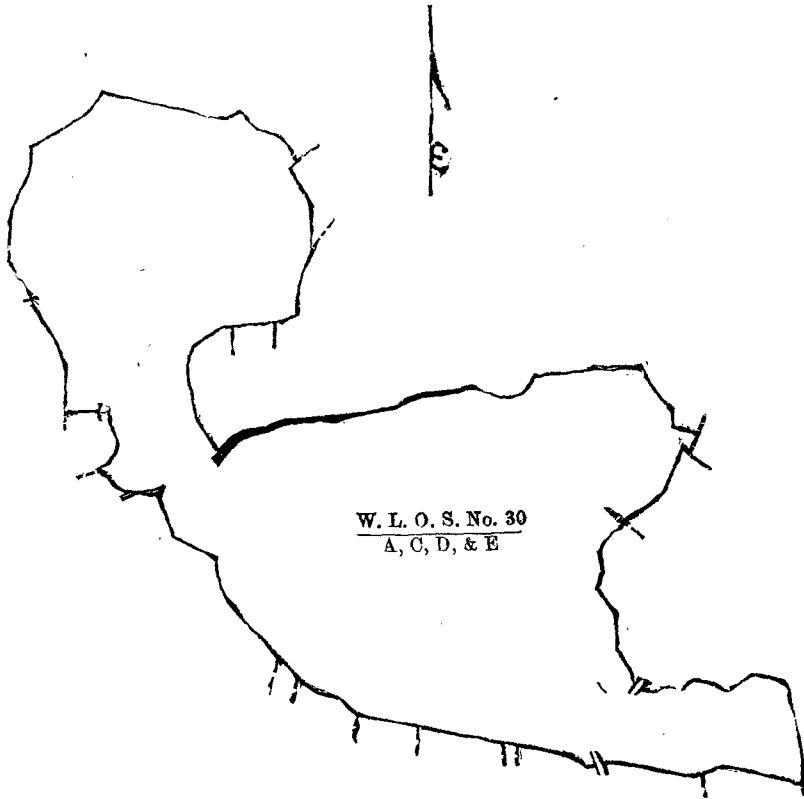
ஜே. பி. லுவீஸ்,  
குறிப்பான உத்தியோகஸ்தர்.

சொல்லப்பட்ட காணிகளின் விவரம்.

## I.

தென்மாசாணத்தின் மாத்துறையைச்சேர்ந்த கந்தபடபத்துவையில் பெறகம யென்னும் கிராமத்திலுள்ள அட்சரத்தால் குறிக்கப்பட்ட W. L. O. S. நொம்பர் 30 ம் டாப்பில் காணப்படும் பங்குகள் A. C. D. யும் E. யும் பிரிவுபடி பேகறகொட்சேன, மறக்களயாகேன, ஸப்புக்காகேன, ஓளசாபளகேன, கன்கொட்சேன இவையெல்லாம் ஒரேசாணியாய்த் தோற்றப்படும் யென்று பொதுவாய் சொல்பபடுகிற அல்லது அறியப்படுகிற அட்சரத்தால் குறிக்கப்பட்ட டாப்பில் விவரிக்கப்பட்டதும் 162 ஏக்கர் 2 றூட் 3 பர்சஸ் விஸ்தாரமுள்ளது :—

எல்லை, வடக்கு-அரசாட்சிக்குள்ள பொறலுவலேகேன, அரசாட்சிக்குள்ள கெட இன்பகேன, அரசாட்சிக்குள்ள குளனேகேன, அரசாட்சிக்குள்ள தொளபோயந்துறளங்கேன, பாதுங்க தொவன்காமியும் சிலபேர்களுக்கு முடைய கனத்தேவத்த, கேவாபத்தினகே தொன் தினெசுடைய இகளவகுடகேவத்த, கந்தேதொல (ஓடை), கேவாபத்தினகே தொன் பஸ்தியனும் சிலபேர்களுக்குமுடைய களவத்தெனிய, கந்தேதொல ; கிழக்கு-அரசாட்சிக்குள்ள மறக்களயாகேன, கன்கவத்தேகே சியதோரிசும் சிலபேர்சரும் உரித்துச்சொல்லும் எகொடகவத்த, அரசாட்சிக்குள்ள மறக்களயாகேன, அரசாட்சிக்குள்ள ஸபுக்காகேன, அரசாட்சிக்குள்ள பெளிபந்துரேகேன, அரசாட்சிக்குள்ள தென்னேகேன அரசாட்சிக்குள்ள நுகேகேன ; தெற்கு-சேவாபத்தினகே பிரிசும் சிலபேர்களுக்குமுடைய வெளிகின்ன வலவத்த, மேற்சொல்லியவர்களுடைய பென்பொளகேவத்த, மேற்சொல்லியவர்களுடைய தன்கஸ்முள்ளேவத்த, மேற்சொல்லியவர்களுடைய கெட்டகாளமுள்ளேவத்த, மேற்சொல்லியவர்களுடைய ஓளகபளேவத்த ; மேற்கு-அரசாட்சிக்குள்ள வதறவளகாவாதேன, அரசாட்சிக்குள்ள மறக்களயாகேனையால் இன்னும் ஓர் பங்கு, கேவாபத்தினகே பிரிசுடைய வகுன்கேதெனியகாவாவத்த, மேற்சொல்லியவனுடைய உடதொளேதெனிய, அரசாட்சிக்குள்ள யிமன்கொளமங்கயேகேன, அரசாட்சிக்குள்ள வவுள்கள்ளந்தேகேன.



Situation : Beragama in Kandaboda pattuwa.

Lot.	Name of Land.	Extent.		
		A.	R.	P.
A ...	Betaragodahena	...	1	3 17
C ...	Do.	...	53	3 26
D ...	Olakapalahena, Galgodahena, &c.	...	66	3 0
E ...	Do.	...	40	0 0
			162	2 3

Surveyor-General's Office  
Colombo, June 12, 1899.

S. J. C. MORE,  
for Surveyor-General.

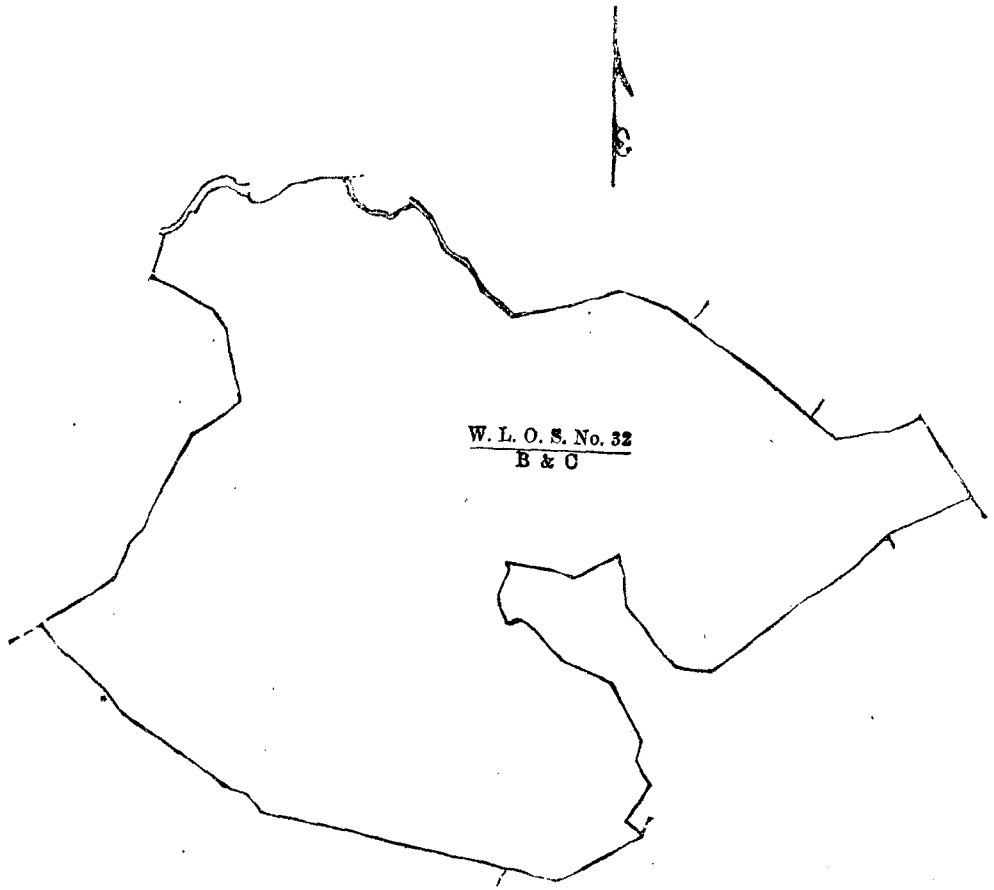
II.

The land commonly called or known as Amuhenagoda and Gindarabokkewilahena, situate in the village of Beragama in the Matara-Kandaboda pattuwa, in the Southern Province, containing in extent 61 acres 0 roods and 8 perches, shown as lots B and C in the annexed plan W. L. O. S. No. 32; and bounded on the north by the Midelleketiyedola (stream), Midelleketiya belonging to Wijetungamage Juan Hami and others, Deniyekoratuwa belonging to ditto, Paragahaliyaddehena belonging to Crown, Lattagewattahena belonging to Crown, Etambagahakanatta belonging to Crown; on the east by Dawatagahadeniya belonging to Wattenekatige Andrisa and others, Gindarabokkewila belonging to Mr. R. Tilakaratna and others (lot A in W. L. O. S. No. 32); on the south by Koskanuwilehena belonging to Crown, Dunukeiyapettarehena belonging to Crown; on the west by Mulanepittaniya belonging to Marikkar of Hakmana.

දකුණු පලාතට අයිති මහර කන්දබවපත්තුලේ බැරගම සහ ගම නිබෙන මේ සමග අමුතාපු (W. L. O. S. නො. 32 වෙනි) සිතියමේ පෙනීයන අක්කර 61කුත්, පර්ච්ස් 8ක් බිම්තරම ඇති අමුතෙන්ගොඩ සහ හින්දරබොක්කේ විල වෙත කිසි B සහ C අක්කරවලින් පෙන්වන ඒකාබද්ධ බිම්කර්වලට මායිම්—උතුරට මිදුල්ලේකැව්ගේ දොලොදු, විජේතුන් ගමගේ පුවත්තමට සහ නවත් අසව්වත්ට අයිති මිදුල්ලේකැව්ගේ, එම අසව්වත්ට අයිති දෙකිගේ කොරවුලද, රජසන්නක පරගහලිගද්දේ ගේනද, රජසන්නක ලක්කේගේ වත්තේ ගේනද, රජසන්නක ඇවගහ කනත්තද; නැගෙනහිරට වත්තේ නැකැතිගේ අන්දිරිසාව සහ නවත් අසව්වත්ට අයිති දවටගහ දෙකිගේ, ආර්. නිලකරන්න මහත්මාට සහ නවත් අසව්වත්ට අයිති හින්දරබොක්කේ විලද (W. L. O. S. නො. 32 සිතියමේ A බිම්කැවැල්ල); දකුණට රජසන්නක කොස් කනුලේ විලේ ගේනද, රජසන්නක දුනුකෙසියාපෙන්තරේ ගේනද; බස්නාහිරට කකමණ මරික්කාර්ට අයිති මුලගේ පිට්ටි හිගද.

தென்மாகாணத்தின் மாத்தூற்றையச்சேர்ந்த கந்தபடபத்துவையில் பெறகம யென்னும் கிராமத்திலுள்ள அட்சரத்தால் குறிக்கப்பட்ட W. L. O. S. நொம்பர் 32 டாப்பில் காணப்படும் பங்குகள் B, C, பிரிவுபடி அமு கேன்கொடும் கிந்தறவொக்கேவிலகேனும் இவையெல்லாம் ஒரே காணியாய்த் தோற்றப்படும் யென்று பொதுவாய்ச் சொல்லப்படுகிற அல்லது அறியப்படுகிற அட்சரத்தால் குறிக்கப்பட்ட டாப்பில் விவரிக்கப்பட்டதும் 61 ஏக்கர் 8 பர்சஸ் விஸ்தாரமுள்ளது :—

எல்லை, வடக்கு-மீதெள்ளுகெடடியேதொல, விஜேதன்கமகே ஜாயன்காமியும் சிலபேர்சனாக்குமுடைய மீதெள்ளுகெடடிய, மேற்சொல்லியவர்களுடைய தெனியேகொறடுவ, அரசாட்சிக்குள்ள பறகாளியத்தேசேன, அரசாட்சிக்குள்ள எத்தேகே வத்தேகேன, அரசாட்சிக்குள்ள எடம்பகாகனத்த; கிழக்கு-வத்தேகேகதிகே அந்தி ரிலாயும் சிலபேர்சனாக்குமுடைய தவட்டகாதெனிய, ஆர். திளகறத்தன துரைடையவும் சிலபேர்சனாக்குமுடைய கிந்தறபொக்கேவில், (W. L. O. S. நொம்பர் 32 டாப்பில் A பங்கு); தெற்கு-அரசாட்சிக்குள்ள கொன்கனுவேவிலேசேன, அரசாட்சிக்குள்ள துனுசெய்யாபெத்தறேகேன; மேற்கு-கம்மன மறிக்கார்டைய முள்ளே பிட்டனிய.



Situation : Beragama in Kandaboda pattuwa.

Lot.	Name of Land.	Extent.	
		A.	R. P.
B	Amuhenagoda	33	1 30
C	Do.	27	2 18
		61	0 8

Surveyor-General's Office,  
Colombo, June 12, 1899.

S. J. C. MORE,  
for Surveyor-General.

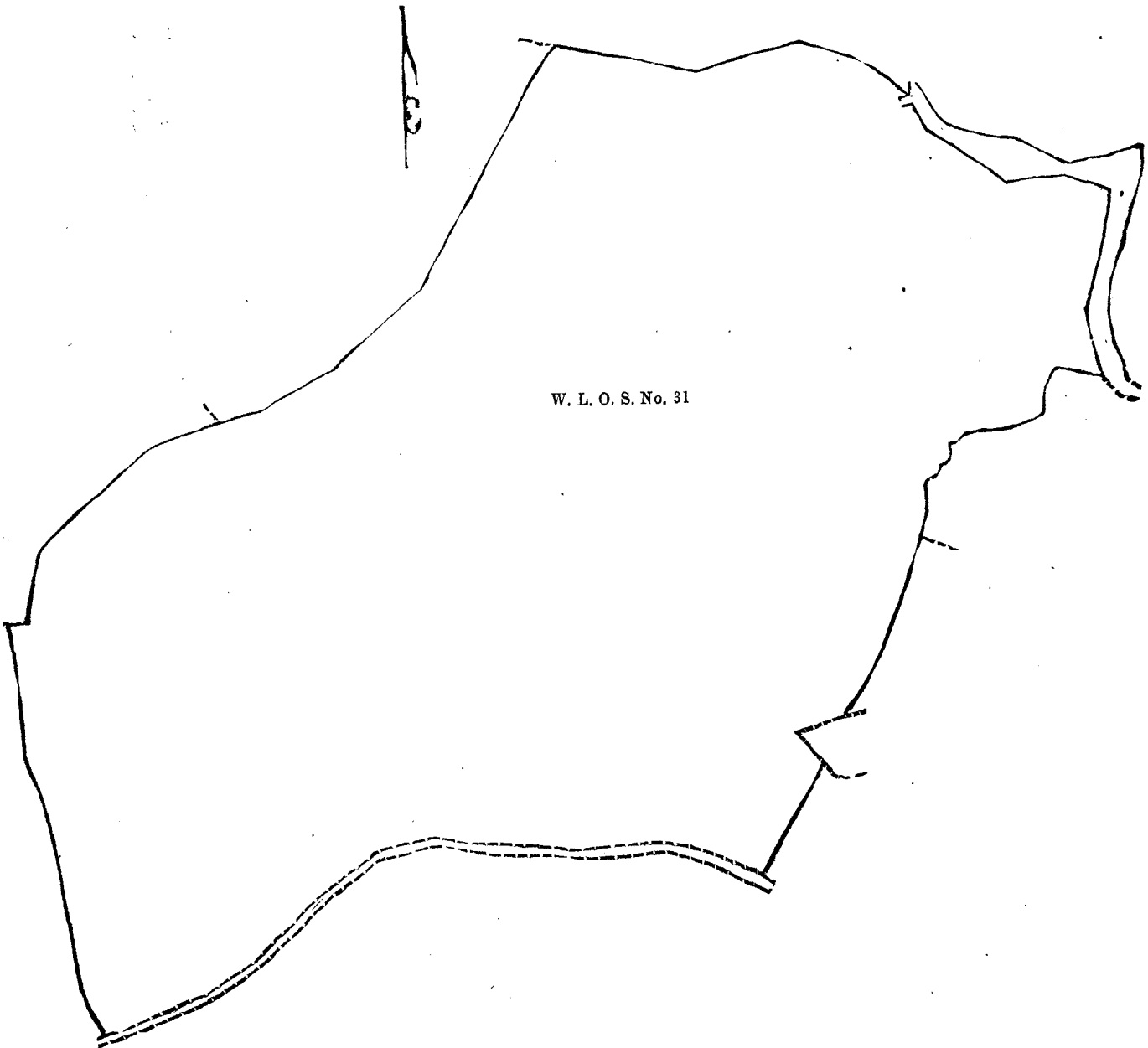
III.

The land commonly called or known as Talgahahena, situate in the village of Beragama in the Matara-Kandaboda pattuwa, in the Southern Province, containing in extent 38 acres 1 rood and 12 perches, as described in the annexed plan W. L. O. S. No. 31, and bounded as follows : on the north by Puhulhenegodahena belonging to Crown, the Urumuttu-ara (stream); on the east by the Urumuttu-ara, Galawattadeniya belonging to Liyanage Don Andris and others, Potuketiyawatta claimed by Arachchige Don Abaran and others (title plan 172,120); on the south by the Gansabhawa road from Makandura to Talahagama; on the west by Tennehena belonging to Crown, Talgahahena belonging to Crown.

දකුණු පලාතට අයිති මහර කන්ද බඩ පත්තුවේ බැරගම සහ ගමේ නිවෙහ මේ සමග අමුතාපු (W. L. O. S. නොමි 31 වෙනි) සිතියමේ පෙනෙන අක්කර 38කින්, රූඩ් 1කින්, පර්චස් 12ක් විමසාපිය ඇති කලහගමට මායිම්—ලකුරට රජසන්නක පුසුල්ලේගේගොඩ ගේකද, ලාරුමුතුආරද; නැගෙනහිරට ලාරුමුතුආරද, ලියනගේ දෙන අන්දිරිස්ස සහ නවත් අසව්වත් අයිති ගලවත්ත දෙහිසද, ආරම්බේගේ දෙන අබරන් සහ නවත් අසව්ව් පිස්ස අයිතිවැසිකම් කියන පොතු කැරිය වත්තද, (172,120 පිලිබදවැසිය); දකුණට මාකන්දරේ සිට කලහගමට සහ ගම්සහ පාරද; බස්නාහිරට රජසන් කක කැන්ගේ ගේකද, රජසන්නක කලහගමේකද.

தென் மாகாணத்தின் மாத்துறைகையச்சேர்ந்த கந்தபொடபத்துவையில் பெறகம யென்னும் கிராமத்திலுள்ள தலகாகேன யென்று பொதுவாய்ச் சொல்லப்படுகிற அல்லது அறிபப்படுகிற 38 ஏக்கர் 1 ரூட் 12 பர்சஸ் விஸ்தாரமுள்ளதும் இத்தோடணைத்திருக்கும் அட்சரத்தால் குறிக்கப்பட்ட W. L. O. S. நொம்பர் 31 ம் டாப் பில் விவரிக்கப்பட்டதும்:—

எல்லை, வடக்கு-அரசாட்சிக்குள்ள புருள்கேனகொடகேன, ஊறுமுத்து ஆர்; கிழக்கு-ஊறுமுத்து ஆர், ளியனகே தொன் அந்திரிசும் சிலபேர்களுக்குமுடைய கலவத்ததெனிய, ஆறுச்சிகே தொன் அபறனும் சிலபேர்க ளும் உரித்துச்சொல்லும் பொத்துகெட்டிய வத்த (172,120 பிகுரு கடதாசி); தெற்கு-மாகந்துரிஸ்ருந்து தலகா மக்கு போகும் கம்ஸபாபாதை; மேற்கு-அரசாட்சிக்குள்ள தென்னேசேன, அரசாட்சிக்குள்ள தள்காகேன.



W. L. O. S. No. 31

Land called Talgahahena in Beragama in Kandaboda pattuwa, in extent 38A. 1R. 12P.  
Surveyor-General's Office, Colombo, June 7, 1899. S. J. C. MORE, for Surveyor-General.

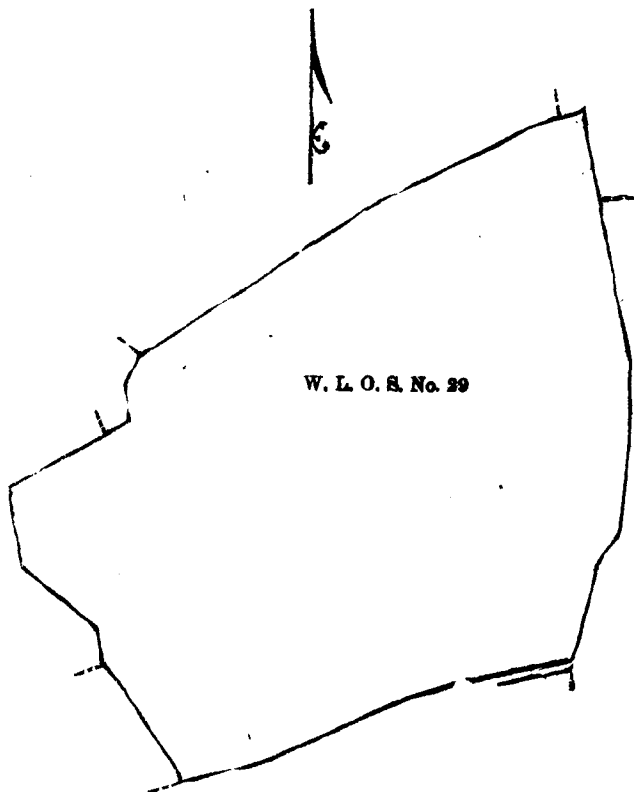
IV.

The land commonly called or known as Gorakaelehena, situate in the village of Beragama in the Matara-Kandaboda pattuwa, in the Southern Province, containing in extent 11 acres 1 rood and 25 perches, as described in the annexed plan W. L. O. S. No. 29, and bounded as follows: on the north by Pahalawatta belonging to Arachchige Dingi Appu and others; on the east by Wilewatta belonging to Arachchige Kalu Appu and others, Beddagedarahena belonging to Crown; on the south by Beddegedarawatta belonging to the Beragama Pansala; on the west by Dewarawewatta belonging to Beragamalokuge Don Juwanis and others, Ihalagorakaeledeniya belonging to Arachchige Dinge Appu and others.

දකුණු පලාතට අයිති මාතර කන්දබවපන්තුවේ බැරගම සහ ගම තිරිබත මේ සමග අවුනාපු (W. L. O. S. නොමිමර 29 වෙනි) සිතියමේ පෙන්නන අක්කර 11කින්, රූඩ් 1කින්, පර්ච්ස් 25ක් කිමිකරම ඇති ගොරකෑලේගේන නිසන කිමිකවල සට මාසිමි—උතුරට ආරච්චිගේ තින්නිඅප්පට සහ නවත් අසව්වන්ට අයිති පහලවත්තද; නැගෙනහිරට ආරච්චිගේ කව්අප් ප්පට සහ නවත් අසව්වන්ට අයිති විලේ වත්තද, රාජසන්නක බද්දේගෙදර ගේනද; දකුණට බැරගම පන්සලට අයිති බද්දේගෙදර වත්තද; බස්නාගුරට බැරගම ලොකුගේ දෙක ප්වනිස්ට සහ නවත් අසව්වන්ට අයිති දෙවරාබ් වත්තද, ආරච්චිගේ තින්නිඅප්පට සහ නවත් අසව්වන්ට අයිති ඉහල ගොරකෑලේ දෙනිතද.

தென்மாகாணத்தின் மாத்துறையைச்சேர்ந்த கந்தபடபத்துவையில் பெறகம யென்னும் கிராமத்திலுள்ள கொறக எலேகேன யென்று பொதுவாய் சொல்லப்படுகிற அல்லது அறியப்படுகிற அட்சரத்தால் குறிக்கப்பட்ட W. L. O. S. நொம்பர் 29 ம் டாபயில் 11 ஏக்கர் 1 ரூட் 25 பர்சஸ் விஸ்தாரமுள்ளது:—

எல்லை, வடக்கு-ஆறுச்சிகே டிங்கி அப்பயும் சிலபேர்களுக்குமுடைய பகளவத்த; கிழக்கு-ஆறுச்சிகே க அப்பயும் சிலபேர்களுக்குமுடைய விளேவத்த, அரசாட்சிக்குள்ள பெத்தேகெதறகேன; தெற்கு-பெறகம பங்ஸள உடைய பெத்தேகெதறவத்த; மேற்கு-பெறகமளொருகே தொன் ஜுவானிசும் சிலபேர்களுக்குமுடைய தெவறு வேவத்த, ஆறுச்சிகே டிங்கி அப்பயும் சிலபேர்களுக்குமுடைய இலகொறகளலேதெனிய.



Land called Gorakaelehena in Beragama, in Kandaboda pattuwa, in extent 11a. 1r. 25p.  
Surveyor-General's Office,  
Colombo, June 12, 1899. S. J. C. MORE,  
for Surveyor-General.