

SUPPLEMENT

TO

The Ceylon Government Gazette,

PART III.

FRIDAY, AUGUST 25, 1899.

NOTICES UNDER THE WASTE LANDS ORDINANCES.

[Notice under Ordinances No. 1 of 1897 and No. 1 of 1899.]

TAKE notice, that unless within three months from the 1st day of September, 1899, the persons, if any, who claim any interest in the land hereinafter mentioned or in any one or more of such lands, appear before me at my office at Matara and make claim to the said lands or any of them or to some interest therein :

I, John Penry Lewis, Special Officer appointed under Ordinance No. 1 of 1897, in pursuance of the powers in me vested by Ordinance No. 1 of 1897, shall declare by writing under my hand that the said lands or such of them, to which no claim has been made, are the property of the Crown.

J. P. LEWIS, Special Officer.

Description of Lands referred to.

I.

The land commonly called or known as Bekaragodahena, Marakkalayahena, Sapugahahena, Olakapalahena, and Galgodehena, forming one block situate in the village of Beragama in the Matara-Kandaboda pattuwa, in the Southern Province, containing in extent 162 acres 2 roods and 3 perches, shown as lots A, C, D, and E in the annexed plan W. L. O. S. No. 30, and bounded as follows : on the north by Boraluwehena belonging to Crown, Gadimbahena belonging to Crown, Gulanehena belonging to Crown, Tolabopanduralangahena belonging to Crown, Kanattawatta belonging to Patunga Dowan Hami and others, Ihalahungewatta belonging to Hewapatirana Don Dines, the Kandedola (stream), Galawatadeniya belonging to Hewapatirana Don Bastian and others, the Kandedola (stream) ; on the east by Marakkalayahena belonging to Crown, Egodahawatta claimed by Halwattege Siyadoris and others, Marakkalayahena belonging to Crown, Sapugahahena belonging to Crown, Belipandurahena belonging to Crown, Tennehena belonging to Crown, Nugehena belonging to Crown ; on the south by Welihinnawalawatta belonging to Hewapatirana Piris and others, Pelpolagewatta belonging to ditto, Talgasmullewatta belonging to ditto, Ketakalamullewatta belonging to ditto, Olakapalewatta belonging to ditto ; on the west by Waturuwalagawahena belonging to Crown, another portion of Marakkalayahena belonging to Crown, Wahungedeniyagawawatta belonging to Hewapatirana Piris, Udadoledeniya belonging to ditto, Mimanakolamandiyehena belonging to Crown, Wawulgallendehena belonging to Crown.

විෂි 1899 ක්ව සැප්තැම්බර් මස 1 වෙනි දින පටන් තුන්මාසයක් ඇතුලතදී මෙහි පහත දක්වන ඉඩම්වලට නොහොත් ඉන් එකකට නොහොත් වැඩිගණනකට යම් අයිතිවාසිකමක් තිබෙන යම් කෙනෙක් ඇත්නම් ඒ අය විසින් මාතර මගේ කන්තෝරුවේදී මා ඉදිරිපිටට පැමිණ එකී ඉඩම්වලට නොහොත් ඉන් කොසිසම් එකකට නොහොත් ඊට ඇති යම් ඉඩාවසකට කිසි අයිතිවාසිකමක් පෙන්වා සිටින්නට නොයෙදෙනොත් විෂි 1897හේ නොමිමර 1හේ ආඥාපණයේ ප්‍රකාරයට පත්කරපු විශේෂ මුද්‍රාදැනී ධාතෘන්තරය දරණ රේඛිත පැනර් එජිප් සහ මට විෂි 1897හේ නොමිමර 1හේ ආඥාපණයේ ලැබී තිබෙන බලයේ ප්‍රකාරයට අයිතිවාසිකම් නොතිබුණු එකී ඉඩම් එක්කෝ එකින් අයිතිවාසිකමක් ගෙනහැර දක්වන්නට නොහැකිවන සෑම ඉඩම් රාජසන්නක ඉඩම් හැටියට මගේ අත්සන ඇති ලියවිල්ලකින් මා විසින් ප්‍රකාශකරණ බව මෙයින් දැනගතයුතුයි.

ජේ. පී. එච්ස්, විශේෂ මුද්‍රාදැනීයා වෙමින.

ඉඩම්වල තොරතුරු.

I.

දකුණු පලාතට අයිති මාතර කන්දබඩපන්නුවේ බැරගම ගම තිබෙන යම් සමග අමනාපු (W. L. O. S. නොමි මර 30හේ) සිතියමේ පෙන්නුම් කරන අක්කර 162කුත් රූඩ් 2කුත් පර්චස් 3ක් හිමිකරම ඇති බැකරගොඩගේතල, මරක්කලයා ගේතල, සපුගහගේතල, මලකාපලගේතල, ගල්ගොඩේ ගේතල කිසහ A. C. D සහ J අක්ෂරවලින් පෙන්වන ඒකාබද්ධ බිම් කවිච්චලට මායිම්.—උතුරට රාජසන්නක බොරළුවේ ගේතල, රාජසන්නක ගැඹුමගේතල, රාජසන්නක ගුලුගේ ගේතල, රාජ සන්නක කොලබෝපදුරලග ගේතල, ජිනුන්ග දෙවන්හාමිට සහ තවත් අසවන්නට අයිති කාතන්තේ වන්නද, ගේවාපතිරණ ගේ දෙවන් දිනෙස්ට අයිති ඉහලවඩුන්ගේ වන්නද, කන්දේදෙලද, ගේවාපතිරණගේ දෙවන් බස්නිගන්ට සහ තවත් අසවන්නට අයිති ගලවකදෙහිසද, කන්දේ දෙලද; නැගෙනහිරට රාජසන්නක මරක්කලයාගේතල, හල්වින්තේගේ සිතදෙරිස් සහ තවත් අසවල් විසින් අයිතිවාසිකම් කිසහ එගොඩහවන්නද, රාජසන්නක මරක්කලයාගේතල, රාජසන්නක සපුගහගේතල, රාජසන්නක මෙලිපදුර ගේතල, රාජසන්නක තැන්නේ ගේතල, රාජසන්නක නුගේගේතල; දකුණට ගේවාපතිරණගේ පිරිස්ට සහ තවත් අසවන්නට අයිති වැලිසින්නවල වන්නද, ඒම අසවන්නට අයිති පැල්පොලගේ වන්නද, එම අසවන්නට අයිති කැරගස්මල්ලේ වන්නද, එම අසවන්නට අයිති කාටකාලමල්ලේ වන්නද, එම අසවන්නට අයිති ඕලකපලේවන්නද; බස්නාගුරට රාජසන්නක වතුරවලගොඩ ගේතල, රාජසන්නක මරක්කලයාගේතල තවත් කොටසක්ද, ගේවාපතිරණගේ පිරිස්ට අයිති වඩුන්ගේ දෙහිගොඩා වන්නද, එම අසව අයිති උඩදෙලේ දෙහිසද, රාජසන්නක මිමණකොලමන්දිගේ ගේතල, රාජසන්නක ඩිවුල්ලේලදේ ගේතල.

இவ்வறிவித்தலின் திகதியாகிய 1899 ம் ஆஸ்து-த்த புரட்டாசிமீ 1 ன் திகதியிலிருந்து மூன்று மாதத்திற்குள்ளாக இதன் கீழ் விவரித்திருக்கும் காணியளவுக்கு அல்லது அக்காணியளின் எதற்கும் அல்லது எவற்றுக்கும் ஏதும் உடந்தையேனும் தங்களுக்குண்டென உரித்தப்பெசுவோர்கள் யாருமிருந்தால், அவர்கள் என்முன்பாக மாத்தறை எனது சந்தோரில் தெரிபட்டு மேற்படி காணியளவுக்கு அல்லது அவற்றில் எதற்கும் அல்லது அதில் யாதும் உரிமை அல்லது உடந்தை காண்பியாதிருந்தால், 1897 ம் ஆஸ்து-த்த முசலாம் நொம்பர்ச் சட்டத்தின்படி குறிப்பான உத்தியோகஸ்தராக ஜோன் பென்ரி ஆவில் ஆகிய நம்மில் 1897 ம் ஆஸ்து-த்த முசலாம் இலக்கச்சட்ட

த்தினால் கொடுத்திருக்கும் தத்துவத்தைக்கொண்டு என்கையொப்பமிட்டு எழுத்து மூலமாய் சொல்லப்பட்ட காணிகளில் அல்லது அவற்றுள் உரித்துப் பேசப்பட்டவர்கள் வெளிப்படாவிடில் முடிக்குரிய ஆதனமென்று வெளியரங்கப்படுத்துவேன்.

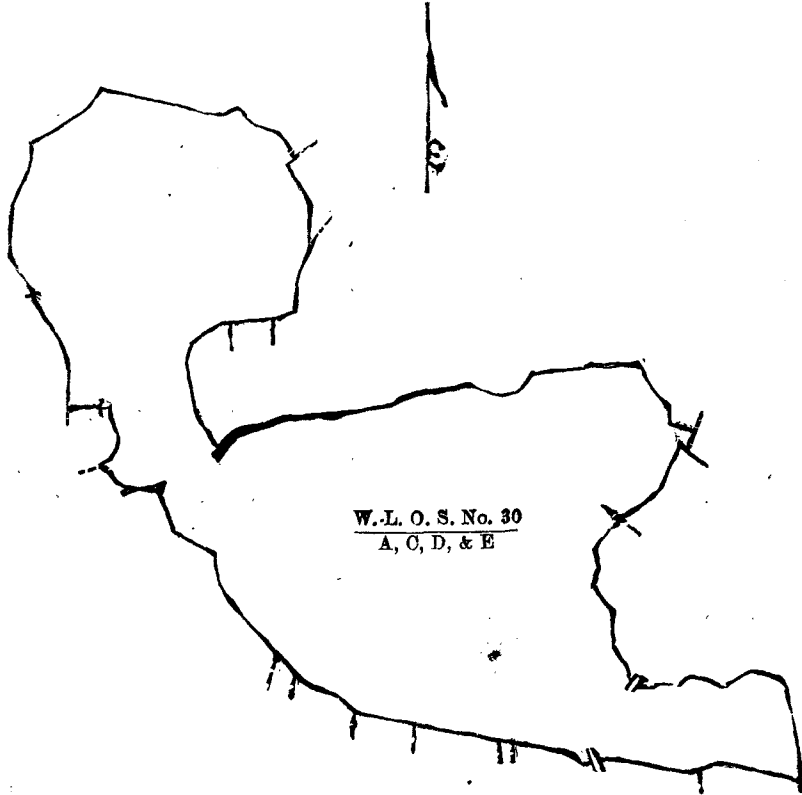
ஜே. பி. லுவிஸ்,
குறிப்பான உத்தியோகஸ்தர்.

சொல்லப்பட்ட காணிகளின் விவரம்.

I.

தென்மாசாணத்தின் மாத்துறையைச்சேர்ந்த கந்தபடபத்துவையில் பெறகம யென்னும் கிராமத்திலுள்ள அட்சரத்தால் குறிக்கப்பட்ட W. L. O. S. நொம்பர் 30 ம் டாப்பில் காணப்படும் பங்குகள் A. C. D. யும் E. யும் பிரிவுபடி பேசுகொடுக்கேன, மறக்களயாகேன, ஸப்புக்காகேன, ஓளசாபளகேன, கங்கொடகேன இவையெல்லாம் ஒரேகாணியாய்த் தோற்றப்படும் யென்று பொதுவாய் சொல்லப்படுகிற அல்லது அறியப்படுகிற அட்சரத்தால் குறிக்கப்பட்ட டாப்பில் விவரிக்கப்பட்டதும் 162 ஏக்கர் 2 ரூட் 3 பர்சஸ் விஸ்தாரமுள்ளது :—

எல்லை, வடக்கு-அரசாட்சிக்குள்ள பொறலுவலேசேன, அரசாட்சிக்குள்ள கெட இன்பகேன, அரசாட்சிக்குள்ள குளனேகேன, அரசாட்சிக்குள்ள தொளபோபந்துறளங்கேன, பாதுங்க தொவன்காமியும் சிலபேர்களுக்கு முடைய கனத்தேவத்த, கேவாபகிறனகே தொன் தினெசுடைய இகளவகுர்கேவத்த, கந்தேதொல (ஒடை), கேவாபகிறனகே தொன் பஸ்தியனும் சிலபேர்களுக்குமுடைய களவத்தெனிய, கந்தேதொல ; கிழக்கு-அரசாட்சிக்குள்ள மறக்களயாகேன, கள்வத்தேகே சியதோரிசும் சிலபேர்சனும் உரித்துச்சொல்லும் எகொடகவத்த, அரசாட்சிக்குள்ள மறக்களயாகேன, அரசாட்சிக்குள்ள ஸபுசாகேன, அரசாட்சிக்குள்ள பெளிபந்துரேசேன, அரசாட்சிக்குள்ள தென்னேகேன அரசாட்சிக்குள்ள நுகேகேன ; தெற்கு-சேவாபகிறனகே பிரிசும் சிலபேர்சனக்குமுடைய வெளிகின்ன வலவத்த, மேற்சொல்லியவர்களுடைய பெள்பொளகேவத்த, மேற்சொல்லியவர்களுடைய தள்கஸ்முள்ளேவத்த, மேற்சொல்லியவர்களுடைய கெட்டகாளமுள்ளேவத்த, மேற்சொல்லியவர்களுடைய ஓளகபளேவத்த ; மேற்கு-அரசாட்சிக்குள்ள வதறவளகாவாதேன, அரசாட்சிக்குள்ள மறக்களயாகேனயால் இன்னும் ஓர் பங்கு, கேவாபத்திறனகே பிரிசுடைய வகுன்கேசெனியகாவாவத்த, மேற்சொல்லியவனுடைய உடதொளேசெனிய, அரசாட்சிக்குள்ள பிமனகொளமங்கடயேகேன, அரசாட்சிக்குள்ள வவுள்கள்ளந்தேகேன.



Situation : Beragama in Kandaboda pattuwa.

Lot.	Name of Land.		Extent.		
			A.	R.	P.
A ...	Betaragodahena	...	1	3	17
C ...	Do.	...	53	3	26
D ...	Olakapalahena, Galgodahena, &c.	...	66	3	0
E ...	Do.	...	40	0	0
			162	2	3

Surveyor-General's Office
Colombo, June 12, 1899.

S. J. C. MORE,
for Surveyor-General.

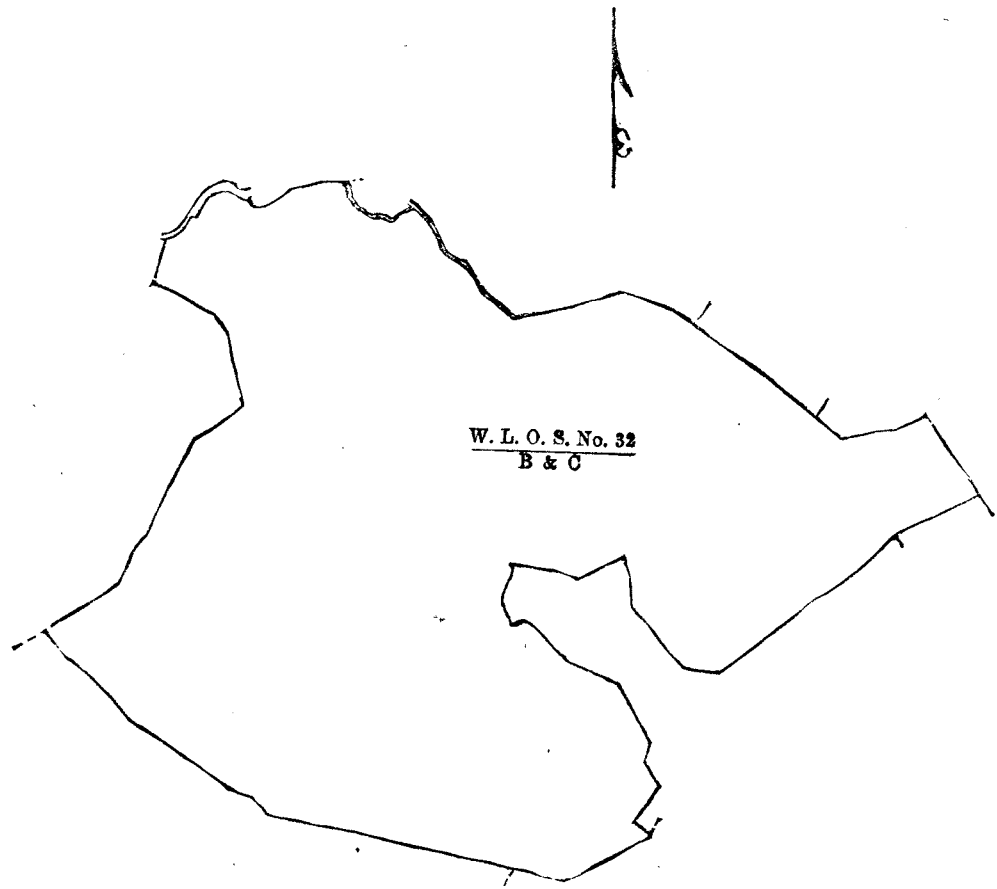
II.

The land commonly called or known as Amuhenagoda and Gindarabokkewilahena, situate in the village of Beragama in the Matara-Kandaboda pattuwa, in the Southern Province, containing in extent 61 acres 0 roods and 8 perches, shown as lots B and C in the annexed plan W. L. O. S. No. 32; and bounded on the north by the Midelleketiyedola (stream), Midelleketiya belonging to Wijetungamage Juan Hami and others, Deniyekoratuwa belonging to ditto, Paragahaliyaddehena belonging to Crown, Lattegewattahena belonging to Crown, Etambagahakanatta belonging to Crown; on the east by Dawatagabadeniya belonging to Wattenekatige Andrisa and others, Gindarabokkewila belonging to Mr. R. Tilakaratna and others (lot A in W. L. O. S. No. 32); on the south by Koskanuwewilehena belonging to Crown, Dunukeiyapettarehena belonging to Crown; on the west by Mulanepittaniya belonging to Marikkar of Hakmana.

දකුණුපලාතට අසිති මාතර කන්දබවපත්තුවේ බැරතම සහ ගම තිබෙන මේ සමග අමුණා (W. L. O. S. නොම 32 වෙනි) සිතියමේ පෙන්වන අක්කර 61කින්, පර්ච්ස් 8ක් බිම්තරම ඇති අමුණෙන්ගොඩ සහ හින්දරබොක්කේ විල පෙන්වන B සහ C අක්කරවලින් පෙන්වන එකතුව බිම්තරවලට මාසිම්—ලකුරට විදුලිලේකැව්ගේ දෙලද, විලේගුන් ගමෙන් පුවත්තමට සහ තවත් අසව්වත්ට අසිති විදුලිලේකැව්ගේ, එම අසව්වත්ට අසිති දෙනිගේ කොරවුලද, රජසන්නක පරගහලේද්දේ පෙන්වන, රජසන්නක ලත්තේගේ වත්තේ පෙන්වන, රජසන්නක ඇටඹගහ කනක්කද; නැගෙනහිරට වත්තේ නැකැතිගේ අන්දිරිපාට සහ තවත් අසව්වත්ට අසිති දවටගහ දෙනිගේ, ආර්. තිලකරත්න මහත්මයාට සහ තවත් අසව්වත්ට අසිති හින්දරබොක්කේ විලද (W. L. O. S. නොම 32 සිතියමේ A වීමකැව්ලේ); දකුණට රජසන්නක කොස් කනුවේ විලේ පෙන්වන, රජසන්නක දුක්කෙසියාපෙත්තර පෙන්වන; බස්නාහිරට කකමුණ මරිකාර්ට අසිති මුලගේ පිටිට තිබේ.

தென்மாதகாணத்தின் மாத்துறைமையச்சேர்ந்த கந்தபடபத்துமையில் பெறகம யென்னும் கிராமத்திலுள்ள அட்சரத்தால் குறிக்கப்பட்ட W. L. O. S. நொம்பர் 32 டாப்பில் காணப்படும் பங்குகள் B, C. பிரிவுபடி அமூ கேன்கொடும் கிந்தறவொக்கேவில்²கனும் இவையெல்லாம் ஒரே சாணியாய்த் தோற்றப்படும் யென்று பொதுவாய்ச் சொல்லப்படுகிற அல்லது அறியப்படுகிற அட்சரத்தால் குறிக்கப்பட்ட டாப்பில் விவரிக்கப்பட்டதம் 61 ஏக்கர் 8 பர்சஸ் விஸ்தாரமுள்ளது :—

எல்லை, வடக்கு-மீதெள்ளுகெடடியெதொல, விஜேதன்கமகே ஜாயன்காமியும் சிலபேர்சளுக்குமுடைய மீதெள்ளுகெடடிய, மேற்சொல்லியவர்களுடைய செனியேசொறட்டுவ, அரசாட்சிக்குள்ள பறகாளியத்தேசேன, அரசாட்சிக்குள்ள எத்தேகே வத்தேசேன, அரசாட்சிக்குள்ள எடம்பகாணத்த; கிழக்கு-வத்தேசேனகதிகே அந்தி ரிஸாயும் சிலபேர்சளுக்குமுடைய சவட்டகாதெனிய, ஆர். தினசறத்தன துரைஉடையவும் சிலபேர்சளுக்குமுடைய கிந்தறபொக்கேவில், (W. L. O. S. நொம்பர் 32 டாப்பில் A பங்கு); தெற்கு-அரசாட்சிக்குள்ள கொள்கணு வேவிலேசேன, அரசாட்சிக்குள்ள துணுகெய்யாபெத்தறேசேன; மேற்கு-கம்மண மறிக்கார்டுடைய முள்ளே பிட்டனிய.



Situation : Beragama in Kandaboda pattuwa.

Lot.	Name of Land.	Extent.
		A. R. P.
B ...	Amuhenagoda ...	33 1 30
C ...	Do. ...	27 2 18
		<hr/>
		61 0 8

Surveyor-General's Office,
Colombo, June 12, 1899.

S. J. C. MORE,
for Surveyor-General.

III.

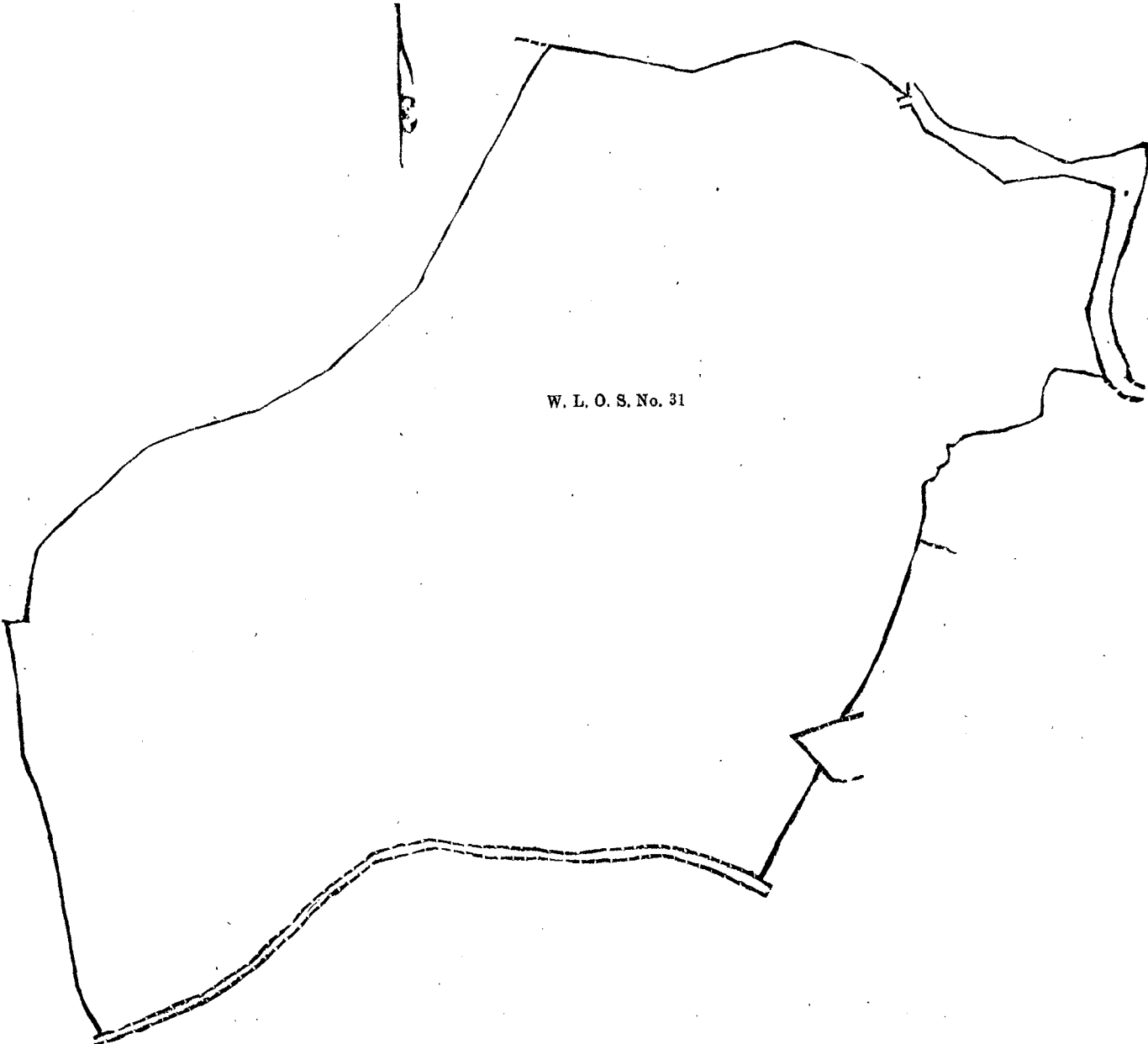
The land commonly called or known as Talgahahena, situate in the village of Beragama in the Matara-Kandaboda pattuwa, in the Southern Province, containing in extent 38 acres 1 rood and 12 perches, as described in the annexed plan W. L. O. S. No. 31, and bounded as follows: on the north by Puhulhenegodahena belonging to Crown, the Urumuttu-ara (stream); on the east by the Urumuttu-ara, Galawattadeniya belonging to Liyanage Don Andris and others, Potuketiyawatta claimed by Arachchige Don Abaran and others (title plan 172,120); on the south by the Gansabhawa road from Makandura to Talahagama; on the west by Tennehena belonging to Crown, Talgahahena belonging to Crown.

දකුණු පලාතට අයිති මාවත කන්දබවදපත්තුවේ බැරගම සහ ගමේ නිවෙහ මේ සමග අමුතාපු (W. L. O. S. නොමි 31 වෙනි) සිතියමේ සෙතෙහ අක්කර 38කින්, රූඩ් 1කින්, පර්ච්ස් 12ක් බිම්සාපිය ඇති කලහහසේතට මාසිම්-ලකුරට රජසන්නක පුහුලිසේසෙහෙගොඩ සේනද, ලංරුමුතුආරද; නැගෙනහුරට ලංරුමුතුආරද, ලිසනගේ දෙත් අන්දර්සට සහ තවත් අසමවනට අයිති ගලවත්ත දෙහියද, ආරම්භගේ දෙත් අරන් සහ තවත් අසමව් පසින් අයිතිවාසිකම් කිසක පොතු කැටික වන්නද, (172,120 පිඳරුවකඩදැසිය); දකුණට මාකන්දලේ සිට කලහහමට සහ ගමිසහ පාරද; බස්නාහුරට රජසන්නක තැන්නේ යන්නද, රජසන්නක කලහහසේනද.

தென் மாகாணத்தின் மாத்தூறையைச்சேர்ந்த கந்தபொடபத்துவையில் பெறகம யென்னும் கிராமத்திலுள்ள தலகாகேன. யென்று பொதுவாய்ச் சொல்லப்படுகிற அல்லது அறியப்படுகிற 38 ஏக்கர் 1 ரூட் 12 பர்சஸ் விஸ்தாரமுள்ளதும் இத்தோடணைத்திருக்கும் அட்சரத்தால் குறிக்கப்பட்ட W. L. O. S. நொம்பர் 31 ம் டாப் பில் விவரிக்கப்பட்டதும்:—

எல்லை, வடக்கு-அரசாட்சிக்குள்ள புருள்கேனெகொடகேன, ஊறுமுத்து ஆர்; கிழக்கு-ஊறுமுத்து ஆர், வியனகே தொன் அந்திரிசும் சிலபேர்களுக்குமுடைய கலவத்ததெனிய, ஆளுச்சிகே தொன் அபறனும் சிலபேர்களும் உரித்துச்சொல்லும் பொத்துகெட்டிய வத்த (172,120 பிச்சுரு கடதாசி); தெற்கு-மாகந்துரிஸருந்து தலகாமக்கு போரும் கம்ஸபாபாதை; மேற்கு-அரசாட்சிக்குள்ள தென்னேசேன, அரசாட்சிக்குள்ள தள்காகேன.

W. L. O. S. No. 31



Land called Talgahahena in Beragama in Kandaboda pattuwa, in extent 38A. 1R. 12P.
Surveyor-General's Office, Colombo, June 7, 1899. S. J. C. MORE, for Surveyor-General.

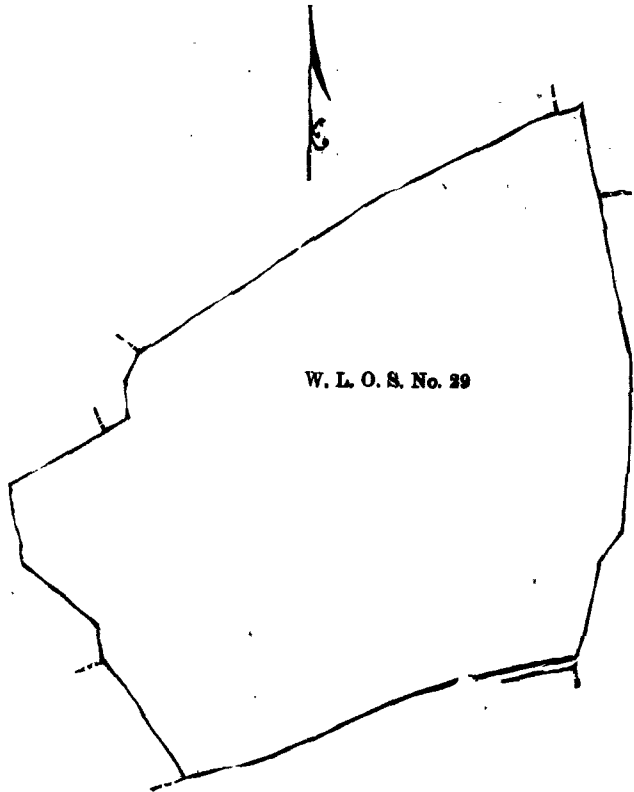
IV.

The land commonly called or known as Gorakaelehena, situate in the village of Beragama in the Matara-Kandaboda pattuwa, in the Southern Province, containing in extent 11 acres 1 rood and 25 perches, as described in the annexed plan W. L. O. S. No. 29, and bounded as follows: on the north by Pahalawatta belonging to Arachchige Dingi Appu and others; on the east by Wilewatta belonging to Arachchige Kalu Appu and others, Beddagedarahaena belonging to Crown; on the south by Beddegedarawatta belonging to the Beragama Pansala; on the west by Dewarawewatta belonging to Beragamalokuge Don Juwanis and others, Thalagorakaeledeniya belonging to Arachchige Dinge Appu and others.

දකුණු පලාතට අයිති මහර කන්දබඩපත්තුමේ බැරගම සහ ගම නිබෙන මේ සමග අමුතුව (W. L. O. S. නොමමර 29 වෙති) සිතියමේ පෙනෙන අක්කර 11කුත්, රූඩ් 1කුත්, පර්චස් 25ක් බිම්තරම ඇති ගොරකඳැලේඔපන කිසක බිම්කර්මයට මායිම්—ඉතුරට ආරච්චිගේ ඩින්ගිඅප්පට සහ තවත් අයවරුන්ට අයිති පහලවත්තද; නැගෙනහිරට ආරච්චිගේ කඵඅප්පට සහ තවත් අයවරුන්ට අයිති ඒලේ වත්තද, රාජසන්නක බැද්දේගෙදර ඔපනද; දකුණට බැරගම පන්සලට අයිති බැද්දේගෙදර වත්තද; බස්නාහිරට බැරගම ලොකුගේ දෙන පුවානිස්ට සහ තවත් අයවරුන්ට අයිති දෙවරාඹේ වත්තද, ආරච්චිගේ ඩින්ගිඅප්පට සහ තවත් අයවරුන්ට අයිති ඉහල ගොරකඳැලේ දෙතිතද.

தென்மாகாணத்தின் மாத்துறையைச்சேர்ந்த கந்தபடபத்துவையில் பெறகம யென்னும் கிராமத்திலுள்ள கொறக எலேகேன யென்று பொதுவாய் சொல்லப்படுகிற அல்லது அறியப்படுகிற அட்சரத்தால் குறிக்கப்பட்ட W. L. O. S. நொம்பர் 29 ம் டாபயில் 11 ஏக்கர் 1 ரூட் 25 பர்சஸ் விஸ்தாரமுள்ளது:—

எல்லை, வடக்கு-ஆறுச்சிகே டிங்கி அப்பயும் சிலபேர்களுக்குமுடைய பகளவத்த; கிழக்கு-ஆறுச்சிகே களு அப்பயும் சிலபேர்களுக்குமுடைய விளேவத்த, அரசாட்சிக்குள்ள பெத்தேகெதறகேன; தெற்கு-பெறகம பங்ஸள உடைய பெத்தேகெதறவத்த; மேற்கு-பெறகமனொருகே தொன் ஜுவானிசம் சிலபேர்களுக்குமுடைய தெவறு வேவத்த, ஆறுச்சிகே டிங்கி அப்பயும் சிலபேர்களுக்குமுடைய இகலகொறகளேதெனிய.



Land called Gorakaelehena in Beragama, in Kandaboda pattuwa, in extent 11A. 1R. 25P.
Surveyor-General's Office, S. J. C. MORE,
Colombo, June 12, 1899. for Surveyor-General.