

SUPPLEMENT

TO

The Ceylon Government Gazette,

PART III.

FRIDAY, SEPTEMBER 1, 1899.

NOTICES UNDER THE WASTE LANDS ORDINANCES.

[Notice under Ordinances No. 1 of 1897 and No. 1 of 1899.]

TAKE notice, that unless within three months from the 13th day of October, 1899, the persons, if any, who claim any interest in the lands hereinafter mentioned or in any one or more of such lands, appear before me at my office at Matara and make claim to the said lands or any of them or to some interest therein :

I, John Penry Lewis, Special Officer appointed under Ordinance No. 1 of 1897, in pursuance of the powers in me vested by Ordinance No. 1 of 1897, shall declare by writing under my hand that the said lands or such of them, to which no claim has been made, are the property of the Crown.

J. P. LEWIS, Special Officer.

Description of Lands referred to.

I.

The land commonly called or known as Mandadeniyehena, Halgasdeniyehena, Mididiattewalahena, Tennehena, Getakosgahadeniyehena, Berundeniyehena, Panikolahena, and Nugamullehena, all lying adjacent to each other and forming one block, situate in the village of Beralapanatara in the Matara-Morowak korale, in the Southern Province, containing in extent 171 acres 1 rood and 10 perches, as described in the annexed plan, shown as lot 78 in sheets Nos. O 53, 60 and O 10 53, 61, and bounded as follows : on the north by Hettiyadeniyehena belonging to Crown ; on the east by Hettiyadeniyehena belonging to Crown, the Hankohu-ela, Wattedehena claimed by D. D. W. Jayasuriya and others, Berubewela-mukalana belonging to Crown, Getakosgahadeniya belonging to Arambage Babe and others ; on the south by the Getakosgahadeniyedola, Berundeniya belonging to Arambage Babe and others, the Panikolahenedola, Dunukeiyamadiththa belonging to Pitawitige Kiri Appu and others, the Panikolahenedola ; on the west by Panikoladeniyewatta belonging to Pitawitige Kiri Appu and others, Molegekumbura sold by Crown to Sumana Terunanse (title plan 145,122), Egodawattewela belonging to Pitawitige Kiri Appu and others, Egodawatta belonging to do., Bogahawatta and Malawigewatta belonging to Don Juanis Wanigasekara Wellappuli, Vidane Arachchi, the Urubokkeganga, Arambegewatta belonging to Arambage Luse and others, Udadeniya belonging to do., the Udadeniyadola, Arambedeniya belonging to Arambage Luse and others, the Arambedeniyadola, Halgasdeniyakumbura belonging to Samarakonge Don Dines and others, Uda-arambewattuyaya belonging to Arambage Babe and others, Uda-arambehena belonging to Crown, the minor road from Beralapanatara to Urubokka.

1899 ක්ව මන්රෝමිබු මස 13 වෙනි දින සිට භුක්මාසයක් ඇතුලතදී මෙහි පහත සඳහන්වෙන ඉඩම්වලට නොලොස්න ඉන් එකකට නොලොස්න වැස්මක්වනකට කිසි අයිතිවාසිකමක් නිවෙතවැස කිසිකිසි අය සිටියත් එ ආ වසින් මාතර මගේ කන්තෝරුවේදී මා ඉදිරිපිටට ඇවිත් පෙන්වීමට එක ඉඩම්වලට නොලොස්න ඉන් කොසිසම් එකකට නොලොස්න ඊට ඇති ස්වකී අයිතිවාසිකමක් පෙන්වාසින්නට නොලෙද්දනොක් වසී 1897ගේ නොමිමර 1ගේ ආඥාපණයේ ප්‍රකාරයට පක්කරපු පණේ මලාදුරු විනාශකරය දරණ රෝන් පැනරි එවස් යන මට වසී 1897ගේ නොමිමර 1ගේ ආඥාපණයෙන් ලැබී තිබෙන බලයේ ප්‍රකාරයට අයිතිවාසිකම් නොකියාපු එකී ඉඩම් එක්කෝ එසින් අයිතිවාසිකමක් පෙන්වුණදක්වන්නට නොලෙද්දන සෑම ඉඩම් රජසන්තක ඉඩම් හැටියට මගේ අත්සන ඇති ලියවිල්ලකින් මා වසින් ප්‍රකාශකරණ බව මෙහින් දකනන සුඛසි.

ජේ. පී. එස්, විශේෂ මුලාදායක මමික.



Sheets Nos. O $\frac{10}{52, 60}$ and O $\frac{10}{53, 61}$

Lot 78 called Mandadeniyehena, Halgasdeniyehena, Nugamullehena, Tennehena, &c., in extent 171A. 1R. 10P., situated in Beralapanatara in Udugaha pattu of Morowak korale.

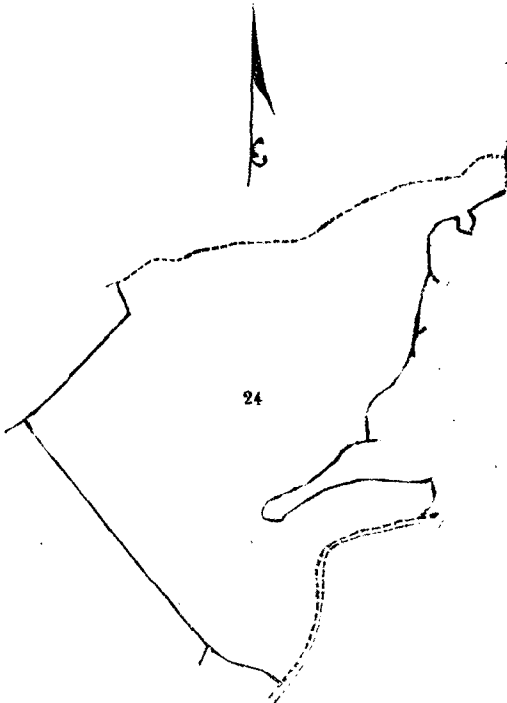
II.

The land commonly called or known as Millagahahena, Nugehena, Lindagawahena, and Pallimullehena, situate in the village of Beralapanatara in the Matara-Morowak korale, in the Southern Province, containing in extent 20 acres 2 roods and 4 perches, as described in the annexed plan, shown as lot 24 in sheet No. O $\frac{10}{51, 59}$, and bounded as follows : on the north by the footpath from Beralapanatara to Batandure; on the east by Kalugalakumburuyaya belonging to L. Issan Appu and others, Kudaradagewatta belonging to Wickramaradage Kaluwa and others. Wilekella belonging to Wickramaradage Andrissa and others, the old path from Kotapola to Urubokka; on the south by Wilekumburuyaya belonging to D. J. W. Wanigasekara and others; on the west by Wattehena claimed by Miellage Jayan, Dandenikanda claimed by Kandewewalage Dissan and others.

දකුණු පලාතට අයිති මාතර මොරවත්තෝරලේ බෙරලපණකර යන ගම නිවෙන මේ සමග අමනාසු සිතියමේ පෙනෙන අක්කර 20කුත්, රූඩ් 2කුත්, පර්චස් 4ක් බිම්කරම අති මිලිලතකයන්ද, නුගේගේතද, ලිදගාව ගෙනද, පල්ලි මල්ලේ ගේතද කිසක නොමිමර O $\frac{10}{51, 59}$ සිතියමේ 24න් පෙන්වන ක්ෂීකවිටියට මායිම්—උතුරට බෙරලපණකර සිට බට අදරේට යන අසිපාරද; නැගෙනහිරට ඇල්. ඊසන්අප්පට සහ නවත් අසවච්චට අයිති කච්චලේ කුමුරුගායද, විකුමරදගේ කච්චලේ සහ නවත් අසවච්චට අයිති කුමාරදගේ වත්තද, විකුමරදගේ අන්දිරිසට සහ නවත් අසවච්චට අයිති ඊලේකුල්ලද, නොටපල සිට උරුබොන්නට යන පරණ පාරද; දකුණට ඩී. ජේ. වබ්ලිට, වනිගෙස්කරට සහ නවත් අසවච්චට අයිති විලේ කුමුරුගායද; බස්නාගරට මිලිලලේගේ ජයන් විසින් අයිතිවැසිකම් කිසක වත්තේ ගේතද, කන්දේවැවලගේ දිසන් සහ නවත් අසවල් විසින් අයිතිවැසිකම් කිසක දන්දෙති කන්දද.

தென் மாகாணத்தின் மாத்தறை மொறவக்கோறளையச்சேர்ந்த பெறளபனாதற என்னும் கிராமத்திலுள்ள நொம்பர் O $\frac{10}{51, 59}$ அளவுக்கடதாசியில் காணப்படும் பங்கு 24 ம் பிரிவுபடி யிள்ளாகேன, நுகேகேன, எரிந்த காவாகேன, பள்ளிமுள்ளகேன யென்று பெறதுவாய் சொல்லப்படுகிற அல்லது அறியப்படுகிற இத்தோடணைத்திருக்கும் அடசாத்தால குறிக்கப்பட்ட டாபபில விவரிக்கப்பட்டதும் 20 ஏக்கர் 2 ரூட் 4 பர்சஸ் விஸ்தாரமுள்ளது:—

எல்லை, வடக்கு-பெறளபனாதறிலிருந்து படஅந்தறெக்கு போகும் அடிபாதை; கிழக்கு-எள், ஈஸன் அபயும் சிலபேர்களுக்குமுடைய கலுகளேகும்புறயாய, விக்ஹறதாகே கலுவேயும் சிலபேர்களுக்குமுடைய குடாறதாவேவத்த, விக்ஹறதாகே அந்திரிலாயும் சிலபேர்களுக்குமுடைய விளேகேள்ள, கொட்டபொலிலிருந்து ஊறுபொக்கக்கு போகும் பளய பாதை; தெற்கு-டி. ஜே. டப்ளியு, வணிகஸேகரும் சிலபேர்களுக்குமுடைய விளேகும்புறயாய; மேற்கு-மீள்ளேளே ஜயன் உரித்துப்பேசும் வத்தேகேன, கந்தேவேவளகே திஸனும் சிலபேர்க்கும் உரித்துப்பேசும் தந்தெனி கந்த.



Sheet No O $\frac{10}{51, 59}$

Lot 24 called Millagahahena, Nugehena, Pallimullehena, Lindagawahena, in extent 20a. 2r. 4p., situated in Beralapanatara in Udugaha pattu of Morowak korale.

Surveyor-General's Office.
Colombo, June 1, 1899.

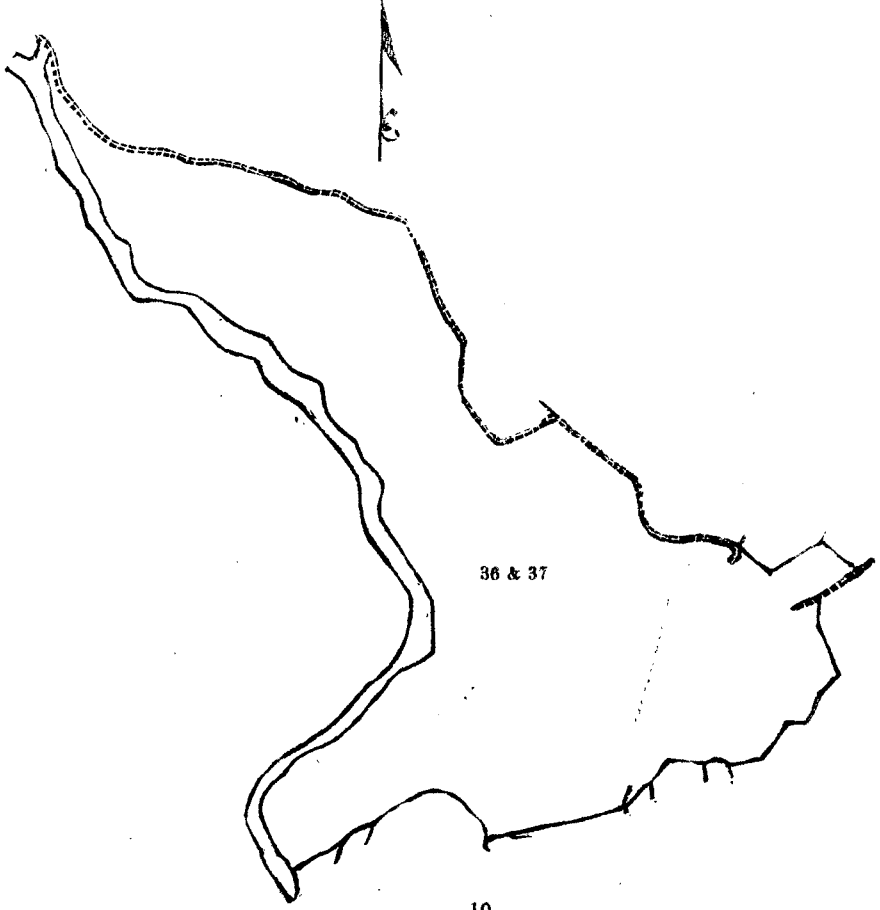
S. J. C. MORE,
for Surveyor-General.

III.

The land commonly called or known as Kankanigewattehena and Pillehena, situate in the village of Beralapanatara in the Matara Morowak-korale, in the Southern Province, containing in extent 36 acres 2 roods and 9 perches, as described in the annexed plan, shown as lots 36 and 37 in sheet No. O $\frac{10}{52, 60}$, and bounded as follows : on the north by the Gansabhawa road from Matugobe to Beralapanatara, Prakasagewatta belonging to Singappuliliyanage Balahami and others; on the east by Kankanigewatta belonging to D. T. Rubasinha and other; on the south by Dangahakumbura belonging to Gamage Don David and others, Hettigewatta belonging to Hettige Punchihami and others, Nakanduweyaya belonging to Badalge Don Luwis and others, Tikkaliyaddawatta belonging to Francis de Silva Abewardana; on the west by the Beruwadola-ela.

දකුණු පලාතට අයිති මාතර මොරවත්තේ රළු බෙරලපනතර ගත ගම නිබෙන මේ පමග අමුතාපු සිතියමේ පෙනෙන අන්කර 36කුත් 2කුත් පර්ච්ස් 9ක් තිබෙන මේ අයුරු කන්කානිගේ වත්තේ ගෙන සහ පිල්ලේ ගෙන තිබෙන නොමැර 0 $\frac{10}{52, 60}$ සිතියමේ 36 සහ 37කුත් පෙන්වන බිම් කවි දෙකට මාසිම්-ලකුරට මතුයාබේ සිට බෙරලපනතරට ගත ගමපහා පාරද, සිත්පපුලු ලීතනගේ බාලකාමීට සහ තවත් අසව්වන්ට අයිති පර්ච්ස්ගේ වත්තද; නැගෙන ඉරට ඩී. ටී. රුබසින්හාට සහ තවත් අසව්වන්ට අයිති කන්කානිගේ වත්තද; දකුණට ගමගේ දො. න දැන්ට සහ තවත් අසව්වන්ට අයිති දන්තන කුමාරද, ඉහලින්ගේ පුන්තිහාමීට සහ තවත් අසව්වන්ට අයිති ගෙවිගේ වත්තද, බඩලේගේ දො. න වත්තට සහ තවත් අසව්වන්ට අයිති නාකතු වෙල්කාසද, පුන්සිද්ද සිල්වා අබේවසිතට අයිති වික්කාලියද්දේ වත්තද; බස්නා ඉරට බෙරලපනතරේ අලුද.

தென் மாகாணத்தின் மாத்துறை மொறவக் கோறையைச் சேர்ந்த பெறளபனாதர என்னும் கிராமத்திலுள்ள கொம்பர் 0 $\frac{10}{52, 60}$ அளவு கட்டாசியில் காணப்படும் பங்குகள் 36 ம் 37 ம் பிரிவுபடி கங்கானிகேவத்தேகேளும் பிள்ளேகேளும் பென்று பொதுவாய் சொல்லப்படுகிற அல்லது அறியப்படுகிற இத்தோடணத்திற்கும் அட்சரத்தால் குறிக்கப்பட்ட டாப்பில் விவரிக்கப்பட்டதும் 36 ஏக்கர் 2 லாட் 9 பர்சஸ் விஸ்தாரமுள்ளது :—
எல்லை, வடக்கு-மதுகொபேயிலிருந்து பெறளபனாதரைக்கு போசும் கம்பபாபாகை, விங்கப்புகளி எரியன கே பாளகாமியும் சிலபர்களுக்குமுடைய பறகாஸகேவத்த; சிழக்கு-டி. டி. லுபலிங்குடைய சிலபர்களுக்கு முடைய கங்கானிகேவத்த; தெற்கு-கமகே தொன் தாவித்தயும் சிலபர்களுக்கு முடைய தங்காருப்புர, கெட்டிகே புஞ்சிகாமியும், சிலபர்களுக்கு முடைய கெட்டிகேவத்த, படள்கே தொன் லுவிசும் சிலபர்களுக்கு முடைய நாகம் தவெளயாய, பறன்சில் த சிளவா அபெவர்தனுடைய டிக்கானியத்தேவத்த; மேற்கு-பெருவாதொளேலை.



Situation : Beralapanatara in Udugaha pattu of Morowak korale.

| Lot. | Name of Land. | Extent. | | |
|------|--------------------|---------|----|----|
| | | A. | R. | P. |
| 36 | Peelehena | 33 | 1 | 0 |
| 37 | Kankanigewattehena | 3 | 1 | 9 |

Surveyor-General's Office,
Colombo, June 1, 1899.

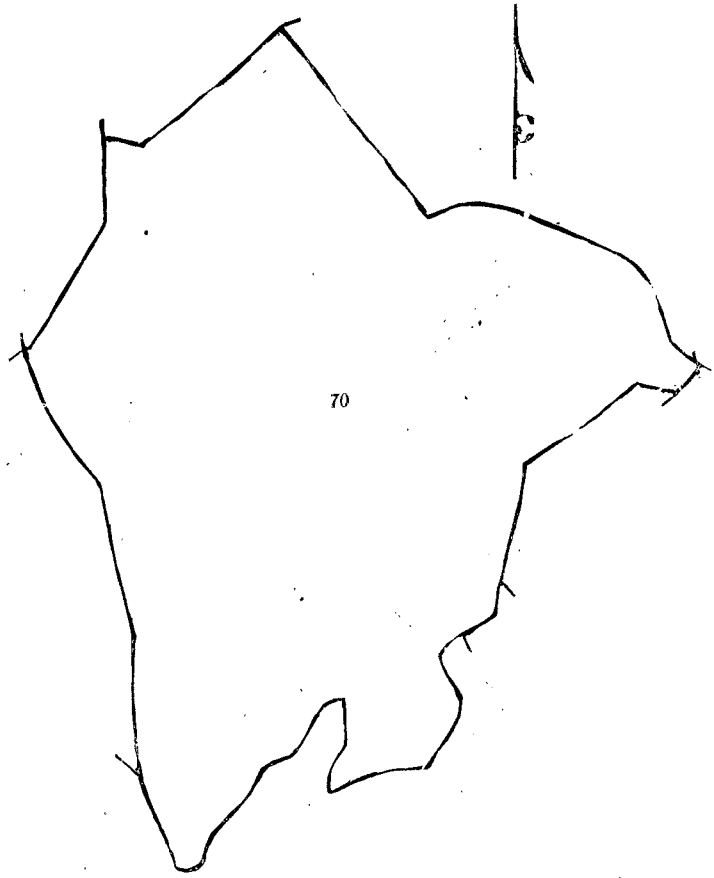
S. J. C. MORE,
for Surveyor-General.

IV.

The land commonly called or known as Kitulpitiyahena, Paratennehena, Udadeniyehena, Nugehena, and Paragahadiganehena, forming one block, situate in the village of Beralapanatara in the Matara-Morowak korale, in the Southern Province, containing in extent 52 acres 1 rood and 12 perches, as described in the annexed plan, shown as lot 70 in sheet No. O $\frac{10}{51, 59}$, and bounded as follows: on the north by Gigungalahena claimed by Wellappulige Babunhami and others Pannismullehena claimed by Gamachcharige Don Carolis and others; on the east by Sittaragewela belonging to do., Sittaragegodawatyaya belonging to Wikramanarayanage Siman and others; on the south by Ambemulayaya belonging to Wellappulige Babehami and others; on the west by Nawalehena claimed by Wikramanarayanage Don Andris, Wekadapallehena belonging to Crown.

දකුණු පළාතට අයිති මාතර මොරවත්තේ රළු බෙරපුරුණකර යන ගම තිබෙන මේ සමග අමුතාපු සීතියමේ පෙනෙන අක්කර 52කින් රුඩ් 1කින් පර්ච් 12ක් බිම්කරම ඇති එකාබව කිතුල්පිටියේයේනද, පරතැන්නේයේනද, හුගේයේනද, උඩදෙ කියේ යේනද, පරගහදිගතේ යේන කියන නො. O $\frac{10}{51, 59}$ සීතියමේ 70න් පෙන්වන බිම්කවිටියට මායිම්—උතුරට වෙල්ලප් පුලියේ බඩුන්නාමි සහ තවත් අයවල් විසින් අයිතිවාසිකම් කියන හිගුන්ගලයේනද, ගමවිවාරයේ දෙන්නකරෝලිය සහ තවත් අයවල් විසින් අයිතිවාසිකම් කියන පණිස්මුල්ලේයේනද; නැගෙනහිරට එම අයවත්තට අයිති සින්නරයේවෙලද, වික්කුමනාර යනාගේ සීමන්ට සහ තවත් අයවත්තට අයිති සින්නරයේ ගොවේ වතුයායද; දකුණට වෙල්ලප්පුලියේ බබිහමිටි සහ තවත් අයවත්තට අයිති අබ්බිමුටි යායද; බස්නාහිරට වික්කුමනාරයාගේ දෙන්න අන්දිරිප් විසින් අයිතිවාසිකම් කියන නාවලේ යේනද, රජසන්නක වැඩවපල්ලේ යේනද.

தென் மாகாணத்தின் மாத்துறை மொறவக்கோறளையைச்சேர்ந்த பெறளபனுதற என்னும் கிராமத்திலுள்ள ரொம்பர் O $\frac{10}{51, 59}$ அளவுகடதாசியில் காணப்படும் பங்கு 70 ம் பிரிவுபடி. கிதுள்பிட்டியகேன, பறதென்னேகேன, உடதெனியகேன, துகேகேன, பறகாதிக்கேனேகேன இவை யெல்லாம் ஒரே காணியாய் தோற்றப்படும் யென்று பொதுவாய்ச் சொல்லப்படுகிற அல்லது அறியப்படுகிற இத்தோடணைத்திருக்கும் அட்சரத்தால் குறிக்கப்பட்ட டாப்பில் விவரிக்கப்பட்டதும் 52 ஏக்கர் 1 ரூட் 12 பர்சஸ் விஸ்தாரமுள்ளது:—
எலலை, வடக்கு-வெள்ளப்புளிகே பபுன்காமியும் சிலபேர்சுளுக்கும் உரித்துப்பேசும் கிசுன்களகேன, கமச் சாரிகே தொன் கரேளிகும் சிலபேர்களும் உரித்துப்பேசும் பனிஸ்முள்ளேகேன; கிழக்கு-மேற்கொல்லியவர்களுடைய சித்தற்குகேவெல, விக்கறமனூரையனகே சிமனும் சிலபேர்களக்குமுடைய சித்தற்குகேகொடேவத்துயாய; தெற்கு-வெள்ளப்புளிகே பபேகாமியும் சிலபேர்களுக்குமுடைய அன்பேமுலுயாய; மேற்கு-விக்கறமனூரையனகே தொன் அந்திஸ் உரித்துப்பேசும் நாவளேகேன, அரசாட்சிக்குள்ள வேகடபள்ளேகேன.



Sheet No. O $\frac{10}{51, 59}$

Lot 70 called Kitulpitiyahena, Paratennehena, Udadeniyehena, Paragahadiganehena, in extent 52A. 1R. 12P., situated in Beralapanatara in Udugaha pattu of Morowak korale.

Surveyor-General's Office,
Colombo, June 1, 1899.

S. J. C. MORE,
for Surveyor-General.

V.

The land commonly called or known as Lokurugehena, Welitolehena, and Kadiramahena, situate in the village of Beralapanatara in the Matara-Morowak korale, in the Southern Province, containing in extent 41 acres and 23 perches, as described in the annexed plan, shown as lot 139 in sheets Nos. O $\frac{10}{51, 59}$ and O $\frac{15}{3, 11}$, and bounded as follows : on the north by Kiriwaneatura belonging to Crown; on the east by Prikondehena claimed by Wellappuliye Babehami, Godehena claimed by do., Gallenehena claimed by do.; on the south by Welpitadeniya claimed by Potumullege Andris and others; on the west by Lokurugehadeniya claimed by Badalge Don Luwis and others, Kiriwaneatura belonging to Crown.

[NOTE.—Welitolehadeniya within these boundaries, in extent 2 roods and 31 perches, belonging to Badalge Lon Luwis and others, shown as lot 140 in sheets Nos. O $\frac{10}{51, 59}$ and O $\frac{15}{3, 11}$, and in the annexed plan, is excluded from this notice. This 2 roods and 31 perches is not included in the extent of 41 acres and 23 perches given above.]

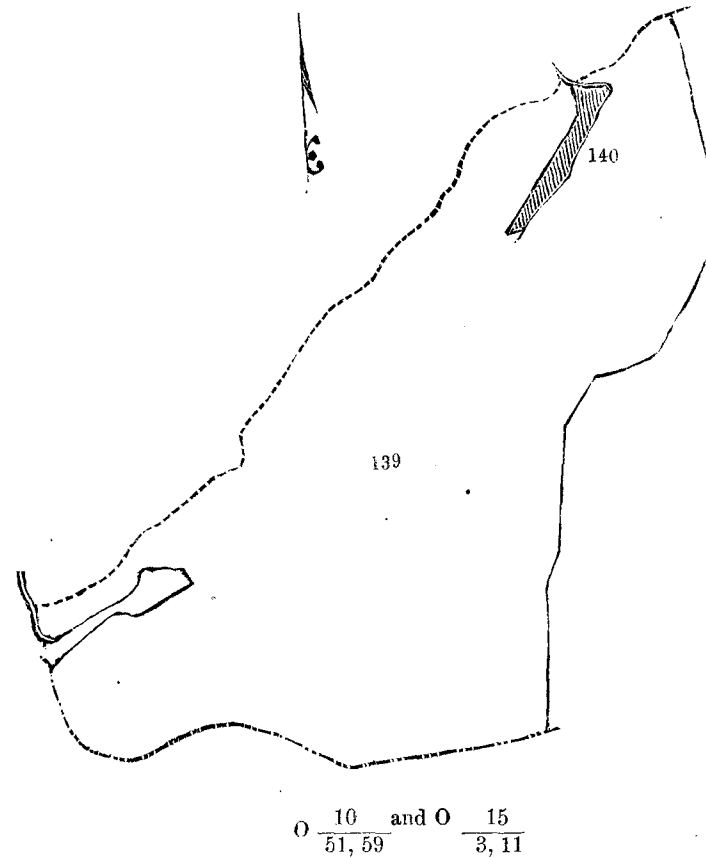
දකුණු පළාතට අයිති මහර මොරවත්තෝරලේ බෙරලපහනර සහ ගම කිබෙන මේ සමග අමුතාසු සීරියමේ පෙනෙන අක්කර 41කුත් පර්චස් 23ක් බිම්තරම ඇති ලෝකුරුගේ ගේතද, වැලිතොල්ලේ ඇලේ ගේතද, කදිරමගේතද නිසන නොමිමර O $\frac{10}{51, 59}$ සහ O $\frac{15}{3, 11}$ සීරියමිපත්‍රවල 139න් පෙන්නන බිම්කවිවිට මායිම්—උතුරට රජසන්නක කිරිවානේ අතුරද; නැගෙනහිරට වෙල්ලප්පලිය බබෙහාමි විසින් අයිතිවාසිකම් නිසන ඉරිතොන්දේ ගේතද, එම අස විසින් අයිති වාසිකම් නිසන ගොබේරගේතද, එම අස විසින් අයිතිවාසිකම් නිසන ගල්ලොන ගේතද; දකුණට පොතුල්ලේගේ අන්දරිස් සහ නවත් අසවල් විසින් අයිතිවාසිකම් නිසන වල්පිටදෙතිසද; බස්නාඉරට බඩල්ලේ ගේතද එවිස් සහ නවත් අසවල් විසින් අයිතිවාසිකම් නිසන ලෝකුරුගේ ගේතදෙතිසද, රජසන්නක කිරිවානේ අතුරද.

[ඉහතයි මායිම්වලට මැදදී මේ සමග අමුතාසු සීරියමේ නොමිමර O $\frac{10}{51, 59}$ සහ O $\frac{15}{3, 11}$ පත්‍රවල 140න් පෙන්නන බඩල්ලේ ගේතද එවිස්ට සහ නවත් අසවල්වට අයිති රුචි 2කුත් පර්චස් 31ක් බිම්තරම ඇති වැලිතොල්ලේ ගේතද දෙතිස මේ දැන්වීමෙන් අත්හැරියවනත් ඉහතයි අක්කර 41කුත් පර්චස් 23ක් බිම්තරම මෙකී රුචි 2කුත් පර්චස් 31 අඩවනුනු වගත් මෙයින් දැනගත යුතුයි.]

தென் மாகாணத்தின் மாத்துறையைச்சேர்ந்த பெறளபனாதற யென்னும் கிராமத்திலுள்ள ரொம்பர் O $\frac{10}{51, 59}$, O $\frac{15}{3, 11}$ ம் அளவு கடதாசிகளில் காணப்படும் பங்கு 139 ம் பிரிவுபடி னோருருகேகேன, வெளித்தொள்ளாளேகேன, கதிரமாகேன யென்று பொதுவாய்ச் சொல்லப்படுகிற அல்லது அறியப்படுகிற இத்தோடணைத்திருக்கும் அட்சரத்தால் குறிக்கப்பட்ட டாப்பில் விவரிக்கப்பட்டதும் 41 ஏக்கர் 23 பர்சஸ் விஸ்தாரமுள்ளது :—

எல்லை, வடக்கு-அரசாட்சிக்குள்ள கிரிவானே அத்தூர் ; கிழக்கு-வேளப்புளிகே பபேகாமி உரித்துச்சொல்லும் இரிகொண்டேகேன, மேற்சொல்லியவன் உரித்துச்சொல்லும் கோடேகேன, மேற்சொல்லியவன் உரித்துச்சொல்லும் சஅளேனேகேன ; தெற்கு-பொதுமுள்ளேகே அந்திரிசும் சிலபேர்களும் உரித்துச்சொல்லும் விள்பிட்டதெனிய ; மேற்கு-படள்கே தொன் லுவிசும் சிலபேர்களும் உரித்துச்சொல்லும் னோருருகேகேனே தெனிய, அரசாட்சிக்குள்ள கிரிவானே அத்தூர்.

[குறிப்பு.—சொல்லிய எல்லைகளுக்குள்ளிதாய் குறிக்கப்பட்ட டாப்பிலும் ரொம்பர் O $\frac{10}{51, 59}$, O $\frac{15}{3, 11}$ ம் அளவுக்கடதாசியிலும் காணப்படும் பங்கு 140 ம் பிரிவுபடி படள்கே தொன் லுவிசும் சிலபேர்களுக்குமுடைய வெளித்தொள்ளேகேனே தெனி யெண்டறியப்படும் 2 றூட் 31 பர்சஸ் கொண்ட துண்டு இந்த அறிக்கையிலிருந்து விலக்கினது. இந்த 2 றூட் 31 பர்சஸ் மேற்சொல்லிய 41 ஏக்கர் 23 பர்சஸ் அளப்பிடுதல்விடில்லை.]



Lot 139 called Lokurugehena, Welitolehena, Kadiramahena, in extent 41A. OR. 23P., situated in Beralapanatara in Udugaha pattu of Morowak korale. Lot 140—OR. 2P. 31P. excluded.

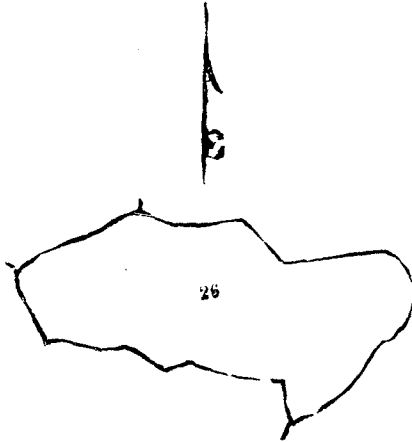
VII.

The land commonly called or known as Batalahena, situate in the village of Beralapanatara in the Matara-Morowak korale, in the Southern Province, containing in extent 8 acres 1 rood and 22 perches, as described in the annexed plan, shown as lot 26 in F. S. O. $\frac{10}{51, 52, 59, 60}$ and bounded as follows: on the north by Diwelkumbura belonging to Don Juwanis Wanigasekara Wellappuli and others, Denipallekumbura belonging to do.; on the east by Denipallekumbura belonging to do.; on the south by Welewatta belonging to Badalge Don Luwis and others; on the west by Welewatta belonging to do.

දකුණු පළාතට අයිති මාතර මොරවත්තකෝරලේ බෙරලපනතර යන ගම තිබෙන මේ සමග අලුතපු සිතියමේ පෙනෙන අක්කර 8කුත්, රූඩ් 1කුත්, පර්ච් 22න් බිම්බරට ඇති බෙලකෙන නිතන F. S. O. $\frac{10}{51, 52, 59, 60}$ සිතියමේ 26න් පෙන්වන බිම්බරට මාසිම-ලකුරට දෙන ජුලානිස් වහිගසේකර වෙල්ලපුලුට සහ තවත් අයවරුන්ට අයිති පිවෙල් කුඹරද; තුලනෙරට එම අයවරුන්ට අයිති දෙනිපල්ලේ කුඹරද; දකුණට බඩල්ලේ දෙන එව්ලට සහ තවත් අයවරුන්ට අයිති වෙල්ලවත්තද; බස්නාලට එම අයවරුන්ට අයිති වෙල්ලවත්තද.

தென் மாகாணத்தின் மாத்துறையைச் சேர்ந்த பெறளபனாதற யென்னும் கிராமத்திலுள்ள F. S. O. $\frac{10}{51, 52, 59, 60}$ அளவுக் கடதாசியில் காணப்படும் பங்கு 26 ம் பிரிவுபடி பத்தளகளை யென்று பொதுவாய்ச் சொல்லப்படுகிற அல்லது அறியப்படுகிற இத்தோடணைத்திருக்கும் அட்சரத்தால் குறிக்கப்பட்ட டாப்பில் விவரிக்கப்பட்டதும் 8 ஏக்கர் 1 ரூட் 22 பர்சல் விஸ்தாரமுள்ளது :—

எல்லை, வடக்கு-தொன் ஜுவானிஸ் வனிகசேகர வெள்ளப்புளியும் சிலபேர்களுக்குமுடைய திவெள்கும்புர, மேற்சொல்லியவர்களுடைய தெனிபள்ளேகும்புர; கிழக்கு-மேற்சொல்லியவர்களுடைய தெனிபள்ளேகும்புர; தெற்கு-படள்கே தொன் லுவிஸ்யும் சிலபேர்களுக்குமுடைய வெளேவத்த; மேற்கு-மேற்சொல்லியவர்களுடைய வெளேவத்த.



F. S. O. $\frac{10}{51, 52, 59, 60}$

Lot 26 called Batalawattehena, in extent 8A. 1R. 22P., situated in Beralapanatara in Udugaha pattu of Morowak korale.

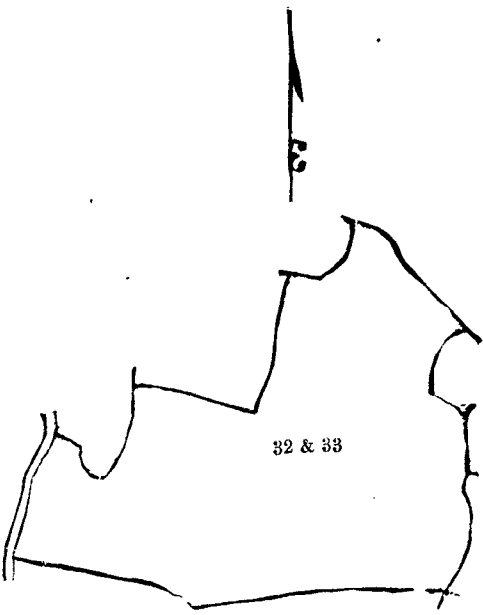
VIII.

The land commonly called or known as Millamullehena and Weralugasmullehena, situate in the village of Beralapanatara in the Matara-Morowak korale, in the Southern Province, containing in extent 17 acres 2 roods and 32 perches, as described in the annexed plan, shown as lots 32 and 33 in F. S. O. $\frac{10}{51, 52, 59, 60}$, and bounded as follows : on the north by Weralugasmulla belonging to Badalge Don Luwis and others, Millamullehena claimed by Badalge Don Juwanis, Magakoratuwa belonging to Badalge Tetu and others, Vitaranagediwela sold by Crown to Badalge Don Luwis (title plan 148,885) ; on the east by Weralugasmulla belonging to Badalge Don Luwis and others, Medaliyadda sold by Crown to Wikramanarayana Mestrige Don Carolis (title plan 145,125), Weralugasmullewatta belonging to Badalge Don Luwis and others, Weralugasmullekumbura belonging to do., Egodawatta belonging to do. ; on the south by Dandugaskoratuwehena belonging to Crown ; on the west by the minor road from Kotapola to Beralapanatara.

දකුණු පලාතට අයිති මාතර මොරවක්කෝරලේ බෙරලපනාතර සහ ගම නිවෙහ මේ සමඟ අමුතාපු සිතියමේ පෙනෙන අක්කර 17කුත්, රූ 2කුත්, පර්ච්ස් 32ක් සමන්විත අතී මිලිමිලිලේ හේනා සහ වෙරළගස්මුලිලේහේනා කිසිව F. S. O. $\frac{10}{51, 52, 59, 60}$ සිතියමේ 32 සහ 33කුත් පෙන්වන බිම්කවිටි දෙකට මායිම් : උතුරට බඩලේගේ දෙන්න එවිස්ට සහ නවත් අසව්වන්ට අයිති වෙරළගස් මුලිලේ, බඩලේගේ දෙන්න පුවානිස් විසින් අයිතිවැසිකම් කිසිව මිලිමිලිලේ හේනාද, බඩලේගේ හේනාද සහ නවත් අසව්වන්ට අයිති මගකොරවුවද, ආණ්ඩුව විසින් බඩලේගේ දෙන්න එවිස්ට විකුනාපු විකාරණ ගේ දිවෙල (148,885 පිහුරු කඩදැසිස) ; නැගෙනහිරට බඩලේගේ දෙන්න එවිස්ට සහ නවත් අසව්වන්ට අයිති වෙරළගස්මුලිලේ ද, ආණ්ඩුව විසින් විකුනාපු මෙස්ට්ලේගේ දෙන්න කරෝලිස්ට විකුනාපු මුදලියද්ද (145,125 පිහුරු කඩදැසිස), එම අසව්වන්ට අයිති වෙරළගස්මුලිලේ වත්තද, එම අසව්වන්ට අයිති වෙරළගස්මුලිලේ කුමුරුද, එම අසව්වන්ට අයිති එගොඩ වත්තද ; දකුණට රජසන්නක දඹුගස් කොරවුවේ හේනාද ; බස්නාහිරට කොටපල සිට බෙරලපනාතරට සහ සුළුපාරද.

தென் மாகாணத்தின் மாத்துறையைச்சேர்ந்த பெறளபதைற பெயன்னும் கிராமத்திலுள்ள F. S. O. $\frac{10}{51, 52, 59, 60}$ அளவுக் கடதாசியில் காணப்படும் பங்குகள் 32 ம் 33 ம் பிரிவுபடி மிள்ளமுள்ளேகேனும் வெற லுகஸ்முள்ளேகேனும் பெயன்று பொதுவாய்ச் சொல்லப்படுகிற அல்லது அறியப்படுகிற இத்தோடணைத்திருக்கும் அட்சரத்தால் குறிக்கப்பட்ட டாப்பில் விவரிக்கப்பட்டதும் 17 ஏக்கர் 2 றூட் 32 பர்சஸ் விஸ்தாரமுள்ளது :—

எல்லை, வடக்கு-படள்கே தொன் லுவிசும் சிலபேர்களுக்குமுடைய வெறலுகஸ்முள்ள, படள்கே தொன் ஐவாணிஸ் உரித்துச்சொல்லும் மிள்ளமுள்ளேகேன, படள்கே தெத்துயும் சிலபேர்களுக்குமுடைய மககொறட்டு வ, படள்கே தொன் லுவிசுக்கு அரசாட்சியாரால் விற்கப்பட்டிருக்கும் விதானகேதிவெல (148,885 பிசுர் கட தாசி) ; கிழக்கு-படள்கே தொன் லுவிஸ்யும் சிலபேர்களுக்குமுடைய வெறலுகஸ்முள்ள, லிக்கிறமறையன மேஸ் திரீகே தொன் கறேளிசுக்கு அரசாட்சியாரால் விற்கப்பட்டிருக்கும் மெதளியத்த (145,125 பிசுர் கடதாசி), படள்கே தொன் லுவிஸ்யும் சிலபேர்களுக்குமுடைய வெறலுகஸ்முள்ளேவத்த, மேற்சொல்லியவர்களுடைய வெறலுகஸ்முள்ளேகும்புர, மேற்சொல்லியவர்களுடைய எகொடவத்த ; தெற்கு-அரசாட்சிக்குள்ள தங்கேஸ்கொறட்டு வேகேன ; மேற்கு-கொட்டபொலிருந்து பெறளபதைறவுக்குப்போகும் சின்னவளி.



F. S. O. $\frac{10}{51, 52, 59, 60}$

Situation : Beralapanatara in Udugaha pattu of Morowak korale.

| Lot. | Name of Land. | | Extent. | | |
|------|---------------|--------------------|---------|-----------|-------------|
| | | | A. | R. | P. |
| 32 | ... | Millamullehena | ... | 6 | 0 10 |
| 33 | ... | Weralugasmullehena | ... | 11 | 2 22 |
| | | | | <u>17</u> | <u>2 32</u> |

IX.

The land commonly called or known as Dandugaskoratuwehena, Tanahena, and Huvalaketugalahena, situate in the village of Beralapanatara in the Matara-Morowak korale, in the Southern Province, containing in extent 4 acres 3 roods and 25 perches, as described in the annexed plan, shown as lot 34a in F. S. O. $\frac{10}{51, 52, 59, 60}$, and bounded as follows: on the north by Tanahena *alias* Galpolehena belonging to Crown; on the east by Galpolehena *alias* Tanahena belonging to Crown; on the south by Wattadeniya belonging to Pitawitige Kiri Appu and others, Marawehena claimed by Pitawitige Jayatuhami, Potuliyaddakumbura belonging to Miellege Dissan and others; on the west by Egodawatta belonging to Badalge Same and others, Weralugasmullekumbura belonging to Badalge Don Luwis and others.

දකුණු පලාතට අයිති මාතර මොරවත්තකෝරලේ බෙරලපණුවර සහ ගම තිබෙන මේ සමග අමුතාපු සිතියමේ පෙනෙන අක්කර 4කින්, රූඩ් 3කින්, පර්චස් 25ක් වර්ගම ම අයුරු දඩුගස්කොරවුමේ ගේතද, හනගේතද, හිවලාකෙටු ගල ගේතද කිසන F. S. O. $\frac{10}{51, 52, 59, 60}$ සිතියමේ 34aන් පෙන්වන විමකවිවිසට මායිම්—උතුරට රජසත්තක හණගේත නොහොත් ගල්පොලේ ගේතද; නැගෙනහිරට රජසත්තක ගල්පොලේ ගේත නොහොත් හණගේතද; දකුණට පිටවිට ගේ කිරිඅස්සට සහ නවත් අඹවිත්ට අයිති වත්තේ දෙනිගද, පිටවිටගේ ජගතුසාම විසින් අසිතිවාසිකම් කිසන මාරුවේ ගේතද, මුදුල්ලගේ දිසන්ට සහ නවත් අඹවිත්ට අයිති පොතුලියද්ද කුඹුරද; බස්නාගුරට බඩල්ලේ සාමේට සහ නවත් අඹවිත්ට අයිති එගොඩවත්තද, බඩල්ලේ ගද, න් එවිස්ට සහ නවත් අඹවිත්ට අයිති වෙරළගස්මුල්ලේ කුඹුරද.

தென் மாகாணத்தின் மாத்தறையைச்சேர்ந்த பெறளபளுதற பென்னும் கிராமத்திலுள்ள F. S. O. $\frac{10}{51, 52, 59, 60}$ அளவுக் கடதாசியில் காணப்படும் பங்கு 34a ம் பிரிவுபடி தங்கேஸ்கொறட்டுவேகேன, தன கேன, சீவளாகெட்டுகளகேன பென்று பொதுவாய்ச் சொல்லப்படுகிற அல்லது அறியப்படுகிற இத்தோடணத்தி ருக்கும் அட்சரத்தால் குறிக்கப்பட்ட டாப்பில் விவரிக்கப்பட்டதும் 4 ஏக்கர் 3 ரூட் 25 பர்சஸ் விஸ்தார முள்ளது :-

எல்லை, வடக்கு-அரசாட்சிக்குள்ள தனகேன அல்லது கள்பொளேகேன; கிழக்கு-அரசாட்சிக்குள்ள கள் பொளேகேன அல்லது தனகேன; தெற்கு-பிட்டவிட்டகே கிரிஅப்புவுஞ் சிலபேர்களுக்குமுடைய வத்ததெனிய, பிட்டவிட்டகே ஜயதுகாமி உரித்துச்சொல்லும் மாறவேகேன, மீள்ளகே திஸனும் சிலபேர்களுக்குமுடைய பொத்துளியத்ததும்புர; மேற்கு-படள்கே ஸாமேயும் சிலபேர்களுக்குமுடைய எகொடவத்த, படள்கே தொன் லுவிஸ்யும் சிலபேர்களுக்குமுடைய வெறலுகஸ்முள்ளேகும்புர.



F. S. O. $\frac{10}{51, 52, 59, 60}$

Lot 34a called Dandugaskoratuwehena, Tanahena, Huvalaketugalahena, in extent 4A. 3R. 25P., situated in Beralapanatara in Udugaha pattu of the Morowak korale.

Surveyor-General's Office,
Colombo, July 24, 1899.

S. J. C. MORE,
for Surveyor-General.