

Lot 1,874 called Kosmalukanda in extent 15A. 3R. 35P., situate in Boruggomuwa and Pallewela of Otara and Gandolaha pattus in Beligal korale.

Surveyor-General's Office,
Colombo, July 7, 1899.

S. J. C. MORF,
for Surveyor-General.

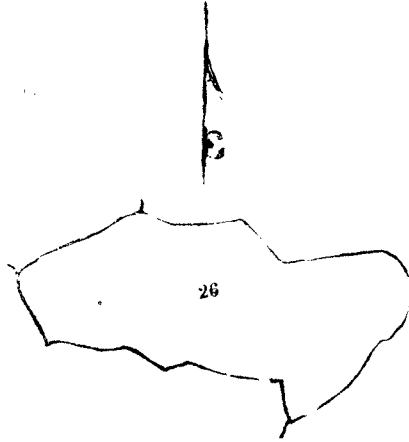
VII.

The land commonly called or known as Batalahena, situate in the village of Beralapanatara in the Matara-Morowak korale, in the Southern Province, containing in extent 8 acres 1 rood and 22 perches, as described in the annexed plan, shown as lot 26 in F. S. O. $\frac{10}{51, 52, 59, 60}$, and bounded as follows: on the north by Diwelkumbura belonging to Don Juwanis Wanigasekara Wellappuli and others, Denipallekumbura belonging to do.; on the east by Denipallekumbura belonging to do.; on the south by Welewatta belonging to Badalge Don Luwis and others; on the west by Welewatta belonging to do.

දකුණු පළාතට අයිති මාතර මොරවත්තෝරලේ බෙරලපණතර සහ 80 නිබෙන මේ සමග අමුතාපු සීතියමේ පෙනෙන අක්කර 8කුත්, රූඩ් 1කුත්, පර්ච් 22ක් බිම්තරම ඇති බෙරලපණතර කිසි F. S. O. $\frac{10}{51, 52, 59, 60}$ සීතියමේ 26න් පෙනෙන බිම්කඩයට මායිම්—උතුරට දෙක පුළුන් වනිනෙකර වෙල්ලප්පුලිට සහ නවත් අසවනට අයිති වෙල්ල කුඹුරු; නැගෙනහිරට එම අසවනට අයිති දෙනිපල්ලේ කුඹුරු; දකුණට බඩල්ලේ දෙක එව්ස්ට සහ නවත් අසවනට අයිති වෙල්ලප්පුලිට; බස්නාහිරට එම අසවනට අයිති වෙල්ලප්පුලිට.

දෙස මාකාණத்தின் மாத்துறையைச்சேர்ந்த பெறளபனாதற யென்னும் கிராமத்திலுள்ள F. S. O. $\frac{10}{51, 52, 59, 60}$ அளவுக் கடதாகியில் காணப்படும் பங்கு 26 ம் பிரிவுபடி பத்தளகேன யென்று பொதுவாய்ச் சொல்லப்படுகிற அல்லது அறியப்படுகிற இத்தோடணைத்திருக்கும் அட்சரத்தால் குறிக்கப்பட்ட டாப்பில் விவரிக் கப்பட்டதும் 8 ஏக்கர் 1 ரூட் 22 பர்சஸ் விஸ்தாரமுள்ளது :—

எல்லை, வடக்கு-தொன் ஐவானிஸ் வனிகலைகற வெள்ளப்புளியும் சிலபேர்ஊக்குமுடைய திவெள்கும்பு ர, மேற்சொல்லியவர்களுடைய தெனிபள்ளேரும்புர; கிறக்கு-மேற்சொல்லியவர்களுடைய தெனிபள்ளேரும் புர; தெற்கு-படள்கே தொன் லுவிஸ்யும் சிலபேர்ஊக்குமுடைய வெளேவத்த; மேற்கு-மேற்சொல்லியவர்களு டைய வெளேவத்த.



F. S. O. $\frac{10}{51, 52, 59, 60}$

Lot 26 called Batalawattehena, in extent 8A. 1R. 22P., situated in Beralapanatara in Udugaha pattu of Morowak korale.

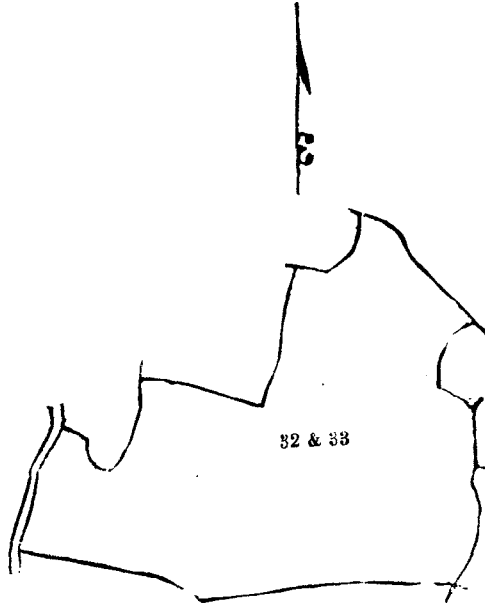
VIII.

The land commonly called or known as Millamullehena and Weralugasmullehena, situate in the village of Beralapanatara in the Matara-Morowak korale, in the Southern Province, containing in extent 17 acres 2 roods and 32 perches, as described in the annexed plan, shown as lots 32 and 33 in F. S. O. $\frac{10}{51, 52, 59, 60}$ and bounded as follows : on the north by Weralugasmulla belonging to Badalge Don Luwis and others, Millamullehena claimed by Badalge Don Juwanis, Magakoratuwa belonging to Badalge Tettu and others, Vitaranagediwela sold by Crown to Badalge Don Luwis (title plan 148,885) ; on the east by Weralugasmulla belonging to Badalge Don Luwis and others, Medaliyadda sold by Crown to Wikramanarayana Mestrige Don Carolis (title plan 145,125), Weralugasmullewatta belonging to Badalge Don Luwis and others, Weralugasmullekumbura belonging to do., Egodawatta belonging to do. ; on the south by Dandugaskoratuwehena belonging to Crown ; on the west by the minor road from Kotapola to Beralapanatara.

දකුණු පලාතට අයිති මාතර මොරවත්තෝරළේ බෙරලපනාතර ගඟ ගම තිබෙන මේ සමග අමතනු සිතියමේ පෙනෙන අක්කර 17කින්, රූ 2කින්, පර්ච් 32කින් සමන්විතව ඇති මේලමුල්ලේ ගේස සහ වෙරළමුල්ලේගේගේගේගේගේගේගේගේ F. S. O. $\frac{10}{51, 52, 59, 60}$ සිතියමේ 32 සහ 33කින් පෙන්වන නිමකවිටි දෙකට මායිම් : උතුරට බඩල්ලේ දෙන එවිස්ට සහ නවින් අසව්වන්ට අයිති වෙරළගස් මල්ලද, බඩල්ලේගේ දෙන පුවාහිස් විසින් අයිතිවැසිකම් නිසක මල්ලමුල්ලේ ගේගේගේ, බඩල්ලේගේ ගේගේගේ සහ නවින් අසව්වන්ට අයිති මගකොරවුවද, ආණ්ඩුව විසින් බඩල්ලේගේ දෙන එවිස්ට විකුනාපු විකාරණ ගේ දිවෙල (148,885 පිඹරු කඩදැසි); නැගෙනහිරට බඩල්ලේගේ දෙන එවිස්ට සහ නවින් අසව්වන්ට අයිති වෙරළගස්මල්ලේ ලද, ආණ්ඩුව විසින් විකුනාපු තන මේස්තුගේ දෙන කාර්ලිස්ට විකුනාපු මැදලියද්ද (145,125 පිඹරු කඩදැසි), එම අසව්වන්ට අයිති වෙරළගස්මල්ලේ වනද, එම අසව්වන්ට අයිති වෙරළගස්මල්ලේ කුඹුරු, එම අසව්වන්ට අයිති එගොඩ වන්තද; දකුණට රූපන්කක දඹුගස් කොරවුවේ ගේගේ; බස්නාහිරට කොටපල සිට බෙරලපනාතරට යන සුඵපාරද.

දෙස මාකාණத்தின் மாத்துறையைச்சேர்ந்த பெறளபனாதற யென்னும் கிராமத்திலுள்ள F. S. O. $\frac{10}{51, 52, 59, 60}$ அளவுக் கடதாசியில் காணப்படும் பங்குகள் 32 ம் 33 ம் பிரிவுபடி மிள்ளமுள்ளேசேனும் வெற லுகஸ்முள்ளேசேனும் பென்று பொதுவாய்ச் சொல்லப்படுகிற அல்லது அறியப்படுகிற இத்தோடணைக்கிருக்கும் அட்சரத்தால் குறிக்கப்பட்ட டாப்பில் விவரிக்கப்பட்டதும் 17 ஏக்கர் 2 ரூட் 32 பர்சஸ் வஸ்தாரமுள்ளது :—

எல்லை, வடக்கு-படங்கே தொன் லுவிசும் சிலபேர்களுக்கமுடைய வெறலுகஸ்முள்ள, படங்கே தொன் ஜுவானிஸ் உரித்துச்சொல்லும் மிள்ளமுள்ளேசேன, படங்கே தெத்துபும் சிலபேர்களுக்கமுடைய மககொறட்டு வ, படங்கே தொன் லுவிசுக்கு அரசாட்சியாரால் விற்கப்பட்டிருக்கும் விதானகேதிவெல (148,885 பிகுர் கடதாசி); கிழக்கு-படங்கே தொன் லுவிஸ்யும் சிலபேர்களுக்கமுடைய வெறலுகஸ்முள்ள, நிக்கிறமனாராயன் மேஸ் திரீகே தொன் சநேளிகுக்கு அரசாட்சியாரால் விற்கப்பட்டிருக்கும் மெதளியத்த (145,125 பிகுர் கடதாசி), படங்கே தொன் லுவிஸ்யும் சிலபேர்களுக்கமுடைய வெறலுகஸ்முள்ளேவத்த, மேற்சொல்லியவர்களுடைய வெறலுகஸ்முள்ளேரம்புர, மேற்சொல்லியவர்களுடைய எகொடவத்த; தெற்கு-அரசாட்சிகுள்ள தங்கேகஸ்கொறட்டு வேகேன; மேற்கு-கொட்டபொலிருந்து பெறளபனாசறவுக்குப்போகும் சின்னவளி.



F. S. O. $\frac{10}{51, 52, 59, 60}$

Situation : Beralapanatara in Udugaha pattu of Morowak korale.

Lot.	Name of Land.	Extent.		
		A.	R.	P.
32	Millamullehena	6	0	10
33	Weralugasmullehena	11	2	22
		17	2	32


IX.

The land commonly called or known as Dandugaskoratuwehena, Tanahena, and Huvalaketugalahena, situate in the village of Beralapanatara in the Matara-Morowak korale, in the Southern Province, containing in extent 4 acres 3 roods and 25 perches, as described in the annexed plan, shown as lot 34a in F. S. O. $\frac{10}{51, 52, 59, 60}$, and bounded as follows: on the north by Tanahena *alias* Galpolehena belonging to Crown; on the east by Galpolehena *alias* Tanahena belonging to Crown; on the south by Wattadeniya belonging to Pitawitige Kiri Appu and others, Marawehena claimed by Pitawitige Jayatuhami, P#tuliyyaddakumbura belonging to M'ellege Dissan and others; on the west by Egodawatta belonging to Badalge Same and others, Weralugasmullekumbura belonging to Badalge Don Luwis and others.

දකුණු පලාතට අයිති මහර මොරවත්තෝරලේ වෙරළපණකර සහ හම තිබෙන මේ සමග අමුතාපු සීතියමේ පෙනෙන අක්කර 4කින්, රූඩ් 3කින්, පර්චස් 25ක් ව්‍යුත්පන්න ඇති දඹුල්ලපොරොත්තේ ප්‍රදේශය, තානාප්පය, හිවලාකඩු ගල ප්‍රදේශය සහ F. S. O. $\frac{10}{51, 52, 59, 60}$ සීතියමේ 34aන් පෙන්වන සීමිතවීමට මාසිලේ-ලුණුට රජසන්නය තණප්පය නොසොත් ගල්පොලේ ප්‍රදේශය; නැගෙනහිරට රජසන්නය ගල්පොලේ ප්‍රදේශය නොසොත් නැණප්පය; දකුණට පිටපිට ගේ කිරිඅප්පුට සහ නවත් අසව්වත්ට අයිති වත්තේ දෙකිසිද, පිටපිටගේ ප්‍රදේශය මේසින් අයිතිවැසිකම සිතන මාරුවේ ප්‍රදේශය, මිදුල්ලගේ දිසත්ට සහ නවත් අසව්වත්ට අයිති පොතුලියද්ද කුඹුරු; බස්නාහිරට බඩුල්ලේ සාමිට සහ නවත් අසව්වත්ට අයිති එගොඩවත්ත, බඩුල්ලේ ගඳු, එළුවත් සහ නවත් අසව්වත්ට අයිති වෙරළපණකරලේ කුඹුරු.

தென் மாகாணத்தின் மாத்துறையைச்சேர்ந்த பெறளபனாதற பெயர்னும் கிராமத்திலுள்ள F. S. O. $\frac{10}{51, 52, 59, 60}$ அளவுக் கடதாசியில் காணப்படும் பங்கு 34a ம் பிரிவுபடி தக்கேஸ்கொறட்டுவேகேன, தனகேன, சுவளாகெட்டுகளகேன பென்று பொதுவாய்ச் சொல்லப்படுகிற அல்லது அறியப்படுகிற இத்தோடணத்தி ருக்கும் அட்சரத்தால் குறிக்கப்பட்ட டாப்பில் விவரிக்கப்பட்டதும் 4 ஏக்கர் 3 ரூட் 25 பர்சஸ் விஸ்தார முள்ளது:—

எல்லை, வடக்கு-அரசாட்சிக்குள்ள தனகேன அல்லது கன்பொளேகேன; கிழக்கு-அரசாட்சிக்குள்ள கள் பொளேகேன அல்லது தனகேன; தெற்கு-பிட்டவிட்டகே கிரிஅப்புவுஞ் சிலபேர்களுக்குமுடைய வத்ததெனிய, பிட்டவிட்டகே ஜயதகாமி உரித்துச்சொல்லும் மாறவேகேன, மீள்ளகே திணைமும் சிலபேர்களுக்குமுடைய பொத்தனியத்தரும்புர; மேற்கு-படள்கே ஸாமேயும் சிலபேர்களுக்குமுடைய எகொடவத்த, படள்கே தொன் னுவிஸ்யும் சிலபேர்களுக்குமுடைய வெறலுகல்முள்ளேசும்புர.



F. S. O. $\frac{10}{51, 52, 59, 60}$

Lot 34a called Dandugaskoratuwehena, Tanahena, Huvalaketugalahena, in extent 4A. 3R. 25P., situated in Beralapanatara in Udugaha pattu of the Morowak korale.

Surveyor-General's Office,
Colombo, July 24, 1899.

S. J. C. MORE,
for Surveyor-General.