

SUPPLEMENT

TO

The Ceylon Government Gazette,

PART III.

FRIDAY, SEPTEMBER 15, 1899.

NOTICES UNDER THE WASTE LANDS ORDINANCES.

[Notice under Ordinances No. 1 of 1897 and No. 1 of 1899.]

TAKE notice, that unless within three months from the 13th day of October, 1899, the persons, if any, who claim any interest in the lands hereinafter mentioned or in any one or more of such lands, appear before me at my office at Matara and make claim to the said lands or any of them or to some interest therein :

I, John Penry Lewis, Special Officer appointed under Ordinance No. 1 of 1897, in pursuance of the powers in me vested by Ordinance No. 1 of 1897, shall declare by writing under my hand that the said lands or such of them, to which no claim has been made, are the property of the Crown.

J. P. LEWIS, Special Officer.

Description of Lands referred to.

I.

The land commonly called or known as Mandadeniyehena, Halgasdeniyehena, Middiattewalahena, Tennehena, Getakosgahadeniyehena, Berundeniyehena, Panikolahena, and Nugamullehena, all lying adjacent to each other and forming one block, situate in the village of Beralapanatara in the Matara-Morowak korale, in the Southern Province, containing in extent 171 acres 1 rood and 10 perches, as described in the annexed plan, shown as lot 78 in sheets Nos. O 52, 60 and O 53, 61 and bounded as follows : on the north by Hettiadeniyehena belonging to Crown ; on the east by Hettiadeniyehena belonging to Crown, the Hankohn-ela, Wattehena claimed by D. D. W. Jayasuriya and others, Berubewela-mukalana belonging to Crown, Getakosgahadeniya belonging to Arambage Babe and others ; on the south by the Getakosgahadeniyedola, Berudeniya belonging to Arambage Babe and others, the Panikolahenedola, Dunukeiyamadiththa belonging to Pitawitige Kiri Appu and others, the Panikolahenedola ; on the west by Panikoladeniyewatta belonging to Pitawitige Kiri Appu and others, Molegekumbura sold by Crown to Sumana Terunnanse (title plan 145,122), Egodawattewela belonging to Pitawitige Kiri Appu and others, Egodawatta belonging to do., Bogahawatta and Malawigewatta belonging to Don Juanis Wanigasekara Wellappuli, Vidane Arachchi, the Urubokkeganga, Arambegewatta belonging to Arambage Luse and others, Udadeniya belonging to do., the Udadeniyadola, Arambedeniya belonging to Arambage Luse and others, the Arambedeniyadola, Halgasdeniyakumbura belonging to Samarakonge Don Dines and others, Uda-arambewattuyaya belonging to Arambage Babe and others, Uda-arambehena belonging to Crown, the minor road from Beralapanatara to Urubokka.

විෂය 1899 ක්ව මන්තෝමිබු මස 13 වෙනි දින සිට තුන්මාසයක් ඇතුලතදී මෙහි පහත සඳහන්වෙන ඉඩම්වලට නොහොත් ඉන් එකකට නොහොත් වැස්ගණනකට තිසි අසීර්වාසීනමක් නිබන්වාස කියන යම් අය සිටින්නම් ඒ අය විසින් මාතර මගේ කන්තෝරුවෙදී මා ඉදිරිපිටට ඇවිත් පෙන්වීමට එකී ඉඩම්වලට නොහොත් ඉන් කොසිසම් එකකට නොහොත් ඊට ඇති යම්කිසි අසීර්වාසීනමක් පෙන්වාසිවින්නට නොයෙදුනොත් වර්ෂ 1897නේ නොමිමර 1නේ ආඥාපණයේ ප්‍රකාරයට පත්කරපු විශේෂ මුද්‍රාදැනී ධාරාත්තරය දරණ පෝත් පැන්රි එවිස් යන මට වර්ෂ 1897නේ නොමිමර 1නේ ආඥාපණයෙන් ලැබී තිබෙන බලයේ ප්‍රකාරයට අසීර්වාසීනම් නොකියාපු එකී ඉඩම් එක්කෝ එසින් අසීර්වාසීනමක් ගෙණහැරුනුවින්නට නොයෙදුන සෑම ඉඩම් රජසත්කක ඉඩම් හැටියට මගේ අත්සන ඇති ලියවිල්ලකින් මා විසින් ප්‍රකාශකරණ බව මෙයින් දැනගත යුතුයි.

ජේ. පී. එවිස්, විශේෂ මුද්‍රාදැනීයා වර්ත.

ஒடுதினா நகராபார்.

I.

உட்குடி பராகாடு அகில மூலம் மொத்தமாகவே வெள்ளப்பெருக்கு உட்பட்ட கிராமத்தின் அளவுக் கட்டாயங்களில் காணப்படும் பங்கு 78 ம் பிரிவுபடி மான்தாதெனியே கண, கள்ளபெருகுளையே, யித்தித்தேவனகே, தென்னகே, கெட்டகொஸ்காத்தெனியே, வேருத்தெனியே, பெனிகொலகே, அகமெள்ளகே, இவையெல்லாம் ஒரே காணியாய் தோற்றப்படும் யென்று பொதுவாய் சொல்லப்படுகிற அல்லது அறியப்படுகிற இத்தோடணத்திற்கும் அட்சரத்தால் குறிக்கப்பட்ட டாப்பில் விவரிக்கப்பட்டதும் 171 ஏக்கர் 1 றுட் 10 பர்சல் விஸ்தாரமுள்ளது :-

ஜே. பி. ஸ்வின்,
குறிப்பான உத்தியோகஸ்தர்.

சொல்லப்பட்ட காணிகளின் விவரம்.

I.

தென் மாகாணத்தின் மரத்தூற மொறவக் கோறையைச்சேர்ந்த பெறளபுத்தற என்னும் கிராமத்தின் அளவுக் கட்டாயங்களில் காணப்படும் பங்கு 78 ம் பிரிவுபடி மான்தாதெனியே கண, கள்ளபெருகுளையே, யித்தித்தேவனகே, தென்னகே, கெட்டகொஸ்காத்தெனியே, வேருத்தெனியே, பெனிகொலகே, அகமெள்ளகே, இவையெல்லாம் ஒரே காணியாய் தோற்றப்படும் யென்று பொதுவாய் சொல்லப்படுகிற அல்லது அறியப்படுகிற இத்தோடணத்திற்கும் அட்சரத்தால் குறிக்கப்பட்ட டாப்பில் விவரிக்கப்பட்டதும் 171 ஏக்கர் 1 றுட் 10 பர்சல் விஸ்தாரமுள்ளது :-

எல்லை, வடக்கு-அரசாட்சிக்குள்ள கெட்டியாதெனியேகே ; கிழக்கு-அரசாட்சிக்குள்ள கெட்டியாதெனியேகே, கங்கொகுளைய, டி. டி. டவ்வெளிவு. ஜயகுமாரியும் சிலபேர்க்கும் உரித்துச்சொல்லும் வத்தேகே, அரசாட்சிக்குள்ள வெருவெவுளேமுகலான, அறம்பகேபேயும் சிலபேர்க்குக்குமுடைய கெட்டகொஸ்காதெனியே ; தெற்கு-கெட்டகொஸ்காதெனியேதொல, அறம்பகே பேயும் சிலபேர்க்குக்குமுடைய பெருத்தெனிய, பெனிகொலகேதொல, பிட்டவிட்டகே கிரிஅப்புயும் சிலபேர்க்குக்குமுடைய அனுகெய்யாமடித்த, பெனிகொலகேதொல ; மேற்கு-பிட்டவிட்டகே கிரிஅப்புயும் சிலபேர்க்குக்குமுடைய பெனிகொலகே, சுமன தெறுண்டனக்கு அரசாட்சியாரால் விற்கப்பட்டிருக்கும் மோளேகேகும்புர (145,122 பிகுர் கடதாசி), பிட்டவிட்டகே கிரிஅப்புயும் சிலபேர்க்குக்குமுடைய எகொடவத்தேவெல, மேற்சொல்லியவர்களுடைய எகொடவத்த, தொன் சுவானிஸ் வனிசுமேக வெள்ளப்படுகிற அருச்சுமைய போகாவத்தும் மளவிகேவத்தும், ஊறுபொக்கேகண்க, அறம்பகே ஊசெயும் சிலபேர்க்குக்குமுடைய அறம்பகேவத்த, மேற்சொல்லியவர்களுடைய உடதெனிய, உடதெனியதொல, அறம்பகே ஊசெயும் சிலபேர்க்குக்குமுடைய அறம்பகேதெனிய, அறம்பகே தெனியதொல, ஸமந கோங்கே தொன் தினைசும் சிலபேர்க்குக்குமுடைய கள்ளபெருகுளையகும்புர, அறம்பகே பேயும் சிலபேர்க்குக்குமுடைய உடஅறம்பகேவத்தாய, அரசாட்சிக்குள்ள உடஅறம்பகே, பெறளபுத்தறிலிருந்து ஊறுபொக்கக்கு போடும் வளி.



Sheets Nos. O $\frac{10}{52, 60}$ and O $\frac{10}{53, 61}$

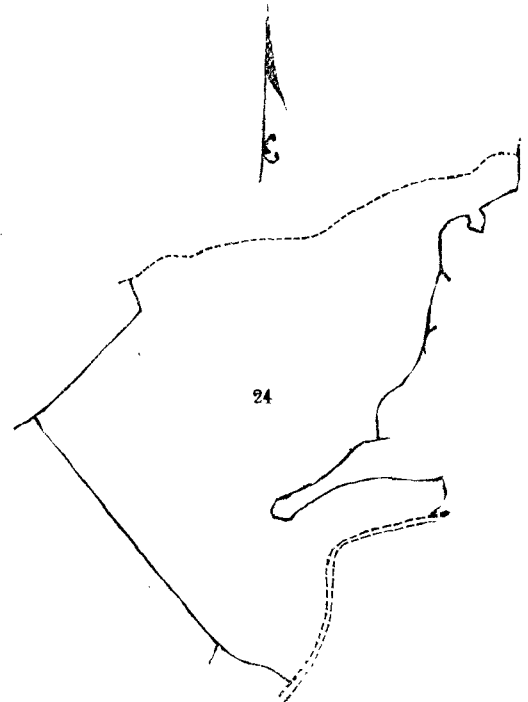
Lot 78 called Mandadeniyehena, Halgasdeniyehena, Nugamullehena, Tennehena, &c., in extent 171A. 1R. 10P., situated in Beralapanatara in Udugaha pattu of Morowak korale.

II.

The land commonly called or known as Millagahahena, Nugehena, Lindagawahena, and Pallimullehena, situate in the village of Beralapanatara in the Matara-Morowak korale, in the Southern Province, containing in extent 20 acres 2 roods and 4 perches, as described in the annexed plan, shown as lot 24 in sheet No. O $\frac{10}{51,59}$, and bounded as follows : on the north by the footpath from Beralapanatara to Batandure ; on the east by Kalugalakumburuyaya belonging to L. Issan Appu and others, Kudaradagewatta belonging to Wickramaradage Kaluwa and others, Wilekella belonging to Wickramaradage Andriasa and others, the old path from Kotapola to Urubokka ; on the south by Wilekumburuyaya belonging to D. J. W. Wanigasekara and others ; on the west by Wattehena claimed by Miellage Jayan, Dandenikanda claimed by Kandewewalage Dissan and others.

දකුණු පළාතට අයිති මාතර මොරවත්තෝරලේ බෙරලපණකර යන ගම නිබෙන මේ සමග අමුතාපු සිතියමේ පෙනෙන අක්කර 20කුත්, රුළු 2කුත්, පර්චස් 4ක් බිම්කරම ඇති මිලියනකපෙනද, නුගේගොද, ලියගාළ ගොද, පල්ලි මුල්ලේ ගොද කිසි කොමිමර O $\frac{10}{51,59}$ සිතියමේ 24න් පෙන්වන බිම්කට්ටියට මායිම්—උතුරට බෙරලපණකර සිට බට අදවරට යන අඹුපාරද ; නැගෙනහිරට ඇල්. ඊසන්අප්පුට සහ නවත් අගවිච්චට අයිති කච්චලේ කුඹුරුයාගද, විකුමරදගේ කච්චලට සහ නවත් අගවිච්චට අයිති කුඹුරුගේ වත්තද, විකුමරදගේ අන්දරියාට සහ නවත් අගවිච්චට අයිති ඊලේකුල්ලද, කොටපල සිට උරුබොක්කට යන පරණ පාරද ; දකුණට ඩී. ජේ. ඩබ්ලිව්. වනිගසේකරට සහ නවත් අගවිච්චට අයිති විලේ කුඹුරුයාගද ; බස්නාගුරට මිලියලේගේ ජයන් විසින් අයිතිවැසිකම කිසික වත්තේ ගොද, කන්දේවැවලගේ දිසන් සහ නවත් අගවිලේ විසින් අයිතිවැසිකම කිසික දන්දෙති කන්දද.

தென் மாகாணத்தின் மாத்துறை மொறவக்கோறளையச்சேர்ந்த பெறளபனாதற என்னும் கிராமத்திலுள்ள நொம்பர் O $\frac{10}{51,59}$ அளவுக்கடதாசியில் காணப்படும் பங்கு 24 ம் பிரிவுபடி மிள்ளாகாகேன, நுகேகேன, வீந்த காவாகேன, பள்ளிமுள்ளகேன யென்று பொதுவாய் சொல்லப்படுகிற அல்லது அறியப்படுகிற இத்தோடணைத்திருக்கும் அடசாத்தால குறிக்கப்பட்ட டாப்பில விவரிக்கப்பட்டதும் 20 ஏக்கர் 2 ரூட் 4 பர்சஸ் விஸ்தாரமுள்ளது:—
எல்லை, வடக்கு-பெறளபனாதறிலிருந்து படஅந்தறெக்கு போகும் அடிபாதை ; கிழக்கு-எள். ஈஸன் அபடியும் சிலபேர்களுக்குமுடைய கலுகளேகும்புறயாய, விக்கறமறதாகே கலுவேயும். சிலபேர்களுக்குமுடைய குடாறதாகேவத்த, விக்கறமறதாகே அந்திரிலாயும் சிலபேர்களுக்குமுடைய விளேகேள்ள, கொட்டபொலிலிருந்து ஊறபொக்கக்கு போகும் பளய பாதை ; தெற்கு-டி. ஜே. டப்ளியு. வணிகஸேகரும் சிலபேர்களுக்குமுடைய விளேகும்புறயாய ; மேற்கு-மீள்ளேகே ஜயன் உரித்துப்பேசும் வத்தேகேன, கந்தேவேவளகே திஸனும் சிலபேர்களும் உரித்துப்பேசும் தந்தெனி கந்த.



Sheet No. O $\frac{10}{51,59}$

Lot 24 called Millagahahena, Nugehena, Pallimullehena, Lindagawahena, in extent 20A. 2R. 4P., situated in Beralapanatara in Udugaha pattu of Morowak korale.

Surveyor-General's Office,
Colombo, June 1, 1899.

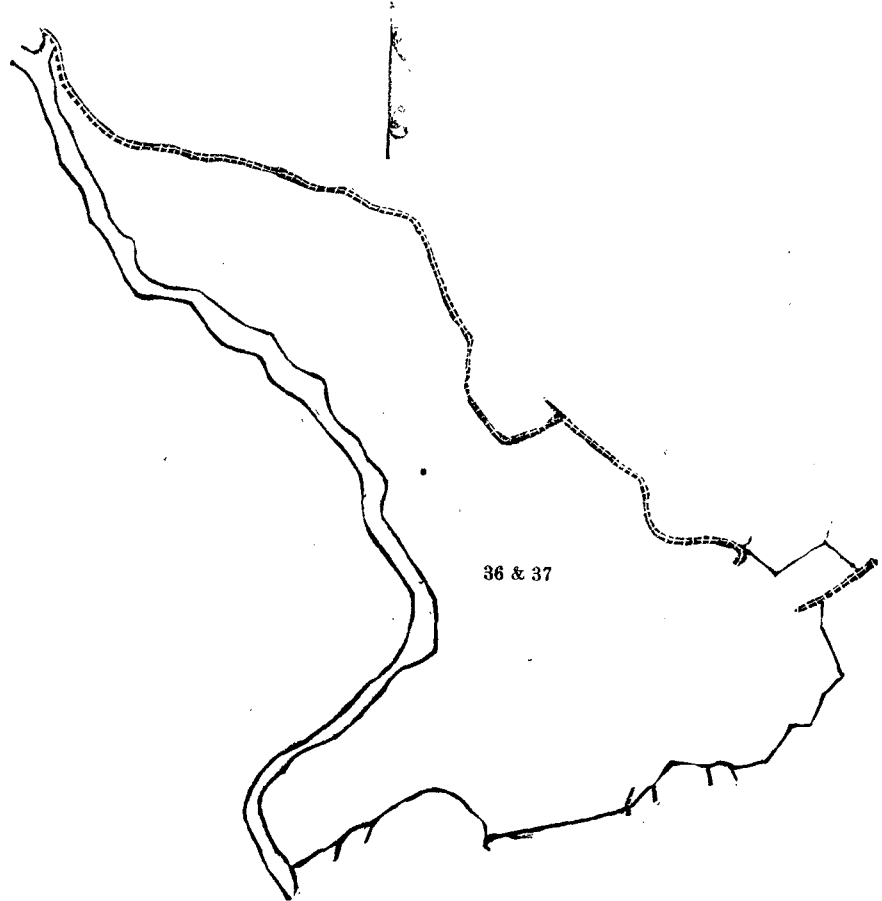
S. J. C. MORE,
for Surveyor-General.

III.

The land commonly called or known as Kankanigewattehena and Pillehena, situate in the village of Beralapanatara in the Matara Morowak-korale, in the Southern Province, containing in extent 36 acres 2 roods and 9 perches, as described in the annexed plan, shown as lots 36 and 37 in sheet No. O $\frac{10}{52, 60}$, and bounded as follows : on the north by the Gansabhawa road from Matugobe to Beralapanatara, Prakasagewatta belonging to Singappuliliyanage Balahami and others ; on the east by Kankanigewatta belonging to D. T. Rubasinha and others ; on the south by Dangahakumbura belonging to Gamage Don David and others, Hettigewatta belonging to Hettige Punchihami and others, Nakanduwelyaya belonging to Badalge Don Luwis and others, Tikkaliyaddawatta belonging to Francis de Silva Abewardana ; on the west by the Beruwadola-ela.

දකුණු පලාතට අයිති මාතර මොරවත්තේ රළු බෙරපසුකර යන ගම නිබෙන මේ පමණ අවුනාපු සිරිමම පෙනෙන අක්කර 36කුත් රූ 2කුත් පර්ච් 9ක් බිම්තරම ඇති කන්නානිගේ වත්තේ යන්න පහ පිළිවෙලින් යන්න නිසා කොමර් 0 $\frac{10}{52, 60}$ සිතිමම 36 පහ 37කුත් පෙන්වන බිම් කඩට දෙකට මාසිම්—උතුරට මතුගොඩවෙ සිට බෙරපසුකර යන ගම පහ පාරද, සිත්තපුලි ලිහනගේ බලාගාමට පහ තවත් අඟවන්නට අයිති පරකාසගේ වත්තද; නැගෙන ඉරට ඩී. ටී. රුවසින්නට පහ තවත් අඟවන්නට අයිති කන්නානිගේ වත්තද; දකුණට ගමගේ දොර දැව්ට පහ තවත් අඟ වන්නට අයිති දන්නග කුඹුරද, කෙට්ටගේ පුන්නිගාමට පහ තවත් අඟවන්නට අයිති කෙට්ටගේ වත්තද, බඩුල්ලගේ දොර එව්ට පහ තවත් අඟවන්නට අයිති නාකසු වෙල්ලාගද, පුන්නිසේද පිල්වා අබේවසිනට අයිති වික්කාලියද්දේ වත්තද; බන්නා ඉරට බෙරුවාදොළේ ඇලද.

தென் மாகாணத்தின் மாத்துறை மொறவக் கோறளையைச்சேர்ந்த பெறளபனாதர என்னும் கிராமத்திலுள்ள கொம்பர் 0 $\frac{10}{52, 60}$ அளவு கடதாசியில் காணப்படும் பங்குகள் 36 ம் 37 ம் பிரிவுபடி கங்கானிகேவத்தேகேனும் பிள்ளேகேனும் பென்று பொதுவாய் சொல்லப்படுகிற அல்லது அறியப்படுகிற இத்தோட்டணத்திற்கும் அட்சரத் தால் குறிக்கப்பட்ட டாப்பில் விவரிக்கப்பட்டதும் 36 ஏக்கர் 2 ரூட் 9 பர்சஸ் விஸ்தாரமுள்ளது :—
எல்லை, வடக்கு-மதுகொபேயிலிருந்து பெறளபனாதரைக்கு போசும் கம்ஸபாபாகை, வீங்கப்புளி எரியள கே பாளகாமியும் சிலபேர்களுக்குமுடைய பறகாஸசேவத்த ; சிழக்கு-டி. றீ. அபஸிங்கசுடைய சிலபேர்களுக்கு முடைய கங்கானிகேவத்த ; தெற்கு-கமகே தொன் தாவித்தயும் சிலபேர்களுக்குமுடைய தங்காருடயர, கெட்டிகே புஞ்சிகாமியும் சிலபேர்களுக்குமுடைய கெட்டிகேவத்த, படள்கே தொன் லுவிசும் சிலபேர்களுக்குமுடைய நாகங் குவெள்யாய, பறன்சிஸ் த சிளவா அபெவர்தனுடைய டிக்கானியத்தேவத்த ; மேற்கு-பெருவா தொளேஎல.



Sheet No. O $\frac{10}{52, 60}$

Situation : Beralapanatara in Udugaha pattu of Morowak korale.

Lot.	Name of Land.	Extent.	
		A.	R. P.
36	Peelehena	33	1 0
37	Kankanigewattehena	3	1 9

Surveyor-General's Office,
Colombo, June 1, 1899.

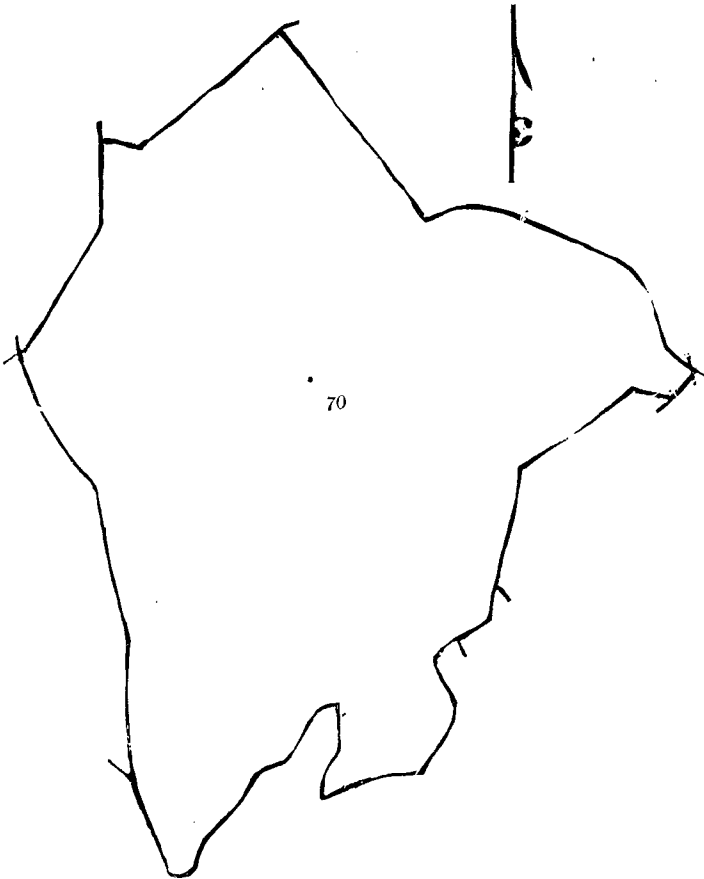
S. J. C. MORE,
for Surveyor-General.

IV.

The land commonly called or known as Kitulpitiyahena, Paratennehena, Udadeniyehena, Nugehena, and Paragahadiganehena, forming one block, situate in the village of Beralapanatara in the Matara-Morowak korale, in the Southern Province, containing in extent 52 acres 1 rood and 12 perches, as described in the annexed plan, shown as lot 70 in sheet No. O $\frac{10}{51, 59}$, and bounded as follows: on the north by Gigungalahena claimed by Wellappulige Babunhami and others Pannismullehena claimed by Gamachcharige Don Carolis and others; on the east by Sittaragewela belonging to do., Sittaragegodawatuyaya belonging to Wikramanarayanage Siman and others; on the south by Ambemulayaya belonging to Wellappulige Babehami and others; on the west by Nawalehena claimed by Wikramanarayanage Don Andris, Wekadapallehena belonging to Crown.

දකුණු පලාතට අයිති මාතර මොරවත්තෝරලේ බෙරලපණකර යන ගම නිබෙන මේ සමග අමුතාපු සිතියමේ පෙනෙන අක්කර 52කින් 1 රූ 12කින් පර්චස් 12ක් බිම්කරමඳැනි එකාබව කිතුල්පිටියේයේනද, පරතැන්තේයේනද, නුගේයේනද, උඩදෙ නියේ යේනද, පරගහදිගතේ යේන කිසන කො. O $\frac{10}{51, 59}$ සිතියමේ 70න් පෙන්වන බිම්කවිටියට මාසිම්—උතුරට වෙල්ලපු පුලියේ බඩුන්තාම් සහ තවත් අසවල් විසින් අයිතිවාසිකම් කිසන හිගුන්ගලයේනද, ගමවිවාර්ගේ දෙන්නරෝලිය සහ තවත් අසවල් විසින් අයිතිවාසිකම් කිසන පණ්ණිමුල්ලේයේනද; නැගෙනහිරට එම අසවළුන්ට අයිති සිත්තරගේවෙලද, විහුමනාර සයාගේ සිමන්ට සහ තවත් අසවළුන්ට අයිති සිත්තරගේ ගොඹේ වතුසායද; දකුණට වෙල්ලපුපුලියේ බඩුන්තාම් සහ තවත් අසවළුන්ට අයිති අඹේමුළු සායද; බස්නාහිරට විහුමනාරසයාගේ දෙන් අන්දිරිස් විසින් අයිතිවාසිකම් කිසන නාවලේ යේනද, රජසන්තක වැකඩපල්ලේ යේනද.

தென் மாகாணத்தின் மாத்துறை மொறவக்கோறையைச்சேர்ந்த பெறளபனாதற என்னும் கிராமத்திலுள்ள நொம்பர் O $\frac{10}{51, 59}$ அளவுகடதாசியில் காணப்படும் பங்கு 70 ம் பிரிவுபடி கிதுள்பிட்டியகேன, பறதென்னேகேன, உடதெனியகேன, நுகேகேன, பறகாதிக்கேனகேன இவை யெல்லாம் ஒரே காணியாய் தோற்றப்படும் யென்று பொதுவாய்ச் சொல்லப்படுகிற அல்லது அறியப்படுகிற இத்தோடணத்திருக்கும் அட்சரத்தால் குறிக்கப்பட்ட டாப்பில் விவரிக்கப்பட்டதும் 52 ஏக்கர் 1 ரூட் 12 பர்சஸ் விஸ்தாரமுள்ளது :—
எலலை, வடக்கு-வெள்ளப்புளிகே பபுன்காமியும் சிலபேர்களுக்கும் உரித்துப்பேசும் கிருன்களகேன, கம்ச் சாரிகே தொன் கரேளிகம் சிலபேர்களும் உரித்துப்பேசும் பனிஸ்முள்ளேகேன; கிழக்கு-மேற்சொல்லியவர்க ளுடைய சித்தருகேவெல, விக்கறமனூரானகே சிமனும் சிலபேர்களுக்குமுடைய சித்தருகேகொடேவத்துயா ய; தெற்கு-வெள்ளப்புளிகே பபேகாமியும் சிலபேர்களுக்குமுடைய அங்பேமுலுயாய்; மேற்கு-விக்கறமனூரானகே தொன் அந்திஸ் உரித்துப்பேசும் நாவளேகேன, அரசாடசிக்ருள்ள வேகடபள்ளேகேன.



Sheet No. O $\frac{10}{51, 59}$

Lot 70 called Kitulpitiyahena, Paratennehena, Udadeniyehena, Paragahadiganehena, in extent 52A. 1R. 12P., situated in Beralapanatara in Udugaha pattu of Morowak korale.

Surveyor-General's Office, Colombo, June 1, 1899.

S. J. C. MORE, for Surveyor-General.

V.

The land commonly called or known as Lokurugehena, Welitolehena, and Kadiramahena, situate in the village of Beralapanatara in the Matara-Morowak korale, in the Southern Province, containing in extent 41 acres and 23 perches, as described in the annexed plan, shown as lot 139 in sheets $\frac{0}{51, 59}$ and $\frac{15}{3, 11}$, and bounded as follows : on the north by Kiriwaneatura belonging to Crown ; on the east by Prikondehena claimed by Wellappuliye Babehami, Godehena claimed by do., Gallenehena claimed by do.; on the south by Welpitadeniya claimed by Potumullege Andris and others ; on the west by Lokurugehena deniya claimed by Badalge Don Luwis and others, Kiriwaneatura belonging to Crown.

[NOTE.—Welitolehenedeniya within these boundaries, in extent 2 roods and 31 perches, belonging to Badalge Lon Luwis and others, shown as lot 140 in sheets Nos. $\frac{10}{51, 59}$ and $\frac{15}{3, 11}$, and in the annexed plan, is excluded from this notice. This 2 roods and 31 perches is not included in the extent of 41 acres and 23 perches given above.]

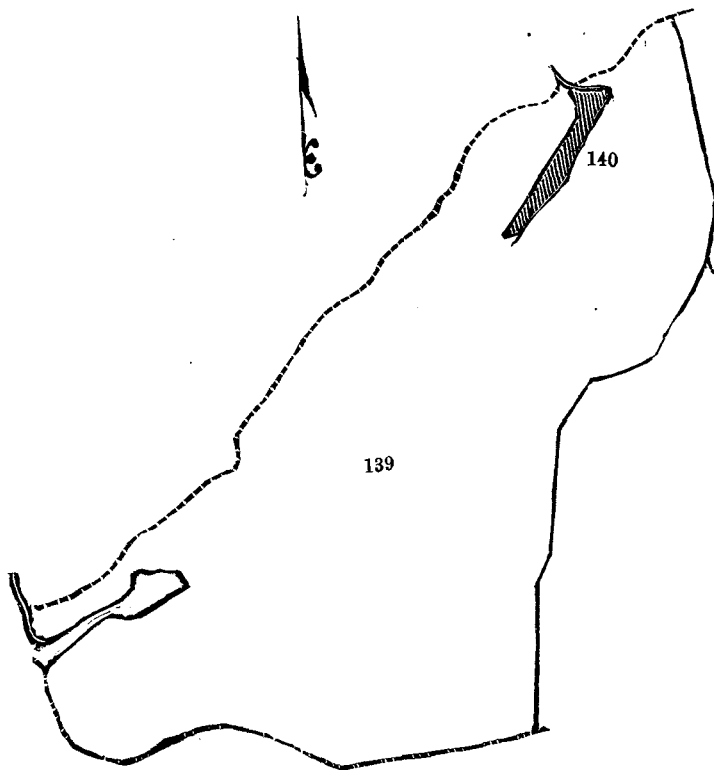
දකුණු පලාතට අයිති මාතර මොරවක්කෝරලේ බෙරලපණකර කන ගම් නිබෙන මේ සමග අමුතාපු සිතියමේ පෙනෙන අක්කර 41කුත් පර්ච්ස් 23ක් බිම්තරම ඇති ලෝකුරුගේ හේතද, වැලියොල්ලේ ඇලේ හේතද, කදිරුවගේතද කිසක කොමිමර $\frac{0}{51, 59}$ සහ $\frac{15}{3, 11}$ සිතියම්පත්වල 139න් පෙන්වන බිම්කවිවිට මාසිම්—ලකුරට රජසන්තක කිරිවානේ අකුරද; නැගෙනහිරට වෙල්ලප්පුලියේ බවෙනාම් විසින් අයිතිවාසිකම් කිසක ඉරිකොන්දේ හේතද, එම අග විසින් අයිති වාසිකම් කිසක ගොවේහේතද, එම අග විසින් අයිතිවාසිකම් කිසක ගල්ලෙනේ හේතද; දකුණට පොතුමුල්ලේහේ අන්දි රිස් සහ නවත් අගවල් විසින් අයිතිවාසිකම් කිසක විල්පිටදෙනිසද; බස්නාඉරට බඩල්ලේ දෙන් එවිස් සහ නවත් අගවල් විසින් අයිතිවාසිකම් කිසක ලෝකුරුගේ හේතදෙනිසද, රජසන්තක කිරිවානේ අකුරද.

[ඉහතකී මාසිම්වලට මැදවූ මේ සමග අමුතාපු සිතියමේ කොමිමර $\frac{10}{51, 59}$ සහ $\frac{15}{3, 11}$ පත්වල 140න් පෙන්වන බඩල්ලේ දෙන් එවිස්ට සහ නවත් අගවල්වත් අයිති රුභි 2කුත් පර්ච්ස් 31ක් බිම්තරම ඇති වැලියොල්ලේ හේතදෙනිස මේ දන්වීමෙන් අත්හැරිය වගන් ඉහතකී අක්කර 41කුත් පර්ච්ස් 23ක් බිම්තරමේ මෙකී රුභි 2කුත් පර්ච්ස් 31 අඩකුනැති වගන් මිසින් දැනගත යුතුයි.]

தன மாகாணத்தின் மாத்துறையைச்சேர்ந்த பெறளபனாதற யென்னும் கிராமத்திலுள்ள நொம்பர் $\frac{0}{51, 59}$ $\frac{15}{3, 11}$ ம் அளவு கடதாகுகளில் காணப்படும் பங்கு 139 ம் பிரிவுபடி னோருருகேகேன, வெளிதொள் ளேளளேகேன, கதிறமாகேன யென்று பொதுவாய்ச் சொல்லப்படுகிற அல்லது அறியப்படுகிற இத்தோடணைத்தி ருக்கும் அட்சரத்தால் குறிக்கப்பட்ட டாப்பில் விவரிக்கப்பட்டதும் 41 ஏக்கர் 23 பர்சஸ் விஸ்தாரமுள்ளது :—

எல்லை, வடக்கு-அரசாட்சிக்குள்ள சிரிவானே அத்தூர் ; கிழக்கு-வேளப்புளிகே பபேகாமி உரித்துச்சொல் லும் இரிகொண்டேகேன, மேற்சொல்லியவன் உரித்துச்சொல்லும் கோடேகேன, மேற்சொல்லியவன் உரித்துச் சொல்லும் கஅளேனேகேன ; தெற்கு-பொதுமுள்ளேகே அந்திரிசும் சிலபேர்களும் உரித்துச்சொல்லும் விள்பிட் டதெனிய ; மேற்கு-படள்கே தொன் லுவிசும் சிலபேர்களும் உரித்துச்சொல்லும் னோருருகேகேனதெனிய, அரசாட்சிக்குள்ள சிரிவானே அத்தூர்.

[குறிப்பு.—சொல்லிய எல்லைகளுக்குள்ளிதாய் குறிக்கப்பட்ட டாப்பிலும் நொம்பர் $\frac{10}{51, 59}$ $\frac{15}{3, 11}$ ம் அளவுக்கடதாகியிலும் காணப்படும் பங்கு 140 ம் பிரிவுபடி படள்கே தொன் லுவிசும் சிலபேர்களுக்குமுடைய வெளிதொளேகேனதெனி யெண்டறியப்படும் 2 றூட் 31 பர்சஸ் கொண்ட துண்டு இந்த அறிக்கையிலிருந்து விலக்கினது. இந்த 2 றூட் 31 பர்சஸ் மேற்சொல்லிய 41 ஏக்கர் 23 பர்சஸ் அளப்பிலுட்படுத்தவில்லை.]



$\frac{0}{51, 59}$ and $\frac{15}{3, 11}$

Lot 139 called Lokurugehena, Welitolehena, Kadiramahena, in extent 41A. Or. 23P., situated in Beralapanatara in Udugaha pattu of Morowak korale.

Lot 140—Or. 2P. 31P. excluded.

VI.

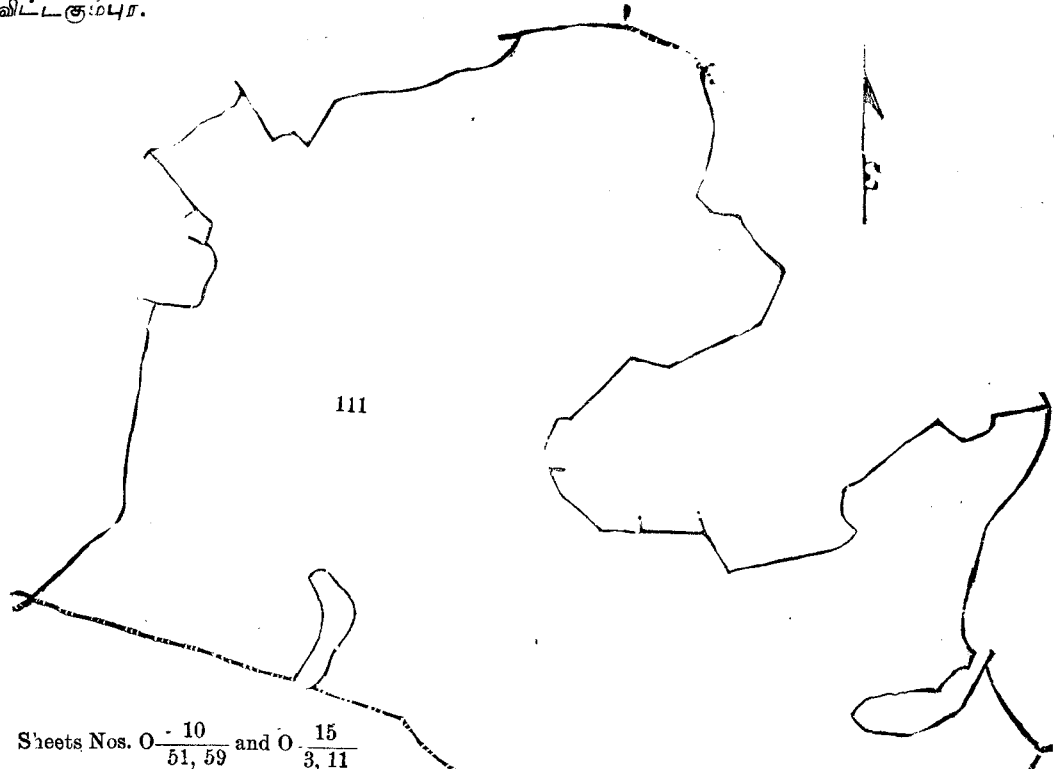
The land commonly called or known as Galgodahena, Hattotuwahena, Maturehena, and Illukketiyehena, situate in the village of Beralapanatara in the Matara-Morowak korale, in the Southern Province, containing in extent 84 acres and 3 roods, as described in the annexed plan, shown as lot 111 in sheets Nos. O ¹⁰ 51, 59, and O ¹⁵ 3, 11, and bounded as follows: on the north

by Pallewitawatta belonging to Hewamalawige Jayan Hami and others, Beliattekanatiya belonging to do., Paremullehena belonging to Crown; on the east by Pallekumbureyaya belonging to Vitaranage Dines Hami and others, Egodawatta belonging to Miellage Dingi Appu and others, Udahadiwelwatta belonging to Vitaranage Dines Hami and others, Udahawatta belonging to do., Pallekumburuyaya belonging to do., Maturehena sold by Crown to Kasakarage Arolis (title plan 171,789); on the south by Galgodahena belonging to Crown, Weraluketiyaehena belonging to Crown, Batehena claimed by Wellappulige Dassan Hami, Kiralagasdeniyahena claimed by do., Illukketiyahena belonging to R. Dingi Appu and others; on the west by Ihalairikondehena claimed by Wellappulige Babahami, Udagedarawattakumbura belonging to Hewamalawige Jayan Hami and others, Udagedarawatta belonging to do., Godahena claimed by Wellappulige Babahami, Irikondehena claimed by do., Pallawitekumbura belonging to Hewamalawige Jayan and others.

දකුණු පලාතට අයිති මාතර මොරවත්තකරලේ බෙරලපණුවා සහ ගම නිබෙන මෙ සමග අවුනපු සිතියමේ පෙනෙන අක්කර 84කින් රුඩ් 3ක් කිමිතරම ඇති ගල්ගොඩවේ ගේනද, තන්තොටුවේ ගේනද, මතුරේ ගේනද, ඉඩක්කුවියේ ගේනද කිසක නෙකීමර O ¹⁰ 51, 59 සහ O ¹⁵ 3, 11 සිතියම් පවුලේ 111න් පෙන්නන කිමිතරවිට මායිම්—ලුණට ගේවාමලවියේ ජයන්ත මාමිට සහ තවත් අසව්වන්ට අයිති පල්ලේවිට වන්නද, එම අසව්වන්ට අයිති බෙලිඅත්තේ තනවියද, රජසන්නක පරේමල්ලේ ගේනද; නැගෙනහිරට විතාරණගේ දිනෙස්සාමිට සහ තවත් අසව්වන්ට අයිති පල්ලේ කුඹුරුසායද, මිදුල්ලගේ තිසි අප්පුට සහ තවත් අසව්වන්ට අයිති එගොඩවිත්තද, විතාරණගේ දිනෙස්සාමිට සහ තවත් අසව්වන්ට අයිති උඩත දිවෙල්ල වන්නද, එම අසව්වන්ට අයිති උඩතවන්නද, එම අසව්වන්ට අයිති පල්ලේ කුඹුරුසායද, කසකාරගේ අරාලියට ආණ්ඩුව විසින් විකුනපු මතුරේගේනද (171,789 පිගුරු කඩදසිය); දකුණට රජසන්නක ගල්ගොඩවේනද, රජසන්නක මෙරළු කැවියේ ගේනද, වෙල්ලප්පුලියේ දසන්නාමි විසින් අයිතිවාසිකම් කිසක බව්වේගේනද, එම අස විසින් අයිතිවාසිකම් කිසක කිරලගාදෙතිගේ ගේනද, ආර්. චිත්තිඅප්පුට සහ තවත් අසව්වන්ට අයිති ඉඩක්කුවියේ ගේනද; බස්නාගුරට වෙල්ලප්පුලියේ බබොකම් විසින් අයිතිවාසිකම් කිසක ඉහල ඉරිතොන්දේ ගේනද, ගේවාමලවියේ ජයන්තමාමිට සහ තවත් අසව්වන්ට අයිති උඩගෙදර වන්නේ කුඹුරුද, එම අසව්වන්ට අයිති උඩගෙදරවන්නද, වෙල්ලප්පුලියේ බබොකම් විසින් අයිතිවාසිකම් කිසක ගොඩොට්ටේනද, එම අස විසින් අයිතිවාසිකම් කිසක ඉරිතොන්දේ ගේනද, ගේවාමලවියේ ජයන්තම සහ තවත් අසව්වන්ට අයිති පල්ලාවේ කුඹුරුද.

தென் மாசாணத்தின் மாத்தூறையச்சேர்ந்த பெறளபனாதற யென்னும் கிராமத்திலுள்ள நொம்பர் O ¹⁰ 51, 59, O ¹⁵ 3, 11 அளப்புக் கடதாசிகளில் காணப்படும் பங்கு 111 ம் பிரிவுபடி கங்கொடேகேன, கத்தொட்டு வேயேன, மத்துறேகேன, இலுக்கெட்டியேகேன யென்று பொதுவாய்ச் சொல்லப்படுகிற அல்லது அறியப்படுகிற இத்தோடணைத்திருக்கும் அட்சரத்தால் குறிக்கப்பட்ட டாப்பில் விவரிக்கப்பட்டதும் 84 ஏக்கர் 3 றூட் விஸ்தார மூள்ளது :—

எல்லை, வடக்கு-கேவாமளவிகே ஜயன்காமியும் சிலபேர்களுக்குமுடைய பள்ளேவிட்டவத்த, மேற்சொல்லி பலர்களுடைய பெளிஅத்தேகையடி, அரசாட்சிக்குள்ள பறமூள்ளேகேன; சீழக்கு-விதாறனகே தினெஸ்காமியும் சிலபேர்களுக்குமுடைய பள்ளேகும்புறயாய, மீள்ளனகே டிங்கிஅப்புவும் சிலபேர்களுக்குமுடைய எகொட வத்த, விதாறனகே தினெஸ்காமியும் சிலபேர்களுக்குமுடைய உடகதவெள்வத்த, மேற்சொல்லியவர்களுடைய உடகவத்த, மேற்சொல்லியவர்களுடைய பள்ளேகும்புறயாய, கஸகாறகே அரேலஸ்கு அரசாட்சியாரால் விற்கப் பட்டிருக்கும் மத்துரேகேன (171,789 பிசூர் கடதாசி; தெற்கு-அரசாட்சிக்குள்ள கங்கொடேகேன, அரசாட்சிக்குள்ள வெறலுடைய யேகேன, வெள்ளப்புளிகே தஸன்காமி உரித்துச்சொல்லும் பட்டேயேன, மேற்சொல்லிய வர்கள் உரித்துச்சொல்லும் ஆர். டிங்கிஅப்புவும் சிலபேர்களுக்குமுடைய இலுக்கெட்டியேகேன, மேற்சொல்லிய வர்கள் உரித்துச்சொல்லும் கிரளகஸ்தெனி யேகேன; மேற்கு-வெள்ளப்புளிகே பபேகாமி உரித்துச்சொல்லும் இகளஇறிகொன்தேகேன, கேவாமளவிகே ஜயன்காமியும் சிலபேர்களுக்குமுடைய உடகதவவத்தும்புர, மேற்சொல்லியவர்களுடைய உடகதவவத்த, வெள்ளப்புளிகே பபேகாமி உரித்துச்சொல்லும் ரோடேகேன, மேற்சொல்லியவன் உரித்துச்சொல்லும் இறிகொன்தேகேன, கேவாமளவிகே ஜயனும் சிலபேர்களுக்குமுடைய பள்ளவிட்டகும்புர.



Sheets Nos. O ¹⁰ 51, 59 and O ¹⁵ 3, 11

Lot 111 called Galgodahena, Hattotuwahena, Illukketiyehena, in extent 84A. 3R. 0P., situated in Beralapanatara in Udugaha pattu of Morowak korale.