

SUPPLEMENT

TO

The Ceylon Government Gazette,

PART III.

FRIDAY, SEPTEMBER 22, 1899.

NOTICES UNDER THE WASTE LANDS ORDINANCES.

[Notice under Ordinances No. 1 of 1897 and No. 1 of 1899.]

TAKE notice, that unless within three months from the 13th day of October, 1899, the persons, if any, who claim any interest in the lands hereinafter mentioned or in any one or more of such lands, appear before me at my office at Matara and make claim to the said lands or any of them or to some interest therein :

I, John Penry Lewis, Special Officer appointed under Ordinance No. 1 of 1897, in pursuance of the powers in me vested by Ordinance No. 1 of 1897, shall declare by writing under my hand that the said lands or such of them, to which no claim has been made, are the property of the Crown,

J. P. LEWIS, Special Officer.

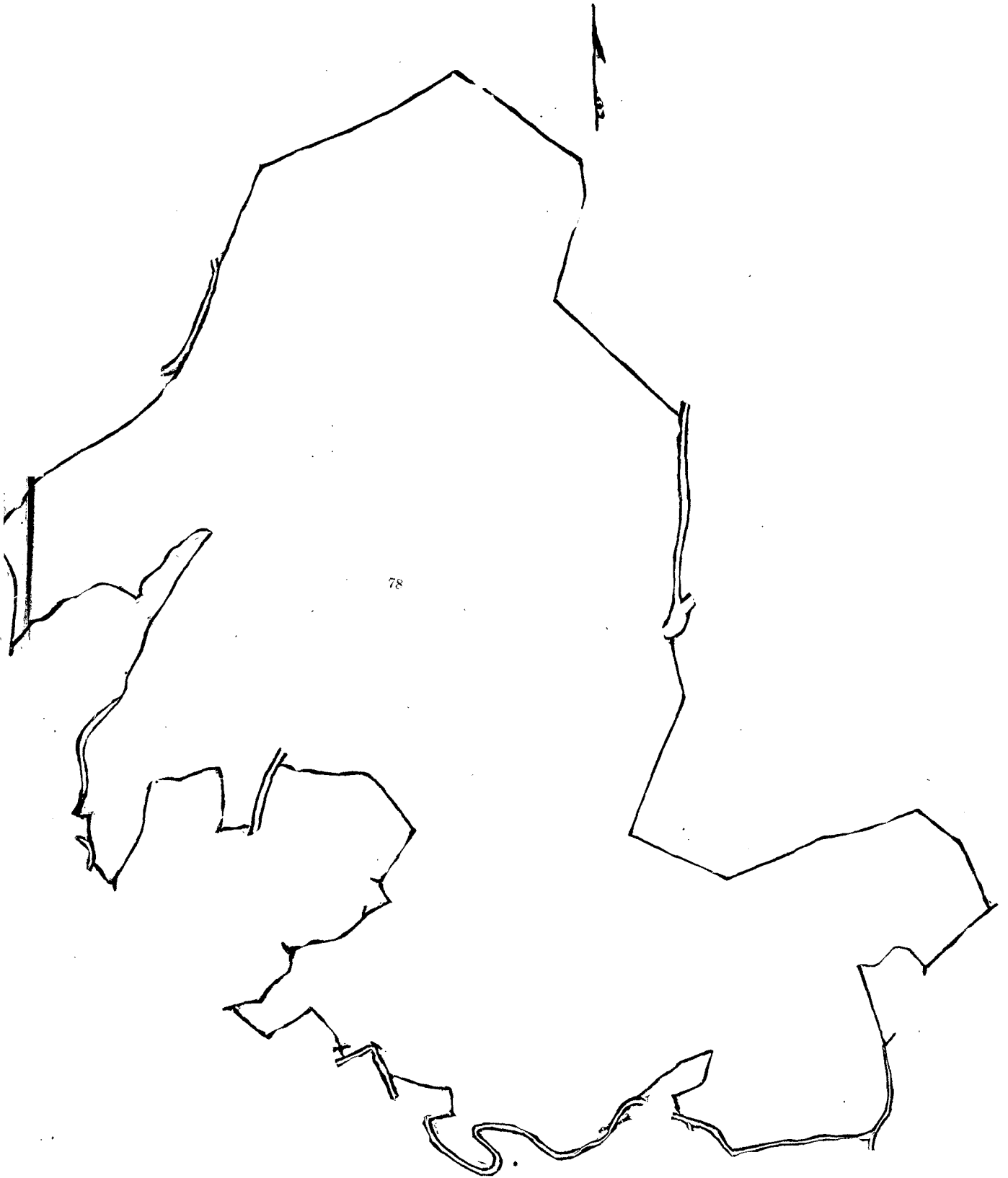
Description of Lands referred to.

I.

The land commonly called or known as Mandadeniyehena, Halgasdeniyehena, Mididiattewalahena, Tennehena, Getakosgahadeniyehena, Berundeniyehena, Panikolahena, and Nugamullehena, all lying adjacent to each other and forming one block, situate in the village of Beralapanatara in the Matara-Morowak korale, in the Southern Province, containing in extent 171 acres 1 rood and 10 perches, as described in the annexed plan, shown as lot 78 in sheets Nos. O 52, 60 and O 53, 61, and bounded as follows : on the north by Hettiyadeniyehena belonging to Crown ; on the east by Hettiyadeniyehena belonging to Crown, the Hankohu-ela, Wattehena claimed by D. D. W. Jayasuriya and others, Berubewela-mukalana belonging to Crown, Getakosgahadeniya belonging to Arambage Babe and others ; on the south by the Getakosgahadeniyedola, Berundeniya belonging to Arambage Babe and others, the Panikolahenedola, Dunukeiyamadiththa belonging to Pitawitige Kiri Appu and others, the Panikolahenedola ; on the west by Panikoladeniyewatta belonging to Pitawitige Kiri Appu and others, Molegekumbura sold by Crown to Sumana Terunnanse (title plan 145,122), Egodawattewela belonging to Pitawitige Kiri Appu and others, Egodawatta belonging to do., Bogahawatta and Malawigewatta belonging to Don Juanis Wanigasekara Wellappuli, Vidane Arachchi, the Urubokkeganga, Arambegewatta belonging to Arambage Luse and others, Udadeniya belonging to do., the Udadeniyadola, Arambedeniya belonging to Arambage Luse and others, the Arambedeniyadola, Halgasdeniyakumbura belonging to Samarakonge Don Dines and others, Uda-arambewattuyaya belonging to Arambage Babe and others, Uda-arambehena belonging to Crown, the minor road from Beralapanatara to Urubokka.

විෂය 1899 ක්වූ මක්කෝම්බු මස 13 වෙනි දින සිට තුන්මාසයක් ඇතුළතදී මෙහි පහත සඳහන්වෙන ඉඩම්වලට නොහොත් ඉන් එකකට නොහොත් වැරද්ගණනකට කිසි අයිතිවාසිකමක් නිබන්විය කියන යම් අය සිටින්නම් ඒ අය විසින් මාතර මගේ කන්තෝරුවේදී මා ඉදිරිපිටට ඇවිත් පෙන්වීමට එකී ඉඩම්වලට නොහොත් ඉන් කොසියම් එකකට නොහොත් ඊට ඇති යම්කිසි අයිතිවාසිකමක් පෙන්වාසිවින්නට නොලැබෙන්නාක් වැඩි 1897 ක් නොමීර 1 ක් ආඥාපණයෙන් ප්‍රකාරයට පත්කරපු විශේෂ මූලාදාහි ඩානාන්තරය දරණ පෝත් පැන්රි එවිස් යන මට වැඩි 1897 ක් නොමීර 1 ක් ආඥාපණයෙන් ලැබී නිබන්ව බලයේ ප්‍රකාරයට අයිතිවාසිකම් නොකියාපු එකී ඉඩම් එක්කෝ එසින් අයිතිවාසිකමක් ගෙනහැරදක්වන්නට නොලැබෙන්නා මෙන් ඉඩම් රජසන්තක ඉඩම් හැටියට මගේ අත්සන ඇති ලියවිල්ලකින් මා විසින් ප්‍රකාශකරණ බව මෙසින් දැනගත යුතුයි.

ජේ. පී. එවිස්,
විශේෂ මූලාදාහි වම්ක.



Sheets Nos. O $\frac{10}{52, 60}$ and O $\frac{10}{53, 61}$

Lot 78 called Mandadeniyehena, Halgasdeniyehena, Nugamullehena, Tennehena, &c., in extent 171A. 1R. 10P., situated in Beralapanatara in Udugaha pattu of Morowak korale.

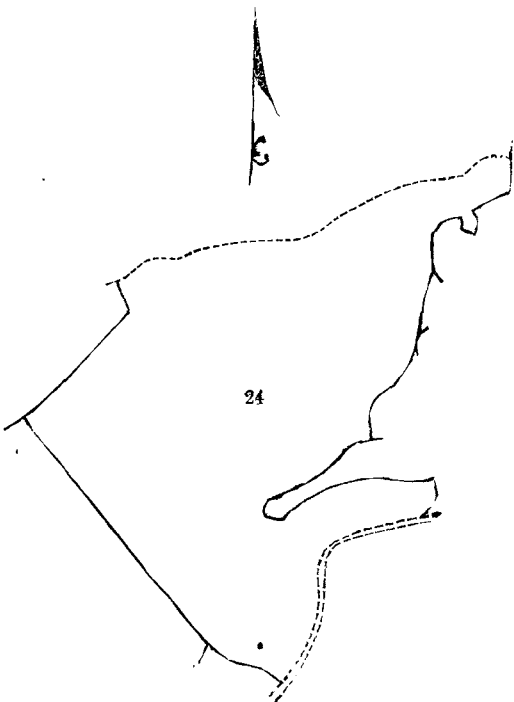
II.

The land commonly called or known as Millagahahena, Nugehena, Lindagawahena, and Pallimullehena, situate in the village of Beralapanatara in the Matara-Morowak korale, in the Southern Province, containing in extent 20 acres 2 roods and 4 perches, as described in the annexed plan, shown as lot 24 in sheet No. O $\frac{10}{51, 59}$, and bounded as follows : on the north by the footpath from Beralapanatara to Batandure ; on the east by Kalugalakumburuyaya belonging to L. Issan Appu and others, Kudaradagewatta belonging to Wickramaradage Kaluwa and others, Wilekella belonging to Wickramaradage Andrissa and others, the old path from Kotapola to Urubokka ; on the south by Wilekumburuyaya belonging to D. J. W. Wanigasekara and others ; on the west by Wattehena claimed by Miellage Jayan, Dandenikanda claimed by Kandewewalage Dissan and others.

දකුණු පලාතට අයිති මාතර මොරවත්තෝරළේ බෙරලපණතර සහ ගම නිබේන මේ සමග අමුතාපු සිතියමේ පෙනෙන අක්කර 20කුත්, රූඩ් 2කුත්, පර්ච් 4ක් බිම්කරම ඇති මිල්ලගහගොනද, නුගේගොනද, ලීදොව්ගොනද, පල්ලි මල්ලේ ගොනද කිසිත නොමිමර 0 $\frac{10}{51, 59}$ සිතියමේ 24න් පෙන්වන ඒමිකවිටියට මායිම—ලකුරට බෙරලපණතර සිට බට අදාලට සහ අභිපාරද ; නැගෙනහිරට ඇල්. ඊසන්අප්පුට සහ නවත් අසව්වත්ට අයිති කවුරුගොලේ කුඹුරුගොලේ, විකුමරද, ගේ කවුරුට සහ නවත් අසව්වත්ට අයිති කුඹුරුගොලේ වත්තද, විකුමරද, ගේ අන්දිපොට සහ නවත් අසව්වත්ට අයිති විලේකුල්ලද, කොටපල සිට ලැරුබොක්කට සහ පරණ පාරද ; දකුණට ඩී. ජේ. ඩබ්ලිව්, වනිගසේකරට සහ නවත් අසව්වත්ට අයිති විලේ කුඹුරුගොලේ ; බස්නාගුරට මිල්ලේගොලේ ජයන් විසින් අයිතිවැසිකම් කිසිත වත්තේ ගොනද, කන්දේවැවලගේ දිසන් සහ නවත් අසව්ලේ විසින් අයිතිවැසිකම් කිසිත දන්දෙහි කන්දද.

தென் மாகாணத்தின் மாத்துறை மொறவக்கோறளையச்சேர்ந்த பெறளபனாதற என்னும் கிராமத்திலுள்ள நொம்பர் 0 $\frac{10}{51, 59}$ அளவுக்கடதாசியில் காணப்படும் பங்கு 24 ம் பிரிவுபடி மிள்ளகாகேன, றுகேகேன, னிந்த காவாகேன, பள்ளிமுள்ளகேன யென்று பொதுவாய் சொல்லப்படுகிற அல்லது அறியப்படுகிற இத்தோடணைத்திருக்கும் அடசரத்தால குறிக்கப்பட்டடாப்பில் விவரிக்கப்பட்டதும் 20 ஏக்கர் 2 றூட் 4 பர்சல் விஸ்தாரமுள்ளது:—

எல்லை, வடக்கு-பெறளபனாதறிலிருந்து படஅந்தறெக்கு போகும் அடிபாதை ; கிழக்கு-எள். ஈஸன் அபடியும் சிலபேர்களுக்குமுடைய கலுகளேகும்புறயாய, விக்ஹமறதாகே கலுவேயும் சிலபேர்களுக்குமுடைய குடாறதாகேவத்த, விக்ஹமறதாகே அந்திரிஸாயும் சிலபேர்களுக்குமுடைய விளேகேள்ள், கொட்டபொலிலிருந்து ஊறபொக்கக்கு போகும் பளய பாதை ; தெற்கு-டி. ஜே. டப்ளியு. வனிகஸேகரும் சிலபேர்களுக்குமுடைய விளேகும்புறயாய ; மேற்கு-யிள்ளேகே ஜயன் உரித்துப்பேசும் வத்தேகேன, கந்தேவேவளகே திஸனும் சிலபேர்களும் உரித்துப்பேசும் தந்தெனி கந்த.



Sheet No. O $\frac{10}{51, 59}$

Lot 24 called Millagahahena, Nugehena, Pallimullehena, Lindagawahena, in extent 20A. 2R. 4P., situated in Beralapanatara in Udugaha pattu of Morowak korale.

Surveyor-General's Office,
Colombo, June 1, 1899.

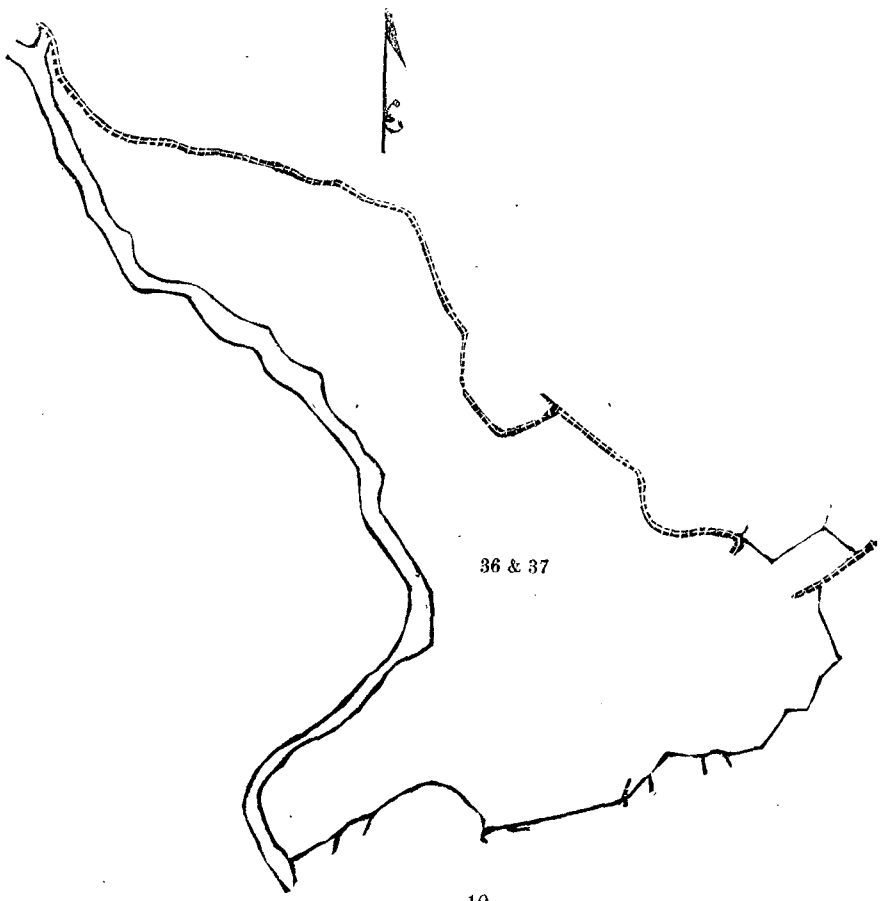
S. J. C. MORE,
for Surveyor-General.

III.

The land commonly called or known as Kankanigewattehena and Pillehena, situate in the village of Beralapanatara in the Matara Morowak-korale, in the Southern Province, containing in extent 36 acres 2 roods and 9 perches, as described in the annexed plan, shown as lots 36 and 37 in sheet No. O $\frac{10}{52, 60}$, and bounded as follows : on the north by the Gansabhawā road from Matugobe to Beralapanatara, Prakasagewatta belonging to Singappuliliyanage Balahami and others; on the east by Kankanigewatta belonging to D. T. Rubasinha and others; on the south by Dangahakumbura belonging to Gamage Don David and others, Hettigewatta belonging to Hettige Punchihami and others, Nakanduwelyaya belonging to Badalge Don Luwis and others, Tikkaliyaddawatta belonging to Francis de Silva Abewardana; on the west by the Beruwadola-ela.

දකුණු පළාතට අයිති මහර මොරවත්තේරලේ බෙරලපණකර යන ගම නිබෙන මේ සමග අවුනපු සිතියමේ පෙනෙන අක්කර 36කුත් රූඩ් 2කුත් පර්ච්ස් 9ක් විමතරම ඇති කන්නාහිගේ වත්තේ යන සහ පිල්ලේ යන නිසා නොමර O $\frac{10}{52, 60}$ සිතියමේ 36 සහ 37කුත් පෙන්වන සිමි කවිට් දෙකට මාසිම්-ලකුරට මතුයොබේ සිට බෙරලපණකරට යන ගමසහ පාරද, සිත්ගප්පුලී ලියනයේ බලහාමිට සහ නවින් අඟවුන්ට අයිති පරනාසගේ වත්තද; නුගොණ ඉරට්ඨි. ටී. රුබසින්හට සහ නවින් අඟවුන්ට අයිති කන්නාහිගේ වත්තද; දකුණට ගමගේ දොන් දුලිත්ට සහ නවින් අඟවුන්ට අයිති දන්තෙ කුමුරුද, හෙවිට්ගේ පුන්විහාමිට සහ නවින් අඟවුන්ට අයිති හෙවිට්ගේ වත්තද, බඩුල්ලේ දොන් එච්ස්ට සහ නවින් අඟවුන්ට අයිති නාකද, වෙල්ලායද, පුන්සිස්ද සිල්වා අබේවෙහිතට අයිති වින්නාලියද්දේ වත්තද; බන්නා ඉරට් බෙරුවාදෙලේ ඇලද.

தென் மாகாணத்தின் மாத்துறை மொறவக் கோறளையைச் சேர்ந்த பெறளபனாதற என்னும் கிராமத்திலுள்ள கொம்பர் O $\frac{10}{52, 60}$ அளவு கடதாசியில் காணப்படும் பங்குகள் 36 ம் 37 ம் பிரிவுபடி கங்கானிகேவத்தேகேனும் பீள்ளேகேனும் யென்று பொதுவாய் சொல்லப்படுகிற அல்லது அறியப்படுகிற இத்தோடணைத்திருக்கும் அட்சரத்தால் குறிக்கப்பட்ட டாப்பில் விவரிக்கப்பட்டதும் 36 ஏக்கர் 2 ரூட் 9 பர்சஸ் விஸ்தாரமுள்ளது :—
எல்லை, வடக்கு-மதுகொபேயிலிருந்து பெறளபனாதறைக்கு போகும் கம்ஸபாராதை, விங்கப்புளி றியனகே யாளகாமியும் சிலப்பர்களுக்குமுடைய பறகாஸகேவத்த; சிழக்கு-டி. நீ. அபவிங்ககடையும சிலபேர்களுக்குமுடைய கங்கானிகேவத்த; தெற்கு-கமகே தொன் தாவத்தும் சிலபேர்களுக்குமுடைய தற்காகும்புர, கெட்டிகே புஞ்சிகாமியும் சிலபேர்களுக்குமுடைய கெட்டிகேவத்த, படள்கே தொன் லுவிசும் சிலபேர்களுக்குமுடைய நாகந்துவெளயாய, பறன்சிஸ் த சின்வா அபெவர்தனுடைய டிக்காளியத்தேவத்த; மேற்கு-பெருவாடொளேஎல.



Sheet No. O $\frac{10}{52, 60}$

Situation : Beralapanatara in Udugaha pattu of Morowak korale.

Lot.	Name of Land.	Extent.		
		A.	R.	P.
36	Peelehena	33*	1	0
37	Kankanigewattehena	3	1	9

Surveyor-General's Office,
Colombo, June 1, 1899.

S. J. C. MORE,
for Surveyor-General.

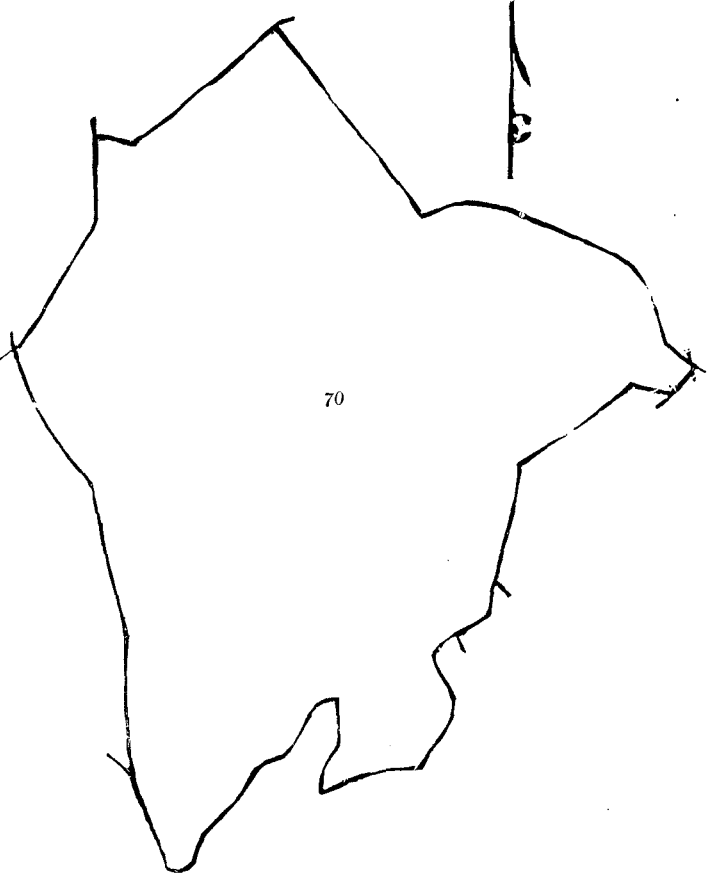
IV.

The land commonly called or known as Kitulpitiyahena, Paratennehena, Udadeniyehena, Nugehena, and Paragahadiganehena, forming one block, situate in the village of Beralapanatara in the Matara-Morowak korale, in the Southern Province, containing in extent 52 acres 1 rood and 12 perches, as described in the annexed plan, shown as lot 70 in sheet No. O $\frac{10}{51,59}$, and bounded as follows : on the north by Gigungalahena claimed by Wellappulige Babunhami and others Pannismullehena claimed by Gamachcharige Don Carolis and others ; on the east by Sittaragewela belonging to do., Sittaragegodawatuyaya belonging to Wikramanarayanage Siman and others ; on the south by Ambemulayaya belonging to Wellappulige Babehami and others ; on the west by Nawalehena claimed by Wikramanarayanage Don Andris, Wekadapallehena belonging to Crown.

දකුණු පලාතට අයිති මාතර මොරවත්තෝරලේ බෙරලපනෙතර යන ගම නිබෙන මේ සමග අමුනාපු සිතියමේ පෙනෙන අක්කර 52කුත් රූ 1කුත් පර්ච්ස් 12ක් බිම්තරම ඇති ඒකාබව කිතුල්පිටියේයේතද, පරතැන්නේයේතද, නුගේයේතද, උඩදෙ හිමේ යේතද, පරගහදිගනේ යේත කිසන නො. O $\frac{10}{51,59}$ සිතියමේ 70න් පෙන්වන බිම්කවිටියට මායිම්—උතුරට වෙල්ලප පුලියේ බඩුන්හාමි සහ නවත් අඟවල් විසින් අයිතිවාසිකම් කිසන හිගන්නලයේතද, ගමවිවාරියේ දෙන්නරෝලියේ සහ නවත් අඟවල් විසින් අයිතිවාසිකම් කිසන පණ්ණිමුල්ලේයේතද; නැගෙනහිරට එම අඟවළන්ට අයිති සින්නරගේවෙලද, වික්කමාර යනාගේ සීමන්ට සහ නවත් අඟවළන්ට අයිති සින්නරගේ ගොඹේ වතුයායද; දකුණට වෙල්ලපපුලියේ බඩුන්හාමිට සහ නවත් අඟවළන්ට අයිති අඹේමුළු යායද; බස්නාහිරට වික්කමාරයනාගේ දෙන්න අන්දිරිස් විසින් අයිතිවාසිකම් කිසන නාවලේ යේතද, රජසන්නක වැඩවපල්ලේ යේතද.

தென் மாகாணத்தின் மாத்துறை மொறவக்கோறையைச்சேர்ந்த பெறளபனாதற என்னும் கிராமத்திலுள்ள நொம்பர் O $\frac{10}{51,59}$ அளவுகடதாசியில் காணப்படும் பங்கு 70 ம் பிரிவுபடி கிதுள்பிட்டியகேன, பறதென்னேகேன, உடதெனியகேன, நுகேகேன, பறகாதிசனேகேன இவை யெல்லாம் ஒரே காணியாய் தோற்றப்படும் யென்று பொதுவாய்ச் சொல்லப்படுகிற அல்லது அறியப்படுகிற இத்தோடணத்திருக்கும் அட்சரத்தால் குறிக்கப்பட்ட டாப்பில் விவரிக்கப்பட்டதும் 52 ஏக்கர் 1 ரூட் 12 பர்சஸ் விஸ்தாரமுள்ளது :—

எலலை, வடக்கு-வெள்ளப்புளிகே பபுன்காமியும் சிலபேர்களுக்கும் உரித்துப்பேசும் கிசுன்களகேன, கமச்சாரிகே தொன் கரேளிகும் சிலபேர்களுக்கும் உரித்துப்பேசும் பனிஸ்முள்ளேகேன ; கிழக்கு-மேற்சொல்லியவர்களுடைய சித்தரூகேவெல, விக்கறமனூரூயனகே சிமனும் சிலபேர்களுக்குமுடைய சித்தரூகேகொடேவத்துயாய ; தெற்கு-வெள்ளப்புளிகே பபேகாமியும் சிலபேர்களுக்குமுடைய அன்பேமுலுயாய ; மேற்கு-விக்கறமனூரூயனகே தொன் அந்திஸ் உரித்துப்பேசும் நாவளேகேன, அரசாட்சிக்குள்ள வேகடபள்ளேகேன.



Sheet No. O $\frac{10}{51,59}$

Lot 70 called Kitulpitiyahena, Paratennehena, Udadeniyehena, Paragahadiganehena, in extent 52A. 1R. 12P., situated in Beralapanatara in Udugaha pattu of Morowak korale.

Surveyor-General's Office, Colombo, June 1, 1899. S. J. C. MORE, for Surveyor-General.

V.

The land commonly called or known as Lokurugehena, Welitolehena, and Kadiramahena, situate in the village of Beralapanatara in the Matara-Morowak korale, in the Southern Province, containing in extent 41 acres and 23 perches, as described in the annexed plan, shown as lot 139 in sheets $\frac{0}{51, 59}$ and $\frac{15}{3, 11}$, and bounded as follows : on the north by Kiriwaneatura belonging to Crown ; on the east by Prikondehena claimed by Wellappuliye Babehami, Godehena claimed by do., Gallenehena claimed by do.; on the south by Welpitadeniya claimed by Potumullege Andris and others ; on the west by Lokurugehadeniya claimed by Badalge Don Luwis and others, Kiriwaneatura belonging to Crown.

[NOTE.—Welitolehadeniya within these boundaries, in extent 2 roods and 31 perches, belonging to Badalge Lon Luwis and others, shown as lot 140 in sheets Nos. $\frac{10}{51, 59}$ and $\frac{15}{3, 11}$, and in the annexed plan, is excluded from this notice. This 2 roods and 31 perches is not included in the extent of 41 acres and 23 perches given above.]

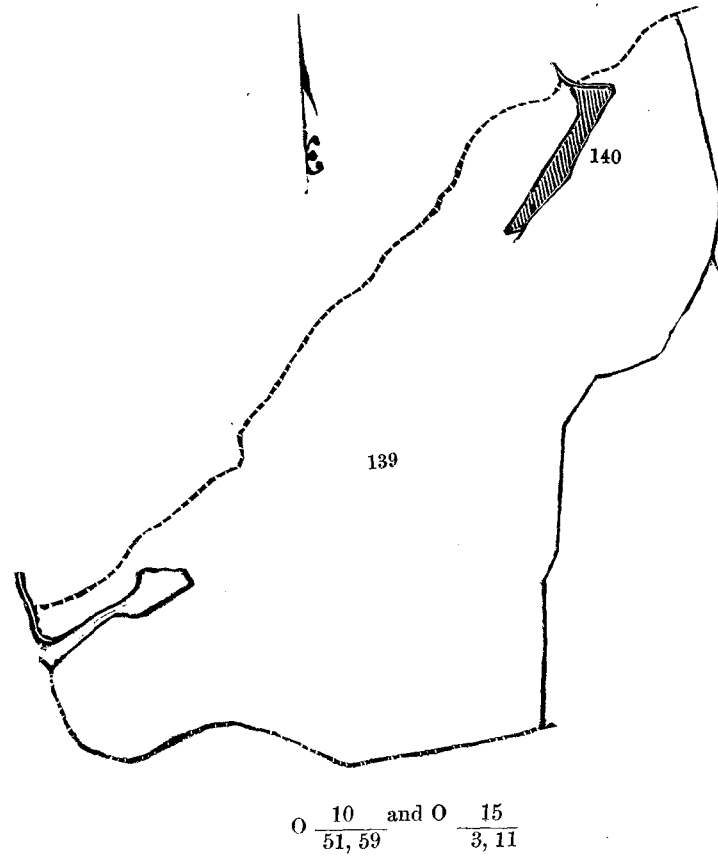
දකුණු පලාතට අයිති මහර මොරවක්කෝරලේ බෙරලපණ්ණර සහ ගම නිබෙන මේ සමග අමුනාපු සිතියමේ පෙනෙන අක්කර 41කින් පර්චස් 23ක් බිම්කරම ඇති ලෝකුරුගේ ගේතද, වැලිකොල්ලේ ඇල්ලේ ගේතද, කදිරමගේතද සිසන නොමිමර $\frac{0}{51, 59}$ සහ $\frac{15}{3, 11}$ සිතියම්පත්වල 139න් පෙන්වන බිම්කවිටියට මාසිම්—උතුරට රජසන්නක කිරිවානේ අතුරද; නැගෙනහිරට වෙල්ලප්පුලියේ බබෙහාමි විසින් අයිතිවාසිකම් කිසන ඉරිකොන්දේ ගේතද, එම අස විසින් අයිති වාසිකම් කිසන ගොඩොහේතද, එම අස විසින් අයිතිවාසිකම් කිසන ගල්ලොගෙ ගේතද; දකුණට පොතුමුල්ලේගේ අන්දිරිස් සහ තවත් අත්වල්ලේ විසින් අයිතිවාසිකම් කිසන විල්පිට්ටෙතියද; බස්නාගුරට බඩල්ලේ දෙන් එවිස් සහ තවත් අත්වල්ලේ විසින් අයිතිවාසිකම් කිසන ලෝකුරුගේ ගේතේතෙතියද, රජසන්නක කිරිවානේ අතුරද.

[ඉහතකී මාසිම්වලට මැදිවු මේ සමග අමුනාපු සිතියමේ නොමිමර $\frac{0}{51, 59}$ සහ $\frac{15}{3, 11}$ පත්වල 140න් පෙන්වන බඩල්ලේ දෙන් එවිස් සහ තවත් අත්වල්ලේ අයිති රුචි 2කින් පර්චස් 31ක් බිම්කරම ඇති වැලිකොල්ලේ ගේතේ දෙහිස මේ දන්නවමත් අත්කැරිය වගත් ඉහතකී අක්කර 41කින් පර්චස් 23ක් බිම්කරම මෙකී රුචි 2කින් පර්චස් 31 අඩකුනැති වගත් මසින් දැනගත යුතුයි.]

දෙන මාකාණத்தின் மாத்துறையைச்சேர்ந்த பெறளபனாதற யென்றும் கிராமத்திலுள்ள நொம்பர் $\frac{0}{51, 59}$ $\frac{15}{3, 11}$ ம் அளவு கடதாசிகளில் காணப்படும் பங்கு 139 ம் பிரிவுபடி னோருருகேகேன, வெளிதொள் ளேளளேகேன, கதிரமாமகேன யென்று பொதுவாய்ச் சொல்லப்படுகிற அல்லது அறியப்படுகிற இத்தோடணத்தி ருக்கும் அட்சரத்தால் குறிக்கப்பட்ட டாப்பில் விவரிக்கப்பட்டதும் 41 ஏக்கர் 23 பர்சஸ் விஸ்தாரமுள்ளது :—

எல்லை, வடக்கு-அரசாட்சிக்குள்ள கிரிவானேஅத்தார ; கிழக்கு-வேளாப்புளிகே பபேகாமி உரித்துச்சொல் லும் இரிகொண்டேகேன, மேற்சொல்லியவன் உரித்துச்சொல்லும் கோடேகேன, மேற்சொல்லியவன் உரித்துச் சொல்லும் கஅளளேகேன ; தெற்கு-பொதுமுள்ளேகே அந்திரிசும் சிலபேர்களும் உரித்துச்சொல்லும் விள்பிட் டதெனிய ; மேற்கு-படள்கே தொன் லுவிசும் சிலபேர்களும் உரித்துச்சொல்லும் னோருருகேகேனதெனிய, அரசாட்சிக்குள்ள கிரிவானேஅத்தார.

[குறிப்பு.—சொல்லிய எல்ககைகளுக்குள்ளிதாய் குறிக்கப்பட்ட டாப்பிலும் நொம்பர் $\frac{10}{51, 59}$ $\frac{15}{3, 11}$ ம் அளவுக்கடதாசியிலும் காணப்படும் பங்கு 140 ம் பிரிவுபடி படள்கே தொன் லுவிசும் சிலபேர்களுக்குமுடைய வெளிதொளளேகேனதெனி யெண்டறியப்படும் 2 றூட் 31 பர்சஸ் கொண்ட துண்டு இந்த அறிக்கையிலிருந்து விலக்கினது. இந்த 2 றூட் 31 பர்சஸ் மேற்சொல்லிய 41 ஏக்கர் 23 பர்சஸ் அளப்பிலுட்படுத்தவில்லை.]



Lot 139 called Lokurugehena, Welitolehena, Kadiramahena, in extent 41A. Or. 23P., situated in Beralapanatara in Udugaha pattu of Morowak korale. Lot 140—Or. 2P. 31P. excluded.

The land commonly called or known as Galgodahena, Hattotuwhena, Maturehena, and Illukketiyehena, situate in the village of Beralapanatara in the Matara-Morowak korale, in the Southern Province, containing in extent 84 acres and 3 roods, as described in the annexed plan, shown as lot 111 in sheets Nos. O $\frac{10}{51, 59}$, and O $\frac{15}{3, 11}$, and bounded as follows : on the north

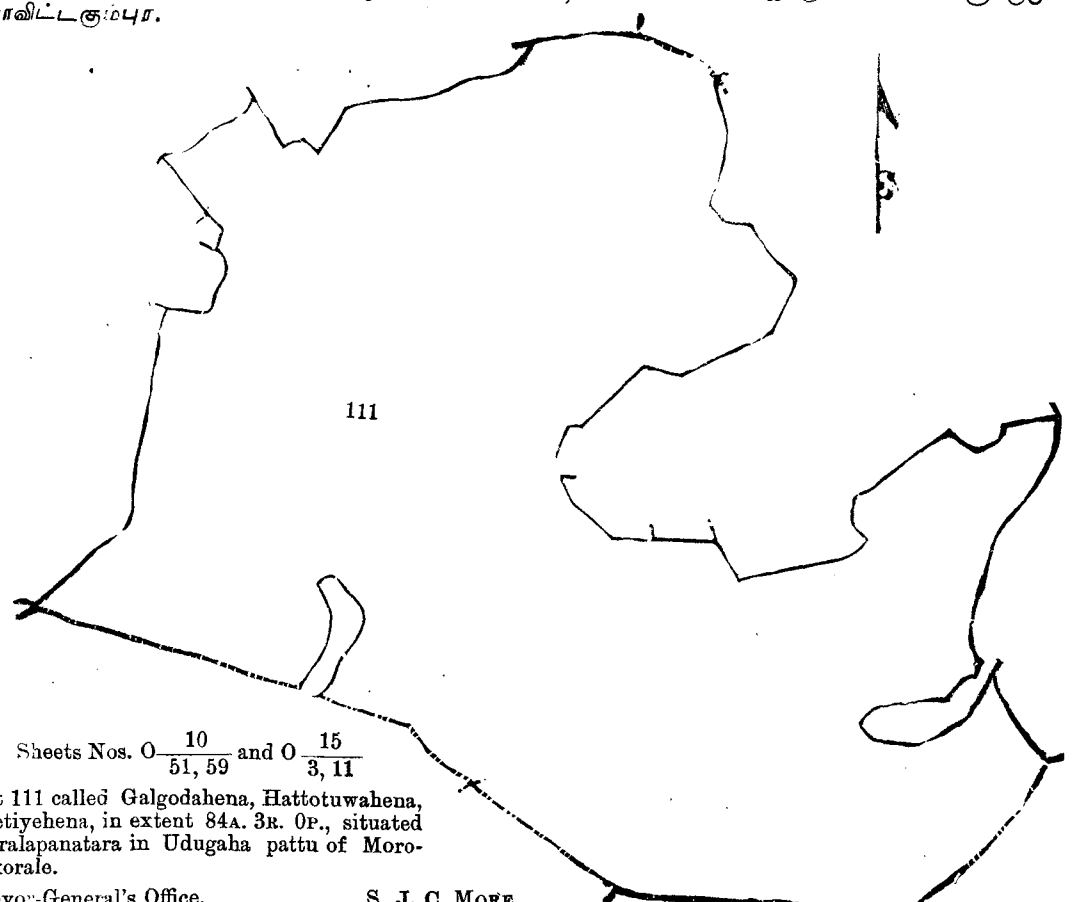
by Pallewitawatta belonging to Hewamalawige Jayan Hami and others, Beliattekanatiya belonging to do., Paremullehena belonging to Crown; on the east by Pallekumbureyaya belonging to Vitaranage Dines Hami and others, Egodawatta belonging to Miellage Dingi Appu and others, Udahadiwelwatta belonging to Vitaranage Dines Hami and others, Udahawatta belonging to do., Pallekumburuyaya belonging to do., Maturehena sold by Crown to Kasakarage Aroliis (title plan 171,789); on the south by Galgodahena belonging to Crown, Weraluketiyaehena belonging to Crown, Batehena claimed by Wellappulige Dassan Hami, Kiralagasdeniyahena claimed by do., Illukketiyehena belonging to R. Dingi Appu and others; on the west by Ihalaikondehena claimed by Wellappulige Babahami, Udagedarawattakumbura belonging to Hewamalawige Jayan Hami and others, Udagedarawatta belonging to do., Godahena claimed by Wellappulige Babahami, Irikondehena claimed by do., Pallawitekumbura belonging to Hewamalawige Jayan and others.

දකුණු පලාතට අයිති මාතර මොරවත්තකරලේ බෙරලපණතර සහ ගම නිබෙන මේ සමග අමුතාපු සිතියමේ පෙනෙන අක්කර 84කුත් රූ 3ක් විවිධවම ඇති ගල්ගොඩමේ හේතද, හත්තොටුවේ හේතද, මතුරේ හේතද, ඉඵන්කැව්වේ හේතද කිසික නොමිලට O $\frac{10}{51, 59}$ සහ O $\frac{15}{3, 11}$ සිතියම් පවුල 111ක් පෙන්නන බ්ලීක්වර්තම මාසිම්—ලකුරට හේමාමලව්ගේ ජයන්

හාමිට සහ තවත් අසව්වන්ට අයිති පල්ලේවිට වන්නද, එම අසව්වන්ට අයිති බෙලිඅන්තේ කනවිසද, රජසන්නක පරේමුල්ලේ හේතද; නැගෙනහිරට විතාරණගේ දිනෙස්සාමිට සහ තවත් අසව්වන්ට අයිති පල්ලේ කුඹුරුයායද, මිඳුල්ලගේ හිඬි අප්පුට සහ තවත් අසව්වන්ට අයිති එගොඩවන්නද, විතාරණගේ දිනෙස්සාමිට සහ තවත් අසව්වන්ට අයිති උඩග දිවෙල්ලි වන්නද, එම අසව්වන්ට අයිති උඩගවන්නද, එම අසව්වන්ට අයිති පල්ලේ කුඹුරුයායද, කසකාරගේ අරේලියට ආණ්ඩුව විසින් විකුනාපු මතුරේහේතද (171,789 පිගුරු කඩදැසිය); දකුණට රජසන්නක ගල්ගොඩහේතද, රජසන්නක වෙරළ කැව්වේ හේතද, වෙල්ලප්පුලිගේ දසන්හාමි විසින් අයිතිවාසිකම් කිසික බලවිගේහේතද, එම අස විසින් අයිතිවාසිකම් කිසික කිරලයග්දෙහිවේ හේතද, ආර්. හිනගිඅප්පුට සහ තවත් අසව්වන්ට අයිති ඉඵන්කැව්වේ හේතද; බස්නාමුරට වෙල්ලප්පුලිගේ බබ්බොම් විසින් අයිතිවාසිකම් කිසික ඉරිකොන්දේ හේතද, හේමාමලව්ගේ ජයන්හාමිට සහ තවත් අසව්වන්ට අයිති උඩගෙදර වන්නේ කුඹුරුද, එම අසව්වන්ට අයිති උඩගෙදරවන්නද, වෙල්ලප්පුලිගේ බබ්බොම් විසින් අයිතිවාසිකම් කිසික ගොඳොව්ගේහේතද, එම අස විසින් අයිතිවාසිකම් කිසික ඉරිකොන්දේ හේතද, හේමාමලව්ගේ ජයන්ට සහ තවත් අසව්වන්ට අයිති පල්ලාව්වේ කුඹුරුද.

தென் மாசாணத்தின் மாத்துறையைச்சேர்ந்த பெறளபளுதற யென்னும் கிராமத்திலுள்ள கொம்பர் O $\frac{10}{51, 59}$, O $\frac{15}{3, 11}$ அளப்புக் கடதாசிகளில் காணப்படும் பங்கு 111 ம் பிரிவுபடி கள்கொடேகேன, கத்தொட்டு வேகேன, மத்துறேகேன, இலுக்கெட்டியேகேன யென்று பொதுவாய்ச் சொல்லப்படுகிற அல்லது அறியப்படுகிற இத்தொடனைத்திற்கும் அட்சரத்தால் குறிக்கப்பட்ட டாப்பில் விவரிக்கப்பட்டதும் 84 ஏக்கர் 3 ரூட் விஸ்தாரமுள்ளது :—

எல்லை, வடக்கு-கேவாமளவிகே ஜயன்காமியும் சிலபேர்களுக்குமுடைய பள்ளேவிட்டவத்த, மேற்சொல்லி பவர்களுடைய பெளீ அத்தேகனடிய, அரசாட்சிக்குள்ள பறமுள்ளேகேன; சீழக்கு-விதாறனகே தினெஸ்காமியும் சிலபேர்களுக்குமுடைய பள்ளேகும்புருயாய, மீள்ளகே டிங்கிஅப்புவும் சிலபேர்களுக்குமுடைய எகோடவத்த, விதாறனகே தினெஸ்காமியும் சிலபேர்களுக்குமுடைய உடககிவெள்வத்த, மேற்சொல்லியவர்களுடைய உடகவத்த, மேற்சொல்லியவர்களுடைய பள்ளேகும்புருயாய, கஸகாரகே அறேலிஸ்கு அரசாட்சியாரால் வீற்கப் பட்டிருக்கும் மத்துரேகேன (171,789 பிசூர் கடதாசி; தெற்கு-அரசாட்சிக்குள்ள கள்கொடேகேன, அரசாட்சிக்குள்ள வெறனுடையேகேன, வெள்ளப்புளிகே தஸன்காமி உரித்துச்சொல்லும் பட்டேகேன, மேற்சொல்லிய வர்கள் உரித்துச்சொல்லும் ஆர். டிங்கிஅப்புவும் சிலபேர்களுக்குமுடைய இலுக்கெட்டியேகேன, மேற்சொல்லியவர்கள் உரித்துச்சொல்லும் கிறளகஸ்தெனி யேகேன; மேற்கு-வெள்ளப்புளிகே பபேகாமி உரித்துச்சொல்லும் இகளஇறிகொன்தேசேன, கேவாமளவிகே ஜயன்காமியும் சிலபேர்களுக்குமுடைய உடகெதரவத்தேகும்புர, மேற்சொல்லியவர்களுடைய உடகெதரவத்த, வெள்ளப்புளிகே பபேகாமி உரித்துச்சொல்லும் கோடேகேன, மேற்சொல்லியவன் உரித்துச்சொல்லும் இறிகொன்தேகேன, கேவாமளவிகே ஜயனும் சிலபேர்களுக்குமுடைய பள்ளாவிட்டகும்புர.



Sheets Nos. O $\frac{10}{51, 59}$ and O $\frac{15}{3, 11}$
Lot 111 called Galgodahena, Hattotuwhena, Illuketiye-hena, in extent 84A. 3R. 0P., situated in Beralapanatara in Udugaha pattu of Morowak korale.
Surveyor-General's Office,
Colombo June 17. 1899.

S. J. C. MORE,
for Surveyor-General.

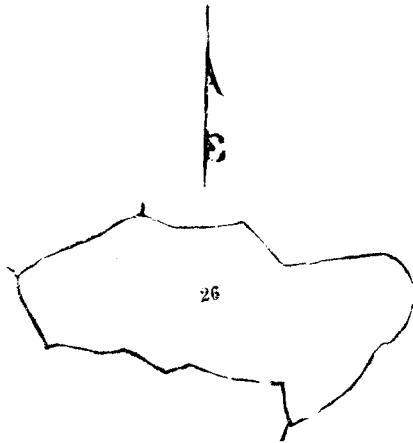
VII.

The land commonly called or known as Batalahena, situate in the village of Beralapanatara in the Matara-Morowak korale, in the Southern Province, containing in extent 8 acres 1 rood and 22 perches, as described in the annexed plan, shown as lot 26 in F. S. O. $\frac{10}{51, 52, 59, 60}$ and bounded as follows: on the north by Diwelkumbura belonging to Don Juwanis Wanigasekara Wellappuli and others, Denipallekumbura belonging to do.; on the east by Denipallekumbura belonging to do.; on the south by Welewatta belonging to Badalge Don Luwis and others; on the west by Welewatta belonging to do.

දකුණු පලාතට අයිති මාතර මොරවත්තොරලේ බෙරපනුකර යන ගම නිවෙත මේ සමග අමුතපු සීතියමේ පෙනෙන අතර 8කුත්, රූඩ් 1කුත්, පර්ච් 22ක් බිම්පරම ඇති බවලගේ කිසි F. S. O. $\frac{10}{51, 52, 59, 60}$ සීතියමේ 26න් පෙනෙන බිම්පරම මායිම්—උතුරට දො.න් ජුවානිස් විනිගසේකර වෙල්ලප්පලිට සහ නවත් අතවර්න්ට අයිති වෙල්ලප්පලිට; නැගෙනහිරට එම අතවර්න්ට අයිති දෙනිපල්ලේ කුසරද; දකුණට බඩල්ලේ දො.න් එවිස්ට සහ නවත් අතවර්න්ට අයිති වෙල්ලප්පලිට; බස්නාහිරට එම අතවර්න්ට අයිති වෙල්ලප්පලිට.

தென் மாகாணத்தின் மாத்துறையைச்சேர்ந்த பெறளபனாதற யென்னும் கிராமத்திலுள்ள F. S. O. $\frac{10}{51, 52, 59, 60}$ அளவுக் கடதாகியில் காணப்படும் பங்கு 26 ம் பிரிவுபடி பத்தளகேன யென்று பொதுவாய்ச் சொல்லப்படுகிற அல்லது அறியப்படுகிற இத்தோடணைத்திருக்கும் அட்சரத்தால் குறிக்கப்பட்ட டாப்பில் விவரிக் கப்பட்டதும் 8 ஏக்கர் 1 ரூட் 22 பர்சல் விஸ்தாரமுள்ளது:—

எல்லை, வடக்கு-தொன் ஜுவானிஸ் வனிசேகர வெள்ளப்புவியும் சிலபேர்சனாக் குழுடைய திவள்ளும்பு ர, மேற்சொல்லியவர்களுடைய தெனிபள்ளேரும்புர; கிழக்கு-மேற்சொல்லியவர்களுடைய தெனிபள்ளேரும் புர; தெற்கு-படள்கே தொன் லுவிஸ்யும் சிலபேர்சனாக் குழுடைய வெள்ளவத்த; மேற்கு-மேற்சொல்லியவர்களு டைய வெள்ளவத்த.



F. S. O. $\frac{10}{51, 52, 59, 60}$

Lot 26 called Batalawattehena, in extent 8A. 1R. 22P., situated in Beralapanatara in Udugaha pattu of Morowak korale.

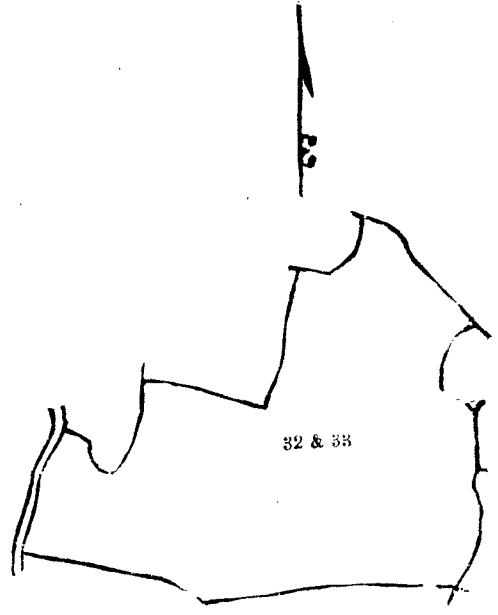
VIII.

The land commonly called or known as Millamullehena and Weralugasmullehena, situate in the village of Beralapanatara in the Matara-Morowak korale, in the Southern Province, containing in extent 17 acres 2 roods and 32 perches, as described in the annexed plan, shown as lots 32 and 33 in F. S. O. $\frac{10}{51, 52, 59, 60}$, and bounded as follows : on the north by Weralugasmulla belonging to Badalge Don Luwis and others, Millamullehena claimed by Badalge Don Juwanis, Magakoratuwa belonging to Badalge Tettu and others, Vitaranagediwela sold by Crown to Badalge Don Luwis (title plan 148,885) ; on the east by Weralugasmulla belonging to Badalge Don Luwis and others, Medaliyadda sold by Crown to Wikramanarayana Mestrige Don Carolis (title plan 145,125), Weralugasmullewatta belonging to Badalge Don Luwis and others, Weralugas-mullekumbura belonging to do., Egodawatta belonging to do. ; on the south by Dandugaskoratuwehena belonging to Crown ; on the west by the minor road from Kotapola to Beralapanatara.

දකුණු පලාතට අයිති මාතර මොරවත්තෝරළේ වෙරළපතාතර යන ගම තිබෙන මේ සමඟ අමතාපු සීතියමේ පෙනෙන අක්කර 17කුත්, රූඩ් 2කුත්, පර්චස් 32ක බිම්තරම ඇති මේලුමුල්ලේ ගේන සහ වෙරළගස්මුල්ලේගේන කිසක F. S. O. $\frac{10}{51, 52, 59, 60}$ සීතියමේ 32 සහ 33කුත් පෙන්වන බිම්තරම දෙකට මායිම් : උතුරට බඩුල්ලේ දෙන එවිස්ට සහ නවත් අසව්වන්ට අයිති වෙරළගස් මුල්ල, බඩුල්ලේ දෙන ප්‍රවාහිස් විසින් අසිස්වැසිනම් නිසන මුල්ලමුල්ලේ ගේනද, බඩුල්ලේ ගේනට සහ නවත් අසව්වන්ට අයිති මගකොටුවද, ආණ්ඩුව විසින් බඩුල්ලේ දෙන එවිස්ට දකුණු විකාරණ ගේ අවෙල (148,885 පිඹුරු කඩදැසි) ; කැගෙණුරට බඩුල්ලේ දෙන එවිස්ට සහ නවත් අසව්වන්ට අයිති වෙරළගස්මුල්ල, ආණ්ඩුව විසින් විකුමකාරකක මේස්ට්‍රිගේ දෙන කොර්පිස්ට විකුණාපු මුදලිසද්ද (145,125 පිඹුරු කඩදැසි), එම අසව්වන්ට අයිති වෙරළගස්මුල්ලේ වගනද, එම අසව්වන්ට අයිති වෙරළගස්මුල්ලේ කුඹුරුද, එම අසව්වන්ට අයිති එගොඩ වත්තද ; දකුණට රජසන්නක දඹුල්ලේ කොටුවමේ ගේනද ; බස්නාගුරට කොටපල සිට වෙරළපතාතරට යන සුඵපාරද.

கென் மாகாணத்தின் மாத்துறையைச்சேர்ந்த பெறளபனாதற யென்னும் கிராமத்திலுள்ள F. S. O. $\frac{10}{51, 52, 59, 60}$ அளவுக் கடதாசியில் காணப்படும் பங்குகள் 32 ம் 33 ம் பிரிவுபடி மிள்ளமுள்ளேனும் வெற ஊகஸ்முள்ளேனும் பென்று பொதவாய்ச் சொல்லப்படுகிற அல்லது அறியப்படுகிற இத்தோடணைத்திருக்கும் அட்சரத்தால் குறிக்கப்பட்ட டாப்பில் விவரிக்கப்பட்டதும் 17 ஏக்கர் 2 ரூட் 32 பர்சஸ் விஸ்தாரமுள்ளது :—

எல்லை, வடக்கு-படங்கே தொன் லுவிசும் சிலபேர்களுக்குமுடைய வெறஊகஸ்முள்ள, படங்கே தொன் ஊவானிஸ் உரித்துச்சொல்லும் மிள்ளமுள்ளேனே, படங்கே தெத்துயும் சிலபேர்களுக்குமுடைய மககொறட்டு வ, படங்கே தொன் லுவிசுக்கு அரசாட்சியாரால் விற்கப்பட்டிருக்கும் நிதாறனகேதிவல (148,885 பிரசுர் கட தாசி) ; கிழக்கு-படங்கே தொன் லுவிசும் சிலபேர்களுக்குமுடைய வெறஊகஸ்முள்ள, நிக்கிறமஞராயன மேஸ் திரிகே தொன் சரேளிகுக்கு அரசாட்சியாரால் விற்கப்பட்டிருக்கும் மெசுளியத்த (145,125 பிரசுர் கடதாசி), படங் கே தொன் லுவிசும் சிலபேர்களுக்குமுடைய வெறஊகஸ்முள்ளேவத்த, மேற்சொல்லியவர்களுடைய வெறஊ கஸ்முள்ளேகும்புர, மேற்சொல்லியவர்களுடைய எகொடவத்த ; தெற்கு-அரசாட்சிக்குள்ள தங்கேஸ்கொறட்டு வேகேன ; மேற்கு-கொட்டபொலிருந்து பெறளபனாதறவுக்குப்போகும் சின்னவளி.



F. S. O. $\frac{10}{51, 52, 59, 60}$

Situation : Beralapanatara in Udugaha pattu of Morowak korale.

Lot.	Name of Land.	Extent.	
		A.	R. P.
32	Millamullehena	6	0 10
33	Weralugasmullehena	11	2 22
		17	2 32

IX.

The land commonly called or known as Dandugaskoratuwehena, Tanahena, and Huvalaketugalahena, situate in the village of Beralapanatara in the Matara-Morowak korale, in the Southern Province, containing in extent 4 acres 3 roods and 25 perches, as described in the annexed plan, shown as lot 34a in F. S. O. $\frac{10}{51, 52, 59, 60}$ and bounded as follows: on the north by Tanahena *alias* Galpolehena belonging to Crown; on the east by Galpolehena *alias* Tanahena belonging to Crown; on the south by Wattadeniya belonging to Pitawitige Kiri Appu and others, Marawehena claimed by Pitawitige Jayatuhami, Potuliyaddakumbura belonging to M'ellege Dissan and others; on the west by Egodawatta belonging to Badalge Same and others, Weralugasmullekumbura belonging to Badalge Don Luwis and others.

දකුණු පලාතට අයිති මාතර මොරවත්තෝරලේ බෙරලපණුවර සහ ගම නිබෙන ලේ සමග අමුතුවූ සිතියමේ පෙනෙන අක්කර 4කින්, රූඩ් 3කින්, පර්චස් 25ක් ක්මතරම අතර දඩුගස්කොරවුලේ ගේනද, සානගේනද, හිවලොකොලු ගල ගේනද සහ F. S. O. $\frac{10}{51, 52, 59, 60}$ සිතියමේ 34aන් පෙන්වන ක්මකර්මයට මාසිම්—ලතුරට රජසන්නක තණගේන කොහොත් ගල්පොරලේ ගේනද; නැගෙනහිරට රජසන්නක ගල්පොලේ ගේන කොහොත් තණගේනද; දකුණට පිටත්ව ගේ කිරිඅප්පට සහ නවත් අසවළින්ට අයිති වත්තේ දෙහිගද, පිට්ටිටගේ ජයතුහාම පිසින් අයිතිවැසිකම් කිසි මාරුවේ ගේනද, මිදුල්ලගේ දිසන්ට සහ නවත් අසවළින්ට අයිති පොතුලියද්ද කුඹුරද; බස්නාගුරට බඩුල්ලේ සාමිට සහ නවත් අසවළින්ට අයිති නගොඩවත්තද, බඩුල්ලේ ගේන එව්වට සහ නවත් අසවළින්ට අයිති වෙරළගස්මුල්ලේ කුඹුරද.

தென் மாகாணத்தின் மாத்துறையைச் சேர்ந்த பெறளபனாதற யென்னும் கிராமத்திலுள்ள F. S. O. $\frac{10}{51, 52, 59, 60}$ அளவுக் கடதாசியில் காணப்படும் பங்கு 34a ம் பிரிவுபடி தன்கேஸ்கொறட்டுவேகேன, தனகேன, சுவளாகெட்டுகளேன யென்று பொதுவாய்ச் சொல்லப்படுகிற அல்லது அறியப்படுகிற இத்தோடணைத்திருக்கும் அட்சரத்தால் குறிக்கப்பட்ட டாப்பில் விவரிக்கப்பட்டதும் 4 ஏக்கர் 3 ரூட் 25 பர்சஸ் விஸ்தாரமுள்ளது :—

எல்லை, வடக்கு-அரசாட்சிக்குள்ள தனகேன அல்லது கள்பொளேகேன; கீழ்க்கு-அரசாட்சிக்குள்ள கள்பொளேகேன அல்லது தனகேன; தெற்கு-பிட்டவிட்டகே கிரிஅப்புவுஞ் சிலபேர்களுக்குமுடைய வத்ததெனிய, பிட்டவிட்டகே ஜயதுகாமி உரித்துச்சொல்லும் மாறவேகேன, மீள்ளகே திஸனும் சிலபேர்களுக்குமுடைய பொத்துளியத்தகும்புர; மேற்கு-படள்கே ஸாமேயும் சிலபேர்களுக்குமுடைய எகொடவத்த, படள்கே தெரன் அவிஸ்யும் சிலபேர்களுக்குமுடைய வெறலுகஸ்முள்ளேகும்புர.



F. S. O. $\frac{10}{51, 52, 59, 60}$

Lot 34a called Dandugaskoratuwehena, Tanahena, Huvalaketugalahena, in extent 4A. 3R. 25P., situated in Beralapanatara in Udugaha pattu of the Morowak korale.

Surveyor-General's Office,
Colombo, July 24, 1899.

S. J. C. MORE,
for Surveyor-General.