

SUPPLEMENT

TO

The Ceylon Government Gazette,

PART III.

FRIDAY, SEPTEMBER 29, 1899.

NOTICES UNDER THE WASTE LANDS ORDINANCES.

[Notice under Ordinances No. 1 of 1897 and No. 1 of 1899.]

TAKE notice, that unless within three months from the 13th day of October, 1899, the persons, if any, who claim any interest in the lands hereinafter mentioned or in any one or more of such lands, appear before me at my office at Matara and make claim to the said lands or any of them or to some interest therein :

I, John Penry Lewis, Special Officer appointed under Ordinance No. 1 of 1897, in pursuance of the powers in me vested by Ordinance No. 1 of 1897, shall declare by writing under my hand that the said lands or such of them, to which no claim has been made, are the property of the Crown,

J. P. LEWIS, Special Officer.

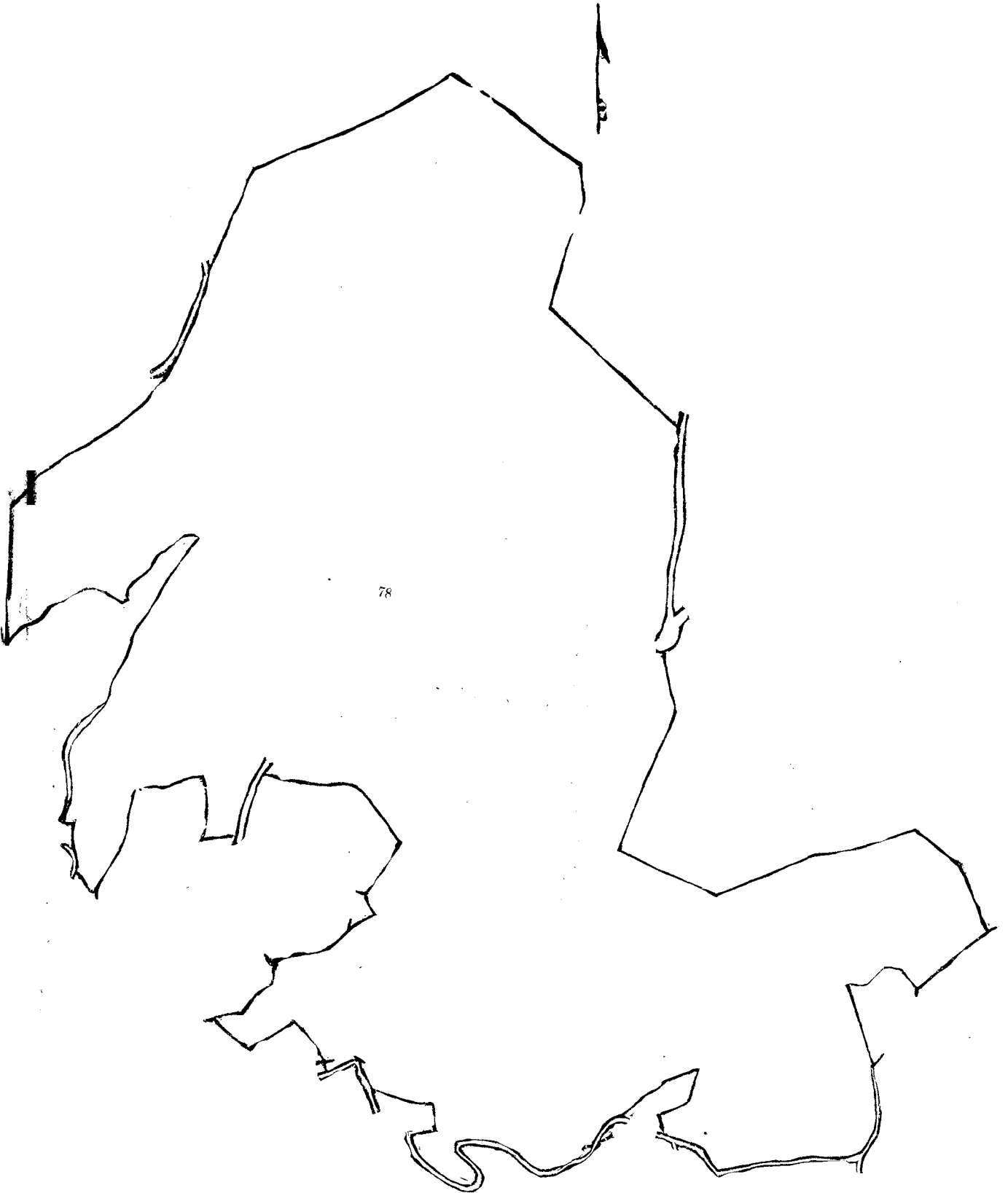
Description of Lands referred to.

I.

The land commonly called or known as Mandadeniyehena, Halgasdeniyehena, Mididiattewalahena, Tennehena, Getakosgahadeniyehena, Berundeniyehena, Panikolahena, and Nugamullehena, all lying adjacent to each other and forming one block, situate in the village of Beralapanatara in the Matara-Morowak korale, in the Southern Province, containing in extent 171 acres 1 rood and 10 perches, as described in the annexed plan, shown as lot 78 in sheets Nos. O 52, 60 and O 53, 61, and bounded as follows: on the north by Hettiyadeniyehena belonging to Crown; on the east by Hettiyadeniyehena belonging to Crown, the Hankohu-ela, Wattehena claimed by D. D. W. Jayasuriya and others, Berubewela-mukalana belonging to Crown, Getakosgahadeniya belonging to Arambage Babe and others; on the south by the Getakosgahadeniyedola, Berundeniya belonging to Arambage Babe and others, the Panikolahenedola, Dunukeiyamadiththa belonging to Pitawitage Kiri Appu and others, the Panikolahenedola; on the west by Panikoladeniyewatta belonging to Pitawitage Kiri Appu and others, Molegekumbura sold by Crown to Sumana Terunnase (title plan 145,122), Egodawattewela belonging to Pitawitage Kiri Appu and others, Egodawatta belonging to do., Bogahawatta and Malawigewatta belonging to Don Juanis Wanigasekara Wellappuli, Vidane Arachchi, the Urubokkeganga, Arambegewatta belonging to Arambage Luse and others, Udadeniya belonging to do., the Udadeniyadola, Arambedeniya belonging to Arambage Luse and others, the Arambedeniyadola, Halgasdeniyakumbura belonging to Samarakonge Don Dines and others, Uda-arambewattuyaya belonging to Arambage Babe and others, Uda-arambehena belonging to Crown, the minor road from Beralapanatara to Urubokka.

විෂය 1899 ක්ව මක්කෝමිබ් මස 13 වෙනි දින සිට තුන්මාසයක් ඇතුලතදී මෙහි පහත සඳහන්වෙන ඉඩම්වලට නොහොත් ඉන් එකකට නොහොත් වැස්ගණනකට කිසි අයිතිවාසිකමක් තිබෙනවාය කියන යම් අය සිටින්නම් ඒ අය විසින් මාතර මගේ කන්තෝරුවේදී මා ඉදිරිපිටට ඇවිත් පෙන්වීමට එහි ඉඩම්වලට නොහොත් ඉන් කොසියම් එකකට නොහොත් ඊට ඇති යම්කිසි අයිතිවාසිකමක් පෙන්වාසිවින්නට නොගෙදුනොත් වසි 1897 කේ නොම්මර 1 කේ ආඥාපණයේ ප්‍රකාරයට පත්කරපු විශේෂ මුලාදානි ඩානාත්තරය දරණ රජයේ පැන්රි එවිස් යන මට වසි 1897 කේ නොම්මර 1 කේ ආඥාපණයෙන් ලැබී තිබෙන බලයේ ප්‍රකාරයට අයිතිවාසිකම් නොකියාපු එකී ඉඩම් එක්කෝ එසින් අයිතිවාසිකමක් ගෙණහැරදුන්වන්නට නොගෙදුන සෑම ඉඩම් රජයේ එකක ඉඩම් හැරිවිට මගේ අත්සන ඇති ලියවිල්ලකින් මා විසින් ප්‍රකාශකරණ බව මෙයින් දැනගත යුතුයි.

ජේ. පී. එවිස්,
විශේෂ මුලාදානියා වම්ස.



Sheets Nos. O $\frac{10}{52, 60}$ and O $\frac{10}{53, 61}$

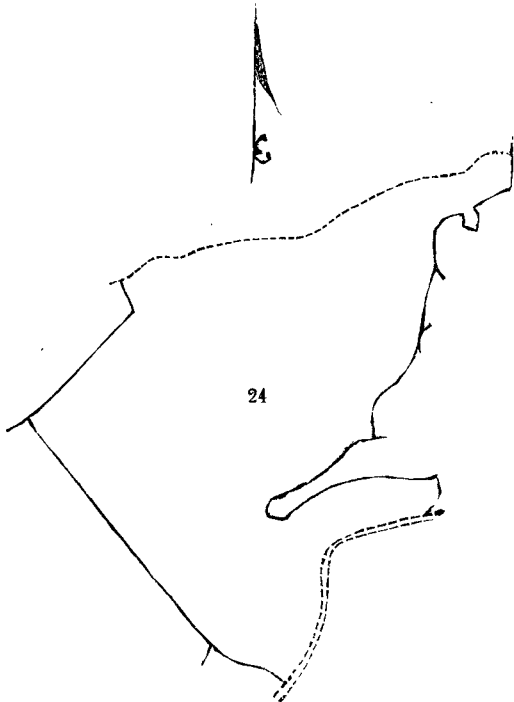
Lot 78 called Mandadeniyehena, Halgasdeniyehena, Nugamullehena, Teunehena, &c., in extent 171A. 1R. 10P., situated in Beralapanatara in Udugaha pattu of Morowak korale.

II.

The land commonly called or known as Millagahahena, Nugehena, Lindagawahena, and Pallimullehena, situate in the village of Beralapanatara in the Matara-Morowak korale, in the Southern Province, containing in extent 20 acres 2 roods and 4 perches, as described in the annexed plan, shown as lot 24 in sheet No. O $\frac{10}{51, 59}$, and bounded as follows : on the north by the footpath from Beralapanatara to Batandure ; on the east by Kalugalakumburuyaya belonging to L. Issan Appu and others, Kudaradagewatta, belonging to Wickramaradage Kaluwa and others, Wilekella belonging to Wickramaradage Andriassa and others, the old path from Kotapola to Urubokka ; on the south by Wilekumburuyaya belonging to D. J. W. Wanigasekara and others ; on the west by Wattehena claimed by Miellage Jayan, Dandenikanda claimed by Kandewewalage Dissan and others.

දකුණු පළාතට අයිති මාතර මොරවත්තෝරලේ බෙරලපණහර සහ ගම නිකේත. මේ සමග අමුතාපු සිතියමේ පෙනෙන අක්කර 20කුත්, රූඩ් 2කුත්, පර්චස් 4ක් බිම්කරම ඇති මිලියනහතොනද, නුගේගේතද, ලිදගාවගෙනද, පල්ලි මල්ලේ හේතද කිසන තොමිමර 0 $\frac{10}{51, 59}$ සිතියමේ 24න් පෙන්වන බිම්කවිටියට මාසිම්—ලාගුරට බෙරලපණහර සිට බට අදරේට සහ අභිපාරද ; නැගෙනහිරට ඇල්. ඊසන්අප්පුට සහ නවත් අසව්වත්ට අයිති කඵගලේ කුමුරුගාසද, විකුමරදගේ කඵලේට සහ නවත් අසව්වත්ට අයිති කුමාරදගේ වත්තද, විකුමරදගේ අන්දිරිසාව සහ නවත් අසව්වත්ට අයිති මල්ලේකුල් ලද, කොටපල සිට ලාගුබොක්කට සහ පරණ පාරද ; දකුණට ඩී. ජේ. ඩබ්ලිව්. වනිගසේකරට සහ නවත් අසව්වත්ට අයිති මල්ලේ කුමුරුගාසද ; බස්නාගුරට මිලියනලේගේ ජයන් විසින් අයිතිවැසිකම් කිසන වත්තේ හේතද, කන්දේවැවලගේ දිසන් සහ නවත් අසව්වේ විසින් අයිතිවැසිකම් කිසන දන්දෙති කන්දද.

தென் மாகாணத்தின் மாத்துறை மொறவக்கோறளையச்சேர்ந்த பெறளபனாதற என்னும் கிராமத்திலுள்ள கொம்பர் 0 $\frac{10}{51, 59}$ அளவுக்கடதாசியில் காணப்படும் பங்கு 24 ம் பிரிவுபடி யிள்ளகாகேன, னுகேகேன, னரிந்த காவாகேன, பள்ளிமுள்ளகேன யென்று பொதுவாய் சொல்லப்படுகிற அல்லது அறியப்படுகிற இத்தோடணத்தி ருக்கும் அடசரத்தால குறிக்கப்பட்ட டாப்பில் விவரிக்கப்பட்டதும் 20 ஏக்கர் 2 ரூட் 4 பர்சஸ் விஸ்தாரமுள்ளது:—
எல்லை, வடக்கு-பெறளபனாதறிலிருந்து படஅந்துமெக்கு போகும் அடிபாதை ; கிழக்கு-எள். ஈஸன் அப்பயும் சிலபேர்களுக்குமுடைய கலுகளையும்புறயாய, விக்ரமமறதாகே கலுவையும் சிலபேர்களுக்குமுடைய குடாறதாகேவத்த, விக்ரமமறதாகே அந்திரிஸாயும் சிலபேர்களுக்குமுடைய விளேகேள்ள, கொட்டபொலிலிருந் து ஊறுபொக்கக்கு போகும் பளய பாதை ; தெற்கு-டி. ஜே. டப்ளியு. வனிகஸேகரும் சிலபேர்களுக்குமுடைய விளேகும்புறயாய ; மேற்கு-மீள்ளேகே ஜயன் உரித்துப்பேசும் வத்தேகேன, கந்தேவேவளகே திஸனும் சிலபே ர்களும் உரித்துப்பேசும் தந்தெனி கந்த.



Sheet No. O $\frac{10}{51, 59}$

Lot 24 called Millagahahena, Nugehena, Pallimullehena, Lindagawahena, in extent 20A. 2R. 4P., situated in Beralapanatara in Udugaha pattu of Morowak korale.

Surveyor-General's Office, Colombo, June 1, 1899.

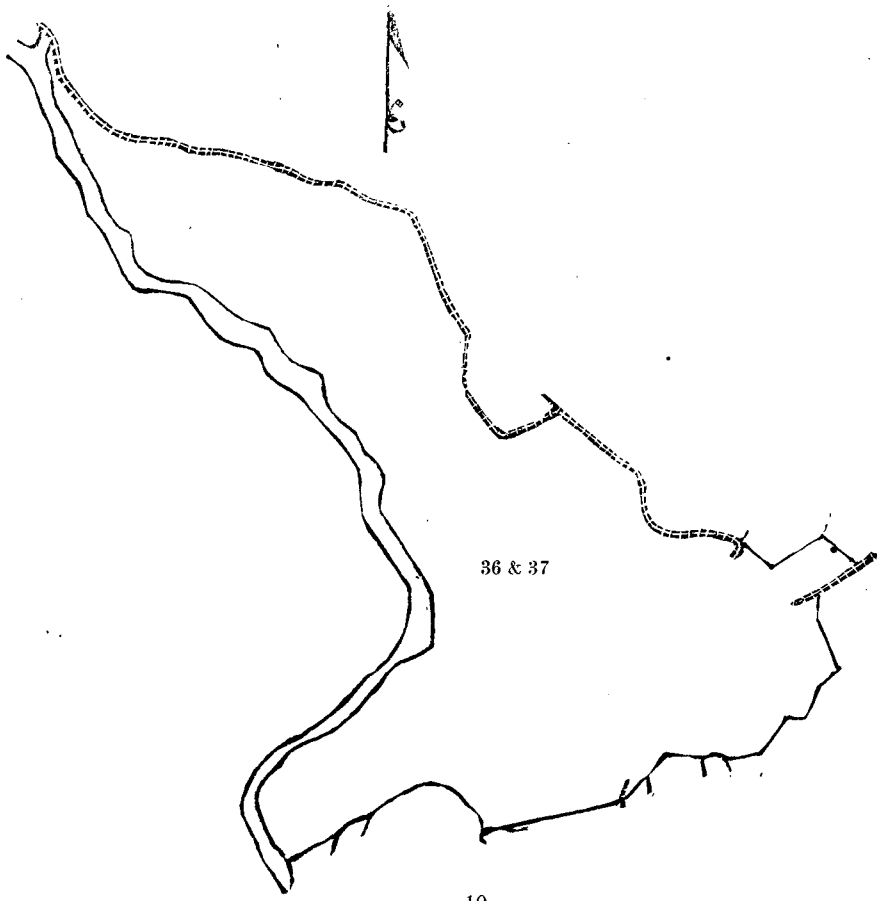
S. J. C. MORE, for Surveyor-General.

III.

The land commonly called or known as Kankanigewattehena and Pillehena, situate in the village of Beralapanatara in the Matara Morowak-korale, in the Southern Province, containing in extent 36 acres 2 roods and 9 perches, as described in the annexed plan, shown as lots 36 and 37 in sheet No. O $\frac{10}{52, 60}$, and bounded as follows : on the north by the Gansabhawa road from Matugobe to Beralapanatara, Prakasagewatta belonging to Singappuliyana Balahami and others ; on the east by Kankanigewatta belonging to D. T. Rubasinha and others ; on the south by Dangahakumbura belonging to Gamage Don David and others, Hettigewatta belonging to Hettige PUNCHIHAMI and others, Nakanduweyaya belonging to Badalge Don Luwis and others, Tikkaliyaddawatta belonging to Francis de Silva Abewardana ; on the west by the Beruwadola-ela.

දකුණු පලාතට අයිති මාතර මොරවක්කෝරලේ බෙරලපනතර ගම ගම නිබෙන මේ සමග අවුනාපු සීරිකමේ පෙරෙන අක්කර 36කුත් රූ 2කුත් පර්ච්ස් 9ක් බිම්තරම ඇති කන්නානිගේ වත්තේ ගේන සහ පිල්ලේ ගේන නිගන නොමැර O $\frac{10}{52, 60}$ සීරිකමේ 36 සහ 37කුත් පෙන්වන බිම් කවිට් දෙකට මාසිම්-උතුරට මතුගොබේ සිට බෙරලපනතරට ගත ගම්පහා පාරද, සිත්තප්පුලි ලිපතගේ බලාහමිට සහ නවින් අඟව්වන්ට අයිති පරකාසගේ වත්තද; නැගෙන ඉරට ඩී. ටී. රුවසින්හට සහ නවින් අඟව්වන්ට අයිති කන්නානිගේ වත්තද; දකුණට ගමගේ දොන් දැව්න්ට සහ නවින් අඟව්වන්ට අයිති දන්ගහ කුඹුරද, හෙව්වගේ පුන්නිහමිට සහ නවින් අඟව්වන්ට අයිති හෙව්වගේ වත්තද, බඩලේගේ දොන් එව්ස්ට සහ නවින් අඟව්වන්ට අයිති නාකදු වෙල්කායද, පුන්සිස්ද පිල්ලා අබේවසිනට අයිති වික්කාලියද්දේ වත්තද; බස්නා ඉරට බෙරුවාදෙලේ ඇලද.

தென் மாகாணத்தின் மாத்துறை மொறவக் கோறளையைச்சேர்ந்த பெறளபனாதர என்னும் கிராமத்திலுள்ள செரம்பர் O $\frac{10}{52, 60}$ அளவு கடதாகியில் காணப்படும் பங்குகள் 36 ம் 37 ம் பிரிவுபடி கங்கானிகேவத்தேகேனும் பீள்ளேகேனும் பென்று பொதுவாய் சொல்லப்படுகிற அல்லது அறியப்படுகிற இத்தோடணைத்திருக்கும் அட்சரத் தால் குறிக்கப்பட்ட டாப்பில் விவரிக்கப்பட்டதும் 36 ஏக்கர் 2 ரூட் 9 பர்சஸ் விஸ்தாரமுள்ளது :—
எல்லை, வடக்கு-மதுகொபேயிலிருந்து பெறளபனாதரைக்கு போகும் கம்பபாபாகை, ஸிங்கப்புகளி ரியள்கே பாளகாமியும் சிலபேர்களுக்குமுடைய பறகாஸகேவத்த ; கிழக்கு-டி. டீ. அபலிங்ககடையும் சிலபேர்களுக்கு முடைய கங்கானிகேவத்த ; தெற்கு-கமகே தொன் தாவித்யும் சிலபேர்களுக்குமுடைய தங்காகும்புர, கெட்டிகே புஞ்சிகாமியும் சிலபேர்களுக்குமுடைய செட்டிகேவத்த, படள்கே தொன் லுவிசும் சிலபேர்களுக்குமுடைய நாகந்துவெளயாய, பறன்சிஸ் த சிள்வா அபெவர்தனுடைய டிக்காளியத்தேவத்த ; மேற்கு-பெருவாதொளேஎல்.



Sheet No. O $\frac{10}{52, 60}$

Situation : Beralapanatara in Udugaha pattu of Morowak korale.

Lot.	Name of Land.	Extent.		
		A.	R.	P.
36	Peelehena	33	1	0
37	Kankanigewattehena	3	1	9

Surveyor-General's Office, Colombo, June 1, 1899.

S. J. C. MORE,
for Surveyor-General.

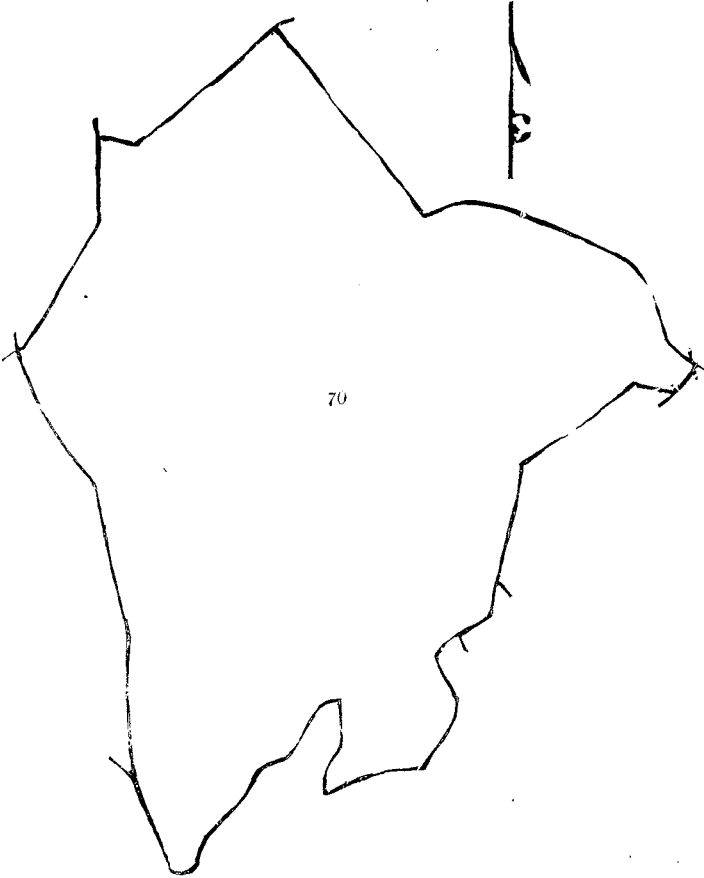
IV.

The land commonly called or known as Kitulpitiyahena, Paratennehena, Udadeniyehena, Nugehena, and Paragahadiganehena, forming one block, situate in the village of Beralapanatara in the Matara-Morowak korale, in the Southern Province, containing in extent 52 acres 1 rood and 12 perches, as described in the annexed plan, shown as lot 70 in sheet No. O $\frac{10}{51, 59}$, and bounded as follows : on the north by Gigungalahena claimed by Wellappulige Babunhami and others Pannismullehena claimed by Gamacheharige Don Carolis and others ; on the east by Sittaragewela belonging to do., Sittaragegodawatuyaya belonging to Wikramanarayanage Siman and others ; on the south by Ambemulayaya belonging to Wellappulige Babehami and others ; on the west by Nawalehena claimed by Wikramanarayanage Don Andris, Wekadapallehena belonging to Crown.

දකුණු පළාතට අයිති මාතර මොරවත්තෝරලේ බෙරලපණ්ණර සහ ගම තිබෙන මේ සමග අවුනාපු සිතියමේ පෙනෙන අක්කර 52කුත් රූ 1කුත් පර්චස් 12ක් බිම්තරම ඇති එකම කිතුල් පිටියේයේනද, පරතැන්නේයේනද, නුගේයේනද, උඩදෙ නියේ යේනද, පරගහදිගනේ යේන කිසික නො. O $\frac{10}{51, 59}$ සිතියමේ 70න් පෙන්වන බිම්කවිට්ටම මාසිම්—උතුරට වෙල්ලප් පුලියේ බඩුන්හාමි සහ තවත් අසවල් විසින් අයිතිවාසිකම් කිසික ගිගුන්ගලයේනද, ගමවිවාරියේ දෙන්නරෝලියේ සහ තවත් අසවල් විසින් අයිතිවාසිකම් කිසික පණ්ණේමුල්ලේයේනද; නැගෙනොරට එම අසවළින්ට අයිති සින්නරුගේලෙද, වික්කුමාර සනාගේ සිමන්ට සහ තවත් අසවළින්ට අයිති සින්නරුගේ ගොවේ වතුකාසද; දකුණට වෙල්ලප්පුලියේ බඩුන්හාමි සහ තවත් අසවළින්ට අයිති අමුම්මුළු හාසද; බස්නාගුරට වික්කුමාරසනාගේ දෙන්න අන්දිරිස් විසින් අයිතිවාසිකම් කිසික නාවලේ යේනද, රජසන්නක මැකඩපල්ලේ යේනද.

தென் மாகாணத்தின் மாத்துறை மொறவக்கோறணையச்சேர்ந்த பெறளபனாதற என்னும் கிராமத்திலுள்ள நொம்பர் O $\frac{10}{51, 59}$ அளவுகடதாசியில் காணப்படும் பங்கு 70 ம் பிரிவுபடி கிதுள்பிட்டியகேன, பறதென்னேகேன, உடதெனியகேன, நுகேகேன, பறகாதிக்கேனே இவை யெல்லாம் ஒரே காணியாய் தோற்றப்படும் யென்று பொதுவாய்ச் சொல்லப்படுகிற அல்லது அறியப்படுகிற இத்தோடணைத்திருக்கும் அட்சரத்தால் குறிக்கப்பட்ட டாப்பில் விவரிக்கப்பட்டதும் 52 ஏக்கர் 1 ரூட் 12 பர்சஸ் விஸ்தாரமுள்ளது :—

எலலை, வடக்கு-வெள்ளப்புளிகே பபுன்காமியும் சிலபேர்களுக்கும் உரித்துப்பேசும் கிசுன்களகேன, கமச்சாரிகே தொன் கரேளிகும் சிலபேர்களும் உரித்துப்பேசும் பனிஸ்முள்ளேகேன ; கிழக்கு-மேற்சொல்லியவர்களுடைய சித்தற்கேவெல, விக்கறமனூரையகே சிமனும் சிலபேர்களுக்குமுடைய சித்தற்கேகொடேவத்துயாய ; தெற்கு-வெள்ளப்புளிகே பபேகாமியும் சிலபேர்களுக்குமுடைய அக்பேமுலுயாய ; மேற்கு-விக்கறமனூரையகே தொன் அந்திஸ் உரித்துப்பேசும் நாவளேகேன, அரசாட்சிக்குள்ள வேகடபள்ளேகேன.



Sheet No. O $\frac{10}{51, 59}$

Lot 70 called Kitulpitiyahena, Paratennehena, Udadeniyehena, Paragahadiganehena, in extent 52A. 1R. 12P., situated in Beralapanatara in Udugaha pattu of Morowak korale.

Surveyor-General's Office,
Colombo, June 1, 1899.

S. J. C. MORE,
for Surveyor-General.

V.

The land commonly called or known as Lokurugehena, Welitolehena, and Kadiramahena, situate in the village of Beralapanatara in the Matara-Morowak korale, in the Southern Province, containing in extent 41 acres and 23 perches, as described in the annexed plan, shown as lot 139 in sheets $\frac{0}{51, 59}$ and $\frac{15}{3, 11}$, and bounded as follows : on the north by Kiriwaneatura belonging to Crown ; on the east by Prikondehena claimed by Wellappuliye Babehami, Godehena claimed by do., Gallenehena claimed by do.; on the south by Welpitadeniya claimed by Potumullege Andris and others ; on the west by Lokurugehenadeniya claimed by Badalge Don Luwis and others, Kiriwaneatura belonging to Crown.

[NOTE.—Welitolehenadeniya within these boundaries, in extent 2 roods and 31 perches, belonging to Badalge Lon Luwis and others, shown as lot 140 in sheets Nos. $\frac{10}{51, 59}$ and $\frac{15}{3, 11}$, and in the annexed plan, is excluded from this notice. This 2 roods and 31 perches is not included in the extent of 41 acres and 23 perches given above.]

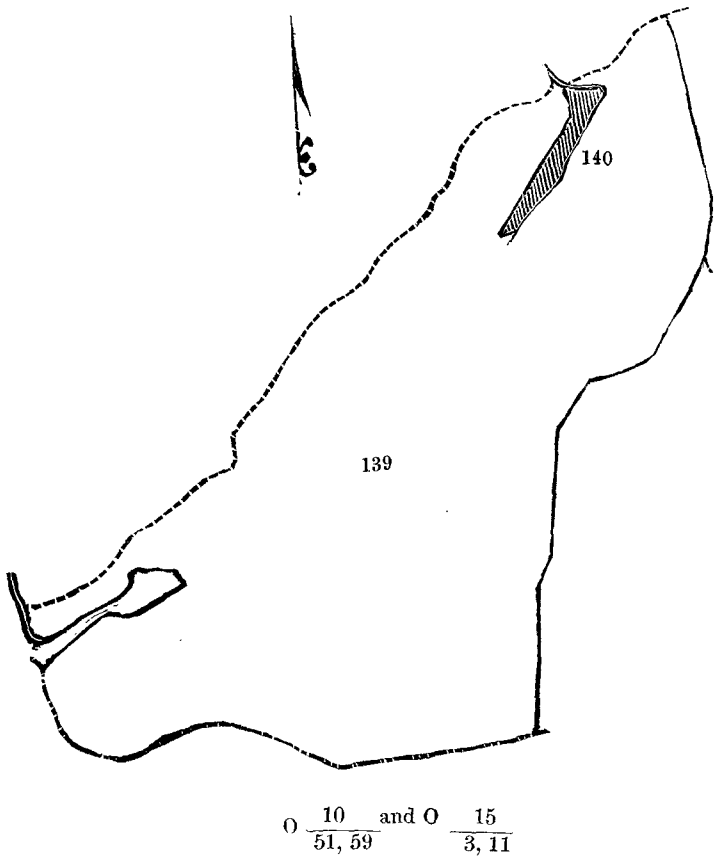
දකුණු පලාතට අයිති මාතර මොරවත්තෝරළේ බෙරලපහනර සහ ගම නිබෙන මේ සමග අමුතාපු සීතියමේ පෙනෙන අක්කර 41කුත් පර්ච්ස් 23ක් කිමිතරම ඇති ලෝකුරුගේ හේතද, වැලිබොළුලේ ඇලේ හේතද, කදිරමහේතද කිසන නොමීර $\frac{0}{51, 59}$ සහ $\frac{15}{3, 11}$ සීතියම්පත්වල 139න් පෙන්වන බිම්කවිටිට මාසිම්—උතුරට රජසන්තක කිරිවානේ අතුරද; නැගෙනහිරට වෙල්ලප්පුලියේ බබෙහාමි විසින් අයිතිවාසිකම් කිසන ඉරිකොන්දේ හේතද, එම අස විසින් අයිති වාසිකම් කිසන ගොබෙහේතද, එම අස විසින් අයිතිවාසිකම් කිසන ගල්ලෙන හේතද; දකුණට පොතුළුලේලේ අන්දර්ස් සහ නවත් අසවල් විසින් අයිතිවාසිකම් කිසන විල්ලිට්ටේතද; බස්නාඉරට බඩල්ලේ දෙන් එප්ස් සහ නවත් අසවල් විසින් අයිතිවාසිකම් කිසන ලෝකුරුගේ හේතදෙහිතද, රජසන්තක කිරිවානේ අතුරද.

[මුහුණත මාසිම්වලට මැදිවු මේ සමග අමුතාපු සීතියමේ නොමීර $\frac{10}{51, 59}$ සහ $\frac{15}{3, 11}$ පත්වල 140න් පෙන්වන බඩල්ලේ දෙන් එප්ස් සහ නවත් අසවල්වට අයිති රුඹි 2කුත් පර්ච්ස් 31ක් කිමිතරම ඇති වැලිබොළුලේ හේතේ දෙහිත මේ දන්වීමෙන් අක්කරය වගන් ඉහතස් අක්කර 41කුත් පර්ච්ස් 23ක් කිමිතරමේ මෙකී රුඹි 2කුත් පර්ච්ස් 31 අඩඉනැති වගන් මසින් දැනගත යුතුයි.]

தென் மாகாணத்தின் மாத்துறையைச்சேர்ந்த பெறளபனாதற யென்னும் கிராமத்திலுள்ள கொம்பர் $\frac{0}{51, 59}$ $\frac{15}{3, 11}$ ம் அளவு கடதாசிகளில் காணப்படும் பங்கு 139 ம் பிரிவுபடி னோகுருகேகேன, வெளிதொள் ளேளளேகேன, கதிரமாகேன யென்று பொதுவாய்ச் சொல்லப்படுகிற அல்லது அறியப்படுகிற இத்தோடணைத்தி ருக்கும் அட்சரத்தால் குறிக்கப்பட்ட டாப்பில் விவரிக்கப்பட்டதும் 41 ஏக்கர் 23 பர்சஸ் விஸ்தாரமுள்ளது :—

எல்லை, வடக்கு-அரசாட்சிக்குள்ள கிரிவானே அத்தூர் ; கிழக்கு-வேளப்புளிகே பபேகாமி உரித்துச்சொல் லும் இரிகொன்தேகேன, மேற்சொல்லியவன் உரித்துச்சொல்லும் கோடேகேன, மேற்சொல்லியவன் உரித்துச் சொல்லும் கஅளேனேகேன ; தெற்கு-பொதுமுள்ளேகே அந்திரிசும் சிலபேர்களும் உரித்துச்சொல்லும் விள்பிட் டதெனிய ; மேற்கு-படள்கே தொன் லுவிசும் சிலபேர்களும் உரித்துச்சொல்லும் னோகுருகேகேனே தெனிய, அரசாட்சிக்குள்ள கிரிவானே அத்தூர்.

[குறிப்பு.—சொல்லிய எல்லைகளுக்குள்ளிதாய் குறிக்கப்பட்ட டாப்பிலும் கொம்பர் $\frac{10}{51, 59}$ $\frac{15}{3, 11}$ ம் அளவுக்கடதாசியிலும் காணப்படும் பங்கு 140 ம் பிரிவுபடி படள்கே தொன் லுவிசும் சிலபேர்களுக்குமுடைய வெளிதொள்ளேகேனதெனி யெண்டறியப்படும் 2 ஊட் 31 பர்சஸ் கொண்ட துண்டு இந்த அறிக்கையிலிருந்து விலக்கினது. இந்த 2 ஊட் 31 பர்சஸ் மேற்சொல்லிய 41 ஏக்கர் 23 பர்சஸ் அளப்பிலுட்படுத்தவில்லை.]



Lot 139 called Lokurugehena, Welitolehena, Kadiramahena, in extent 41A. Or. 23P., situated in Beralapanatara in Uduyaha pattu of Morowak korale. Lot 140— Or. 2P. 31P. excluded.

VI.

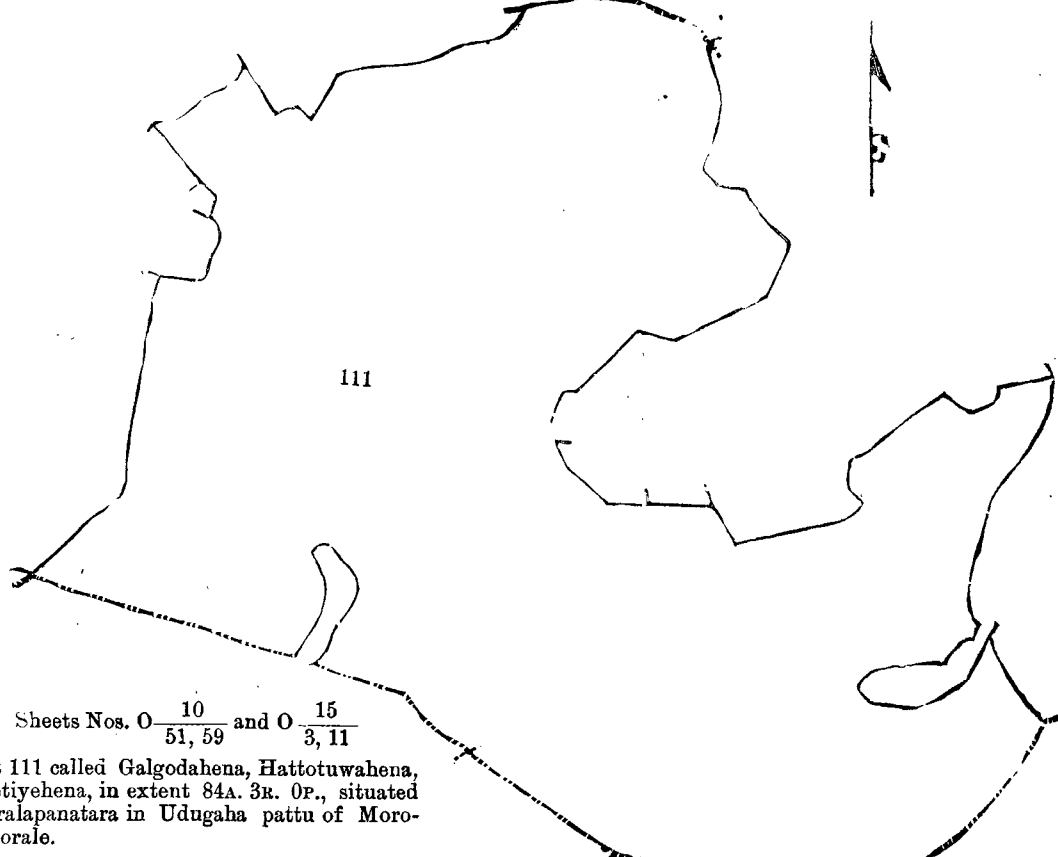
The land commonly called or known as Galgodahena, Hattotuwahena, Maturehena, and Illukketiyehena, situate in the village of Beralapanatara in the Matara-Morowak korale, in the Southern Province, containing in extent 84 acres and 3 roods, as described in the annexed plan, shown as lot 111 in sheets Nos. O $\frac{10}{51, 59}$, and O $\frac{15}{3, 11}$, and bounded as follows : on the north

by Pallewitawatta belonging to Hewamalawige Jayan Hami and others, Beliattekanatiya belonging to do., Paremullehena belonging to Crown; on the east by Pallekumbureyaya belonging to Vitaranage Dines Hami and others, Egodawatta belonging to Mielage Dingi Appu and others, Udahadiwelwatta belonging to Vitaranage Dines Hami and others, Udahawatta belonging to do., Pallekumburuyaya belonging to do., Maturehena sold by Crown to Kasakarage Arolis (title plan 171,789); on the south by Galgodahena belonging to Crown, Weraluketiyaehena belonging to Crown, Batehena claimed by Wellappulige Dassan Hami, Kiralagasdeniyahena claimed by do., Illukketiyahena belonging to R. Dingi Appu and others; on the west by Ihalaikondehena claimed by Wellappulige Babahami, Udagedarawattakumbura belonging to Hewamalawige Jayan Hami and others, Udagedarawatta belonging to do., Godahena claimed by Wellappulige Babahami, Irikondehena claimed by do., Pallawitekumbura belonging to Hewamalawige Jayan and others.

දකුණු පලාතට අයිති මාතර මොරවත්තේකරලේ බෙරලපණකර යන ගම තිබෙන මේ සමග අමුතාපු සීරියමේ පෙනෙන අක්කර 84කුත් රු. 3ක් බිම්කරම ඇති ගල්ගොවේ යෙනද, හත්තොටුවේ යෙනද, මකුරේ යෙනද, ඉවත්කැව්ගේ යෙනද යන කොණ්ඩර 0 $\frac{10}{51, 59}$ සහ 0 $\frac{15}{3, 11}$ සීරියම පවුල 111න් පෙන්නෙන බිම්කරවිටට මාසිම්—උතුරට යෙවමලුවගේ ජයන් හාමිට සහ නවත් අසව්වන්ට අයිති පල්ලේවිට වන්නද, එම අසව්වන්ට අයිති බෙලිඅන්නේ නනවිටද, රජසන්නක පරේමුල්ලේ යෙනද; නැගෙනහිරට විතාරණගේ දිනෙස්හාමිට සහ නවත් අසව්වන්ට අයිති පල්ලේ කුඹුරුයායද, මීඳුල්ලේ තිස් අප්පුට සහ නවත් අසව්වන්ට අයිති එගොඩවත්තද, විතාරණගේ දිනෙස්හාමිට සහ නවත් අසව්වන්ට අයිති උඩත දිවෙල්ල වන්නද, එම අසව්වන්ට අයිති උඩතවත්තද, එම අසව්වන්ට අයිති පල්ලේ කුඹුරුයායද, කසකාරගේ අරේලියට ආණ්ඩුව විසින් විකුනාපු මකුරේගෙනද (171,789 පිලිබද කඩදසිය); දකුණට රජසන්නක ගල්ගොවගෙනද, රජසන්නක වෙරළ කැව්ගේ යෙනද, වෙල්ලප්පුලියේ දසන්නාමි විසින් අයිතිවාසිකම් කියන බෙව්ගෙනද, එම අස විසින් අයිතිවාසිකම් කියන කිරලගායදෙනිගේ යෙනද, ආර්. විනිඳිඅප්පුට සහ නවත් අසව්වන්ට අයිති ඉවත්කැව්ගේ යෙනද; බස්නාගුරට වෙල්ලප්පුලියේ බෙව්හාමි විසින් අයිතිවාසිකම් කියන ඉහල ඉරිකොන්නේදේ යෙනද, යෙවමලුවගේ ජයන්හාමිට සහ නවත් අසව්වන්ට අයිති උඩතගෙනද වන්නේ කුඹුරුද, එම අසව්වන්ට අයිති උඩතගෙනදවන්නද, වෙල්ලප්පුලියේ බෙව්හාමි විසින් අයිතිවාසිකම් කියන ගොව්ගෙනද, එම අස විසින් අයිතිවාසිකම් කියන ඉරිකොන්නේදේ යෙනද, යෙවමලුවගේ ජයන්ට සහ නවත් අසව්වන්ට අයිති පල්ලාව්වෙ කුඹුරුද.

දෙත් මාසාණත්තින මාත්තුහෙත්තය්ඡේර්න්ත පෙහෙපනුතෙහ යෙන්නුම කිරාමත්තිලුග්ග කොම්පාර් O $\frac{10}{51, 59}$ O $\frac{15}{3, 11}$ අඳුරුපු කදතාසිකලිල් ජාණප්පටිම පහු 111 ම් පිරිඳුපඳු ක්කොදෙකෙ, කත්තොට්ටි වෙකෙ, මත්තුහෙකෙ, ඉලුක්කෙට්ටියෙකෙ යෙන්ගු පොතුවාය්ඡ සොල්ලප්පිකිර අල්ලනු අඳුරුප්පිකිර ඉත්තොදානෙත්තිරුක්කුම අද්ඡරත්තාල් ශුරික්කප්පට්ට දාප්පිල් විවරික්කප්පට්ටතම 84 අක්කර 3 හුට් විස්තාර මුග්ගනු :—

ඒබ්බ, වැට්ටු—කෙවොමග්ගවිකෙ ඉයන්කාමියුම සිලපෙර්කලුක්කුමුදාය පහලෙවිට්ටවත්ත, මෙර්සොල්ලි පවර්කලුදාය පෙලීඅත්තෙකෙදිය, අරසාට්සික්කුග්ග පහමුග්ගෙකෙ; සිමුක්කු—විතාරනෙකෙ තිනෙස්කාමියුම සිලපෙර්කලුක්කුමුදාය පහලෙකුම්පුරුයාය, මීග්ගෙකෙ දුක්ඛිඅප්පුම සිලපෙර්කලුක්කුමුදාය ගෙකොට වත්ත, විතාරනෙකෙ තිනෙස්කාමියුම සිලපෙර්කලුක්කුමුදාය උදකසිවෙග්ගවත්ත, මෙර්සොල්ලිපවර්කලුදාය උදකවත්ත, මෙර්සොල්ලිපවර්කලුදාය පහලෙකුම්පුරුයාය, කසකාරකෙ අලෙව්ලු අරසාට්සියාරාල් වර්කප් පට්ටුරුක්කුම මත්තුරෙකෙ (171,789 පිලිබද කදතාසි; දෙර්තු—අරසාට්සික්කුග්ග ක්කොදෙකෙ, අරසාට්සික්කුග්ග වෙහෙග්ගට්ටියෙකෙ, වෙග්ගප්පුලිකෙ තෙග්ගකාමි උරිත්තප්පොල්ලුම පට්ටෙකෙ, මෙර්සොල්ලිපවර්කලුක්කුමුදාය ඉරිත්තප්පොල්ලුම ඉර්. දුක්ඛිඅප්පුම සිලපෙර්කලුක්කුමුදාය ඉලුක්කෙට්ටියෙකෙ, මෙර්සොල්ලිපවර්කලුක්කුමුදාය ඉරිත්තප්පොල්ලුම කිරකෙල්ලෙනි යෙකෙ; මෙර්තු—වෙග්ගප්පුලිකෙ පපෙකාමි උරිත්තප්පොල්ලුම ඉලුක්කෙට්ටියෙකෙ, කෙවොමග්ගවිකෙ ඉයන්කාමියුම සිලපෙර්කලුක්කුමුදාය උදකෙතවත්තෙකුම්පුර, මෙර්සොල්ලිපවර්කලුදාය උදකෙතවත්ත, වෙග්ගප්පුලිකෙ පපෙකාමි උරිත්තප්පොල්ලුම කොදෙකෙ, මෙර්සොල්ලිපවර්කලුක්කුමුදාය උරිත්තප්පොල්ලුම ඉරිකොන්තෙකෙ, කෙවොමග්ගවිකෙ ඉයනුම සිලපෙර්කලුක්කුමුදාය පහලෙවිට්ටුර.



Sheets Nos. O $\frac{10}{51, 59}$ and O $\frac{15}{3, 11}$
Lot 111 called Galgodahena, Hattotuwahena, Illukketiyehena, in extent 84A. 3R. OP., situated in Beralapanatara in Udugaha pattu of Morowak korale.
Surveyor-General's Office, J. C. MORE,

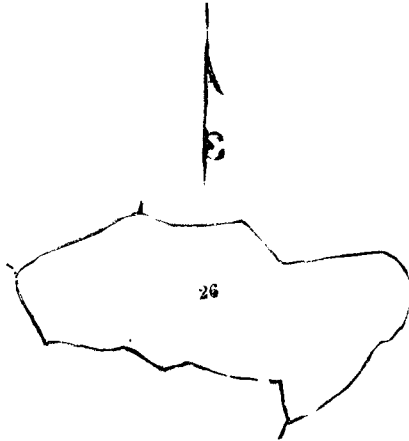
VII.

The land commonly called or known as Batalahena, situate in the village of Beralapanatara in the Matara-Morowak korale, in the Southern Province, containing in extent 8 acres 1 rood and 22 perches, as described in the annexed plan, shown as lot 26 in F. S. O. $\frac{10}{51, 52, 59, 60}$, and bounded as follows: on the north by Diwelkumbura belonging to Don Juwanis Wanigasekara Wellappuli and others, Denipallekumbura belonging to do.; on the east by Denipallekumbura belonging to do.; on the south by Welewatta belonging to Badalge Don Luwis and others; on the west by Welewatta belonging to do.

දකුණු පලාතට අයිති මාතර මොරොක්කොරලේ බෙරලපණතර ගත ගම තිබෙන මේ සමග අමුතාපු සිතියමේ පෙනෙන අක්කර 8කුත්, රූඩ් 1කුත්, පර්ච්ස් 22ක් කිමිතරම ඇති බවලාභේක කිතන F. S. O. $\frac{10}{51, 52, 59, 60}$ සිතියමේ 26න් පෙනෙන කිමිතරම මායිම්—ලතරට දෙත් පුවානිස් වනිගසේකර වෙල්ලප්පුටු සහ තවත් අයවරුන්ට අයිති පිවෙල් කුඹුරද; කුඹුණුරට එම අයවරුන්ට අයිති දෙතිපල්ලේ කුඹුරද; දකුණට බඩල්ලේ දෙත් එව්ස්ට සහ තවත් අයවරුන්ට අයිති වෙල්ලවත්තද; බස්කාරට එම අයවරුන්ට අයිති වෙල්ලවත්තද.

தென் மாகாணத்தின் மாத்துறையைச்சேர்ந்த பெறளபனாதற யென்னும் கிராமத்திலுள்ள F. S. O. $\frac{10}{51, 52, 59, 60}$ அளவுக் கடதாசியில் காணப்படும் பங்கு 26 ம் பிரிவுபடி பத்தளகேன யென்று பொதுவாய்ச் சொல்லப்படுகிற அல்லது அறியப்படுகிற இத்தோடணைத்திருக்கும் அட்சரத்தால் குறிக்கப்பட்ட டாப்பில் விவரிக் கப்பட்டதும் 8 ஏக்கர் 1 ரூட் 22 பர்சஸ் விஸ்தாரமுள்ளது:—

எல்லை, வடக்கு-தொன் ஜுவானிஸ் வனிகசேகர வெள்ளப்புனியும் சிலபேர்களுக்குமுடைய திவள்ளும்பு ர, மேற்சொல்லியவர்களுடைய தெனிபள்ளேகும்புர; கிழக்கு-மேற்சொல்லியவர்களுடைய தெனிபள்ளேகும் புர; தெற்கு-படள்கே தொன் லுவிஸ்யும் சிலபேர்களுக்குமுடைய வெள்ளேவத்த; மேற்கு-மேற்சொல்லியவர்களு டைய வெள்ளேவத்த.



F. S. O. $\frac{10}{51, 52, 59, 60}$

Lot 26 called Batalawattehena, in extent 8A. 1R. 22P., situated in Beralapanatara in Udugaha pattu of Morowak korale.

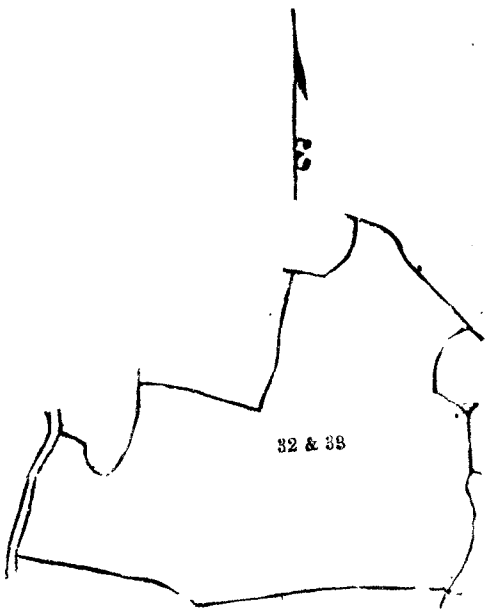
VIII.

The land commonly called or known as Millamullehena and Weralugasmullehena, situate in the village of Beralapanatara in the Matara-Morowak korale, in the Southern Province, containing in extent 17 acres 2 roods and 32 perches, as described in the annexed plan, shown as lots 32 and 33 in F. S. O. $\frac{10}{51, 52, 59, 60}$ and bounded as follows: on the north by Weralugasmulla belonging to Badalge Don Luwis and others, Millamullehena claimed by Badalge Don Juwanis, Magakoratuwa belonging to Badalge Tettu and others, Vitaranagediwela sold by Crown to Badalge Don Luwis (title plan 148,885); on the east by Weralugasmulla belonging to Badalge Don Luwis and others, Medaliyadda sold by Crown to Wikramanarayana Mestrige Don Carolis (title plan 145,125), Weralugasmullewatta belonging to Badalge Don Luwis and others, Weralugas-mullekumbura belonging to Do. Egodawatta belonging to do.; on the south by Dandugaskoratuwehena belonging to Crown; on the west by the minor road from Kotapola to Beralapanatara.

දකුණු පලාතට අයිති මාතර මොරවත්තකෝරළේ බෙරලපනාතර ගම නැමති මේ සමග අමතාපු සිතියමේ පෙනෙන අක්කර 17කින්, රූ 2කින්, පර්ච් 32ක ක්ෂේත්‍රයක් අයුරු මිලිමිලිලේ ගේස සහ වෙරළබිමේ මිලිමිලිලේ ගේස කිසිත් F. S. O. $\frac{10}{51, 52, 59, 60}$ සිතියමේ 32 සහ 33කින් පෙන්වන ක්ෂේත්‍රයට දෙන මාසිමි: උතුරට බඩුලේගේ දෙන එපිට සහ නවත් අඟවන්නට අයිති වෙරළබිම මිලිමිලිලේ, බඩුලේගේ දෙන පුළුන් පිසින් අයිතිවැසිමි කිසිත් මිලිමිලිලේ ගේස, බඩුලේගේ ගේස, නවත් අඟවන්නට අයිති මගනොරවුල, ආණ්ඩුව පිසින් බඩුලේගේ දෙන එපිට: පිකුනාපු පිකුනාපු ගේ පිලිලේ (148,885 පිකුරු කඩදැසි); නැගෙනහිරට බඩුලේගේ දෙන එපිට සහ නවත් අඟවන්නට අයිති වෙරළබිම මිලිමිලිලේ, ආණ්ඩුව පිසින් පිකුනාපු ගේ මිලිමිලිලේ දෙන කෝරළිමි පිකුනාපු මැලිලිලේ (145,125 පිකුරු කඩදැසි), එම අඟවන්නට අයිති වෙරළබිම මිලිමිලිලේ වන්නට, එම අඟවන්නට අයිති වෙරළබිම මිලිමිලිලේ කුඩුලේ, එම අඟවන්නට අයිති එහෙමි වන්නට; දකුණට රජසන්නක දඹුලේ කොටුවේ ගේස; බිස්නාගුරට කොටුවල සිට බෙරලපනාතරට ගෙන යන පාරට.

சென் மாகாணத்தின் மாத்துறைமையச்சேர்ந்த பெறளபனாத்தற யென்னும் கிராமத்திலுள்ள F. S. O. $\frac{10}{51, 52, 59, 60}$ அளவுக் கடதாசியில் காணப்படும் பங்கு 32 ம் 33 ம் பிரிவுபடி மிள்ளமுள்ளேசேனும் வெறலுசுமூள்ளேசேனும் டென்று பொதுவாய்ச் சொல்லப்படுகிற அல்லது அறியப்படுகிற இத்தொடணைக்கிருக்கும் அட்சரத்தால் குறிக்கப்பட்ட டாப்பில் விவரிக்கப்பட்டதும் 17 ஏக்கர் 2 ரூட் 32 பர்சஸ் விஸ்தாரமுள்ளது:—

எல்லை, வடக்கு-படங்கே தொன் லுவிசும் சிலபேர்களுக்கமுடைய வெறலுசுமூள்ள, படங்கே தொன் ஜுவானிஸ் உரித்துச்சொல்லும் மிள்ளமுள்ளேசேன, படங்கே தெத்துயும் சிலபேர்களுக்கமுடைய மகக்காறட்டு வ, படங்கே தொன் லுவிசுக்கு அரசாட்சியாரால் விற்ப்பட்டிருக்கும் விதானகேதிவல (148,885) பிகுர் கடதாசி; கிழக்கு-படங்கே தொன் லுவிசும் சிலபேர்களுக்கமுடைய வெறலுசுமூள்ள, நிக்கிறமறையன் மேஸ்திரீகே தொன் கரேளிகுக்கு அரசாட்சியாரால் விற்ப்பட்டிருக்கும் மெதளியத்த (145,125) பிகுர் கடதாசி, படங்கே தொன் லுவிசும் சிலபேர்களுக்கமுடைய வெறலுசுமூள்ளேவத்த, மேற்சொல்லியவர்களுடைய வெறலுசுமூள்ளேசும்புர, மேற்சொல்லியவர்களுடைய எகொடவத்த; தெற்கு-அரசாட்சிகுள்ள தங்கேஸ்கொறட்டு வேகேன; மேற்கு-கொட்டபொலிருந்து பெறளபனாத்தறவுக்குட்போகும் சின்னவளி.



F. S. O. $\frac{10}{51, 52, 59, 60}$

Situation : Beralapanatara in Udugaha pattu of Morowak korale.

Lot.	Name of Land.	Extent.
32	Millamullehena	6 0 10
33	Weralugasmullehena	11 2 22
		17 2 32

IX.

The land commonly called or known as Dandugaskoratuwehena, Tanahena, and Huvalaketugalahena, situate in the village of Beralapanatara in the Matara-Morowak korale, in the Southern Province, containing in extent 4 acres 3 roods and 25 perches, as described in the annexed plan, shown as lot 34a in F. S. O. $\frac{10}{51, 52, 59, 60}$, and bounded as follows: on the north by Tanahena *alias* Galpolehena belonging to Crown; on the east by Galpolehena *alias* Tanahena belonging to Crown; on the south by Wattadeniya belonging to Pitawitige Kiri Appu and others, Marawehena claimed by Pitawitige Jayatuhami, Potaliyaddakumbura belonging to M'ellege Dissan and others; on the west by Egodawatta belonging to Badalge Same and others, Weralugasmullekumbura belonging to Badalge Don Luwis and others.

දකුණු ප්‍රාතව අසිති මහර මොරවත්තෝරලේ වෙරළපණුවර ගන ගම ත්වෙන මේ සමග අමුතුව පිරිසමේ පෙහෙන අක්කර 4කුත්, රුඩ් 3කුත්, පර්චස් 25ක් ක්වෙරම, ඇති දඹුගස්කොරවුමේ හේනද, තනහේනද, තිව්ප්‍රාමෙලු ගල හේනද කියන F. S. O. $\frac{10}{51, 52, 59, 60}$ සිතියමේ 34aන් පෙන්නන ක්විකර්මට මාසිමේ—ලකුරට රස්සන්තක තණහේන නොහොත් ලේපොලේ හේනද; නැගෙනහිරට රස්සන්තක ගල්පොලේ හේන නොහොත් තණහේනද; දකුණට පිටතිට හේ කිරිඅප්පට සහ තවත් අඟව්වන්ට අසිති වන්නේ දෙතිගද, පිටතිටහේ පතතුහාල් පිසින් අසිතිවසිකම් කියන මාරුමේ හේනද, මිදුල්ලහේ අසන්ට සහ තවත් අඟව්වන්ට අසිති පොතුලියද්ද කුමුරද; බස්නාගුරට බඩුල්ලේ සාමේට සහ තවත් අඟව්වන්ට අසිති එගොඩවත්තද, බඩුල්ලේ ගදුන් එප්පට සහ තවත් අඟව්වන්ට අසිති වෙරළපණුවරලේ කුමුරද.

தென் மாகாணத்தின் மாத்துறையைச்சேர்ந்த பெறளபனாதற யென்னும் கிராமத்திலுள்ள F. S. O. $\frac{10}{51, 52, 59, 60}$ அளவுக் கடதாசியில் காணப்படும் பங்கு 34a ம் பிரிவுபடி தக்கேஸ்கொறட்டுவேகேன, தனகேன, கவளாகெட்டுகேளகேன யென்று பொதுவாய்ச் சொல்லப்படுகிற அல்லது அறியப்படுகிற இத்தோடணைத்தி ருக்கும் அட்சரத்தால் குறிக்கப்பட்ட டாப்பில் விவரிக்கப்பட்டதும் 4 ஏக்கர் 3 ரூட் 25 பர்சல் விஸ்தர முள்ளது:—

எல்லை, வடக்கு-அரசாட்சிக்குள்ள தனகேன அல்லது கன்பரளேகேன; கிழக்கு-அரசாட்சிக்குள்ள கன்பரளேகேன அல்லது தனகேன; தெற்கு-பிட்டவிட்டகே கிரிஅப்புவுஞ் சிலபேர்களுக்குமுடைய வத்தமெனிய, பிட்டவிட்டகே ஐயதகாமி உரித்துச்சொல்லும் மாறவேகேன, மீள்ளகே திணனும் சிலபேர்களுக்குமுடைய பொத்துளியத்தகும்புர; மேற்கு-படள்கே ஸாமேயும் சிலபேர்களுக்குமுடைய எகொடவத்த, படள்கே தொன் லவியும் சிலபேர்களுக்குமுடைய வெறலுகஸ்முள்ளேகும்புர.



F. S. O. $\frac{10}{51, 52, 59, 60}$

Lot 34a called Dandugaskoratuwehena, Tanahena, Huvalaketuga'ahena, in extent 4A. 3R. 25P., situated in Beralapanatara in Udugaha pattu of the Morowak korale.

Surveyor-General's Office,
Colombo, July 24, 1899.

S. J. C. MORR,
for Surveyor-General.