

Ceylon Government Gazette

Published by Authority.

No. 5,653 — FRIDAY, OCTOBER 20, 1899.

PART I.—General: Minutes, Proclamations, Appointments, and General Government Notifications.
PART II.—Legal and Judicial.

PART III.—Provincial Administration.
PART IV.—Marine and Mercantile.
PART V.—Municipal and Local.

Separate paging is given to each Part in order that it may be filed separately

Part III. — Provincial Administration.

Land Sales :—	PAGE	Land Acquisition Notices ...	PAGE
Western Province	1629	Land Resumption Notices ...	1699
Central Province	1653	Notices under Ordinance No. 1 of 1897	1710 & Suppl.
Northern Province	—	Abstracts of Season Report ...	1703
Southern Province	1657	Notices under "The Forest Ordinance"	—
Eastern Province	1661	Sales of Arrack, Opium, and Toll Rents	1706
North-Western Province	1686	Miscellaneous Provincial and District Notices :—	
North-Central Province	1689	Sales of Salt and Timber ...	1709
Province of Uva	—	Notifications of Close Season, Infected Areas, &c.	1709
Province of Sabaragamuwa	1696	Specifications under "The Irrigation Ordinance"	—

LAND SALES IN THE WESTERN PROVINCE.

No. 1,719, w. p.

Colonial Secretary's Office,
Colombo, October 9, 1899.

ON Thursday, November 30, 1899, at noon, the Assistant Government Agent for the Kalutara District will put up to auction, at his office in Kalutara, the under-mentioned portions of Crown Land, on the terms authorized by Government.

Preliminary plan 10,381.

Lot.	Village.	Name of Land.	Description.	Extent.		Upset Price
				A.	R. P.	per Acre.
						Rs.
8159	Karampetara and Bopitiya	Paniwalakanda	Forest	95	0 28	50
8179	Bopitiya	do.	Jungle	4	1 38	50
Preliminary plan 10,366.						
8064	Kirantidiya	Kosgahalanda	Deniya	0	0 29	10
8065	Yatadolawatta, Kirantidiya, Nawuttuduwa, Karampetara	Kosgahalanda, Pallekande, and Katapallakanda	Forest land	90	0 30	50
8067	Nawuttuduwa	Kosgahalanda	Forest	94	0 20	50
8070	Nawuttuduwa and Karampetara	Patakanda, Wewobodakandelanda	do.	131	1 0	50
8072	Nawuttuduwa	—	do.	88	2 26	50
8073	Nawuttuduwa and Karampetara	Wattahenalanda	Jungle land	13	0 26	50
8074	Nawuttuduwa	do.	do.	4	0 28	50
8075	Karampetara	do.	do.	9	1 29	50
8080	Do.	Kahatagahalanda	do.	2	1 5	50

Lot.	Village.	Name of Land.	Description.	Extent.		Upset Price per Acre Rs.
				A.	R. P.	
1639	Pahala Neboda	Preliminary plan 7,046. Polgahakele	Forest land	187	2 20	120

Situated in the Iddagoda pattu of the Pusdun korale west.

Further particulars respecting these lands may be obtained from the Surveyor-General, and respecting the conditions of sale from the Assistant Government Agent, Kalutara.

By His Excellency the Lieut.-Governor's command,
W. T. TAYLOR,
Acting Colonial Secretary.

No. 1,719, W. P.

වර්ෂ 1899 ක්වූ ඔක්තෝබර් මස 9 වෙනි දින කොළඹ

මහසෙනෙවුකාරිප්ලාන්තාන්සේසේ කන්තෝරුවේදීය.

බස්නාහිර දිසාවේ කඵතර දිස්ත්‍රික්කේ උපළිප්තනලාන්තාන්සේ විසින් මෙහි පහත සඳහන්වන ආණ්ඩුව සන්තක ඉඩම් ආණ්ඩුවේ නියෝගවල ප්‍රකාරයට වර්ෂ 1899 ක්වූ නොවැම්බර් මස 30 වෙනි දින වූ මුහුණතක් දැමූ දවසට කඵතර කම්මේරියේදී වෙන්දේසිකර විකුණනට යෙදෙනවා ඇත.

සිතියම 1,0381.

නො.	ගම.	ඉල්ලුම්කාරියා.	අත්දම.	මහත. අ. රු. ප.	අක්කර ගණ මිල රු.
8159	කරම්පැතර සහ බෝපිටිය	පැනිවල කන්ද	කැලේ	95 0 28	50
8179	බෝපිටිය	එම	එම	4 1 38	50
සිතියම 10,366.					
8064	කිරිඳිහිස	කොස්ගහලන්ද	දෙකිය	0 0 29	10
8065	ඔටදොල වත්ත, කිරිඳිහිස, නවුන්තුඹුව, කරම්පැතර	එම පල්ලේ කන්ද, සහ කටපල්ලේ කන්ද	කැලෑ ඉඩම	90 0 30	50
8067	නවුන්තුඹුව	කොස්ගහ ලන්ද	එම	94 0 20	50
8070	එම සහ කරම්පැතර	පායකන්ද, වෑවබඩ කන්දෙ ලන්ද	එම	131 1 0	50
8072	නවුන්තුඹුව	—	එම	88 2 26	50
8073	එම සහ කරම්පැතර	වත්තෙ සේනෙ ලන්ද	එම	13 0 26	50
8074	නවුන්තුඹුව	එම	එම	4 0 28	50
8075	කරම්පැතර	එම	එම	9 1 29	50
8080	එම	කහවගහ ලන්ද	එම	2 1 5	50

සිතියම 7,046.

1639	පහල නැවඩ	පොල්ගහකැලේ	කැලෑ ඉඩම	187	2 20	120
------	----------	------------	----------	-----	------	-----

පිහිටා තිබෙන්නේ බස්නාහිර පස්දුන්කෝරලේ ඉද්දගොඩ පත්තුවේය.

මෙම ඉඩම් ගැණ වැඩිදුර කාරණා සර්වේඤ්චනරාජලාන්තාන්සේගෙන්ද, විකිණීමේ කොන්දේසි ගැණ කඵතර දිස්ත්‍රික්කේ උපළිප්තනලාන්තාන්සේගෙන්ද දැනගත හැකිවේ.

ගරුකර උපආණ්ඩුකාර උතුමානන්වහන්සේගේ ආඥාව ලෙස,
ඩබ්ල්යු. ටී. චේලර්,
වැඩබලන මහසෙනෙවුකාරිප් මමික.

No. 1,720, W. P.

Colonial Secretary's Office,
Colombo, October 9, 1899.

ON Monday, November 27, 1899, at 12 noon, the Assistant Government Agent of Kalutara will put up for sale or settlement, at his office in Kalutara, the under-mentioned portions of Crown Land, on the terms authorized by Government.

Preliminary plan 5,865. Situation—Munwattabage pattu of Rayigam korale.

Lot.	Village.	Name of Land.	Name of Claimant.	Description.	Extent.		Upset Price per Acre Rs.
					A.	R. P.	
7420	Mawala	Puswelgala <i>alias</i> Weniwel-galekele	Crown	Jungle	0	1 18	20
7421	Do.	do.	do.	do.	1	1 23	20
7422	Do.	do.	do.	do.	1	1 12	20
7423	Do.	do.	do.	do.	1	3 34	20
7424	Do.	do.	do.	do.	3	3 20	20
7425	Do.	do.	do.	do.	2	1 28	20
7426	Do.	do.	do.	do.	3	2 16	20
7427	Do.	do.	do.	do.	2	2 24	20
7428	Do.	do.	do.	do.	1	1 8	20
7429	Do.	do.	do.	do.	2	1 33	20
7430	Do.	do.	do.	do.	2	2 10	20
7431	Do.	do.	do.	do.	3	1 29	20
7432	Do.	do.	do.	do.	0	1 31	20
7433	Do.	do.	do.	do.	1	3 3	20
7434	Do.	do.	do.	do.	1	2 33	20
7435	Do.	do.	do.	do.	1	1 0	20
V 350	Do.	do.	Carolus Rudrigo	do.	0	3 35	20

Lot.	Village.	Name of Land.	Name of Claimant.	Description.	Extent. A. R. P.	Upset Price
						per Acre. Rs.
W 350	Mawala	Honeriyatuduweewatta	Samel Appu	Old garden	1 3 6	25
X 350	Do.	do.	do.	do.	0 1 21	25
Y 350	Do.	Kiripelawatta	Andris Rudrigo	do.	0 1 3	25
Preliminary plan 6,061. Situation—Megoda pattu of Walallawiti korale.						
7980	Gammana	Malgahaudumulladikhena	Crown	Jungle	5 2 29	20
7981	Do.	do.	do.	do.	6 2 0	20
7982	Do.	do.	do.	do.	5 1 6	20
7983	Do.	Malgahaudumulladikhena or Nedungahaowita	do.	do.	0 2 27	20
Z 392	Do.	Dombagahaudumulla	M. Silenchihami	do.	0 0 28	20
Preliminary plan 9,734. Situation—Walallawiti pattu of Pasdun korale west.						
9446	Gammana	Dediyaowitapitakattiya	Don Louis Jayati-	Paddy field	8 1 23	10
9447	Do.	Oyagalpotaduwa	Crown	Jungle	2 0 17	10
Preliminary plan 9,643. Situation—Walallawiti pattu of Pasdun korale.						
9236	Gammana	Delabodaowita	Crown	Jungle	0 3 19	10
9237	Udugama	Karawiyaowita	do.	Owita	0 2 22	10

Further information respecting these lands may be obtained from the Surveyor-General, and respecting the conditions of sale from the Assistant Government Agent, Kalutara.

By His Excellency the Lieut.-Governor's command,

W. T. TAYLOR,
Acting Colonial Secretary.

No. 1,720, W. P.

වම් 1899 ක්වූ ඔක්තෝබර් මස 9 වෙනි දින කොළඹ
මහසෙනෙවිතුමා විසින් කන්දෝරුවේදී.

එකර දිස්ත්‍රික්කේ උපරාජවත්තරත්නාන්දේ විසින් මෙහි පහත සඳහන්වූ ආණ්ඩුව සහිතක ඉඩම් ආණ්ඩු මුළු කිසිදු වල ප්‍රකාරයට වම් 1899 ක්වූ නොවැම්බු මස දහතුන්වෙනි දින ක්වූ සඳුදා දවල් 12ට කළුතර කම්මේරියේදී වෙන්දේසි කර විකුණනුට හෝ තීන්දුකරනුට යොදනවා ඇත.

රයිසම්කෝරලේ මුත්තේරියේ බාගේපත්තුවේ. සිතියම 5,865. ගම—මාවල.

නො.	ඉඩමේ නම.	අයිතිකම් කියන්නා.	අන්දම.	අක්කර		
				මහල. අ. රු. ප.	යක මිල. රු.	
7420	පුස්වැල්ලාල නොහොත් වෙනි වැල් ගාලේ කැලේ	රජසන්නක	කැලේ	0 1 18	20	
7421	එම	එම	එම	1 1 23	20	
7422	එම	එම	එම	1 1 12	20	
7423	එම	එම	එම	1 3 34	20	
7424	එම	එම	එම	3 3 20	20	
7425	එම	එම	එම	2 1 28	20	
7426	එම	එම	එම	3 2 16	20	
7427	එම	එම	එම	2 2 24	20	
7428	එම	එම	එම	1 1 8	20	
7429	එම	එම	එම	2 1 33	20	
7430	එම	එම	එම	2 2 10	20	
7431	එම	එම	එම	3 1 29	20	
7432	එම	එම	එම	0 1 31	20	
7433	එම	එම	එම	1 3 3	20	
7434	එම	එම	එම	1 2 33	20	
7435	එම	එම	එම	1 1 0	20	
V 350	එම	කරෝලියස් රුද්‍රිකු	එම	0 3 35	20	
W350	නොනේරිය තුඩුවේ වත්ත	සාමෙල්අප්පු	පරතවත්ත	1 3 6	25	
X 350	එම	එම	එම	0 1 21	25	
Y 350	කිරිපැලවත්ත	අන්දියස් රුද්‍රිකු	එම	0 1 3	25	
වලල්ලාච්චිකෝරලේ මිනොඩපත්තුවේ. සිතියම 6,061. ගම—ගම්මාන.						
7980	මල්ගහලුමුල්ල දික්කේන	රජසන්නක	කැලේ	5 2 29	20	
7981	එම	එම	එම	6 2 0	20	
7982	එම	එම	එම	5 1 6	20	
7983	මල්ගහලුමුල්ල දික්කේන නොහොත් නැදුන්ගහම්ච්චි	එම	එම	0 2 27	20	
Z 392	දෙබ්ගහලුමුල්ල	ඇම්. සෙලෝන්චිහාම්	එම	0 0 28	20	
පස්දම්කෝරලේ බස්නාහිර වලල්ලාච්චිකෝරලේ. සිතියම 9,734.						
9446	දුබ්ගම්ච්චි පිටකම්චිත	දෙත් එච්ස් ජයතිලක සහ කවන්අය	අමුර	8 1 23	10	
9447	මිහගල්පොන දුව	රජසන්නක	කැලේ	2 0 17	10	

අංකය.	ඉඩමේ නම.	අයිතිකම් කියවන්නා.	අන්දම.	මහක. අ. රු. ප.	අක්කර මිල.
9236	දෙලබඩබිම්පිට	සස්ප්‍රම්කෝරලේ වලල්ලා විවිසන්තුමේ රජසන්තකය	සිතියම 9,643. කැලේ	0 3 19	10
9237	කරවිය බිම්පිට	මම—උඩුගම. රජසන්තකය	බිම්පිට	0 2 22	10

මෙම ඉඩම් ගැණ වැඩිදුර කාරණා සර්වේසර්ජන්තුලේ නායකවරයාගෙන්ද, විකිනීමේ කොන්දේසි ගැණ කළුතර උපරිපාලකවරයාගෙන්ද දැනගත්ව පුළුවන.

ගරුකර උපදායකයාගේ උතුරු මානවකයන්ගේ ආඥාව ලෙස,
ඩබ්ලිව්. ටී. වෙලර්,
දැඩ්බලය මහාසභාධාරී වමිහ.

No. 1,721, w. p.

Colonial Secretary's Office,
Colombo, October 10, 1899.

ON Monday, November 20, 1899, at 12 noon, the Assistant Government Agent of Kalutara will put up for sale or settlement, at his office in Kalutara, the under-mentioned portions of Crown Land, on the terms authorized by Government.

Preliminary plan 2,049. Situation—Meda pattu of Kalutara Walallawiti korale.
Village—Ittapana.

Lot.	Name of Land.	Name of Claimant.	Description.	Extent. A. R. P.	Upset Price per Acre. Rs.
7132	Boraluketiyawattakele	Crown	Jungle	18 0 15	10
7133	Puwakgalahena	do.	do.	18 1 18	10
7140	Miriswattakele	do.	do.	15 3 16	20
7144	Alubogahahena	do.	do.	6 2 26	10
7147	Kandehena	do.	do.	10 1 16	10
7147½	Moragahaudumullapitakattia	J. Don Simon Appuhami and another	Paddy field	0 1 14	10
7149	Moragahaudumullakele	Crown	Jungle	2 2 31	10
7165	Batadombagahahena	do.	do.	6 2 36	10
7167	Etambagahaudumulla	do.	Field	9 0 28	10
7178	Alubogahahena	do.	Jungle	30 2 0	20
W 586½	Ambalamagawaduwa	do.	do.	9 0 24	10
W 586	Ambalamagawaduwwatta	H. Siddappu	Old garden	1 1 0	20
7185	Polwattadeniya	Crown	Deniya	1 3 20	10

Preliminary plan 5,416. Situation—Udukaha pattu of Rayigam korale.
Village—Goroggoda.

5872	Terugala <i>alias</i> Delgahalanda	Crown	Jungle	7 2 29	50
5878	Do.	do.	do.	5 3 7	50
5886	Kiripellagahalanda	do.	do.	3 0 9	30
5886½	Do.	do.	do.	2 0 22	30
Y 276	Batadombagahakumbura	R. Andris Appuhami	Paddy field	1 0 2	80
A 277	Do.	do.	do.	0 0 36	80
G 277	Karrawliyadda	R. Giris Appuhami and another	do.	0 2 6	80
M 277	Elihawukumbura	D. David Appu	do.	0 2 5	80
5899	Danketiyawalaowita	H. Appu Sinno and another	Owita	1 2 13	150
5900	Weliowita	do.	Paddy field	0 0 21	40
P 277	Giriketiyakumbura	do.	do.	0 0 24	40
Q 277	Welikumbura	D. Panis Appu	Owita	0 2 6	10
S 277	Deniyakumbura	W. Don Setan and another	Paddy field	1 1 7	40
5901	Pattiniyawalaowita	Crown	Owita	0 3 17	100
T 277	Pattiniyawalakumbura	R. Giris Appuhami and another	Paddy field	0 2 17	40
U 277	Do.	R. Lewis Appuhami	do.	0 3 7	80
V 277	Deniyakumbura	W. Juanis Perera, Vidanarachchi	do.	2 0 12	80
W 277	Mulwakkadawelakumbura	W. Agonis Appu and another	do.	0 3 34	80
X 277	Deniyakumbura	W. Barndoris Appu and another	do.	0 1 11	80
Y 277	Do.	R. James Appuhami	do.	0 0 12	80
Z 277	Do.	do.	do.	0 0 17	80
A 278	Do.	do.	do.	1 1 24	80
B 278	Do.	R. James Appuhami and another	do.	1 0 0	80
E 278	Do.	R. James Appuhami	do.	0 1 6	80
F 278	Iriyagahakumbura	R. Sardiell and another	do.	0 1 9	80
G 278	Do.	do.	do.	0 0 11	80
H 278	Do.	do.	do.	0 1 9	80
J 278	Do.	do.	do.	0 3 8	80
K 278	Do.	do.	do.	1 0 25	80

Further information respecting these lands may be obtained from the Surveyor-General, and respecting the conditions of sale from the Assistant Government Agent, Kalutara.

By His Excellency the Lieut.-Governor's command,

W. T. TAYLOR,
Acting Colonial Secretary.

No. 1,721, W. P.

වර්ෂ 1899 ක්වූ මක්කෝඩර් මස 10 වෙනි දින කොළඹ මහසෙනෙවිවරයාගේ කන්කෝරුවේදීය.

කර්ම උපදේශනා ක්වූ මක්කෝඩර් මස 10 වෙනි දින කොළඹ මහසෙනෙවිවරයාගේ කන්කෝරුවේදී මෙහි පහත සඳහන්වන ආණ්ඩුව සන්තක ඉඩම් ආණ්ඩුවේ නියෝගවලට ප්‍රකාරව වර්ෂ 1899 ක්වූ නොවැම්බර් මස 20 වෙනි දින ක්වූ සඳුදා දවල් 12ට කර්ම උපදේශනා ක්වූ මක්කෝඩර් මස 10 වෙනි දින කොළඹ මහසෙනෙවිවරයාගේ කන්කෝරුවේදීය.

නො.	ඉඩමේ නම.	අයිතිකම් කියන්නා.	අන්දම.	මහත. අ. රු. ප.	අක්කර සක මිල.
7132	කර්ම උපදේශනා ක්වූ මක්කෝඩර් මස 10 වෙනි දින කොළඹ මහසෙනෙවිවරයාගේ කන්කෝරුවේදීය.	සිතියම 2,049.	මම—ඉක්කරයක.		
7132	බොරළුකැටියවත්ත	කැලේ	කැලේ	18 0 15	10
7133	පුවක්ගලහේන	එම	එම	18 1 18	10
7140	මිරිස්වත්ත කැලේ	එම	එම	15 3 16	20
7144	අළුබෝගහහේන	එම	එම	6 2 26	10
7147	කන්දේහේන	එම	එම	10 1 16	10
7147½	මොරගහ උඩුමුල්ල පිට කච්චිය	ජ. දෙව් සිවන්අප්පුහාමි සහ තවත්කෙනෙක්	කුඹුර	0 1 14	10
7149	මොරගහ උඩුමුල්ල කැලේ	රජසන්තක	කැලේ	2 2 31	10
7165	බටදෙණිගහහේන	එම	එම	0 2 36	10
7167	ඇවඹිගහ උඩුමුල්ල	එම	කුඹුර	9 0 28	10
7178	අළුබෝගහහේන	එම	කැලේ	30 2 0	20
W586½	අම්බලමගාව පුව	එම	එම	9 0 24	10
W586	අම්බලමගාව පුව වත්ත	හෙ. සිද්දිඅප්පු	පර්නවත්ත	1 1 0	20
7185	පොල්වත්ත දෙණිය	රජසන්තක	දෙණිය	1 3 20	10
5872	රසිගම්කෝරලේ උඩුගහපත්තුවේ. සිතියම 5,416. මම—හොරෙත්ගොඩ.				
5872	හෝරුගල නොහොත් දෙල්ගහලන්ද	රජසන්තක	කැලේ	7 2 29	50
5878		එම	එම	5 3 7	50
5886	කිරිපැල්ලගහලන්ද	එම	එම	3 0 9	30
5886½		එම	එම	2 0 22	30
Y 276	බටදෙණිගහකුඹුර	ර. අන්ද්‍රිස්අප්පු	කුඹුර	1 0 2	80
A 277		එම	එම	0 0 36	80
G 277	කර්ම උපදේශනා ක්වූ මක්කෝඩර් මස 10 වෙනි දින කොළඹ මහසෙනෙවිවරයාගේ කන්කෝරුවේදීය.	ර. ජීරිස්අප්පුහාමි සහ තවත් කෙනෙක්	එම	0 2 6	80
M 277	ඇලිගමුකුඹුර	දෙ. දුච්ච්අප්පු	එම	0 2 5	80
5899	දන්කැටියවල මිච්ච	හෙ. අප්පුසිසිල්ල සහ තවත් කෙනෙක්	මිච්ච	1 2 13	150
5900	වැලිමිච්ච	එම	කුඹුර	0 0 21	40
P 277	තිරිකැටියේ කුඹුර	එම	එම	0 0 24	40
Q 277	වැලිකුඹුර	දෙ. පාතිස්අප්පු	මිච්ච	0 2 6	10
S 277	දෙණියේ කුඹුර	වී. දෙව් සේනත් සහ තවත් කෙනෙක්	කුඹුර	1 1 7	40
5901	පත්තිනියවල මිච්ච	රජසන්තක	මිච්ච	0 3 17	100
T 277	පත්තිනියවල කුඹුර	ර. ජීරිස්අප්පුහාමි සහ තවත් කෙනෙක්	කුඹුර	0 2 17	40
U 277	පත්තිනියවල කුඹුර	ර. එච්ස්අප්පුහාමි	එම	0 3 7	80
V 277	දෙණියේ කුඹුර	වී. ප්‍රවාතිස් ප්‍රේරු විදාන ආරච්චි	එම	2 0 12	80
W 277	මුල්වත්කඩවෙල කුඹුර	වී. අන්ද්‍රිස්අප්පු සහ තවත්කෙනෙක්	එම	0 3 34	80
X 277	දෙණියේ කුඹුර	වී. බිර්දේරිස්අප්පු සහ තවත් කෙනෙක්	එම	0 1 11	80
Y 277	එම	ර. ජේම්ස්අප්පු	එම	0 0 12	80
Z 277	එම	එම	එම	0 0 17	80
A 278	එම	එම	එම	1 1 24	80
B 278	එම	එම සහ තවත්කෙනෙක්	එම	1 0 0	80
E 278	එම	ර. ජේම්ස්අප්පුහාමි	එම	0 1 6	80
F 278	ජීරිස්ගහකුඹුර	ර. සර්දේරිස්අප්පු සහ තවත්කෙනෙක්	එම	0 1 9	80
G 278	එම	එම	එම	0 0 11	80
H 278	එම	එම	එම	0 1 9	80
J 278	එම	එම	එම	0 3 8	80
K 278	එම	එම	එම	1 0 25	80

මෙම ඉඩම් ගැණ වැඩිදුර කාරණා සර්වේශ්වර්තන උපදේශනා ක්වූ මක්කෝඩර් මස 10 වෙනි දින කොළඹ මහසෙනෙවිවරයාගේ කන්කෝරුවේදී දැකගත්ව පුළුවන.

කර්ම උපදේශනා ක්වූ මක්කෝඩර් මස 10 වෙනි දින කොළඹ මහසෙනෙවිවරයාගේ කන්කෝරුවේදීය.
 ඩබ්ලිව්. ඩී. ටේලර්,
 වැඩබලන මහසෙනෙවිවරයාගේ මහලය.

No. 1,722, w. p.

Colonial Secretary's Office,
Colombo, October 10, 1899.

ON Monday, November 20, 1899, at 12 noon, the Assistant Government Agent of Kalutara will put up for sale or settlement, at his office in Kalutara, the under-mentioned portions of Crown Land, on the terms authorized by Government.

Preliminary plan 3,211. Situation—Adikari pattu of Rayigam korale.				Extent. A. R. P.	Upset Price per Acre. Rs.
Lot.	Name of Land.	Name of Claimant.	Description.		
Z 268	Delgahalanda	S. Munis and others	Garden	3 0 13	80
C 269	Kerewekumbura	Heirs of Carlina Fonseka and Johannes Fonseka, of Kalutara	Paddy field	14 2 38	50
5156	Nugagahawatta	A. Karolis Silva and others	Garden	11 1 8	100
5157	Panugalahena	Crown	Submerged land	0 2 3	10
5157½	Andunwenneshena	A. Harmanis Silva and others	12 cocoanut trees 30 years old	1 0 0	70
5158½	Do.	A. Peiris Silva	5 cocoanut trees 25 years old	0 2 19	70
5159½	Do.	A. Peiris Silva and another	3 old cocoanut trees 30 years old	0 0 20	70
Village—Alutgama.					
5161a	Godaporagahawatta	K. Siman Piris' son and others	Old garden	1 3 26	70
5161b	Kosgahawatta	do.	do.	4 1 33	80
5161c	Pamburugahawatta	do.	do.	8 0 17	70
5161d	Delgahawatta	do.	do.	4 0 30	70
5161e	Do.	James Perera and others	Jungle	1 3 20	20
Village—Medagama					
5162c	Panugalahena	A. Samiel Silva	Garden	0 1 16	80
Village—Alutgama.					
G 271	Kurupugehena	Peris Appu	Jungle	4 3 4	40
H 271	Patagewattapaulakumbura <i>alias</i> Indurekumbura	R. Isan Silva and others	Paddy field	3 2 25	35
J 271	Kosgahawatta	R. Kostas Silva and others	Garden	11 2 10	80
K 271	Do.	Karolis Silva	Jungle	18 0 14	30
L 271	Weralugahawatta	R. Alisandiri Silva and another	do.	1 3 34	30
M 271	Ehetugahakoratuwa	R. Joronis Silva's children	10 cocoanut trees over 40 years old	3 1 2	40
N 271	Gorokgewila	A. Alisandiri Appuhamy and another	Paddy field	16 1 18	50
5163	Wadugehena	R. Karamanis Silva and others	Old garden	5 1 23	100
5166	Welakulehena	Crown	Jungle	10 3 18	30
Y 271	Do.	W. Siman Appuhamy and another	40 cocoanut trees 30 years old	4 3 26	40
A 272	Etambehena	Bastian Silva	Jungle	7 2 3	30
C 272	Agarewatta	W. Cornelis Silva and others	Old garden	16 0 0	60
Preliminary plan 6,605. Situation—Adikari pattu of Rayigam korale.					
Village—Alutgama.					
10226	Walgankele	K. Bastian Silva	Cocoanut trees 15 to 25 years old	1 2 13	30
Preliminary plan 6,324. Situation—Adikari pattu of Rayigam korale.					
Village—Alutgama.					
M 440	Horakandehena	R. Siman Peris	Jungle	1 2 10	75
Preliminary plan 6,927. Situation—Kalutara totamune in Kalutara District.					
Village—Andawela.					
E 274	Andawalalanda	H. Don Arnolis	Old garden	1 1 19	50
F 274	Kahatagahawatta	H. Awaneris Appu	do.	0 0 34	50
H 274	Do.	H. Don Dias	do.	0 1 39	50
I 274	Bakinigahawatta	H. Babachchi Appu and another	do.	0 1 12	50
J 274	Andawalaowita	Heirs of H. Alanchi Appu and another	Cocoanut trees 15 years old	0 3 22	50
K 274	Bakinigahawatta	H. Davit Appu	Old garden	0 2 7	50
L 274	Do.	do.	do.	1 0 0	50
1124	Andawalalanda	N. Upanis	Cocoanut trees 20 years old	0 1 24	50
M 274	Do.	Heirs of H. Uwaneris Appu	Old garden	0 0 36	50
1125	Pansalawatta	Buddhist temple	Garden	1 3 2	50
1126	Andawalaowita	do.	Owita	1 1 6	10
1127	Andawalalanda	Crown	Jungle	1 0 13	20
N 274	Andawalaowitawatta	H. David Appu	Old garden	0 1 16	50
O 274	Godandawatta	H. Baron Appu	do.	1 0 35	50
P 274	Walawatta	H. Davit Appu	do.	2 0 38	50

Further information respecting these lands may be obtained from the Surveyor-General, and respecting the conditions of sale from the Assistant Government Agent, Kalutara.

By His Excellency the Lieut.-Governor's command,
W. T. TAYLOR,
Acting Colonial Secretary.

No. 1,722, W. P.

වර්ෂ 1899 ක්වු ඔක්තෝබර් මස 10 වෙනි දින කොළඹ මහසෙකුරාරිස්ථානයේදී කන්තෝරුවේදීය.

කළුබර උපළුපත්කළුපත්කාන්තේ විසින් මෙහි පහත සඳහන්වෙන ආණ්ඩුව සත්කක ඉඩම් ආණ්ඩුවේ නියෝගවල ප්‍රකාරයට වර්ෂ 1899 ක්වු නොවැම්බර් මස 20 වෙනි දිනවු සඳුදා දවල් 12ට කළුබර කවිවේරියේදී ඉඩදේසිකර විකුණුවට හෝ නිවැරදිකරවට යෙදෙනවා ඇත.

රයිගම්කෝරලේ අදිකාරිපත්තුවේ. සිතියම 3,211. ගම—මැදගම.

නො.	ඉඩමේ නම.	අයිතිකම් කියවන්නා.	අන්දම.	මහත. අ. රු. ප.	අක්කර ගස මිල. රු.
Z 268 C 269	දෙල්ගහලන්ද කැරවේ කුඹුර	ස. මුනිස් සහ තවත් අය කළුබර කාර්ලිනා පොත් සේකා සහ තේනැත්තස් පොත්සේකාගේ උරුමක් කාරයෝ	අන්දම. වත්ත	3 0 13	80
5156	හුගහගවත්ත	අ. කරෝලිස් සිල්වා සහ තවත් අය	කුඹුර	14 2 38	50
5157	පහුගාලගේන	රාජසත්තක	වත්ත වතුරට ගවචි නිබෙන බිම	11 1 8	100
5157½	අඳුන්වැවුනේ සේන	අ. හර්මානිස් සිල්වා සහ තවත් අය	පොල්ගස් 12, වයස අවුරුදු 30යි	0 2 3	10
5158½	එම	අ. පිරිස් සිල්වා	පොල්ගස් 5යි, වයස අවුරුදු 25	1 0 0	70
5159½	එම	අ. පිරිස් සිල්වා සහ තවත් කෙනෙක්	පොල්ගස් 3යි, වයස අවුරුදු 30යි	0 2 19	70
5161a	ගොඩපරගහවත්ත	ගම—අළුත්ගම. ක. සිමන් පිරිස්ගේ පුත්‍රයා සහ තවත් අය	පරන වත්ත	0 0 20	70
5161b	කොස්ගහවත්ත	එම	එම	1 3 26	70
5161c	පඹුරුගහවත්ත	එම	එම	4 1 33	80
5161d	දෙල්ගහවත්ත	එම	එම	8 0 17	70
5161e	එම	ජේම්ස් ප්‍රෙරු සහ තවත් අය	කැලේ	4 0 30	70
5162c	පහුගාලගේන	ගම—මැදගම. අ. සාමිගෙල් සිල්වා	වත්ත	1 3 20	20
G 271 H 271	කුරුප්පුගේසේන පානගේවත්තපාටුල කුඹුර නොහොත් ඉදුරේ කුඹුර	ගම—අළුත්ගම. පිරිස්අප්පු	කැලේ	0 1 16	80
J 271	කොස්ගහවත්ත	ර. ඉසන්සිල්වා සහ තවත් ර. කොස්තත් සිල්වා සහ තවත් අය	කුඹුර වත්ත	4 3 4	40
K 271	එම	කරෝලිස් සිල්වා	කැලේ	3 2 25	35
L 271	වෙරළගහවත්ත	ර. අලිසන්ද්‍රී සිල්වා සහ තවත් කෙනෙක්	කැලේ එම	11 2 10	80
M 271	ඇහැටුගහ කොරටුව	ර. ජෙරනිස් සිල්වාගේ දරුවෝ	පොල්ගස් 10යි, වයස අවුරුදු 40යි	18 0 14	30
N 271	ගොරෙගේගේවිල	අ. අලිසන්ද්‍රී අප්පුහාමි සහ තවත් කෙනෙක්	කුඹුර	1 3 34	30
5163	වඩුගේසේන	ර. කරමානිස් සිල්වා සහ තවත් අය	පරණ වත්ත	3 1 2	40
5166 Y 271	වෙලකුලේගේන එම	රාජසත්තක වි. සිමන්අප්පුහාමි සහ තවත් කෙනෙක්	කැලේ	16 1 18	50
A 272 C 272	ඇටඹේසේන අහාරේවත්ත	රිස්තියන් සිල්වා ර. කොර්නේලිස් සිල්වා සහ තවත් අය	පොල්ගස් 40යි, වයස අවුරුදු 30යි කැලේ	5 1 23	100
10226	වල්ගම්කැලේ	සිතියම 6,605. ර. බස්තියන් සිල්වා	පොල් ගස් වයස අවු රුදු 15ගේ සිට 25 දක්වා	10 3 18	30
M440	ගොරකන්දේසේන	සිතියම 6,324. ආර්. සිමන් පිරිස්	කැලේ	4 3 26	40
E 274 F 274 H 274	කළුබර දිස්ත්‍රික්කේ ආදවෙලලන්ද කහවගහවත්ත එම	සිතියම 6,927. ගම—අදවෙල. හෙ. දෙත් අර්නෝලිස් හෙ. අවනේරිස්අප්පු හෙ. දෙත් දියස්	පරණ වත්ත එම එම	7 2 3	30
				16 0 0	60
				1 2 13	30
				1 2 10	75
				1 1 19	50
				0 0 34	50
				0 1 39	50

නො.	ඉඩමේ නම.	අයිතීන් කිසිවක්.	අන්දම.	මහක. අ. රු. ප.	අක්කර යක මිල රු.
I 274	බිකිනිගහවත්ත	කෙ. බබ්විච්ඡපු සහ තවත් කෙනෙක්	පරණ වත්ත	0 1 12	50
J 274	අදවෙලම්පිට	කෙ. අලංචිච්ඡපු සහ තවත් කෙනෙකුගේ උරුමක් කාරයෝ	පොල්ගස්, වයස අවුරුදු 15යි	0 3 22	50
K 274	බිකිනිගහවත්ත	කෙ. දුච්ච්ඡපු	පරණ වත්ත	0 2 7	50
L 274	එම	එම	එම	1 0 0	50
1124	අදවෙලලන්ද	ක. උපාරිස්	පොල්ගස්, වයස අවුරුදු 20යි	0 1 24	50
M 274	එම	කෙ. උවනේරිස්ච්ඡපුගේ උරුමක් කාරයෝ	පරණ වත්ත	0 0 36	50
1125	පත්සලවත්ත	බුඩාගමේ පත්සල	වත්ත	1 3 2	50
1126	අදවෙලම්පිට	එම	මිපිට	1 1 6	10
1127	අදවෙලලන්ද	රුජසන්නක	කැලේ	1 0 13	20
N 274	අදවෙලම්පිටවත්ත	එච්. දුච්ච්ඡපු	පරණ වත්ත	0 1 16	50
O 274	ගෝඨච්චවත්ත	කෙ. බාරෙත්ච්ඡපු	එම	1 0 35	50
P 274	වලවත්ත	කෙ. දුච්ච්ඡපු	එම	2 0 38	50

මෙම ඉඩම් ගැණ වැඩිදුර කාරණා සර්වේශ්වර්ෂකරුලත්නාන්සේගෙන්ද, විකිනිමේ කොන්දේසි ගැණ කථනර උපස්ථවත්තලත්නාන්සේගෙන්ද දැනගන්ට පුළුවන.

ගරුකර උපආණ්ඩුකාර උතුමානන්වතන්සේගේ ආඥාව ලෙස,

ඩබ්ල්යු. ටී. මේලර්,
වැඩබලන මහසෙකුකාරිස් වමිහ.

No. 1,723, w. p.

Colonial Secretary's Office,
Colombo, October 11, 1899.

ON Monday, November 27, 1899, at 12 noon, the Assistant Government Agent of Kalutara will put up for sale a settlement, at his office in Kalutara, the under-mentioned portions of Crown Land, on the terms authorized by Government.

Preliminary plan 5,304. Situation—Kalutara totamune in Kalutara District. Village—Munhena.

Lot.	Name of Land.	Name of Claimant.	Description.	Extent.			Upset Price per Acre. Rs.
				A.	R.	P.	
5361	Millagahalanda	Crown	Jungle	17	1	38	40
5362	Millagahaowitadumulla	do.	Paddy field	0	3	22	50
5363	Millagahaudumulla	Heirs of L. Hami Appu and others	do.	0	2	4	50
5368	Do.	S. Siyadoris Appu	do.	1	1	30	50
5370	Millagahaudumullalanda	Crown	Jungle	4	2	30	40
Preliminary plan 5,319. Situation—Kalutara totamune in Kalutara District.							
5517	Annasigalahena	Crown	Jungle	14	2	39	40
Preliminary plan 5,395. Situation—Kalutara totamune in Kalutara District.							
5797	Galgodalanda	K. Andrisappu and others	Jungle	6	0	17	40
5799	Kadurugasmullewattalanda	Crown	do.	0	3	16	40
5800	Kadurugasmullewatta	N. Penis Appu and others	20 cocoanut trees 20 to 40 years old	1	0	14	50
5801	Kadurugasmullewattalanda	Crown	Jungle	2	0	8	40
Preliminary plan 7,053. Situation—Kalutara totamune in Kalutara District.							
1661	Kendagahawilanda	Crown	Jungle	6	0	7	40
1663	Pepaliyagahaudumullelanda	do.	do.	3	3	21	40
Preliminary plan 7,313. Situation—Kalutara totamune in Kalutara District.							
G 324	Munamalgahawatta	E. Alisan Appu	6 cocoanut and 9 jak trees 35 years old	1	1	25	25
J 324	Kiripellagahawatta alias Munamalgahawatta	E. Babichan Appu and N. Esan Appu	Jungle	0	0	23	25
K 324	Munamalgahawatta	N. Aureris Appu and others	20 cocoanut and 16 jak trees 70 years old	2	2	0	100
Preliminary plan 7,316. Situation—Kalutara totamune in Kalutara District.							
2792	Welipotaduwelanda	Crown	Jungle	26	3	26	40
A 335	Asweddumeudumulleowita	N. Penis Appu	Owita	0	0	22	30
Preliminary plan 7,507. Situation—Kalutara totamune in Kalutara District. Village—Ganagoda.							
3365	Kereketiyaowita	Crown	Owita	0	1	36	10
3368	Do.	do.	do.	0	2	9	10
W 366	Egodawatta	S. Noihami and another	Garden	2	1	2	50
3369	Egodawattalanda	Crown	Jungle	1	0	25	15

Lot.	Name of Land.	Name of Claimant.	Description.	Extent.		Upset Price
				A.	R. P.	per Acre. Rs.
X 366	Kereketikumbura	P. Sawanaris Appu	Paddy field	1	3 36	20
Y 366	Weramullekumbura	S. Cornelis Fernando	do.	3	3 29	20
Z 366	Kereketiyaumbura	do.	do.	15	3 0	20
3371	Delkadaowita <i>alias</i> Kereketiyaowita	Crown	do.	0	3 10	20
3372	Wattegedaralanda	do.	Jungle	2	1 22	30
3374	Kandegedaragodakele	do.	do.	8	3 13	40
3375	Kandegedaragodawatta	do.	do.	0	0 21	20
3376	Kandegedaragodalandanda	do.	do.	7	0 22	40
3377	Ambagahamullekele	do.	do.	2	2 5	40
3378	Kandegedaragodakele	do.	do.	17	3 6	40
3379	Kandegedaragodalandanda	do.	do.	0	3 23	20
3380	Wemulla	do.	Owita	0	0 18	10
A 367	Ambagahamullewatta	P. Don Jayaneris and others	Garden	0	3 13	30
3381	Gonnagahalanda	Crown	Jungle	0	3 31	20

Further information respecting these lands may be obtained from the Surveyor-General, and respecting the conditions of sale from the Assistant Government Agent, Kalutara.

By His Excellency the Lieut.-Governor's command,

W. T. TAYLOR,
Acting Colonial Secretary.

No. 1,723, W. P.

වර්ෂ 1899 ජනවාරි මස 10 වෙනි දින කොළඹ
මහසෙනෙට්ටුවේදී සඳහන් කරන ලද භූමි ප්‍රකාශන ප්‍රකාරයට වර්ෂ 1899 ජනවාරි මස 27 වෙනි දිනට පසුව 12ට කඩ
කර කඩවීමට දේශීය වෙන්දේසිකර පිකුණුවට යොදා ගත හැකි වේ.

කඩකර දීමට නිකුත් කරනු ලබන භූමි ප්‍රකාශන ප්‍රකාරයට වර්ෂ 1899 ජනවාරි මස 27 වෙනි දිනට පසුව 12ට කඩ කර කඩවීමට දේශීය වෙන්දේසිකර පිකුණුවට යොදා ගත හැකි වේ.

කඩකර දීමට නිකුත් කරන ලද භූමි ප්‍රකාශන ප්‍රකාරයට වර්ෂ 1899 ජනවාරි මස 27 වෙනි දිනට පසුව 12ට කඩ කර කඩවීමට දේශීය වෙන්දේසිකර පිකුණුවට යොදා ගත හැකි වේ.

නො.	භූමි නම.	අයිතියක් කියන්නා.	අන්දම.	අක්කර මහන. යක මිල.
				අ. රු. ප. රු.
5361	මිල්ලගහ ලන්ද	රාජසත්තක	කැලේ	17 1 38 25
5362	මිල්ලගහ ඔව්ට උඩුමුල්ල	එම	කැලේ	0 3 22 30
5363	මිල්ලගහ උඩුමුල්ල	ලියනගේ හා මිහේපු සහ තවත් කෙනෙකුගේ උරුමක්කාරයෝ ඇත්. සියයොරිස් අස්පු	එම	0 2 4 30
5368	එම	රාජසත්තක	එම	1 1 30 30
5370	මිල්ලගහ උඩුමුල්ල ලන්ද	රාජසත්තක	කැලේ	4 2 30 25
5517	අත්තසිගල හේන	සිතියම 5,319. රාජසත්තක	කැලේ	14 2 39 25
5797	ගල්ගොඩ ලන්ද	සිතියම 5,395. කේ. අත්පුස් අස්පු සහ තවත් අය	කැලේ	6 0 17 25
5799	කදුරුගස්මුල්ලේ වත්තලන්ද	රාජසත්තක	එම	0 3 16 25
5800	කදුරුගස්මුල්ලේ වත්ත	ඇත්. පැනිස් අස්පු සහ තවත් අය	අවුරුදු 20 ක්ව 40 දක්වා වැස ඇති පොල් ගස් 20 කුත් සමග	1 0 14 50
5801	කදුරුගස්මුල්ලේ වත්තලන්ද	රාජසත්තක	කැලේ	2 0 8 25
1661	කේන්ද්‍රගහමිල ලන්ද	සිතියම 7,053. රාජසත්තක	කැලේ	6 0 7 25
1663	පැපලිගහ උඩුමුල්ල ලන්ද	එම	එම	3 3 21 25
G 324	මුනමල්ලගහ වත්ත	සිතියම 7,313. ජ. අලිසන්ද්‍රස්පු	අවුරුදු 35 පමණ වැස ඇති පොල් ගස් 6 සහ කොස් ගස් 9 කුත් සමග	1 1 25 25
J 324	කිරිපැල්ලගහ වත්ත හෝ හෝන් මුනමල්ලගහ වත්ත	ජ. බ්‍රිවන් අස්පු සහ ඇත්. ඉසන් අස්පු	කැලේ	0 0 23 25
K 324	මුනමල්ලගහ වත්ත	තන්තුමුල්ලේ ලියනගේ අවුනේරිස් අස්පු සහ තවත් අය	අවුරුදු 70 පමණ වැස ඇති පොල් ගස් 20 සහ කොස් ගස් 6 කුත් සමග	2 2 0 100
2792	වැලිපොකපුවේ ලන්ද	සිතියම 7,316. රාජසත්තක	කැලේ	25 3 26 25
A 335	අස්වැද්දමේ උඩුමුල්ලේ ඔව්ට	තන්තුමුල්ලේ ලියනගේ පැනිස් අස්පු	ඔව්ට	0 0 22 30

නො.	ඉඩමේ නම.	අයිතිකම් කියව්නා.	අන්දම.	අක්කර.		
				මහක.	සක	මිල
				අ.	රු.	ප.
		සිතියම 7,507.				
3365	කැරුකැවියෙ මිව්ව	රුජසන්තක	මිව්ව	0	1	36
3368	එම	එම	එම	0	2	9
W 366	එයොඩවන්ත	ඇස්. කොස්තාමි සහ තවත්කෙතෙක්	වන්ත	2	1	2
3369	එයොඩවන්තෙ ලන්ද	රුජසන්තක	කැලේ	1	0	25
X 366	කැරුකැවියෙ අමුර	පී. සමුනේරිස් අස්පු	එම	1	3	36
Y 366	කේරමුල්ලෙ අමුර	ඇස්. කොරනේලිස් ප්‍රහස්	එම	3	3	29
Z 366	කැරුකැවියෙ අමුර	එම	එම	15	3	0
3371	දෙල්කඩමිව්ව කොතොත් කැරුකැවිය මිව්ව	රුජසන්තක	එම	0	3	10
3372	වත්තෙගෙදර ලන්ද	එම	කැලේ	2	1	22
3374	කන්දෙගෙදරයොඩ කැලේ	එම	එම	8	3	13
3375	කන්දෙගෙදරයොඩ වන්ත	එම	එම	0	0	21
3376	කන්දෙගෙදරයොඩ ලන්ද	එම	එම	7	0	22
3377	අඹගහමුල්ලෙ කැලේ	එම	එම	2	2	5
3378	කන්දෙගෙදරයොඩ කැලේ	එම	එම	17	3	6
3379	කන්දෙගෙදරයොඩ ලන්ද	එම	එම	0	3	23
3380	වැමුල්ල	එම	මිව්ව	0	0	18
A 367	අඹගහමුල්ලෙ වන්ත	පී. දෙව් ජයනේරිස් සහ තවත්අය	වන්ත	0	3	13
3381	ගොන්තගහ ලන්ද	රුජසන්තක	කැලේ	0	3	31

මෙම ඉඩම් ගැණ වැඩිදුර කාරණ සර්වේශ්වර්ජනරාජ්‍යාචාර්යයෙහිදී, විකිනීමේ කොන්දේසි ගැණ කළුතර දිස්ත්‍රික්කේ ආණ්ඩුවේ උපදේශනායකයෙහිදී දැනගත්ව පුළුවන.

ගරුකර උපආණ්ඩුකාර උතුමානන්වගන්සේගේ ආඥාව ලෙස,
 ඩබ්ල්යු. ටී. ටේලර්,
 වැඩබලන මහසෙක්‍රතාරිස් වමිහ.

No. 1,724, W. P.

Colonial Secretary's Office,
 Colombo, October 11, 1899.

ON Friday, December 1, 1899, at 12 noon, the Hon. the Government Agent for the Western Province will put up for sale or settlement, at his office in Colombo, the under-mentioned portions of Crown Land, on the terms authorized by Government.

Sixty-six allotments of land situated in the Hapitigam korale of the Negombe District of the Western Province.

Preliminary plan 9,713.

Lot.	Village.	Name of Land.	Description.	Extent.		Upset Price	
				A.	R. P.	per Acre.	
						Rs. c.	
1	Arukgoda	Galabodawatta	Old garden	3	1	26	11 0*
2	Do.	Niyawalagehena	Landa	0	1	21	15 0
3	Do.	Niyawalagewatta	Young cocoanut	0	1	6	30 0
4	Do.	Galabodawatta	Old garden	2	3	7	8 50*
5	Weweldeniya	do.	Garden	1	2	9	250 0
6	Do.	Galabodawattalanda	Young cocoanut	0	2	20	20 0
7	Do.	Jambughawatta	Old garden	1	0	0	3 50*
8	Do.	Kalahugahalanda	Garden	0	3	3	40 0
9	Do.	Dippitikalahugahawatta	Young cocoanut	0	1	4	25 0
10	Do.	do.	Landa	0	1	33	12 0
11	Do.	Kadumberiyagahawatta	Garden	0	2	25	40 0
12	Do.	do.	do.	0	2	21	175 0
13	Do.	do.	do.	2	0	14	200 0
14	Do.	Udadeniyawatta	Old garden	3	1	10	11 0*
15	Do.	Maragahawatta	Cocoanut and arecanut	1	1	23	60 0
16	Do.	Migahawatta	do.	0	3	38	60 0
17	Do.	Totillehena	Garden	0	1	35	40 0
18	Do.	do.	Landa	0	1	32	12 0
19	Do.	do.	Cocoanut	0	1	13	35 0
20	Do.	Galabodawatta	Cocoanut and arecanut	1	0	26	70 0
21	Do.	do.	do.	2	0	10	70 0
22	Do.	Paragahawatta	Old garden	1	2	12	150 0
23	Do.	Pallelandawatta	do.	0	1	29	150 0
24	Do.	Kongahawatta	Cocoanut plants 1 year old	0	1	4	20 0
25	Do.	Welabodawatta	Landa	0	3	38	15 0
26	Do.	Ketakelagahawatta	do.	1	0	25	15 0
27	Do.	Moragallewattalanda	Cocoanut plants	0	1	15	25 0
28	Do.	do.	Garden	0	1	37	40 0
29	Do.	do.	Cocoanut sparsely cultivated	0	1	8	35 0
30	Do.	Anakkagahahena	Burial ground (to be reserved)	0	3	23	—

* Fees due for preparation of certificate of quiet possession, which must be paid on the day of sale itself.

Lot.	Village.	Name of Land.	Description.	Extent.			Upset Price per Acre.	
				A.	R.	P.	Rs.	c.
31	Weweldeniya	Galabodawatta	Cocoanut plants	0	0	14	25	0
32	Do.	Dangahakanatta	Garden	1	0	29	50	0
33	Madabawita	Millagaha-arambe	do.	0	3	39	40	0
34	Do.	do.	Old garden	3	3	7	11	0*
35	Do.	Godakumbura	Paddy field	1	1	36	6	0*
36	Do.	Egodawatta	Garden	0	2	10	45	0
37	Kotadeniyawa	Miyanapalawa	Paddy field	2	1	12	8	50*
38	Madabawita	Asweddumekumbura	do.	0	3	8	3	50*
39	Do.	do.	do.	0	0	26	3	50*
40	Do.	Asweddumekumburapillewa	Arecanut	0	1	7	50	0
41	Do.	Kongahawatta	Old garden	0	0	38	3	50*
42	Do.	Totillagahawatta	do.	4	0	12	13	50*
43	Do.	Siyambalagahawatta	do.	0	1	15	175	0
44	Do.	do.	do.	0	2	20	3	50*
45	Do.	Halgahawatta	do.	1	2	23	6	0*
46	Do.	Pallewatta	Garden	0	1	8	40	0
47	Do.	do.	Old garden	0	2	6	3	50*
48	Do.	Arambipitiyakumbura	Paddy field	0	2	0	3	50*
49	Do.	Beligahawatta	Cocoanut plants	0	2	31	35	0
50	Do.	do.	Old garden	0	1	32	3	50*
51	Do.	Ketakelegahawatta	do.	1	1	25	6	0*
52	Do.	Ritigahawatta	Cocoanut plants	0	2	5	30	0
53	Do.	Ambagahawatta	do.	0	1	19	25	0
54	Do.	Galkaduwehena	do.	0	3	35	25	0
55	Do.	Galkaduwegawatta	Old garden	2	2	32	8	50*
56	Do.	do.	Garden	0	3	38	40	0
57	Do.	Ketakelegahawatta	Old garden	1	3	35	6	0*
58	Do.	Ganepitiya	do.	0	1	3	3	50*
59	Do.	Ihala Agarekumbura	Paddy field	1	0	36	6	0*
60	Do.	Agarekumbura	do.	1	3	10	6	0*
61	Do.	do.	do.	0	1	15	3	50*
62	Do.	Beligahawatta	Garden	0	0	25	50	0
63	Do.	Waduawatta	do.	0	1	11	60	0
64	Do.	do.	do.	1	1	17	50	0
65	Do.	do.	Landa	0	2	19	15	0
66	Arugoda	Kalahugahawattahena	do.	0	1	28	15	0

* Fees due for preparation of certificate of quiet possession, which must be paid on the day of sale itself.

Further information respecting these lands may be obtained from the Surveyor-General, and respecting the conditions of sale from the Hon. the Government Agent, Western Province.

By His Excellency the Lieut.-Governor's command,

W. T. TAYLOR,
Acting Colonial Secretary.

No 1,724, W. P.

වර්ෂ 1899 ක්වු ඔක්තෝබර් මස 11 වෙනි දින කොළඹ

මහසෙනෙවරියානු ජනපදයේ කන්තෝරුවේදී.

බණ්ණාහිර දිසාවේ මහාතිපති ආණ්ඩුවේ ජනපදයානුකූලව විසින් මෙහි පහත සඳහන්වන ආණ්ඩුව සත්කම් ඉඩම් ආණ්ඩුවේ නියෝගවල ප්‍රකාරයට වර්ෂ 1899 ක්වු දෙසැම්බර් මස 1 වෙනි දින ක්වු සිඟුරාදු දවල් 12ට පමණ කොළඹ කවිචේරියේදී වෙන්දේසි කර විකුණනට නොහොත් නිවැරදි කර දෙන්නට යෙදෙන්නට ඇත.

බණ්ණාහිර දිසාවේ මහවුපලායේ හාපිරිගමකෝරලේ පිහිටා තිබෙන බිම්කැබ්ලි 66ක.

සිතියම 9,713. ගව—අරුක්කොඩ.

නො.	ඉඩමේ නම.	අයිතිකම් කියව්නා.	අන්දම.	මහත.		අක්කර	
				අ.	රු. ප.	රු.	ශ.
1	ගලබොඩවත්ත	ර. අල්ලියඅප්පු සහ කෙනෙක්	පරණ වගාව	3	1	26	11 0*
2	නියවලගේ හේන	ග. පුවන්අප්පු සහ කෙනෙක්	ලන්ද	0	1	21	15 0
3	නියවලගේ වත්ත	ග. පීලියඅප්පු සහ කෙනෙක්	පැලවගාව	0	1	6	30 0
4	ගලබොඩවත්ත	සු. සිංහිරාමි	පරණ වගාව	2	3	7	8 50*
ගව—වෙවැල්දෙකිය.							
5	එම	වි. පොඩිනෝනා	වගාව	1	2	9	250 0
6	ගලබොඩවත්තේලන්ද	එම	පැල වගාව	0	2	20	20 0
7	ජම්බුගහවත්ත	ප. මාර්ල්ස් ප්‍රෙරු, වි. ආරච්චි	පරණ වගාව	1	0	0	3 50*
8	කලුගහලන්ද	ර. සිංඤ්ජු	වගාව	0	3	3	40 0
9	දිපිටිකලුගහවත්ත	ග. අමාරිස්අප්පු	පැලවගාව	0	1	4	25 0
10	එම	එම	ලන්ද	0	1	33	12 0
11	ක්වුම්බෙරියගහවත්ත	මද්දුවගේ සෙවල්හාමි	වගාව	0	2	25	40 0
12	එම	එම	එම	0	2	21	175 0
13	එම	එම	එම	2	0	14	200 0

* සහතිකපත්‍රයකට ගෙවියයුතු මුදල. මේ මුදල වෙන්දේසි දවසේදීම ගෙවියයුතුය.

කො.	ඉඩමේ නම.	අයිතියක් කී නම.	අන්දම.	මහත.		අක්කර
				අ. රු. ප.	රු. ශ.	මහ මිල.
14	උඩදෙතිගේ වත්ත	ග. අමාරිස් අප්පු	පරණ වගාව	3	1 10	11 0*
15	මාරතනවත්ත	එම	පොල් සහ පුවක්	1	1 23	60 0
16	මිහතවත්ත	සී. හෙරත් නෝනා	එම	0	3 38	60 0
17	නොට්ලපේත	ග. අමාරිස් අප්පු	වගාව	0	1 35	40 0
18	එම	එම	ලන්ද	0	0 32	12 0
19	එම	එම	වගාව	0	1 13	35 0
20	ගලබොඩවත්ත	එම	පොල් සහ පුවක්	1	0 26	70 0
21	එම	නා. සිත්ති අප්පු	එම	2	0 10	70 0
22	පරතනවත්ත	නී. බබාහාමි	පරණ වගාව	1	2 12	150 0
23	පල්ලේලන්දවත්ත	ග. දෙන කවෝහාමි	එම	0	1 29	150 0
24	කෝත්තනවත්ත	ක. මුදලිහාමි	පැලවගාව	0	1 4	20 0
25	වැල්ලබ්බවත්ත	ග. හෙන්ද්‍රික් අප්පුහාමි	ලන්ද	0	3 38	15 0
26	කැටකැලගතවත්ත	ග. දෙන කවෝහාමි	එම	1	0 25	15 0
27	මොරගල්ලේවත්ත					
	ලන්ද	ඉ. පෙ. හිනෝනා සහ කෙනෙක්	පැලවගාව	0	1 15	25 0
28	එම	නේ. ජිලිස් අප්පුහාමි	වගාව	0	1 37	40 0
29	එම	ක. ජේමිස් සිංහෙද	පොල් කැනීන්ගැන	0	1 8	35 0
30	අත්තක්කාගැස්සේත	—	සොහොන්කුමිග	0	3 23	—
31	ගලබොඩවත්ත	රංමිනිපුරදේවගේ අභිනා	පැලවගාව	0	0 14	25 0
32	දත්තනකවත්ත	ර. බබානිස් ප්‍රනාන්දු	වගාව	1	0 29	50 0
		ගම—මඩබාවිට.				
33	මිල්ලගතඅරමිබේ	අ. ජේ. පී. පී. අ. ජේ. ගුනතිලක	එම	0	3 39	40 0
34	එම	එම	පරණ වගාව	3	3 7	11 0*
35	ගොඩකුමුර	එම	කුමුර	1	1 36	6 0*
36	එගොඩවත්ත	එම	වගාව	0	2 10	45 0
		ගම—කොටදෙතිනාව.				
37	මිගනේපැලවේ	ඩී. පුත්තවා සහ තවත්	කුමුර	2	1 12	8 50*
		ගම—මඩබාවිට.				
38	අස්වැද්දුම් කුමුර	ම. සිල්වැස්ත්‍රි ප්‍රෙරු	එම	0	3 8	3 50*
39	එම	ජේ. කැන්රි ප්‍රෙරු	එම	0	0 26	3 50*
40	අස්වැද්දුම්කුමුරපිල්ලාව	එම	පුවක්	0	1 7	50 0
41	කෝත්තනවත්ත	ගා. දෙත් පිටර් අප්පුහාමි	පරණ වගාව	0	0 38	3 50*
42	නොට්ලගතවත්ත	එම	එම	4	0 12	13 50*
43	සියඹලාගතවත්ත	ප. පුවත් අප්පු සහ කෙනෙක්	එම	0	1 15	175 0
44	එම	පු. උක්කුරු	එම	0	2 20	3 50*
45	ගල්ගතවත්ත	ප. අල්ලිස් අප්පු	එම	1	2 23	6 0*
46	පල්ලේවත්ත	ර. සිංඤ්ජපු සහ කෙනෙක්	වගාව	0	1 8	40 0
47	එම	එම	පරණ වගාව	0	2 6	3 50*
48	අරඹෙපිටිකුමුර	පු. පුවත් අප්පු සහ කෙනෙක්	කුමුර	0	2 0	3 50*
49	බෙලිගතවත්ත	නී. දනියෙල් අප්පු	පැලවගාව	0	2 31	35 0
50	එම	ඕ. ලයිසොහාමි	පරණ වගාව	0	1 32	3 50*
51	කැටකැලගතවත්ත	පු. පුවත් අප්පු සහ කෙනෙක්	එම	1	1 25	6 0*
52	රිපිගතවත්ත	නෙ. තෙලෙතිස් අප්පු	පැලවගාව	0	2 5	30 0
53	අඹගතවත්ත	ර. මක්කෙස් අප්පු	එම	0	1 19	25 0
54	ගල්කඩුවගේත	සුමංගල උන්නාන්සේ	එම	0	3 35	25 0
55	ගල්කඩුවවත්ත	එම	පරණ වගාව	2	2 32	8 50*
56	එම	එම	වගාව	0	3 38	40 0
57	කැටකැලගතවත්ත	ඕ. බාරෙත්ති අප්පු සහ කෙනෙක්	පරණ වගාව	1	3 35	6 0*
58	ගනේදපිටිය	සුමංගල උන්නාන්සේ	එම	0	1 3	3 50*
59	ඉහල අගාරේ කුමුර	එම	කුමුර	1	0 36	6 0*
60	අගාරේ කුමුර	ඕ. බාරෙත්ති අප්පු සහ කෙනෙක්	එම	1	3 10	6 0*
61	එම	ප. මාර්ලස් ප්‍රෙරු	එම	0	1 15	3 50*
62	බෙලිගතවත්ත	එම	වගාව	0	0 25	50 0
63	වඩුවත්ත	එම	එම	0	1 11	60 0
64	එම	එම	එම	1	1 17	50 0
65	එම	ග. දෙත් පිටර් අප්පුහාමි	ලන්ද	0	2 19	15 0
		ගම—අරුක්ගොඩ.				
66	කලකුගතවත්ත හේත	ම. සිංඤ්ජපු සහ කෙනෙක්	එම	0	1 28	15 0

* සහතිකපත්‍රයකට ගෙවිය යුතු මුදල. මේ මුදල වෙන්දේසිය දවසේදීම ගෙවිය යුතුය.

මෙම ඉඩම් ගැණ වැඩිදුර කාරණා සර්වේශ්වරයන්ගේ ලියාපදිංචි කොන්දේසි ගැණ බස්නාහිර දිසාවේ වංශාධිපති ආණ්ඩුවේ ඒජන්ත උන්නාන්සේගෙන් දැනගන්නට පුළුවන.

ගරුකර උපාංශ්‍රිකාර උතුමානත්වතත්සේගේ ආඥාවලස,
 බිබිලිය. ටී. චෙලර්,
 වැඩබලන මහසෙනෙකාරිස් මමිය.

No. 1,725, W. P.

Colonial Secretary's Office,
Colombo, October 14, 1899.

ON Tuesday, November 28, 1899, at 12 noon, the Hon. the Government Agent for the Western Province will put up to auction, at his office in Colombo, the under-mentioned portions of Crown Land, on the terms authorized by Government.

Preliminary plan 10,213. Situation—Palle pattu of Salpiti korale.

Lot.	Village.	Name of Applicant.	Description.	Extent.		Upset Price per Acre.
				A. R. P.	Rs.	
27	Narahenpita	Mr. Walter Perera	Low land	7	3 6	500
27½	Do.	do.	Planted with cinnamon	4	2 0	1,000
31	Do.	do.	do.	18	2 21	1,000
31½	Do.	do.	Low land	11	2 13	500
31¾	Do.	do.	do.	32	0 8	500

Preliminary plan 10,215.

12	Welikada	Thegis Perera	Garden (encroachment)	0	0 29.50	1,000
13	Do.	do.	Cinnamon	2	3 8	1,000

Further information respecting these lands may be obtained from the Surveyor-General, and respecting the conditions of sale from the Hon. the Government Agent, Western Province.

By His Excellency the Lieut.-Governor's command,

W. T. TAYLOR,
Acting Colonial Secretary.

No. 1,725, W. P.

වම් 1899 ක්වූ ඔක්තෝබර් මස 14 වෙනි දින කොළඹ මහසෙනෙවිගේ උත්තරානන්දයේ කන්තෝරුවේදී.

බස්නාහිර දිසාවේ වංශාධිපති ආණ්ඩුවේ ඒජන්තලත්තානන්දයේ විසිව මෙහි පහත සඳහන්වන ආණ්ඩුව සත්කම් ඉඩම් ආණ්ඩුවේ නියෝගවල ප්‍රකාරයට වම් 1899 ක්වූ නොවැම්බු මස 21 වෙනි දින වූ අඟහරුවාදු දවල් 12ට කොළඹ කවිච්චියේදී වෙන්දේසිකර විකුණනට යෙදෙනවා ඇත.

සිතියම 10,213. පිහිටීම—සල්පිටිකෝරලේ පල්ලේපත්තුව.

නො.	ගම.	ඉල්ලුම්කාරයා.	අන්දම.	මහත.		අක්කර ගක මිල.
				අ. රු. ප.	රු.	
27	නාරහේන්පිට	වෝල්ටර් පෙරේරා මහත්මයා	පහත් භූමිය	7	3 6	500
27½	එම	—	කුරුඳු	4	2 0	1000
31	එම	—	එම	18	2 21	1000
31½	එම	—	පහත් භූමිය	11	2 13	500
31¾	එම	—	එම	32	0 8	500

සිතියම 10,215.

12	වැලිකඩ	තේගිස් පෙරේරා	වත්ත (අල්ලාගත් ගරිත)	0	0 29.50	1000
13	එම	එම	කුරුඳු	2	3 8	1000

මෙම ඉඩම් ගැණ වැඩිදුර කාරණා සර්වේඥර්ථකරුලත්තානන්දයේදී, විකිනීමේ කොන්දේසි ගැණ බස්නාහිර දිසාවේ වංශාධිපති ආණ්ඩුවේ ඒජන්තලත්තානන්දයේදී දැනගන්නට පුළුවන.

ගරුකර උපආණ්ඩුකාර උතුමානන්දයන්ගේ අනුමැතිය,

ඩබ්ලිව්. ටී. ටේලර්,
වැඩබලන මහසෙනෙවිගේ මමස.

No. 1,726, W. P.

Colonial Secretary's Office,
Colombo, October 17, 1899.

ON Monday, December 11, 1899, at 11 A.M., the Hon. the Government Agent for the Western Province will put up for sale or settlement, at the Negombo Resthouse, the under-mentioned portions of Crown Land, on the terms authorized by Government.

Ninety-nine allotments of land situated in the Alutkuru korale north of the negombo District of the Western Province.

Preliminary plan 10,256.

Village—Duwa.

Name of Land—Wellabodawatta.

Lot.	Description.	Fees for Certificate of Quiet Possession.	
		Extent. A. R. P.	Rs. c.
1	Open grass land	2	1 11 10 0*

Lot.	Description.	Fees for Certificate of Quiet Possession.	
		Extent. A. R. P.	Rs. c.
2	Garden	1	0 2 200 0*
	Name of Land—Wetakeiyagahawatta.		
3	Waste land	0	0 26.62 10 0*
4	Garden	0	1 27 150 0*
5	Waste land	0	0 33.25 10 0*
5½	Do.	0	0 21 10 0*
6	Old garden	0	0 10.50 3 50
7	Do.	0	1 16.75 3 50
8	Do.	0	0 31.75 3 50
9	Do.	0	0 18.75 3 50
10	Do.	0	1 13.75 3 50
11	Garden	0	2 32 200 0*
12	Do.	0	0 39 100 0*
13	Do.	0	0 10.50 100 0*
14	Do.	0	0 21.50 100 0*
15	Old garden	0	0 12.75 3 50
16	Do.	0	1 39 50 3 50

* Upset price per acre.

Lot.	Description.	Fees for Certificate of Quiet Possession.	
		Extent. A. R. P.	Rs. c.
Name of Land—Gangabodawatta.			
17	Old garden	0 1 9	3 50
Name of Land—Wetakeiyagahawatta.			
18	Old Garden	0 1 5.50	3 50
19	Do.	0 1 7.50	3 50
20	Pond	0 0 16.50	20 0*
21	Old garden	0 0 16	3 50
22	Do.	0 0 14	3 50
23	Do.	0 0 6.75	3 50
24	Do.	0 0 13.75	3 50
25	Do.	0 0 12.75	3 50
26	Do.	0 1 2	3 50
Name of Land—Gangabodawatta.			
27	Old Garden	0 1 21.50	3 50
28	Garden	0 0 11.75	100 0*
29	Do.	0 0 39	150 0*
30	Old Garden	0 0 35	3 50
31	Do.	0 0 28.25	3 50
Name of Land—Wetakeiyagahawatta.			
32	Old Garden	0 9 9.25	3 50
33	Do.	0 1 6	3 50
33½	Do.	0 0 6	3 50
34	Waste land	0 0 9.75	10 0*
35	Do.	0 0 1	10 0*
36	Old garden	0 0 13.75	3 50
Name of Land—Madangahawatta.			
37	Old garden	0 0 20.50	3 50
38	Do.	0 0 1.87	3 50
Name of Land—Gangabodawatta.			
39	Old garden	0 0 11.25	3 50
40	Do.	0 1 3	3 50
41	Do.	0 0 14.75	3 50
42	Do.	0 0 18	3 50
43	Do.	0 0 17	3 50
44	Do.	0 0 7.75	3 50
45	Do.	0 0 11.50	3 50
46	Do.	0 0 23	3 50
47	Do.	0 0 9.75	3 50
48	Do.	0 0 9.25	3 50
Name of Land—Madangahawatta.			
49	Old garden	0 2 8	3 50
50	Do.	0 0 1	3 50
51	Cocoanut plants	0 0 2.50	75 0*
52	Old garden	0 0 13	3 50
54	Do.	0 0 8.50	3 50
55	Do.	0 0 5.75	3 50
56	Do.	0 0 18.25	3 50
57	Do.	0 0 10.50	3 50
58	Do.	0 0 4.75	3 50
Name of Land—Gangabodawatta.			
59	Old garden	0 0 20	3 50
60	Do.	0 0 13	3 50
Name of Land—Madangahawatta.			
60½	Old garden	0 0 5	3 50

Lot.	Description.	Fees for Certificate of Quiet Possession.	
		Extent. A. R. P.	Rs. c.
Name of Land—Gangabodawatta.			
61	Old garden	0 0 18.50	3 50
62	Do.	0 0 4.25	3 50
63	Do.	0 0 18.50	3 50
64	Do.	0 1 0	3 50
65	Do.	0 0 18	3 50
66	Waste land with a house	0 0 3	25 0*
67	Old garden	0 0 13	3 50
68	Do.	0 0 11.50	3 50
69	Do.	0 0 10.75	3 50
70	Do.	0 0 5.25	3 50
71	Do.	0 0 0.50	3 50
72	Do.	0 0 31	3 50
73	Do.	0 0 19.75	3 50
74	Do.	0 0 20	3 50
75	Do.	0 0 24.25	3 50
76	Do.	0 0 13.50	3 50
77	Do.	0 0 10	3 50
Name of Land—Madangahawatta.			
78	Old garden	0 0 6.50	3 50
79	Do.	0 0 3.50	3 50
80	Do.	0 0 2	3 50
81	Do.	0 0 9.75	3 50
82	Do.	0 0 5	3 50
83	Do.	0 0 18.75	3 50
84	Do.	0 0 21.50	3 50
85	Do.	0 0 10.50	3 50
86	Do.	0 1 34	3 50
87	Do.	0 0 30.50	3 50
88	Do.	0 0 9	3 50
Name of Land—Gangabodawatta.			
89	Old garden	0 0 7	3 50
90	Do.	0 0 4.75	3 50
Name of Land—Madangahawatta.			
91	Cadjan house	0 0 1	12 0*
92	Old garden	0 0 15.25	3 50
Name of Land—Gangabodawatta.			
93	Old garden	0 0 7.25	3 50
94	Do.	0 0 27.50	3 50
95	Do.	0 1 26.50	3 50
96	Do.	0 0 5.25	3 50
97	Do.	0 0 12.50	3 50

* Upset price per acre.

Certificate of quiet possession will be issued for "old gardens" on payment of the fees noted opposite to them. The fees due must be paid on the day of settlement itself. When two or more lots are adjoining each other, and are claimed by the same claimant, one certificate of quiet possession could be had on application.

Further information respecting these lands may be had from the Surveyor-General, and respecting the condition of sale from the Hon. the Government Agent of the Western Province.

By His Excellency the Lieut.-Governor's command,

W. T. TAYLOR,
Acting Colonial Secretary.

No. 1,726, W. P.

වස 1899 ක්වූ මක්තෝබර් මස 17 වෙනි දින කොළඹ

මහසෙනෙවර්ස් උන්නාන්සේගේ කන්තෝරුවේදීය.

බස්නාහිර දිසාවේ ව.ශාඨපති ආණ්ඩුවේ එජන්ත උන්නාන්සේ විසින් මෙහි පහත සඳහන්වෙන ආණ්ඩුව සන්තක ඉඩම් ආණ්ඩුවේ නියෝගවල ප්‍රකාරයට වස 1899 ක්වූ දෙසැම්බර් මස 11 වෙනි දිනවූ සඳුදා දවල් 11ට පමණ, මීගමුවේ නානායකමේදී වෙන්දේසිකර විකුණනට නොහොත් තීන්දුකරදෙනට යෙදෙනවා ඇත.

බස්නාහිර දිසාවේ මීගමු කොට්ඨාසයේ උතුරු අලුත්කුරුකෝරලේ පිහිටා තිබෙන බිම්කැබලි 99ක්.

සිරියම 10,256. ගම—දුව.

අක්කරයක මිල සහ, සහතිකපත්‍රයකට ගෙවියයුතු

නො.	ඉඩමේ නම.	අයිතිකම කියන්නා.	අන්දම.	මහත.	
				අ. රු. ප.	රු. ශ.
1	වැල්ලබඩවත්ත	මි. මර්තිකු ප්‍රනාන්දු	තණබිම	2 1 11	10 0*
2	එම	එම	වත්ත	1 0 2	200 0*
3	වැටකෙසියාගහවත්ත	ආණ්ඩුව	මුඩුබිම	0 0 26.62	10 0*
4	එම	මි. පුවන්ප්‍රනාන්දු	වත්ත	0 1 27	150 0*
5	එම	මි. එලියබැත් ප්‍රනාන්දු	මුඩුබිම	0 0 33.25	10 0*
5½	එම	වැ. ආගිදු ප්‍රනාන්දු	එම	0 0 21	10 0*
6	එම	කු. පුවන්ප්‍රනාන්දු	පරණවගාව	0 0 10.50	3 50
7	එම	ර. පුස්සප්‍රනාන්දු	එම	0 1 16.75	3 50
8	එම	මි. ඉසබෙල් ප්‍රනාන්දු	එම	0 0 31.75	3 50
9	එම	වැ. ආගිදු ප්‍රනාන්දු	එම	0 0 18.75	3 50
10	එම	මි. ආනාප්‍රනාන්දු	එම	0 1 13.75	3 50
11	එම	කු. පුවන්ප්‍රනාන්දු	වගාව	0 2 32	200 0*
12	එම	එම	එම	0 0 39	100 0*
13	එම	ර. සේදුරු ප්‍රනාන්දු	එම	0 0 10.50	100 0*
14	එම	එම	එම	0 0 21.50	100 0*
15	එම	කු. ඉසබෙලා ප්‍රනාන්දු	පරණවගාව	0 0 12.75	3 50
16	එම	මි. පුවන්ප්‍රනාන්දු	එම	0 1 39.50	3 50
17	ගහබඩවත්ත	මි. පුන්සිසකු ප්‍රනාන්දු	එම	0 1 9	3 50
18	වැටකෙසියාගහවත්ත	කු. එච්සේනියා ප්‍රනාන්දු	එම	0 1 5.50	3 50
19	එම	මා. කර්ලිනාදියෙස්	එම	0 1 7.50	3 50
20	එම	එම	පොකුන	0 0 16.50	20 0*
21	එම	කු. මෝසෙස් ප්‍රනාන්දු	පරණවගාව	0 0 16	3 50
22	එම	මා. අත්තෝනි දියෙස්	එම	0 0 14	3 50
23	එම	මි. දියෙගුවාස්	එම	0 0 6.75	3 50
24	එම	මි. සවරියෙල් ප්‍රනාන්දු	එම	0 0 13.75	3 50
25	එම	මි. ඉසබලා ප්‍රනාන්දු	එම	0 0 12.75	3 50
26	එම	කු. පුවන්ප්‍රනාන්දු	එම	0 1 2	3 50
27	ගහබඩවත්ත	මි. පුවන්ප්‍රනාන්දු	එම	0 1 21.50	3 50
28	එම	මි. පුන්සිසකු ප්‍රනාන්දු	වගාව	0 0 11.75	100 0*
29	එම	මි. පුවන්ප්‍රනාන්දු	වත්ත	0 0 39	150 0*
30	එම	මා. මර්තානු ප්‍රනාන්දු	පරණවගාව	0 0 35	3 50
31	එම	කු. ප්‍රාගො ප්‍රනාන්දු	එම	0 0 28.25	3 50
32	වැටකෙසියාගහවත්ත	කු. පුවන්වාස්	එම	0 0 9.25	3 50
33	එම	මි. අත්තෝනිවාස්	එම	0 1 6	3 50
33½	එම	මි. පුවන් මැල්	එම	0 0 6	3 50
34	එම	එම	මුඩුබිම	0 0 9.75	10 0*
35	එම	මි. අබ්ලිනු මැල්	එම	0 0 1	10 0*
36	එම	මි. පුවන්ප්‍රනාන්දු	පරණවගාව	0 0 13.75	3 50
37	මාදන්ගහවත්ත	මි. සේදුරු පොන්සේකා	එම	0 0 20.50	3 50
38	එම	මි. මානුවෙල් ප්‍රනාන්දු	එම	0 0 1.87	3 50
39	ගහබඩවත්ත	රෝ. ක. සභාව	එම	0 0 11.25	3 50
40	එම	මි. ගාමිඤ්ඤ ප්‍රනාන්දු	එම	0 1 3	3 50
41	එම	මි. ඉසබලා ප්‍රනාන්දු	එම	0 0 14.75	3 50
42	එම	කු. එලියසේ ප්‍රනාන්දු	එම	0 0 18	3 50
43	එම	ර. සේදුරු ප්‍රනාන්දු	එම	0 0 17	3 50
44	එම	කු. මදලේනා ප්‍රනාන්දු	එම	0 0 7.75	3 50
45	එම	මි. සිල්වේස්ත්‍රි ප්‍රනාන්දු	එම	0 0 11.50	3 50
46	එම	මි. සේදුරු ප්‍රනාන්දු	එම	0 0 23	3 50
47	එම	කු. එලියසේ ප්‍රනාන්දු	එම	0 0 9.75	3 50
48	එම	මි. පිලිප් ප්‍රනාන්දු	එම	0 0 9.25	3 50
49	මාදන්ගහවත්ත	මි. මානුවෙල් ප්‍රනාන්දු	එම	0 2 8	3 50
50	එම	මි. මදලේනා ප්‍රනාන්දු	එම	0 0 1	3 50

* අක්කරයක මිල.

රකා	ඉඩමේ නම.	අයිතිකම් කියන්නා.	අත්දම.	අක්කරයක මිල සහ සහතිකපත් සකව ගෙවියයුතු මහත.			
				අ. රු. ප.	මුදල රු. ශ.	රු. ශ.	
51	මාදන්ගහවත්ත	මි. දුමින්ගුප්පනාන්දු	පැලවගාව	0	0	2-50	75 0*
52	එම	මි. පුස්ප්පනාන්දු	පරණවගාව	0	0	13	3 50
54	එම	මි. ගාබ්ලියෙල්ප්පනාන්දු	එම	0	0	8-50	3 50
55	එම	දෙව් දියෝගුප්ප	එම	0	0	5-75	3 50
56	එම	මි. පුස්ප්පනාන්දු	එම	0	0	18-25	3 50
57	එම	මි. මදලේ නාප්පනාන්දු	එම	0	0	10-50	3 50
58	එම	එම	එම	0	0	4-75	3 50
59	ගහබඩවත්ත	මි. අබ්ලියුප්පනාන්දු	එම	0	0	20	3 50
60	එම	මි. ඉතිසියාප්පනාන්දු	එම	0	0	13	3 50
60½	මාදන්ගහවත්ත	දෙව් දියෝගුප්ප	එම	0	0	5	3 50
61	ගහබඩවත්ත	මි. මානුවෙල් පින්තු	එම	0	0	18-50	3 50
62	එම	මි. පුස්ප්පනාන්දු	එම	0	0	4-25	3 50
63	එම	කු. ඉසකියෙස්ප්පනාන්දු	එම	0	0	18-50	3 50
64	එම	ම. ආබ්ලියුප්පනාන්දු	එම	0	1	0	3 50
65	එම	මි. පුස්ප්පනාන්දු	එම	0	0	18	3 50
66	එම	මි. මානුවෙල්ප්පනාන්දු	හිස්බීම, පදිංචි ගෙයක්	0	0	3	25 0*
67	එම	මි. ආනාප්පනාන්දු	පරණවගාව	0	0	13	3 50
68	එම	කු. ඉසකියෙස්ප්පනාන්දු	එම	0	0	11-50	3 50
69	එම	මි. පුවන්කුරේරා	එම	0	0	10-75	3 50
70	එම	මි. මානුවෙල්ප්පනාන්දු	එම	0	0	5-25	3 50
71	එම	මි. ලාසරුස්ප්පනාන්දු	එම	0	0	0-50	3 50
72	එම	මි. ගාබ්ලියෙල්ප්පනාන්දු	එම	0	0	31	3 50
73	එම	මි. ඉස්තේගුප්පනාන්දු	එම	0	0	19-75	3 50
74	එම	මි. මානුවෙල්ප්පනාන්දු	එම	0	0	20	3 50
75	එම	මි. පුස්ප්පනාන්දු	එම	0	0	24-25	3 50
76	එම	මි. ප්‍රන්සිස්කුප්පනාන්දු	එම	0	0	13-50	3 50
77	එම	මි. සවරියෙල්ප්පනාන්දු	එම	0	0	10	3 50
78	මාදන්ගහවත්ත	මි. පුවන්ප්පනාන්දු	එම	0	0	6-50	3 50
79	එම	මි. පුස්ප්පනාන්දු	එම	0	0	3-50	3 50
80	එම	මි. ජේදරුපින්තෝ	එම	0	0	2	3 50
81	එම	මි. මා. මරියාප්පනාන්දු	එම	0	0	9-75	3 50
82	එම	මි. දුමින්ගුප්පනාන්දු	එම	0	0	5	3 50
83	එම	මි. ප්‍රන්සිස්කුප්පනාන්දු	එම	0	0	18-75	3 50
84	එම	මි. මර්තිහුප්පනාන්දු	එම	0	0	21-50	3 50
85	එම	මි. අන්තෝනිප්පනාන්දු	එම	0	0	10-50	3 50
86	එම	මි. එච්සේනියාප්පනාන්දු	එම	0	1	34	3 50
87	එම	මි. දියෝගුවාස්	එම	0	0	30-50	3 50
88	එම	මි. පුවන්ප්පනාන්දු	එම	0	0	9	3 50
89	ගහබඩවත්ත	පුවන්පුල්ලේ	එම	0	0	7	3 50
90	එම	මි. මානුවෙල්මැල්	එම	0	0	4-75	3 50
91	මාදන්ගහවත්ත	ඒ. ග්‍රාසියානුප්පනාන්දු	අනුසෙව්ලික රජුගෙයක්	0	0	1	12 0*
92	එම	මි. අබ්ලියුමැල්	පරණවගාව	0	0	15-25	3 50
93	ගහබඩවත්ත	මි. ජෝකිහුප්පනාන්දු	එම	0	0	7-25	3 50
94	එම	මි. මරියාකුරේරා	එම	0	0	27-50	3 50
95	එම	මි. මානුවෙල්ප්පනාන්දු	එම	0	1	26-50	3 50
96	එම	මි. සෙබස්තියන්ප්පනාන්දු	එම	0	0	5-25	3 50
97	එම	මි. පුවන්ප්පනාන්දු	එම	0	0	12-50	3 50

* අක්කරයක මිල.

“පරණවගාව” තිබෙන ඉලම්වලට මෙහි සටහන් ගාස්තු ගෙවූ විට, වටිනා පිඹුරුකඩයුසි සම්මත සහතිකපත් දෙපත්වලට. එක්කෙනෙක් විසින් අයිතිකම් කියන ඉඩමක් කීපයක් එකට යාමට හැකි විට, එක සතියක් ඉල්ලීමකට විට ලබාගත හැකිය. ගෙවියයුතු මුදල වෙන්දේසි දවසේදීම ගෙවනට මිනුය.

මේ ඉඩම ගැණ වැඩිපුර කාරණා සර්වේසර්පනගල්ලන් නාන්සේගෙන්ද, විකිනීමේ කොන්දේසි ගැණ බස්නාහිර පලාතේ වංශාධිපති ආණ්ඩුවේ ඒජන්තලන් නාන්සේගෙන්ද දැනගත හැකිය.

ගරුභර උපආණ්ඩුකාර උතුමානන්වගන්සේගේ ආඥාව ලෙස,
 ඩබ්ල්යු. වි. වෙලර්,
 වැඩබලන මහසෙනෙකාරිස් මමහ.

No. 1,727, w. P.

Colonial Secretary's Office,
Colombo, October 17, 1899.

ON Tuesday, December 12, 1899, at 11 A.M., the Hon. the Government Agent for the Western Province, will put up for sale or settlement, at the Negombo Rest-house, the under-mentioned portions of Crown Land, on the terms authorized by Government

One hundred and five allotments of land situated in the Alutkuru korale north of the Negombo District of the Western Province.

Preliminary plan 10,256.
Village—Duwa.

Name of Land—Gangabodawatta.

Lot.	Description.	Fees due for Certificate of Quiet Possession.	
		Extent. A. R. P.	Rs. c.
98	Old garden	0 0 5	3 50
99	Do.	0 0 28-25	3 50
100	Do.	0 0 9-50	3 50
101	Do.	0 0 13	3 50
102	Do.	0 0 18-75	3 50
103	Do.	0 0 5-75	3 50
104	Do.	0 0 16-75	3 50
105	Do.	0 0 4-50	3 50
106	Do.	0 0 18-50	3 50
107	Do.	0 0 23	3 50
108	Do.	0 0 12-50	3 50
Name of Land—Kiriellagahawatta.			
109	Old garden	0 0 6-50	3 50
110	Do.	0 0 5	3 50
111	Do.	0 0 7-25	3 50
112	Do.	0 0 13	3 50
Name of Land—Dimbulgahawatta.			
113	Old garden	0 0 13-50	3 50
Name of Land—Madangahawatta.			
114	Old garden	0 0 27-50	3 50
115	Do.	0 1 24	3 50
Name of Land—Gangabodawatta.			
116	Old garden	0 0 5	3 50
117	Do.	0 0 2	3 50
118	Do.	0 0 2-75	3 50
119	Do.	0 0 2-50	3 50
120	Do.	0 0 2	3 50
121	Do.	0 0 1	3 50
121½	Do.	0 0 0-75	3 50
122	Do.	0 0 12-75	3 50
123	Do.	0 1 6-25	3 50
124	Do.	0 0 4-75	3 50
125	Do.	0 0 10	3 50
125½	Do.	0 0 1-50	3 50
126	Open land	0 1 12-75	10 0*
127	Young cocoanuts	0 2 7-50	100 0*
127½	Garden	0 0 19-50	120 0*
127¾	Do.	0 0 7-75	120 0*
128	Do.	1 0 8	120 0*
129	Old garden	0 0 31-50	3 50
129½	Fish trap	0 1 4	10 0*
Name of Land—Talgahawatta.			
130	Garden	2 0 8	120 0*
Name of Land—Gangabodawatta.			
131	Scrub	1 3 2	10 0*
132	Open land	0 3 19	10 0*
133	Fish trap	1 0 33	10 0*
Name of Land—Talgahawatta.			
134	Young cocoanut	1 2 25	75 0*
135	Do.	0 0 20	100 0*
Village—Pitipana.			
Name of Land—Wellabodawatta.			
136	Open land	0 0 34	10 0*
137	Old garden	0 3 26	3 50
138	Waste land	0 0 33	10 0*

* Upset price per acre.

Lot.	Description.	Fees due for Certificate of Quiet Possession.	
		Extent. A. R. P.	Rs. c.
139	Name of Land—Minipittaniya. Burial ground	0 0 7-25	—
140	Name of Land—Wellabodawatta. Old garden	0 1 12	3 50
141	Name of Land—Minipittaniya. Burial ground	0 0 11-50	—
142	Name of Land—Wellabodawatta. Waste land	0 0 20-50	10 0
143	Old garden	0 1 18	3 50
144	Do.	0 1 33-50	3 50
Name of Land—Gangabodawatta.			
145	Old garden	0 0 10	3 50
146	Garden	0 0 22-25	150 0*
147	Old garden	0 0 6	3 50
148	Do.	0 0 24-25	3 50
149	Do.	0 0 6-75	3 50
150	Do.	0 0 36	3 50
151	Do.	0 0 30-50	3 50
152	Do.	0 0 27	3 50
153	Do.	0 0 9-25	3 50
154	Do.	0 0 10	3 50
155	Do.	0 0 15-75	3 50
Name of Land—Wellabodawatta.			
156	Old garden	0 1 29	3 50
157	Waste land	0 0 6	10 0*
158	Old garden	0 0 39-50	3 50
159	Waste land	0 0 9	10 0*
160	Old garden	0 1 32	3 50
161	Do.	1 0 23	6 0
162	Do.	0 1 5-75	3 50
163	Do.	0 0 8	3 50
164	Do.	0 2 26	3 50
165	Do.	0 1 0	3 50
Village—Pitipana.			
Name of Land—Wellabodawatta.			
166	Old garden	0 0 19-25	3 50
167	Do.	0 0 17-75	3 50
Village—Gangabodawatta.			
168	Old garden	0 0 26-50	3 50
169	Do.	0 0 29-50	3 50
170	Do.	0 0 25-75	3 50
171	Do.	0 1 15-25	3 50
172	Do.	0 1 3-50	3 50
173	Do.	0 0 11-25	3 50
174	Do.	0 0 8-75	3 50
175	Do.	0 0 29-50	3 50
176	Do.	0 0 18	3 50
177	Do.	0 2 1-50	3 50
178	Do.	0 0 16	3 50
179	Do.	0 0 38-50	3 50
Name of Land—Wellabodawatta.			
180	Waste land	1 2 18	10 0*
181	Old garden	2 1 24	8 50
182	Do.	0 0 10-50	3 50
183	Do.	0 0 13-75	3 50
183½	Do.	0 0 31-50	3 50
184	Do.	0 0 10	3 50
185	Do.	0 0 25-75	3 50
Name of Land—Dombagahawatta.			
186	Old garden	0 0 27-50	3 50
187	Do.	0 0 12-75	3 50
188	Do.	0 0 4-50	3 50
Name of Land—Gangabodawatta.			
189	Old garden	0 0 22-75	3 50
Name of Land—Palliyawatta.			
190	Old garden	0 2 0	3 50

Lot.	Description.	Extent. A. R. P.	Fees due for Certificate of Quiet Possession.	
			Rs.	c.
Name of Land—Dombagahawatta.				
191	Old garden	0 0 5.25	3	50
192	Do.	0 0 7.50	3	50
193	Do.	0 1 6	3	50
Name of Land—Gangabodawatta.				
194	Old garden	0 0 26.50	3	50
Name of Land - Dombagahawatta.				
195	Cocoanut plants	0 0 4.75	75	0*
Name of Land—Wellabodawatta.				
196	Old garden	0 0 20	3	50

Certificates of quiet possession will be issued for "old gardens" on payment of the fees noted opposite to them. The fees due must be paid on the day of settlement itself. Where two or more lots are adjoining each other, and are claimed by the same claimant, one certificate of quiet possession could be had on application.

Further information respecting these lands may be obtained from the Surveyor-General, and respecting the conditions of sale from the Hon. the Government Agent of the Western Province.

By His Excellency the Lieut.-Governor's command,

W. T. TAYLOR,
Acting Colonial Secretary.

* Upset price per acre.

No. 1,727, W. P.

වම් 1899 ක්වූ ඔක්තෝබර් මස 17 වෙනි දින කොළඹ

මහසෙනෙවුන්ගේ නිකුත්කිරීමේදී.

බස්නාහිර දිසාවේ වංශාචාර්ය ආණ්ඩුවේ ඒස්වනලත්තානේ විසින් මෙහි පහත සඳහන්වන ආණ්ඩුව සත්කම ඉඩම් ආණ්ඩුවේ නියෝගවල ප්‍රකාරයට වම් 1899 ක්වූ දෙසැම්බර් මස 12 වෙනි දිනට අගන රුවාදු දවල් 12ට, මියොවුමේ තානාගමේදී වෙන්දේසිකර එකතුකර ගත් රෝ කිවිදුකරනට පෙදෙනවා ඇත.

බස්නාහිර දිසාවේ මියොවු කොට්ඨාසයේ උතුරු අලුත්කුරුකෝරලේ පිහිටා තිබෙන බිම්පැවැත්වීම් 105 ක.

පිහිටම 10,256. ගම—දුව.

අක්කරසක මිල සහ සහතික පත්‍රයක මිල.

කො.	ඉඩමේ නම.	අයිතිකරු නිකුත්කර.	අත්දම.	මහත. අ. රු. ප.	අක්කරසක මිල සහ සහතික පත්‍රයක මිල. රු. ග.
98	ගහබොව්වත්ත	මි ජුවන් ප්‍රනාන්දු	පරනි වගාව	0 0 5	3 50
99	එම	ස ලාසරස් සිල්වා	එම	0 0 28.25	3 50
100	එම	මි ජුවන් කුරේරු	එම	0 0 9.50	3 50
101	එම	මි ජුවන් ප්‍රනාන්දු	එම	0 0 13	3 50
102	එම	මි ලාසරස් ප්‍රනාන්දු	එම	0 0 18.75	3 50
103	එම	මි ජුවන් කුරේරු	එම	0 0 5.75	3 50
104	එම	මි රෙකිනු ලීමේරු	එම	0 0 16.75	3 50
105	එම	මි ජුවන් කුරේරු	එම	0 0 4.50	3 50
106	එම	දෙව් ජයේඅප්පු	එම	0 0 18.50	3 50
107	එම	මි අත්තෝනි ප්‍රෙරු	එම	0 0 23	3 50
108	එම	මි ජුවන් ප්‍රනාන්දු	එම	0 0 12.50	3 50
109	කිරිල්ලකවත්ත	මි ප්‍රත්තිසිකු ප්‍රනාන්දු	එම	0 0 6.50	3 50
110	එම	මි සිඛස්සිතන් ප්‍රනාන්දු	එම	0 0 5	3 50
111	එම	මි ජයේ සිල්වා	එම	0 0 7.25	3 50
112	එම	මි මරිකානු ප්‍රනාන්දු	එම	0 0 13	3 50
113	දිසුල්ගහවත්ත	මි ප්‍රසිතා ප්‍රනාන්දු	එම	0 0 13.50	3 50
114	මාදන්ගහවත්ත	මි දිසේනු ප්‍රනාන්දු සහ තවත්	එම	0 0 27.50	3 50
115	එම	මි ප්‍රත්තිසිකු ප්‍රනාන්දු	එම	0 1 24	3 50
116	ගහබොව්වත්ත	මි දුමේනු ප්‍රනාන්දු සහ තවත්	එම	0 0 5	3 50
117	එම	මි සිල්වාස්ත්‍රී ප්‍රෙරු	එම	0 0 2	3 50
118	එම	මි ආනමරියා ප්‍රනාන්දු	එම	0 0 2.75	3 50
119	එම	මි දුමේනු ප්‍රනාන්දු	එම	0 0 2.50	3 50
120	එම	මි අත්තෝනි ප්‍රනාන්දු	එම	0 0 2	3 50
121	එම	එම	එම	0 0 1	3 50
121½	එම	මි දුමේනු ප්‍රනාන්දු	එම	0 0 0.75	3 50
122	එම	මි ලාසරස් ප්‍රනාන්දු	එම	0 0 12.75	3 50
123	එම	දෙව් දිසේනු අප්පු	එම	0 1 6.25	3 50
124	එම	එම	එම	0 0 4.75	3 50
125	එම	මි දිසේනු ප්‍රනාන්දු	එම	0 0 10	3 50
125½	එම	මි අත්තෝනි ප්‍රනාන්දු	එම	0 0 1.50	3 50
126	එම	මි ජුවන් ප්‍රනාන්දු	බුඩුබිම	0 1 12.75	10 0*
127	එම	මි ලාසරස් ප්‍රනාන්දු	පැලවගාව	0 2 7.50	100 0*
127½	එම	එම	වගාව	0 0 19.50	120 0*
127¾	එම	එම	එම	0 0 7.75	120 0*
128	එම	මි දුමේනු ප්‍රනාන්දු	එම	1 0 8	120 0*
129	එම	දෙව් දිසේනු අප්පු	පරන වගාව	0 0 31.50	3 50
129½	—	දෙව් දිසේනු අප්පු	ඉරවුමේල්ල	0 1 4	10 0*
130	ගල්ගහවත්ත	මි මරිකානු කුරේරු	වගාව	2 0 8	120 0*

* අක්කරසක මිල.

නො.	ඉඩමේ නම.	අයිතිකරු කිසිවකා.	අන්දම.	මහත.		අක්කරයක මිල සහ සහතික පනුයක මුදල.	
				අ රු. ප.	අ. ප.	රු.	ප.
131	ගහබොඩවත්ත	අන්ධුව	පදුරු සහිත බිම	1	3 2	10	0*
132	එම	එම	මුඩුබිම	0	3 19	10	0*
133	එම	එම	ඉරටුබේල්ල	1	0 33	10	0*
134	ගල්ගහවත්ත	ම මර්නිභූ කුරේරු	පැලවතාව	1	2 25	75	0*
135	එම	එම	එම	0	0 20	100	0*
ගම—පිරිපහ.							
136	වැල්ලබොඩවත්ත	ම අ ප්‍රනාන්දු	මුඩුබිම	0	0 34	10	0*
137	එම	එම	පරන වතාව	0	3 26	3	50
138	එම	ම ලාසරස් ප්‍රනාන්දු	මුඩුබිම	0	0 33	10	0*
139	මිනිපිරිටනිය	ගම්වැසියෝ	සොහොන්භූමිය	0	0 7.25	—	—
140	වැල්ලබොඩවත්ත	ම ලාසරස් ප්‍රනාන්දු	පරන වතාව	0	1 12	3	50
141	මිනිපිරිටනිය	දුබේ ගම්වැසියෝ	සොහොන්භූමිය	0	0 11.50	—	—
142	වැල්ලබොඩවත්ත	ම ජේදුරු වාස් වෙදුරු	මුඩුබිම	0	0 20.50	10	0*.
143	එම	එම	පරන වතාව	0	1 18	3	50
144	එම	ම අන්තෝනි ප්‍රේරු	එම	0	1 33.50	3	50
145	ගහබොඩවත්ත	ම මිගෙල් ප්‍රනාන්දු	එම	0	0 10	3	50
146	එම	දෙ ජේස් ප්‍රනාන්දු	වතාව	0	0 22.25	150	0*
147	එම	ම දීයේගු ප්‍රනාන්දු අත්තනි රුලු	පරන වතාව	0	0 6	3	50
148	එම	ම ජුවන් ප්‍රනාන්දු	එම	0	0 24.25	3	50
149	එම	ම ප්‍රත්සිසකු කුරේරු	එම	0	0 6.75	3	50
150	එම	ම දීයේගු ප්‍රනාන්දු අත්තනි රුලු	එම	0	0 36	3	50
151	එම	ම ලොරුන්සේ කුරේරු	එම	0	0 30.50	3	50
152	එම	ම ජේස් කුරේරු	එම	0	0 27	3	50
153	එම	ම ජේදුරු පිත්තු	එම	0	0 9.25	3	50
154	එම	ම මිහුංගල් පිත්තු	එම	0	0 10	3	50
155	එම	ම මර්නිභූ ප්‍රනාන්දු	එම	0	0 15.75	3	50
156	වැල්ලබොඩවත්ත	ප පිලිප්පු ප්‍රනාන්දු	එම	0	1 29	3	50
157	එම	එම	මුඩුබිම	0	0 6	10	0*
158	එම	ම බස්නියන් ප්‍රනාන්දු සහ තවත්	පරන වතාව	0	0 39.50	3	50
159	එම	දෙ ජේකබ් ප්‍රේරු	මුඩුබිම	0	0 9	10	0*
160	එම	එම	පරන වතාව	0	1 32	3	50
161	එම	ම රොමෙල් වාස්	එම	1	0 23	6	0
162	එම	ග පාමුලු ප්‍රනාන්දු	එම	0	1 5.75	3	50
163	එම	ප පිලිප්පු ප්‍රනාන්දු	එම	0	0 8	3	50
164	එම	ලී ප්‍රත්සිසකු ප්‍රනාන්දු සහ තවත්	එම	0	2 26	3	50
165	එම	ම සිමොන් ප්‍රනාන්දු	එම	0	1 0	3	50
166	එම	ම දුමිංගු තිසේරු	එම	0	0 19.25	3	50
167	එම	ම පිලිප්පු ප්‍රනාන්දු	එම	0	0 17.75	3	50
168	ගහබොඩවත්ත	ප ජුවන් ප්‍රනාන්දු	එම	0	0 28.50	3	50
169	එම	ම මර්නාභූ ප්‍රනාන්දු	එම	0	0 29.50	3	50
170	එම	ම ජේස් තිසේරු	එම	0	0 25.75	3	50
171	එම	ම දුමිංගු ප්‍රනාන්දු	එම	0	1 15.25	3	50
172	එම	ම සිමොන් ප්‍රනාන්දු	එම	0	1 3.50	3	50
173	එම	ම දුමිංගු ප්‍රනාන්දු	එම	0	0 11.25	3	50
174	එම	ම ප්‍රත්සිසකු කුරේරු	එම	0	0 8.75	3	50
175	එම	ම ජේස් ප්‍රනාන්දු	එම	0	0 29.50	3	50
176	එම	ම ලොවෙල් ප්‍රනාන්දු	එම	0	0 18	3	50
177	එම	ම ජුවන් පිත්තු	එම	0	2 1.50	3	50
178	එම	ම ජේස් තිසේරු	එම	0	0 16	3	50
179	එම	ම අන්තෝනි ප්‍රනාන්දු	එම	0	0 38.50	3	50
180	වැල්ලබොඩවත්ත	ම ලොවෙල් ප්‍රනාන්දු	මුඩුබිම	1	2 18	10	0*
181	එම	එම	පරන වතාව	2	1 24	8	50
182	එම	ම පිලිප්පු ප්‍රනාන්දු	එම	0	0 10.50	3	50
183	එම	ම සලමන් ප්‍රනාන්දු	එම	0	0 13.75	3	50
183½	එම	ම ලොවෙල් ප්‍රේරු අත්තනි රුලු	එම	0	0 31.50	3	50
184	එම	දෙව් දීයේගු අප්පු සහ තෙවන්	එම	0	0 10	3	50
185	එම	ම ජේස් ප්‍රනාන්දු	එම	0	0 25.75	3	50
186	දෙඹගහවත්ත	ම දීයේගු ප්‍රනාන්දු	එම	0	0 27.50	3	50
187	දෙඹගහවත්ත	එම	එම	0	0 12.75	3	50
188	එම	දෙව් දීයේගු අප්පු	එම	0	0 4.50	3	50
189	ගහබොඩවත්ත	ම දීයේගු ප්‍රනාන්දු	එම	0	0 22.75	3	50
190	පලිලියවත්ත	රෝමාභූ කතෝ ප්‍රක සහාච	එම	0	2 0	3	50

* අක්කරයක මිල.

නො.	ඉඩමේ නම.	අයිතියක් කියන්නා.	අන්දම.	මහක.		අක්කරයක මිල සහ සහතික පත්‍රයක මුදල.	
				අ. රු. ප.	රු. ට.	රු. ට.	රු. ට.
191	දෙමගහවත්ත	මි ප්‍රචන් ප්‍රනාන්දු	පරත වගාව	0	0	5.25	3 50
192	එම	දෙව් දියේගුණපු	එම	0	0	7.50	3 50
193	එම	මි ප්‍රලියන් පිත්තු	එම	0	1	6	3 50
194	ගහබොඩවත්ත	මි ප්‍රියස් හිසේරු	එම	0	0	26.50	3 50
195	දෙමගහවත්ත	මි ප්‍රලියන් පිත්තු	බාල වගාව	0	0	4.75	75 0*
196	වැල්ලබොඩවත්ත	මි ප්‍රලියන් ප්‍රනාන්දු	පරත වගාව	0	0	20	3 50

* අක්කරයක මිල.

“පරණ වගාව” කියන ඉඩම්වලට, මෙහි සටහන් ගාස්තුව ගෙවූ හිට, වරිනා පිඹුරුකඩදසි සමග සහතිකපත්‍ර දෙනු ලැබේ. එක්කෙනෙක් විසින් අයිතියක් කියන ඉඩමකට වි කිසියක් එකට යාමට, එක පත්‍රයක් ඉල්ලුම්කල විට ලබාගත හැකිය. ගෙවිය යුතු මුදල වෙන්දේසි දවසේදීම ගෙවිය යුතුය.

මෙම ඉඩම් ගැණ වැඩිදුර කාරණා සර්වේසර්පනරුලත්තාන්සේගෙන්ද, විකිනීමේ කොන්දේසි ගැණ චස්නාහිර පලාගේ වංශාධිපති ආණ්ඩුවේ ඒකත්තලත්තාන්සේගෙන්ද දැනගත හැකිවේ.

ගරුගර උපආණ්ඩුකාර උතුමානත්තවත්සේගේ ආඥාව ලෙස,
 ඩබ්ල්යු ඩී. චේලර්,
 වැඩබලන මහසෙක්‍රතාරීස් මමිය.

No. 1,728, w. p. Colonial Secretary's Office,
 Colombo, October 17, 1899.

ON Wednesday, December 13, 1899, at 11 A.M., the Hon. the Government Agent for the Western Province will put up for sale or settlement, at the Negombo Resthouse, the under-mentioned portions of Crown Land, on the terms authorized by Government.

One-hundred allotments of land situated in the Alutkuru korale north of the Negombo District of the Western Province.

Preliminary plan 10,256.
 Village—Pitipana.

Name of Land—Dombagahawatta.

Lot.	Description.	Fees for Certificate of Quiet Possession.	
		Extent. A. R. P.	Possession. Rs. c.
197	Old garden	0 0 21	3 50
198	Do.	0 0 18.75	3 50
199	Do.	0 0 10	3 50
200	Do.	0 0 8.50	3 50
201	Do.	0 0 15.50	3 50
203	Do.	0 1 6	3 50
204	Do.	0 0 35.25	3 50
Name of Land—Wellabodawatta.			
205	Old garden	0 1 8	3 50
206	Cocoonut plants	0 1 28.50	70 0*
207	Old garden	0 0 36.50	3 50
208	Do.	0 1 15.50	3 50
Name of Land—Bambigahawatta.			
209	Old garden	0 0 30.50	3 50
Name of Land—Dombagahawatta.			
210	Old garden	0 1 0	3 50
211	Do.	0 0 35.75	3 50
212	Do.	0 2 32	3 50
213	Do.	0 0 18.25	3 50
214	Do.	0 0 15	3 50
215	Do.	0 0 36.75	3 50
216	Do.	0 1 14.50	3 50
217	Do.	0 0 21.75	3 50
218	Do.	0 1 31	3 50
219	Do.	0 0 17.50	3 50
220	Do.	0 0 8	3 50
221	Do.	0 1 17.75	3 50
222	Do.	0 0 16	3 50
223	Do.	0 0 4	3 50
224	Young cocoonuts	0 0 10.50	100 0*
225	Old garden	0 0 13.25	3 50
226	Do.	0 0 5	3 50
227	Do.	0 0 18.50	3 50
228	Do.	0 0 24.75	3 50
229	Do.	0 2 19	3 50

Lot.	Description.	Fees for Certificate of Quiet Possession.	
		Extent. A. R. P.	Possession. Rs. c.
Name of Land—Gangabodawatta.			
230	Old garden	3 2 5	11 0
Name of Land—Dombagahawatta.			
231	Old garden	0 0 17.50	3 50
Name of Land—Gangabodawatta.			
232	Old garden	0 0 33	3 50
Name of Land—Dombagahawatta.			
233	Old garden	0 1 8	3 50
Name of Land—Gangabodawatta.			
234	Old garden	2 3 36	8 50
235	Do.	1 2 38	6 0
236	Marshy land	0 1 13	10 0*
236½	Do.	0 0 35.50	10 0*
237	Old garden	1 1 9	6 0
238	Abandoned burialground	0 1 25.50	10 0*
Name of Land—Kapperawalawatta.			
239	Old garden	0 2 23.50	3 50
Name of Land—Gangabodawatta.			
240	Old garden	0 0 16.75	3 50
241	Do.	2 0 32	8 50
241½	Do.	0 1 20.75	3 50
242	Do.	0 0 23.75	3 50
243	Do.	0 2 21.50	3 50
243½	Do.	0 0 8.50	3 50
244	Do.	0 2 37	3 50
244½	Do.	0 0 11.75	3 50
Name of Land—Telagaha-alambe.			
245	Marshy jungle	0 0 26.25	10 0*
246	Do.	0 0 3.50	10 0*
Name of Land—Marakkalawatta.			
247	Old garden	1 0 28	6 0
248	Do.	0 1 33	3 50
249	Do.	0 2 3.25	3 50
250	Young cocoonuts	0 0 24	50 0*
251	Marshy jungle	0 0 30	10 0*
252	Garden	0 0 24	75 0*
Name of Land—Paduwangodawatta.			
253	Old garden	0 0 38	3 50
254	Do.	0 1 2	3 50
Name of Land—Welabodawatta.			
255	Open land	0 2 33	10 0*
256	Do.	2 0 14	10 0*
257	Old garden	0 1 28	3 50
258	Young cocoonuts	0 1 4.50	30 0*
Name of Land—Welabodakumbura.			
259	Field	0 0 34.50	15 0*

Lot.	Description.	Fees for Certificate of Quiet Possession.	
		Extent. A. R. P.	Rs. c.
Name of Land—Dombagahawatta.			
260	Old garden	0 0 9.75	3 50
261	Do.	0 1 2.50	3 50
Name of Land—Bambigahawatta.			
262	Old garden	0 2 19	3 50
263	Do.	0 1 26	3 50
264	Garden	0 2 33.50	100 0*
Name of Land—Dombagahawatta.			
265	Old garden	0 0 6	3 50
266	Do.	0 0 7	3 50
267	Do.	0 0 29.50	3 50
268	Do.	0 0 17.50	3 50
269	Do.	0 1 36.75	3 50
Name of Land—Ehetugahawatta.			
270	Old garden	0 0 6	3 50
271	Do.	0 0 6.50	3 50
Name of Land—Dombagahawatta.			
272	Old garden	0 0 9.50	3 50
273	Do.	0 0 9.50	3 50
274	Do.	0 1 7	3 50
275	Do.	0 0 37	3 50
276	Do.	0 0 14.25	3 50
277	Do.	0 0 12	3 50
278	Do.	0 2 11	3 50
279	Do.	0 0 12.75	3 50
280	Do.	0 0 16.75	3 50
281	Do.	0 0 8	3 50
282	Do.	0 0 5.50	3 50
Name of Land—Gangabodawatta.			
283	Old garden	0 0 33	3 50

Lot.	Description.	Fees for Certificate of Quiet Possession.	
		Extent. A. R. P.	Rs. c.
Name of Land—Pallamewatta.			
284	Old garden	0 0 27	3 50
Name of Land—Gangabodawatta.			
285	Old garden	0 0 6.50	3 50
Name of Land—Pallamewatta.			
286	Old garden	0 0 36.50	3 50
287	Do.	0 1 11.50	3 50
288	Do.	0 0 16.50	3 50
289	Do.	0 1 11	3 50
290	Do.	0 0 15.75	3 50
291	Do.	0 1 37.50	3 50
Name of Land—Dombagahawatta.			
292	Old garden	0 1 0	3 50
292½	Do.	0 0 22.50	3 50

* Upset price per acre.

Certificates of quiet possession will be issued for "old gardens" on payment of the fees noted opposite to them. The fees due must be paid on the day of settlement itself. When two or more lots are adjoining each other, and are claimed by the same claimant, one certificate of quiet possession could be had on application.

Further information respecting these lands may be had from the Surveyor-General, and respecting the conditions of sale from the Hon. the Government Agent of the Western Province.

By His Excellency the Lieut.-Governor's command,
W. T. TAYLOR,
Acting Colonial Secretary.

No. 1,728, W. P.

වර්ෂ 1899 ජූනි මස 17 වෙනි දින කොළඹ මහාසභාවර්ගයේ කන්තෝරුවේදී.

බස්නාහිර දිසාවේ වංශාධිපති ආණ්ඩුවේ ඒජන්තවරයාණන් විසින් ලෙහි පහත සඳහන්වන ආණ්ඩුව සන්තක ඉඩම් ආණ්ඩුවේ නිකුත්වනු ලබන වර්ෂ 1899 ජූනි මස 13 වෙනි දින බදාදා දවල් 12ට මහාමුද්ලි තානායමේදී වෙන්දේසි කර විකුණන ලද හෝ නිවැරදි කර දෙන ලද බඩු 100ය.

බස්නාහිර දිසාවේ මහලු කොට්ඨාසයේ උතුරු අලුත්කුරුකෝරලේ පිහිටා තිබෙන බිම්කැබලි 100ය.

සිතියම 10,256. ගම—පිටිපහ.

සහතිකපත්‍රයකට ගෙවිය යුතු

නො.	ඉඩමේ නම.	අයිතියම කියවන්නා.	අත්දම.	මහත.	
				අ. රු. ප.	රු. ශ.
197	දෙමහලවත්ත	ම බස්නාහිර ප්‍රනාන්දු	පරණ වගාව	0 0 21	3 50
198	එම	ම දුම්රුක්කිනි	එම	0 0 18.75	3 50
199	එම	ම ලෝසෙස් ප්‍රනාන්දු	එම	0 0 10	3 50
200	එම	ම ජුවන් ප්‍රනාන්දු	එම	0 0 8.50	3 50
201	එම	ම මර්තිනු ප්‍රනාන්දු	එම	0 0 15.50	3 50
203	එම	ම ආනා ප්‍රනාන්දු	එම	0 1 6	3 50
204	එම	දෙ ජුස් ප්‍රනාන්දු	එම	0 0 35.25	3 50
205	වැල්ලබොඩවත්ත	ම අන්තෝනි ප්‍රනාන්දු	එම	0 1 8	3 50
206	එම	ම ජුස් ප්‍රනාන්දු	පැල වගාව	0 1 28.50	70 0*
207	එම	ම අන්තෝනි ලීවේර	පරණ වගාව	0 0 36.50	3 50
208	එම	ම ජුස් ප්‍රනාන්දු	එම	0 1 15.50	3 50
209	බම්බිහලවත්ත	ම දියේගු ප්‍රනාන්දු	එම	0 0 30.50	3 50
210	දෙමහලවත්ත	දෙව් දියේගු අප්පු	එම	0 1 0	3 50
211	එම	ම ලාසරස් ප්‍රනාන්දු	එම	0 0 35.75	3 50
212	එම	දෙව් දියේගු අප්පු	එම	0 2 32	3 50
213	එම	ම ජැකර්නු ප්‍රනාන්දු	එම	0 0 18.25	3 50
214	එම	ම මනුවෙල් ලීවේර	එම	0 0 15	3 50
215	එම	ම රෙවෙල් ලාස්	එම	0 0 36.75	3 50
216	එම	ම ප්‍රන්සිස්කු ප්‍රනාන්දු	එම	0 1 14.50	3 50

* අක්කරයක මිල.

කො.	ඉඩමේ නම.	අයිතිකම් කීයන්තා.	අන්දම.	සහතිකපත්‍රයකට ගෙවිය යුතු මුදල.	
				මහත. අ. රු. ප.	රු. ශ.
217	දෙමහලවත්ත	මි මරියානු ප්‍රනාන්දු	පරණ වගාව	0 0 21-75	3 50
218	එම	මි සිමන් ලීවේර	එම	0 1 31	3 50
219	එම	මි ගබ්‍රියෙල් ප්‍රනාන්දු	එම	0 0 17-50	3 50
220	එම	මි දියේගු මැල්	එම	0 0 8	3 50
221	එම	මි සයිමන් ලීවේර	එම	0 1 17-75	3 50
222	එම	මි ඉස්කේගු ප්‍රේර	එම	0 0 16	3 50
223	එම	මි අන්තෝනි ලීවේර	එම	0 0 4	3 50
224	එම	මි ජේදරු වාස් වෙදරල	පැල වගාව	0 0 10-50	100 0*
225	එම	මි අන්තෝනි ප්‍රනාන්දු	පරණ වගාව	0 0 13-25	3 50
226	එම	මි ඉස්කේගු පින්තු	එම	0 0 5	3 50
227	එම	මි අන්තෝනි ලීවේර	එම	0 0 18-50	3 50
228	එම	ප ජුවන් ප්‍රනාන්දු	එම	0 0 24-75	3 50
229	එම	මි ඉස්කේගු ප්‍රනාන්දු	එම	0 2 19	3 50
230	ගඟබඩවත්ත	කතෝලික සභාව සහ තවත්	එම	3 2 5	11 0
231	දෙමහලවත්ත	මි මනුවෙල් ලීවේර	එම	0 0 17-50	3 50
232	ගඟබඩවත්ත	දෙ පාඩුලු ප්‍රනාන්දු	එම	0 0 33	3 50
233	දෙමහලවත්ත	ස මරියානු ප්‍රනාන්දු	එම	0 1 8	3 50
234	ගඟබඩවත්ත	ලී ගබ්‍රියෙල් ප්‍රනාන්දු සහ තවත්	එම	2 3 36	8 50
235	එම	ලී ප්‍රන්සිස්කු ප්‍රනාන්දු	එම	1 2 38	6 0
236	එම	ලී අන්තෝනි ප්‍රනාන්දු	වගරු ඉඩම	0 1 13	10 0*
236½	එම	එම	එම	0 0 35-50	10 0*
237	එම	ලී ප්‍රන්සිස්කු ප්‍රනාන්දු	පරණ වගාව	1 1 9	6 0
238	එම	කතෝලික සභාව	අත්කැරපු සොහොන් ගුමිස	0 1 25-50	10 0
239	කප්පරවලවත්ත	ලී පිලිප්පු ප්‍රනාන්දු සහ කෙනෙක්	පරණ වගාව	0 2 23-50	3 50
240	ගඟබඩවත්ත	මි තේරෝනිස් ප්‍රනාන්දු	එම	0 0 16-75	3 50
241	එම	බ ජුජේ ප්‍රනාන්දු සහ කෙනෙක්	එම	2 0 32	8 50
241½	එම	—	එම	0 1 20-75	3 50
242	එම	බ ජුවන් ප්‍රනාන්දු සහ කෙනෙක්	එම	0 0 23-75	3 50
243	එම	ම පාඩුලු ප්‍රනාන්දු සහ කෙනෙක්	එම	0 2 21-50	3 50
243½	එම	බ ජේකබ් සහ කෙනෙක්	එම	0 0 8-50	3 50
244	එම	මි තේරෝනිස් ප්‍රනාන්දු	එම	0 2 37	3 50
244½	එම	බ ජේකබ් සහ කෙනෙක්	එම	0 0 11-75	3 50
245	තැලගහඅලුඹේ	මි පාඩුලු සහ තවත්	වගරු ඉඩම	0 0 26-25	10 0*
246	එම	ක ප්‍රන්සිස්කු ප්‍රනාන්දු සහ තවත්	එම	0 0 3-50	10 0*
247	මරක්කලවත්ත	ක ප්‍රන්සිස්කු ප්‍රනාන්දු	පරණ වගාව	1 0 28	6 0
248	එම	මි මනුවෙල් ප්‍රේර	එම	0 1 33	3 50
249	එම	ක ප්‍රන්සිස්කු ප්‍රනාන්දු සහ තවත්	එම	0 2 3-25	3 50
250	එම	එම	පැල වගාව	0 0 24	50 0*
251	එම	එම	වගරු ඉඩම	0 0 30	10 0*
252	එම	එම	වගාව	0 0 24	75 0*
253	පදුවන්ගොඩවත්ත	බ ජුජේ ප්‍රනාන්දු	පරණ වගාව	0 0 38	3 50
254	එම	ප පිලිප්පු ප්‍රනාන්දු	එම	0 1 2	3 50
255	මැල්ලබොඩවත්ත	ලී ප්‍රන්සිස්කු ප්‍රනාන්දු	මුඩු බිම	0 2 33	10 0*
256	එම	දෙ පාඩුලු ප්‍රනාන්දු	එම	2 0 14	10 0*
257	එම	ලී ප්‍රන්සිස්කු ප්‍රනාන්දු	පරණ වගාව	0 1 28	3 50
258	එම	මි අන්තෝනි ලීවේර	පැල වගාව	0 1 4-50	30 0*
259	මැල්ලබොඩකුඹුර	එම	කුඹුර	0 0 34-50	15 0*
260	දෙමහලවත්ත	මි පිලිප්පු ප්‍රනාන්දු	පරණ වගාව	0 0 9-75	3 50
261	එම	මි මෙරියා ප්‍රේර	එම	0 1 2-50	3 50
262	බමබිගහවත්ත	දෙව් දියේගු අප්පු	එම	0 2 19	3 50
263	එම	මි ජුජේ නිජේර	එම	0 1 26	3 50
264	එම	සු මරියානු ප්‍රනාන්දු	වගාව	0 2 33-50	100 0*
265	දෙමහලවත්ත	මි ක්‍රිස්තියා ලීවේර	පරණ වගාව	0 0 6	3 50
266	එම	මි අන්තෝනි ලීවේර	එම	0 0 7	3 50
267	එම	මි ජුවන් පින්තු	එම	0 0 29-50	3 50
268	එම	මි සිමොන් ලීවේර	එම	0 0 17-50	3 50
269	එම	මි සිමොන් ලීවේර	එම	0 1 36-75	3 50
270	ඇමැටුගහවත්ත	මි ක්‍රිස්තියා ලීවේර	එම	0 0 6	3 50
271	එම	මි ජුවන් පින්තු	එම	0 0 6-50	3 50
272	දෙමහලවත්ත	මි ක්‍රිස්තියා ලීවේර	එම	0 0 9-50	3 50
273	එම	මි පිලිප්පු ප්‍රනාන්දු	එම	0 0 9-50	3 50
274	එම	දෙ පාඩුලු ප්‍රනාන්දු	එම	0 1 7	3 50

* අක්කරයක මිල.

නො.	ඉඩමේ නම.	අයිතිකම් කියවන්නා.	අත්දම.	සහතිකපත්‍රයකට ගෙවියයුතු මහත.	
				අ. රු. ප.	රු. ශ.
275	දෙඹකහවත්ත	දෙ ජූසේ ප්‍රනාන්දු	පරණ වගාව	0 0 37	3 50
276	එම	ප ජුවන් ප්‍රනාන්දු	එම	0 0 14.25	3 50
277	එම	ග ගබ්‍රියෙල් ප්‍රනාන්දු	එම	0 0 12	3 50
728	එම	දුමංග කීසේරු සහ නාවන්	එම	0 2 11	3 50
279	එම	ලී මනුවෙල් ප්‍රනාන්දු	එම	0 0 12 75	3 50
280	එම	ග රොමෙල් ප්‍රනාන්දු	එම	0 0 16.75	3 50
281	එම	දෙ හිරිගෝර්ස් ප්‍රනාන්දු	එම	0 0 8	3 50
282	එම	බ ජූසේ ප්‍රනාන්දු	එම	0 0 5.50	3 50
283	ගඟබොඩවත්ත	දෙ දුමංග ප්‍රනාන්දු	එම	0 0 33	3 50
284	පල්ලමේ වත්ත	සු මිරිසානු ප්‍රනාන්දු	එම	0 0 27	3 50
285	ගඟබොඩවත්ත	දෙ පාඩුලු ප්‍රනාන්දු	එම	0 0 6.50	3 50
286	පල්ලමේවත්ත	සු ජුවන් ප්‍රනාන්දු	එම	0 0 36 50	3 50
287	එම	සු අන්තෝනි ප්‍රනාන්දු	එම	0 1 11.50	3 50
288	එම	ලී නිකුල්ස් ප්‍රනාන්දු	එම	0 0 16.50	3 50
289	එම	මි පාඩුලු ප්‍රනාන්දු සහ කෙනෙක්	එම	0 1 11	3 50
290	එම	ප පිලිප්පු ප්‍රනාන්දු	එම	0 0 15.75	3 50
291	එම	න අන්තෝනි ප්‍රනාන්දු	එම	0 1 37.50	3 50
292	දෙඹකහවත්ත	මි පාඩුලු ප්‍රනාන්දු සහ කෙනෙක්	එම	0 1 0	3 50
292½	එම	එම	එම	0 0 22.50	3 50

පරණ වගාව තිබෙන ඉඩම්වලට වෙනි සටහන් භාස්තුව ගෙවී විට වටිනා පිඹුරු කඩදැසි සමග සහතික පත්‍ර දෙනු ලැබේ. එක්කෙනෙක් විසින් අයිතිකම් කියන ඉඩම්කර්මී කිපක් එකට යාදී විට, එක පත්‍රයක් ඉල්ලුම්කල විට ලබාගත හැකිය. ගෙවියයුතු මුදල වෙන්දේසි දවසේදීම ගෙවිය යුතුයි.

මේ ඉඩම් ගැණ වැඩිදුර කාරණා සර්වේකර්පනරාජ්‍යවනාන්තේශෙන්ද, විකිනීමේ කොන්දේසි ගැණ බස්නාතිර පලාතේ වංශාධිකාරී ආණ්ඩුවේ ඒර්ත්තරුවනාන්තේශෙන්ද දැනගත හැකිවේ.

ගරුකර උපආණ්ඩුකාර උතුමානන්වහන්සේගේ ආඥාවලෙස,
 ඩබ්ල්සු. පී. චේලර්,
 වැඩබලන මහසෙනෙකාරීස් මමිය.

No. 1,729, W. P.

Colonial Secretary's Office,
 Colombo, October 15, 1899.

ON Wednesday, November 29, 1899, at 12 noon, the Assistant Government Agent of Kalutara will put up for sale or settlement, at his office in Kalutara, the under-mentioned portions of Crown Land, on the terms authorized by Government.

Preliminary plan 6,890. Situation—Maggonbadda in Kalutara totamune.
 Village—Duwegoda.

Lot.	Name of Land.	Name of Claimant.	Description.	Extent.		Upset Price per Acre. Rs.
				A.	R. P.	
959	Ganimewelakumbura	D. Philippu Appu	Paddy field	2	1 34	30
963	Ganimewelaudumullekumbura	B. Philippu Appu	do.	1	2 16	30
964	Do.	D. Philippu Appu	do.	0	1 18	30
965	Do.	S. Singa	do.	0	1 37	30
966	Damanelanda	Crown	Chena	18	1 25	40
967	Kitulehitiyakumbura	P. Sada	Paddy field	0	2 5	30
968	Kitulehitiyalanda	Crown	Chena	5	0 12	40
969	Kitulehitiyakumbura	G. Tegris Vedarala	Paddy field	0	3 39	30
970	Do.	Egodage Senaris Appu	do.	0	2 3	30
971	Do.	E. Janis	do.	1	0 19	30
972	Do.	E. Esanchi Appu	do.	0	3 8	30
973	Do.	E. Juan Appu	do.	1	2 26	30
974	Do.	E. Kornelis	do.	1	2 18	30
975	Do.	E. B. Appu and another	do.	0	3 3	30
976	Do.	E. Mendis Appu	do.	0	3 29	30
977	Kitulehitiyalanda	Crown	Chena	3	3 18	30
979	Kitulehitiyakumbura	Don J. de Silva	Paddy field	1	1 11	30
980	Do.	O. Johanisa	do.	1	2 6	30
981	Kitulehitiyalanda	Crown	Chena	9	3 30	30
981½	Do.	A. Sandrissa	1 jak tree 25 years old and 6 jak trees 10 years old	0	0 36	50

Preliminary plan 8,522. Situation—Mahapattu of Pasdun korale.
 Village—Morapitiya.

6566	Sihildoleokanda	Crown	Owita	0	1 26	15
6567	Muttettupoladeniya	do.	Deniya	0	2 37	10
6568	Do.	do.	do.	0	1 12	10

Lot.	Name of Land.	Name of Claimant.	Description.	Extent.		Upset Price per Acre. Rs.
				A.	R. P.	
	Preliminary plan 9,854. Situation—Maha pattu of Pasdun korale. Village—Pimbure.					
6656	Kekunagahawattepitakattia W.	Don Salamon, Police	Garden	2	0 4	100
6657	Do.	Vidane, and another do.	20 cocoanut and 15 jak trees 2 to 11 years old	0	3 0	75
6658	Kosgahahena	Crown	Jungle	4	1 38	50
	Preliminary plan 9,869. Situation—Maha pattu of Pasdun korale.					
6675	Pelaketihenlanda	Crown	Jungle	5	1 22	200
6676	Do.	do.	To be reserved as a reservation along the stream	0	1 21	250
	Preliminary plan 9,871. Situation—Mahapattu of Pasdun korale.					
6678	Gulanahenaekattia	Crown	Forest	4	3 34	75
	Preliminary plan 9,547. Situation—Maha pattu of Pasdun korale. Village—Udawala.					
9047	Pillehena	Crown	Jungle	0	3 14	15
	Preliminary plan 9,551. Situation—Maha pattu of Pasdun korale. Village—Wihare.					
9051	Polgahawatta	B. Agorissa	20 cocoanut, 15 jak, and 4 breadfruit trees 10 years old	0	3 27	15
9052	Polgahahena	S. Sillosiya	Abandoned garden	0	2 26	15
9053	Do.	B. Piloehchia	do.	1	0 20	15

Further information respecting these lands may be obtained from the Surveyor-General, and respecting the conditions of sale from the Assistant Government Agent, Kalutara.

By His Excellency the Lieut.-Governor's command,

W. T. TAYLOR,
Acting Colonial Secretary.

No. 1,729, W. P.

විෂි 1899 කවු මක්තෝර් මස 15 වෙනි දින කොළඹ මහසෙක්කාරිප්පුන්තෝර්සේගේ කන්තෝරුවේදී.

කළු ජනරජයේ ප්‍රධානියා විසින් මෙහි පහත සඳහන් වෙන ආණ්ඩුව සන්තක ඉඩම් ආණ්ඩුවේ නියෝගවලට ප්‍රකාරයට විෂි 1899 කවු නොවැරදි මස 29 වෙනි දිනවූ බද්ද දවල් 12කට කළුතර කවුමෙරිසේදී වෙන්දේසිකර විකුණනට හෝ තීන්දුකරනට යෙදෙනවා ඇත.

කළුතර තොටමුහේ මග්ගොන් බද්දේ. සිතියම 6,890. ගම—දුමේගොඩ.

අක්කර

මහත. යක මිල.

අ. රු. ප. රු.

නො.	ඉල්ලීමකාරයා.	අයිතිකම්කියන්තා.	අන්දම	අ. රු. ප.	රු.	
959	ගනිමේවෙල කුඹුර	දෙ. පිලිප්පු අප්පු	කුඹුර	2	1 34	30
963	ගනිමේවෙල උඩුමුල්ලේ කුඹුර	බී. පිලිප්පු අප්පු	එම	1	2 16	30
964	එම	දෙ. පිලිප්පු අප්පු	එම	0	1 18	30
965	එම	ඇස්. සිගා	එම	0	1 37	30
966	දමනේ ලන්ද	රාජසන්තක	හේන	18	1 25	15
967	කිතුලේහිටිය කුඹුර	පී. සාද	කුඹුර	0	2 5	30
968	කිතුලේහිටිය ලන්ද	රාජසන්තක	හේන	5	0 12	15
969	කිතුලේ හිටිය කුඹුර	ඒ. තෙලිස් වෙදගල	කුඹුර	0	3 39	30
970	එම	එගොඩගේ සෙනාරිස් අප්පු	එම	0	2 3	30
971	එම	එම ජනිස්	එම	1	0 19	30
972	එම	එම ඉසන්චි අප්පු	එම	0	3 8	30
973	එම	එම ජුවන් අප්පු	එම	1	2 26	30
974	එම	එම කොර්නෙලිස්	එම	1	2 18	30
975	එම	එම බී. අප්පු සහ තවත් කෙනෙක්	එම	0	3 3	30
976	එම	එම මැන්දිස් අප්පු	එම	0	3 29	30
977	කිතුලේ හිටිය ලන්ද	රාජසන්තක	හේන	2	3 18	15
979	කිතුලේහිටිය කුඹුර	දෙත් ජේ. ද සිල්වා	කුඹුර	1	1 11	30
980	එම	ඕ. ජෙහානියා	එම	1	2 6	30
981	කිතුලේහිටිය ලන්ද	රාජසන්තක	හේන	9	3 30	15
981½	එම	අ. සන්දිරසා	කොස්ගස් 1 වයස අවුරුදු 25 කොස් ගස් 6 වයස අවුරුදු 10	0	0 36	50

නො.	ඉල්ලීමකාරයා.	අයිතිකමකියන්නා.	අන්දම.	මහත. අ. රු. ප.	අ.කකර යක මිල. රු.
	පස්දුන් කෝරලේ මහපත්තුවේ.	සිතියම 8,522.	ගම—මොරපිටිය.		
6566	සිහිල්දෙලේ මිකන්ද	රජසත්තක	මිටිට	0 1 26	15
6567	මුත් තේවිටුපල දෙන්න	එම	දෙනිය	0 2 37	10
6568	එම	එම	එම	0 1 12	10
		සිතියම 9,854. ගම—පිඬුරේ.			
6656	කැකුනහනවත්තේ පිට කට්ටිය	දොන් සොලමන් පොලිස් විදුනෙ සහ තවත්කෙ කෙක්	වත්ත	2 0 4	100
6657	එම	එම	පොල් ගස් 20 කොස්ස 15 වසස අවුරුදු 2 සිට 11	0 3 0	75
6658	කොස්ගහ හේන	රජසත්තක	කැලේ	4 1 38	50
		සිතියම 9,869.			
6675	පැලකැවිහේන් ලන්ද	රජසත්තක	කැලේ	5 1 22	200
6676	එම	එම	ගහඉවුර අද්දර විකු නත්ට නොවේ	0 1 21	250
		සිතියම 9,871.			
6678	ගුලනහේන කට්ටිය	රජසත්තක	මුකලාන	4 3 34	75
		සිතියම 9,547. ගම—උඩුවල.			
9047	පිල්ලේහේන	රජසත්තක	කැලේ	0 3 14	15
		සිතියම 9,551. ගම—විහාරෙ.			
9051	පොල්ගහ වත්ත	බ. අගෝර්සා	පොල් ගස් 20කි කොස් ගස් 15කි දෙල් ගස් 4කි ව සස අවුරුදු 10කි	0 3 27	15
9052	පොල්ගහ හේන	සී. සිල්ලොසිය	පාච්චත්ත	0 2 26	15
9053	එම	බ. පිලොවිපිය	කච්චත්ත	1 0 20	15

මෙම ඉඩම් ගැණ වැඩිදුර කාරණා සර්වේශ්වර්පනරුල් උත්තාන්තේගෙන්ද, විකිනීමේ කොන්දේසි ගැණ කච්චතර දිස්ත්‍රික්කේ ආණ්ඩුවේ උපඵ්පත්තඋත්තාන්තේගෙන්ද දැනගත්ට පුළුවන.

ගරුතර උපආණ්ඩුකාර උතුමානත්චතන්තේගේ ආඥාවලෙස,
 ඩබ්ල්. පී. ටෙලර්,
 වැඩබලන මහසෙක්‍රතාර්ස් චම්හ.

LAND SALES IN THE CENTRAL PROVINCE.

No. 1,665, C. P.

Colonial Secretary's Office,
 Colombo, October 5, 1899.

ON Monday, December 18, 1899, at 12 o'clock noon, the Hon. the Acting Government Agent for the Central Province will put up to auction, at the Kandy Kachcheri, the under-mentioned portions of Crown Land, on the terms authorized by Government.

Eighteen allotments of land situated in the Uda Dumbara division of the Kandy District of the Central Province.

Preliminary plan 3,690.

Lot.	Village.	Name of Claimant.	Description.	Extent.		Upset Price
				A. R. P.	Rs.	
A 635	Bombure	Crown	Abandoned paddy field	0	3	7 25
B 635	Do.	—	do.	2	1	22 25
C 635	Do.	—	do.	3	2	1 25
Preliminary plan 3,829. Name of Applicant—D. Ukkurula.						
10444	Rambukwella	Crown	Paddy	0	1	19 50
Preliminary plan 4,288. Name of Applicant—N. Kiri Banda, Arachchi.						
11417	Talaguna	Crown	Patana	1	1	20 10
Preliminary plan 4,306.						
11538	Pitawalahinatiya	Crown	Paddy land	2	1	25 10

Lot.	Village.	Name of Claimant.	Description.	Extent. A. R. P.	Upset Price. per Acre. Rs.
9089	Hassala	Crown	Paddy field	6 3 10	25
9090	Do.	do.	do.	2 1 19	10
L 460	Minuwangomuwa	Balitiyanagedara Ukku	Chena	1 1 23	20
T 459	Pallewela	Balitiyanagedara Ukku	—	0 2 27	10
U 459	Do.	do.	—	2 2 26	10
V 459	Do.	do.	—	2 0 6	10
W 459	Do.	do.	—	0 3 2	10
X 459	Do.	do.	—	1 0 7	10
R 459	Nugetenna	Abesinmudiyanselagedara Ukkuralla	—	0 0 14	10
10592	Poppitiya	Crown	Jungle	2 1 30	25
10442	Nugetenna	Crown	Patana	10 1 20	10
10604	Bambarabedda	Crown	Patana	37 1 28	50

Further information respecting these lands may be obtained from the Surveyor-General, and respecting the conditions of sale from the Hon. the Acting Government Agent, Kandy.

By His Excellency the Lieut.-Governor's command,
 W. T. TAYLOR,
 Acting Colonial Secretary.

No. 1,665, C. P.

වර්ෂ 1899 ජූලි මාස 5 වෙනි දින කොළඹ

මහසෞඛ්‍යාධිකාරීන්ගේ කටයුතු වේදිකාවේ

මහලේ දිසාවේ ගෞරවනීයවූ වැඩිමහලු ජනපදයේ විසින් රේ සි පහසු සඳහා වන ආණ්ඩුව සතු සතු ඉඩම් ආණ්ඩුවේ නියෝගවලට ප්‍රකාරයට වර්ෂ 1899 ජූලි මාස 18 වෙනි සඳුදා දවස 12ට මහනුවර කවිවේදී උඩදුම්බර නිවෙහ පහසු කිරීමේ වෙන්දේසිකර විකුණනට යෙදෙනවා ඇත මහලේ දිසාවේ මහනුවර පලාතේ උඩදුම්බර කොට්ඨාසයේ පිහිටා තිබෙන බිම්කැබලි 18ක්.

සිතියම 3,690. මෙම ඉඩම්වලට ඉල්ලුම්කාරයන් නැත. ඉඩමේ නම—අමුතවල කඩුල්ල අස්වැද්දුම.

නො.	ගම.	අයිතිකම කියන්නා.	අන්දම.	මහස. අ. රු. ප.
A 635	බෝඹුරේ	ආණ්ඩුව	පාච්ඡුර	0 3 7

B 635	එම	ඉඩමේ නම—නාගාලේ හේන අස්වැද්දුම.	එම	2 1 22
-------	----	--------------------------------	----	--------

C 635	එම	ඉඩමේ නම—රදමාන අස්වැද්දුම.	එම	3 2 1
-------	----	---------------------------	----	-------

අක්කරයක් රූපියල් 25෦෦ කට පටන්ගැනී විකුණනට යෙදේ.

සිතියම 3,829. ඉල්ලුම්කාරයා—ඩී. උක්කුරු. ඉඩමේ නම—උනපදුරගාව අස්වැද්දුම.

10444	රඹුක්වැල්ල	ආණ්ඩුව	කුඹුර	0 1 19
-------	------------	--------	-------	--------

අක්කරයක් රූපියල් 50෦෦ කට පටන්ගැනී විකුණනට යෙදේ.

සිතියම 4,288. ඉල්ලුම්කාරයා—ඇන්. කිරිබත්ඛා ආරච්චි.

11417	තලඹුරේ	ආණ්ඩුව	පහසු	1 1 20
-------	--------	--------	------	--------

ඉඩමේ නම—ඉතාච්චි නොහොත් කලපොතුගල ගොම්මන.

සිතියම 4,306. ඉඩමේ නම—වෙල්ලාල.

11538	පිටවලභිකපිහ	ආණ්ඩුව	එම	2 1 25
-------	-------------	--------	----	--------

අක්කරයක් රූපියල් 10෦෦ කට පටන්ගෙන විකුණනට යෙදේ.

සිතියම 3,211. ඉඩමේ නම—මැදගෙලාය.

9089	ගස්පල	ආණ්ඩුව	පහසු	6 3 10
------	-------	--------	------	--------

අක්කරයක් රූපියල් 25෦෦ කට පටන්ගැනී විකුණනට යෙදේ.

9090	ගස්පල	ආණ්ඩුව	කුඹුර	2 1 19
------	-------	--------	-------	--------

අක්කරයක් රූපියල් 10෦෦ කට පටන්ගැනී විකුණනට යෙදේ.

සිතියම 3,163. ඉඩමේ නම—විලියානුගේන.

L 460	මිනිවන්ගමුව	බලිතියන්කැලැගෙදර උක්කු	හේන	1 1 23
-------	-------------	------------------------	-----	--------

අක්කරයක් රූපියල් 20 කට පටන්ගැනී විකුණනට යෙදේ.

නො.	ගම.	අයිතිකම කියව්නා.	අන්දම.	මහක. අ. රු. ප.
T 459	පල්ලේවෙල	සිතියම 3,158. ඉඩමේ නම—පොල්පිටියේ වත්ත. බලිතියනගෙදර උක්කු	—	0 2 27
U 459	එම	ඉඩමේ නම—බුළුගහමුල හේන. බලිතියනගෙදර උක්කු	—	2 2 26
V 459	එම	ඉඩමේ නම—කිරිදෙනකැව්වේ හේන. බලිතියනගෙදර උක්කු	—	2 0 6
W 459	එම	එම	—	0 3 2
X 459	එම	ඉඩමේ නම—දෙමටගස්පිටියේ හේන. බලිතියනගෙදර උක්කු අක්කරයක් රුපියල් 10යේ හිට පටන්ගැනී විකුනවට යෙදේ.	—	1 0 7
R 459	නුගේතැන්න අක්කරයක් රුපියල් 10යේ හිට පටන්ගැනී විකුනවට යෙදේ.	සිතියම 3,157. ඉඩමේ නම—කුඹුරකොටුවේ වත්ත. අබේසිංචුදියසෙලාගෙදර උක්කුරුල	—	0 0 14
10592	පෝප්පිටිය අක්කරයක් රුපියල් 25හේ හිට පටන්ගැනී විකුනවට යෙදේ.	සිතියම 3,867. ඉඩමේ නම—පුවක්වත්ත. ආණ්ඩුව	කැලේ	2 1 30
10442	නුගේතැන්න අක්කරයක් රුපියල් 10යේ හිට පටන්ගැනී විකුනවට යෙදේ.	සිතියම 3,828. ඉඩමේ නම—අමුනකාරිකෙත්තේදකැවිය හේන. ආණ්ඩුව	පහන	10 1 20
10604	බඹරබැද්ද	සිතියම 3,883. ඉල්ළුමකාරයා—බී. අප්පහාමි. ආණ්ඩුව	එම	37 1 28

මේ ඉඩම් ගැණ වැඩිදුර කාරණා සර්වේයර්ජනරාල්වත්තාත්සේගෙන් දැනගත්ව ගැනීමත් ඇර, වැඩිදු කොන්දේසි ගැණ තොරතුරු මහනුවර ගෞරවනීයවූ ඒජන්තාලයන්ගෙන් අසා දැනගත හැකිවේ.

ගරුතර උපආණ්ඩුකාර උතුමානත්වහත්සේගේ ආඥාවලෙස,

ඩබ්ල්යු. ටී. චේලර්,
වැඩබලන මහසෙනෙකාරීස් මමිහ.

No. 1,666, c. p. Colonial Secretary's Office,
Colombo, October 15, 1899.

ON Thursday, December 21, 1899, at 12 o'clock noon, the Hon. the Acting Government Agent for the Central Province will put up to auction, at his office in Kandy, the under-mentioned portions of Crown Land, on the terms authorized by Government.

Nineteen allotments of land situated in the Pata Hewaheta division of the Kandy District of the Central Province.

Preliminary plan 2,650.

Village—Pattiyagama Pallegama.

Lot.	Description.	Extent. A. R. P.
1	Patana	1 2 20
3	Do.	6 2 9
7	Do.	4 2 37
10	Do.	16 2 34
12	Do.	2 1 13
14	Do.	2 2 17
16	Do.	7 0 19
26	Patana and some jungle	17 0 0
28	Patana	1 1 13
29	Do.	1 0 0
32	Do.	2 0 36
37	Do.	5 0 0
38	Patana and jungle	21 3 20
45	Patana	3 3 17

Village—Nawara Eliya.

46	Patana chena	5 0 13
47	Do.	3 1 22
48	Do.	1 3 9

Lot. Description. Extent.
A. R. P.

60	Village—Pattiyagama Udagama. Patana with little jungle	23 0 31
69½	Bare	0 1 36

Upset price,—Rs. 10 per acre.

Further information respecting these lands may be obtained from the Surveyor-General, and respecting the conditions of sale from the Hon. the Acting Government Agent, Kandy.

By His Excellency the Lieut.-Governor's command,

W. T. TAYLOR,
Acting Colonial Secretary.

වම 1899 ක්වූ බක්කෝබර් මස 15 වෙනි No. 1,666, C. P. දින කොළඹ මහසෙනෙකාරීස්වත්තාත්සේගේ කන්කෝරුවේදීය.

මධ්‍යම දිසාවේ ගෞරවනීයවූ වැඩබලන ඒජන්තාලය නාත්සේ විසින් මෙහි පහත සඳහන්වෙන ආණ්ඩුව සත්තක ඉඩම් ආණ්ඩුවේ නියෝගවල ප්‍රකාරයට වම 1899 ක්වූ දෙසැම්බර් මස 21 වෙනි දිනවූ ගුරුදින දවල් 12ට මහනුවර කම්මේරියේදී වෙන්දේසිකර විකුණවට යෙදෙනවා ඇත.

මධ්‍යම දිසාවේ මහනුවර පලාතේ ප:ත:ගේවාහුව කොට්ඨාසයේ පිහිටා තිබෙන බිම්කැබෙලි 19ක්.

සිතියම 2,650. අයිතිකම කියව්නා—ආණ්ඩුව.

නො.	ගම.	අන්දම.	මහක. අ. රු. ප.
1	පට්ටියගම පල්ලේ		
	ගම	පහන	1 2 20
3	එම	එම	6 2 9

නො.	ගම.	අන්දම.	මහත.	නො.	ගම.	අන්දම.	මහත.
			අ. රු. ප.				අ. රු. ප.
7	පව්වියගම පල්ලේගම	පහන	4 2 37	48	කවන් එළිග	හේන	1 3 9
10	එම	එම	16 2 34	60	පව්වියගම උඩගම	පහන සහ කැලෑව	23 0 31
12	එම	එම	2 1 13	69½	එම	හීස් බිම	0 1 36
14	එම	එම	2 2 17	අක්කරයක් රූපියල් 10 හිට පවත්ගෙන විකුනන්ට ගෙදේ.			
16	එම	එම	7 0 19	මෙම ඉඩම් ගැණ වැඩිදුර කාරණා සර්වේයර්ජන රාජ්‍ය උන්වෘත්තයේගෙන් දැනගන්ට ගැනිවන් ඇර, විකිනී මේ කොන්දේසි ගැණ කොරතුරු මධ්‍යම දිසාවේ වැඩ බලන ඒජන්ත උන්වෘත්තයේගෙන් දැනගත ගැනිවේ.			
26		පහන සහ කැලෑව	17 0 0	උපආණ්ඩුකාර උතුමානන්වහන්සේගේ ආඥාවලෙස, ඩබ්ල්සු. ටී. ටේලර්, වැඩබලන මහසෙකුතාරිස් වමිහ.			
28	එම	පහන	1 1 13				
29	එම	එම	1 0 0				
32	එම	එම	2 0 36				
37	එම	එම	5 0 0				
38	එම	පහන සහ කැලෑව	21 3 20				
45	එම	පහන	3 3 17				
46	කවන්එළිග	පහන සහ හේන	5 0 13				
47	එම	එම	3 1 22				

No. 1,667, C. P.

Colonial Secretary's Office,
Colombo, October 18, 1899.

ON Wednesday, December 20, 1899, at 12 o'clock noon, the Assistant Government Agent for the Matale District will put up to auction, at his office in Matale, the under-mentioned portions of Crown Land, on the terms authorized by Government.

Two allotments of land situated in the Udugoda Udasiyapattu division of the Matale North District of the Central Province.

Preliminary plan 3,203.

Lot.	Village.	Name of Applicant.	Description.	Extent. A. R. P.
9071	Paddadeniyahena Kinigama	William Abraham Dullewe	Chena about 10 years old	1 2 6
9072	Do.	William Abraham Dullewe and another	Chena about 6 years old	1 3 11

Upset price,—Rs. 10 per acre.

Further information respecting these lands may be obtained from the Surveyor-General, and respecting the conditions of sale from the Assistant Government Agent, Matale.

By His Excellency the Lieut.-Governor's command,

W. T. TAYLOR,
Acting Colonial Secretary.

No. 1,667, C. P.

වමි 1899 ක්වු මක්තෝබර් මස 18 වෙනි දින කොලඹ මහසෙකුතාරිස් උන්වෘත්තයේගෙන් කන්තෝරුවේදිය.

මධ්‍යම දිසාවේ මාතලේ උපඒජන්ත උන්වෘත්තයේ විසින් මෙහි පහත සඳහන්වෙන ආණ්ඩුව සන්තක ඉඩම් ආණ්ඩුවේ නියෝගවල ප්‍රකාරයට වමි 1899 ක්වු දෙසැම්බර් මස 20 වෙනි දිනවු බද්ද දවල් 12ට මාතලේ කව්වේරියේදී වෙන්දේසිකර විකුණන්ට යෙදෙනවා ඇත.

මධ්‍යම දිසාවේ මාතලේ උතුරුපලාතේ උඩුගොඩ උඩසියපත්තුවේ කොට්ඨාසයේ පිහිටාතිබෙන බිම්කැබෙලි දෙකක්.

සිතියම 3,203. ගම—කිනිගම.

නො.	ඉඩමේ නම.	ඉල්ලීමිකාරයා.	අන්දම.	මහත.
				අ. රු. ප.
9071	පද්දදෙනියේහේන	විලියම් ඒඩ්මන්ඩ් උල්ලෑවේ	හේන, අවුරුදු 10ක් පමණ ඇත	1 2 6
9072	එම	එම අය සහ නවන් එක් කෙනෙක්	හේන, අවුරුදු 6ක් පමණ ඇත	1 3 11

අක්කරයක් රූපියල් 10යේ හිට විකුනන්ට පවත්ගනු ලැබේ.

මෙම ඉඩම් ගැණ වැඩිදුර කාරණා සර්වේයර්ජන රාජ්‍ය උන්වෘත්තයේගෙන්ද, විකිනීමේ කොන්දේසි ගැණ මාතලේ උපඒජන්ත උන්වෘත්තයේගෙන්ද දැනගන්ට පුළුවන.

ගරුකර උපආණ්ඩුකාර උතුමානන්වහන්සේගේ ආඥාවලෙස,

ඩබ්ල්සු. ටී. ටේලර්,
වැඩබලන මහසෙකුතාරිස් වමිහ.

LAND SALES IN THE SOUTHERN PROVINCE.

No. 1,024, s. p.

Colonial Secretary's Office,
Colombo, October 10, 1899.

ON Thursday, December 14, 1899, at 12 noon, the Government Agent for the Southern Province will put up to auction, at his office in Galle, the under-mentioned portions of Crown Land, on the terms authorized by Government.

Forty-four allotments of land situated in the Bentota-Walallawiti korale and Gangaboda pattu divisions of the Galle District of the Southern Province.

Lot.	Village.	Name of Land.	Description.	Extent.		Upset Price per Acre.
				A.	R. P.	
Preliminary plan 3,031.—Bentota-Walallawiti korale.						
6676	Pitigala	Boraluketiyapollewa	Young cheha	0	1 11	30
6677	Do.	do.	do.	0	1 5	30
Preliminary plan 2,981.—Bentota-Walallawiti korale.						
6454	Metiwitiya	Muttettugodawatta	Garden	1	1 1	10
6455	Do.	Olagodakele	Jungle	5	0 10	20
6456	Do.	do.	Deniya	0	1 28	20
Preliminary plan 5,076.—Bentota-Walallawiti korale.						
10767	Indipelagoda	Dikhenapollewa	Garden	2	0 5	10
10768	Do.	Palihenapollewa	do.	0	1 1	10
10769	Do.	Pokunuwalakada	do.	1	3 9	10
10770	Do.	do.	do.	1	2 2	10
10771	Do.	do.	Yams	0	2 2	10
10772	Do.	do.	Owita	0	0 31	10
Preliminary plan 4,830.—Bentota-Walallawiti korale.						
13780	Hipankanda	Illukpitiyahena	Garden	0	1 16	15
13781	Do.	do.	Owita	0	0 12	15
Preliminary plan 3,703.—Bentota-Walallawiti korale.						
8954	Uragaha	Patuwegodawatta	Garden	0	2 13	10
8955	Do.	Patuwegodaowita	Owita	0	1 38	10
Preliminary plan 2,400.—Bentota-Walallawiti korale.						
3780	Migaspitiya	Arankahahena	Jungle and owita	1	0 20	30
3782	Do.	Labugathena	Garden	1	1 5	20
3783	Do.	do.	Tapioca and plantains	0	2 36	20
Preliminary plan 3,129.—Bentota-Walallawiti korale.						
7058	Kosgoda	Boraluketiyamahawela	Paddy	0	0 23	10
7062	Do.	do.	do.	0	0 17	10
7052	Do.	Lewakumburaudumulla	do.	0	0 33	10
Preliminary plan 5,135.—Bentota-Walallawiti korale.						
Applicant—Vidanage Jandoris.						
10888	Igala	Kohilaokandahenawatta	Garden	1	1 28	10
Preliminary plan 3,084.—Gangaboda pattu.						
Applicant—H. A. Abran de Silva.						
6849	Urala	Attelahagodawattagoda	Low jungle	0	3 2	10
0 268	Do.	Attelahagodawatta	Garden	0	1 9	15
Preliminary plan 3,141.—Gangaboda pattu.						
Applicant.—D. A. de Silva Patinaike.						
7095	Yatalamatta	Medagama Deniagoda	Jungle	1	2 17	10
Preliminary plan 5,169/9.—Gangaboda pattu.						
Applicant.—K. A. de Silva.						
11044	Gammeddegoda	Rambukpotagodella	Jungle	2	3 10	15
Preliminary plan 4,869.—Gangaboda pattu.						
13925	Walpita	Pelengahaduwa	Jungle	2	2 6	30
13926	Do.	do.	Garden	1	1 33	30
13927	Do.	Pelengahaduwaowita	Owita	0	1 32	10
13933	Ganagama	Koralellawila	Field	2	1 15	15
13934	Do.	Johanis Sinnoge Waturawa	do.	0	1 18	15
13935	Do.	Koralellawila	do.	12	0 4	15
13936	Do.	Horekepuwaturawa	do.	4	0 5	15
Preliminary plan 3,465.—Gangaboda pattu.						
Applicant.—C. D. S. Wijesekera.						
8134	Pataweliwitiya	Imbulahitiyaduwa	Cleared land with 2 jak trees	0	0 30	10
8136	Do.	do.	Jak and breadfruit.	0	1 2	10
Preliminary plan 2,984.—Gangaboda pattu.						
6464	Budapanagama	Hatnawakandakoratuwa	Jungle	1	1 28	10
Preliminary plan 3,416.—Gangaboda pattu.						
7984	Rekadahena	Madakadahena Tuduwadeniya	Paddy field	0	1 15	10
7985	Do.	Madakadahenatuduwa	Jungle	3	1 33	15

Lot.	Village.	Name of Land.	Description.	Extent.		Upset Price per Acre. Rs.
				A.	R. P.	
Preliminary plan 3,136.—Gangaboda pattu. Applicant.—S. Jacovis de Silva.						
7091	Mapalagama	Kalaeliyagodella	Jungle	2	1 36	10
I 277	Do.	Pambagodawaturawa Medaduwa	Open high land	2	0 35	10
M 277	Do.	Jannannaiydegewaturawa	Field	2	0 25	24
Preliminary plan 4,017.—Gangaboda pattu. Applicant.—D. J. J. de Silva.						
10153	Agaliya	Agaliakanda	Jungle	2	1 9	10
Preliminary plan 791.—Gangaboda pattu.						
6778	Walpita	Berawayanneudumulledeniya	Deniya fit for paddy	3	0 18	20
Preliminary plan 2,976.—Gangaboda pattu.						
6426	Baddegama	Goda-arambabbadda	Jungle	2	3 9	10

Further information respecting these lands may be obtained from the Surveyor-General, and respecting the conditions of sale from the Government Agent, Galle.

By His Excellency the Lieut.-Governor's command,

W. T. TAYLOR,
Acting Colonial Secretary.

No. 1,024, S. P.

වම් 1899 ක්වූ ඔක්තෝබර් මස 10 වෙනි දින කොළඹ මහසෙනෙවිතුමා විසින් පවත්වාන ලද කටයුතු වාර්තාවේ සඳහන් කර ඇති පරිදි.

දකුණු දිසාවේ භාලේ ඒජන්තවරයා විසින් මෙහි පහත සඳහන් වූ ආණ්ඩුව සන්ධාන ඉඩම් ආණ්ඩු මේ නිකුත්වනු ලබන බව වම් 1899 ක්වූ දෙසැම්බර් මස 14 වෙනි දින වූ මහස්ථාන දී 120 භාලේ කඩවේරියේදී වෙන්දේසි කර විකුණන බව දැනුණු දිනට සඳහන් කර ඇත.

දකුණු දිසාවේ භාලේ ඒජන්තවරයා විසින් මෙහි පහත සඳහන් වූ ආණ්ඩුව සන්ධාන ඉඩම් ආණ්ඩු මේ නිකුත්වනු ලබන බව වම් 1899 ක්වූ දෙසැම්බර් මස 14 වෙනි දින වූ මහස්ථාන දී 120 භාලේ කඩවේරියේදී වෙන්දේසි කර විකුණන බව දැනුණු දිනට සඳහන් කර ඇත.

සිතියම 3,031. බෙන්තර වලල්ලා විවිකෝරලේ. ගම—පිටිගල.

නො.	ඉඩමේ නම.	ඉල්ලුම්කාරයා.	අන්දම.	මහත.		ගස්පෝරු මුදල. රු.
				අ.	රු. ප.	
6676	බොරම්කැටිය පොල්ලාව	—	අර්ධශේන	0	1 11	30
6677	එම	—	එම	0	1 5	30
සිතියම 2,981. ගම—මැටිපිලිය.						
6454	මුත්තෙව්වගොඩ වත්ත	—	වත්ත	1	1 1	10
6455	මලගොඩකැලේ	—	බැඳිද	5	0 10	20
6456	එම	—	දෙතිස	0	1 28	20
සිතියම 5,076. ගම—ඉදිපැලගොඩ.						
10767	දික්කේන පොල්ලාව	—	වත්ත	2	0 5	10
10768	පලිකේන පොල්ලාව	—	එම	0	1 1	10
10769	පොකුකුචලකඩ	—	එම	1	3 9	10
10770	එම	—	එම	1	2 2	10
10771	එම	—	අල	0	2 2	10
10772	එම	—	ඕවට	0	0 31	10
සිතියම 4,830. ගම—නිපත්තන්ද.						
13780	ඉරිකපිටියකේන	—	වත්ත	0	1 16	15
13781	එම	—	ඕවට	0	0 12	15
සිතියම 3,703. ගම—ලෞරගහ.						
8954	පවුළේගොඩවත්ත	—	වත්ත	0	2 13	10
8955	එම ඕවට	—	ඕවට	0	1 38	10
සිතියම 2,400. ගම—මිහස්පිටිය.						
3780	අරත්කහකේන	—	කැලේ සහ ඕවට	1	0 20	30
3782	ලඹුගත්කේන	—	වත්ත	1	1 5	20
3783	එම	—	මස්දේසැක්කා සහ කෙසෙල්ගස්	0	2 36	20
සිතියම 3,129. ගම—කොස්ගොඩ.						
7058	බොරම්කැටිය මහවැල	—	කුඹුර	0	0 23	10
7062	එම	—	එම	0	0 17	10
7052	ලේවාචකුඹුර උඩුමුල්ල	—	එම	0	0 33	10
සිතියම 5,135. ගම—ඉගල.						
10888	කොහිලඹිකන්දකේන වත්ත	විදුනගෙ ජන්දෙරිස්	වත්ත	1	1 28	10
සිතියම 3,084. ගහබඩපත්තුව. ගම—ලෞරල.						
6849	අත්තලගොඩ වත්ත	—	—	—	—	—
O 268	ගොඩ	එම. ඒ. එබ්. ඒ. ද සිල්වා	කැලේ	0	3 2	10
	එම වත්ත		වත්ත	0	1 9	15

කො.	ඉඩමේ නම.	ඉල්ලීමකාරයා.	අත්දම.	තක්සේර		
				මහක. ඉදල.	ඉ.	
7095	මැදගමදෙණියගොඩ	සිතියම 3,141. ගම—සටලමත්ත. සී. ඒ. ද සිල්වා පනිතායක කැලේ		1	2 17	10
11044	රමුක්පොහ ගොඩැල්ල	සිතියම 5,169. ගම—ගම්මැද්දෙගොඩ. කේ. ඒ. ද සිල්වා කැලේ		2	3 10	15
13925	පැලැන්ගහදුව	සිතියම 4,869. ගම—වල්පිට.		2	2 6	30
13926	එම	—	එම	1	1 33	30
13927	පැලැන්ගහදුව මිව්ව	—	මිව්ව	0	1 32	10
		ගම—ගණේගම.				
13933	කෝරුලාපිල	—	කුඹුර	2	1 15	15
13934	ජෙහානිස්සියදකොටුව	—	එම	0	1 18	15
13935	කෝරුලාපිල	—	එම	12	0 4	15
13936	හොරකැපුවතුරුව	—	එම	4	0 5	15
8134	ඉඹුලාහිවියදුව	සිතියම 3,465. ගම—පාතමැලිවිටිය. සී. ඩී. ඇස්. විජේසේකර එලිකරපු ඉඩම		0	0 30	10
8136	එම	එම	කොස්සන් 2 කොස්සන් රටදෙල්	0	1 2	10
6464	ගන්නවාකන්ද කොරටුව	සිතියම 2,984. ගම—බුදුපානගම.	කැලේ	1	1 28	10
7984	මදකඩගේන තුඩුවදෙණිය	සිතියම 3,416. ගම—රූකදහේන.	කුඹුර	0	1 15	10
7985	මදකඩගේන තුඩුව	—	කැලේ	3	1 33	15
7091	කලාඑලිය ගොඩැල්ල	සිතියම 3,136. ගම—මාපලගම. ඇස්. ජකෝවිස් ද සිල්වා කැලේ		2	1 36	10
I 277	පඹගොඩ වතුරුව මැදදුම	—	ගොඩඉඩම	2	0 35	10
M 277	ජන්තනදෙණිය වතුරුව	—	කුඹුර	2	0 25	24
10153	අගලිය කන්ද	සිතියම 4,017. ගම—අගලිය. සී. ජේ. ජේ. ද සිල්වා කැලේ		2	1 9	10
6778	බෙරවාගන්තෙ උඩුමුල්ල දෙණිය	සිතියම 791. ගම—වල්පිට.	කුඹුරකට සැහෙන දෙණිය	3	0 18	20
6426	ගොඩඅරඹ බැද්ද	සිතියම 2,976. ගම—බද්දෙගම.	කැලේ	2	3 9	10

මෙම ඉඩමකැබෙලිවලට අයිතිවාසිකම් කීකාරකයන්ට අයත් ඇත්නම් ඔහු විසින් මේ විකිනීමේ දිනෙදී ජව අයිතිවාසිකම් කීකාරකයන්ට ඔප්පු සහායක දකුණු පලාතේ මහජනතලානාන්තේරු පෙන්නා සිටින්නට මිනැය.

මෙමඉඩම ගැණ වැඩිදුර කාරණා සර්වේයර්ජනරුන්ට නාත්සේගෙත්ද, විකිනීමේ කොන්දේසි ගැණ කාරණා දකුණු පලාතේ ඒජන්තලානාන්තේගෙත්ද දැනගන්නට පුළුවන.

ගරුහර උපාමුකාර උතුමානන්තේගෙත් ආඥා ලෙස,
ඩබ්ල්යු. ටී. චේලර්,
වැඩබලන මහසෙක්කාරිස් වමිහ.

No. 1,025, S. P.

Colonial Secretary's Office,
Colombo, October 11, 1899.

ON Friday, December 8, 1899, at 12 noon, and the following days, the Assistant Government Agent for the Hambantota District will put up to auction for sale or settlement, at the Ambalantota Resthouse, the under-mentioned portions of Crown Land, on the terms authorized by Government.

Eighteen allotments of land situated in the East Giruwa pattu of the Hambantota District of the Southern Province.

Preliminary plan 4,122—Minietiliya.

Lot.	Name of Land.	Claimant—Crown.		Description.	Extent		
		Name of Applicant.			A.	R.	P.
10567	Walawe lands	Crown		Paddy field partly	9	2	31
10573	Do.	do.		do.	4	3	22
10578	Do.	do.		do.	10	0	11
10585	Do.	do.		Paddy field	8	1	23
10590	Do.	do.		Paddy field partly	6	1	5
		Claimant—Crown and S. Don Arnolis.					
10614	Do.	Crown		Paddy field	20	3	8
10615	Do.	do.		Paddy field partly	9	0	16
10617	Do.	do.		do.	9	0	22
10666	Do.	do.		do.	2	2	11

C 5*

Lot.	Name of Land.	Name of Applicant.	Description.	Extent.		
				A.	R.	P.
Preliminary plan 3,017—Beminiyanwila.						
6634	Hanganwagureyaya	Mr. C. E. Pole-Carew	Paddy field partly	8	1	29
6635	Do.	do.	do.	9	3	38
6636	Do.	do.	do.	10	0	0
6637	Do.	do.	do.	9	3	34
Preliminary plan 2,460—Beminiyanwila.						
Claimant—Crown and S. Don Arnolis and others.						
4034	Hanganwagureyaya	Crown	Paddy field partly	10	0	0
4050	Do.	—	Garden	11	0	8
4058	Do.	—	do.	11	1	18
Preliminary plan 4,003—Beminiyanwila.						
10024	Walawe irrigation lands	Crown	Paddy field partly	6	2	36
10040	Do.	do.	Paddy field	10	1	7

NOTE.—Any persons considering they have any claims to these lands are hereby notified to produce evidence of their title before the Assistant Government Agent on the day of sale.

Further information respecting these lands may be obtained from the Surveyor-General, and respecting the conditions of sale from the Assistant Government Agent, Hambantota.

By His Excellency the Lieut.-Governor's command,

W. T. TAYLOR,
Acting Colonial Secretary.

No. 1,025, s. P.

වර්ෂ 1899 ක්වූ ඔක්තෝබර් මස 11 වෙනි දින කොළඹ මහසෙනෙකාරීපදනාන්තේශේ කන්තෝරුවේදී.

දකුණු දිසාවේ හම්බන්තොට පලාතේ උපළුපත්කරුන්කාන්තේ විසින් මෙහි පහත සඳහන්වන ආණ්ඩුව සහ තනි ඉඩම් ආණ්ඩුවේ නියෝගවල ප්‍රකාරයට වර්ෂ 1899 ක්වූ දෙසැම්බර් මස 8 වෙනි දිනවූ සිකුරාදා දවල් 12ට සහ ඊට පසු දිනවලදී අම්බලන්තොට තානාගමේදී වෙන්දේසිකර විකුණනට යොදනවා ඇත.

දකුණු දිසාවේ හම්බන්තොට පලාතේ නැගෙනහිර ගිරුවාපත්තුවේ පිහිටා තිබෙන බිම්කැබලි. සිතියම 4,122. මිනිඇතිලිය. ඉල්ලුම්කාරයා—ඔටුන්න.

නො.	ගම.	අයිතිකම් කිසිකිසි.	අන්දම.	මහත.
10567	වලවේඉඩම්	ඔටුන්න	කොටසක් කුඹුර	9 2 31
10573	එම	එම	එම	4 3 22
10578	එම	එම	එම	10 0 11
10585	එම	එම	කුඹුර	8 1 23
10590	එම	එම	කොටසක් කුඹුර	6 1 5
10614	එම	ඔටුන්න සහ ඇස්. දොන් අර්නෝලිස්	කුඹුර	20 3 8
10615	එම	ඔටුන්න	කොටසක් කුඹුර	9 0 16
10617	එම	එම	එම	9 0 22
10666	එම	එම	එම	2 2 11
සිතියම 3,017. බෑමිනිකන්විල. ඉල්ලුම්කාරයා—සී. ජ. පෝල්කැරු මහත්මයා.				
6634	හංගන්වලුරේතාග	ඔටුන්න	කොටසක් කුඹුර	8 1 29
6635	එම	එම	එම	9 3 38
6636	එම	එම	එම	10 0 0
6637	එම	එම	එම	9 3 34
සිතියම 2,460. ඉල්ලුම්කාරයා—ඔටුන්න.				
4034	එම	ඔටුන්න සහ ඇස්. දොන් අර්නෝලිස් සහ තවත්	එම	10 0 0
4050	එම	ඔටුන්න	වත්ත	11 0 8
4058	එම	එම	එම	11 1 18
සිතියම 4,003.				
10024	වලවේ ජලකම්බන්තුවලින් ප්‍රයෝජන ලබන ඉඩම්	ඔටුන්න	කොටසක් කුඹුර	6 2 36
10040	එම	එම	කුඹුර	10 1 7

දැන්වීම—මේ ඉඩම්වලට ගම් අයිතිකමක් ඇතැයි කල්පනාකරණ අගවචනව ඔටුන්නේ අයිතිවාසිකම්වලට සාක්ෂි විකිනීම දවසේදී උපළුපත්කරුන්කාන්තේ ඉදිරියේ පෙන්වාපිවින ලෙස මෙයින් දැනුම්දුන්වා ඇත.

මේ ඉඩම් ගැණ වැඩිදුර දැනගතයුතු දේ සර්වේශර්පනරාජ්‍යයාන්තේශේගෙන්ද, විකිනීමේ කොන්දේසි සම්බන්ධ කොරතුරු හම්බන්තොට උපළුපත්කරුන්කාන්තේගෙන්ද දැනගත හැකිවේ.

ගරුකර උපආණ්ඩුකාර උතුමානත්වකන්තේශේ ආඥාවලෙස,
ඩබ්ල්. ටී. චේලර්,
වැඩබලන මහසෙනෙකාරීපදනාන්තේශේ.

LAND SALES IN THE EASTERN PROVINCE.

No. 765, E.P.

Colonial Secretary's Office,
Colombo, October 10, 1899.

ON Tuesday, November 28, 1899, and the following days, the Government Agent for the Eastern Province will put up to auction, at his office in Kalmunai, the under-mentioned portions of Crown Land, on the terms authorized by Government.

Lot.	Village.	Name of Applicant.	Description.	Extent.		Upset Price	
				A.	R. P.	Rs.	c.
Preliminary plan 370.—Nadukadu pattu.							
U 130	Varippattanchenai	U. Sekumalevvaippodi	Munmarivayal (half-value land)	4	0	0	10 0
X 130	Do.	Karutumirappodi and wife	Puraiyadimunmari (half-value land)	6	3	29	
Y 130	Do.	A. Asanalevvaippodi	Anukkanveli Ilavisam (half-value land)	5	1	6	10 0
C 131	Do.	A. Ismailpodi	Vinilayadi Ilavisam (half-value land)	1	3	9	10 0
N 131	Do.	C. Usanlevvai	Munmarivayal (half-value land)	5	0	0	10 0
Q 131	Do.	I. Meyetinavappodi	Pallaveli (half-value land)	6	0	14	10 0
H 132	Do.	Akamatumi Mirappodi	Puraiyadikkittu (half-value land)	3	0	0	10 0
3021	Do.	General sale	Jungle	10	0	0	10 0
3024	Do.	do.	do.	6	0	36	10 0
3029	Do.	do.	Partly fit for paddy	0	2	36	10 0
Preliminary plan 371.							
3034	Varippattanchenai	General sale	Fit for paddy	1	1	17	10 0
3048	Do.	do.	do.	24	0	30	10 0
Preliminary plan 926.							
11479	Varippattanchenai	General sale	Atikarimadukkadu	26	1	7	10 0
11480	Do.	do.	do.	12	0	26	10 0
Preliminary plan 644.							
7817	Malvattai	A. M. Isuppunaina and others	Ilukkuvaddai	13	0	36	10 0
7818	Do.	do.	do.	39	1	0	10 0
7819	Do.	do.	do.	72	0	0	10 0
7820	Do.	do.	do.	21	2	10	10 0
7821	Do.	do.	do.	10	1	0	10 0
Preliminary plan 1,204.							
2473	Malvattai	P. Vairamuttu	Field	16	2	24	10 0
Preliminary plan 2,110.							
6973	Malvattai	S. A. Kalikkuddi	Kirankulattuppumi	1	0	38	12 50
6974	Do.	do.	do.	7	0	17	10 0
Preliminary plan 2,138.							
7043	Malvattai	V. V. Kantappodi	Vanniyadimadukkadu	9	0	8	10 0
Preliminary plan 1,189.							
X 15	Malvattai	Chinnalevvai	Field	8	2	37	10 0
Preliminary plan 1,168.							
X 13	Kondavaddavan	M. Sekkatimunilai, &c.	Nediranveli	0	1	1	12 50
Y 13	Do.	A. Utumankandu, &c.	do.	35	0	32	—*
Preliminary plan 1,008.							
295	Toyampaddi	P. H. Meyetinava, &c.	Fit for paddy	23	1	38	—*
337	Mallikaittivu	K. V. V. Kantappodi	do.	19	2	27	10 0
346	Do.	General sale	Attuchchenai	22	0	27	10 0
Preliminary plan 377.							
S 134	Malvatta	Managers of temple	Taravaimunmari (half-value land)	39	2	6	10 0
Preliminary plan 1,510.							
3928½	Mallikaittivu	S. Kantappodi	Vadasarianvaddai	16	0	26	10 0
Preliminary plan 1,281.							
2988	Irakkamam	U. Mukammatu Kasim	Part cultivated	27	3	10	10 0

* Certificate of quiet possession

Further information regarding these lands and conditions of sale may be obtained from the Government Agent, Batticaloa.

By His Excellency the Lieut.-Governor's command,

W. T. TAYLOR,
Acting Colonial Secretary.

No. 765, E. P.

கொலோனியல் சர்க்கிடுத்தார் ஆபீசில்,
கொழும்பு, 1899 ம் ஆண்டு ஜப்பசுமீ 10 ன் வ.

1899 ம் ஆண்டு கார்த்திகைமாதம் 28 ன் திகதியாகிய செவ்வாய்க்கிழமையிலு மதனையடுத்த நாட்களிலும் கிழக்கு மாகாணத்து கவர்ணம்மந்து ஏசுநவர்கள் கல்முனை வாடியில் இதனடியிற் சொல்லப்பட்டிருக்கிற முடிக்குரிய காணித்துண்டுகளை, அரசாட்சியாரால் உத்தரவுபண்ணப்பட்டிருக்கும் பொருத்தப்பிரகாரம், ஏலத்திற்கு விற்றார்.

படம் இலக்கம் 370, நாகுகாடுபபற்று.

தரிப்புவிலை ஏக்க விசாலம். ரொன்றுக்கு
அ. ஆ. ப. ரூ. ச.

இல.	குறிச்சி.	கேள்விக்காரன் பெயர்.	விபரம்.	அ. ஆ. ப.	ரூ. ச.
U 130	வரிபபத்தன்சேனை	உ. சேசுமாலெவ்வைப போடி	முன்மாரி வயல (அரைவிலைமதிப்பு பூமி)	4 0 0	10 0
X 130	றே	கருதுமீராப்போடியும் பெண்சாதியும்	புரையடிமுன்மாரி (அரைவிலைமதிப்பு பூமி)	3 0 0	10 0
Y 130	றே	அ. அசனாலெவ்வைப்போடி	அனுக்கன்வெளி இலவிசம் (அரைவிலைமதிப்புப்பூமி)	5 2 16	10 0
C 131	றே	அ. இஸ்மாயில்போடி	விணிலையடி இலவிசம் (அரைவிலைமதிப்பு பூமி)	1 3 9	10 0
N 131	றே	சி. உசன்லெவ்வை	முன்மாரி வயல (அரைவிலைமதிப்பு பூமி)	5 0 0	10 0
Q 131	றே	இ. மெய்யதின்வாவாபோடி	பள்ளவெளி (அரைவிலைமதிப்புப்பூமி)	3 0 0	10 0
H 132	றே	அகமதுமீராப்போடி	புரையடித்தது (அரைவிலை மதிப்பு பூமி)	10 0 0	10 0
3021	றே	பொதுவிற்பனவு	காடு	6 0 36	10 0
3024	றே	றே	காடு	0 2 36	10 0
3029	றே	றே	ஜப்பகுதி வேளாண்மைக்கேற்றது	1 1 17	10 0
படம் 371.					
3034	வரிபபத்தன்சேனை	பொதுவிற்பனவு	வேளாண்மைக்கேற்றது	24 0 30	10 0
3048	றே	றே	றே	26 1 17	10 0
படம் 926.					
11479	வரிபபத்தன்சேனை	பொதுவிற்பனவு	அதிகாரி மடுக்காடு	12 0 26	10 0
11480	றே	றே	றே	13 0 36	10 0
படம் 644.					
7817	மல்வத்தை	அ. ம. ஈசுபபுகெயினுவும் மறுபேரும்	இலுக்குவெடை	39 1 0	10 0
7818	றே	றே	றே	72 0 0	10 0
7819	றே	றே	றே	21 2 10	10 0
7820	றே	றே	றே	21 2 10	10 0
7820	றே	றே	றே	10 1 0	10 0
7821	றே	றே	றே	16 2 24	10 0
படம் 1,204.					
2473	மல்வத்தை	ப. வைரமுத்து	வயல	1 0 38	12 50
படம் 2,110.					
6973	றே	ச. அ. காளிக்குட்டி	கிரான்குளத்துப்பூமி	7 0 17	10 0
6974	றே	றே	றே	9 0 8	10 0
படம் 2,138.					
7043	மல்வத்தை	வ. வி. கந்தப்போடி	வம்மியடிக்காடு	8 2 37	10 0
படம் 1,189.					
X 15	மல்வத்தை	சின்னலெவ்வை	வயல	0 1 1	12 50
படம் 1,168.					
X 13	கொண்டிவட்டவான்	மு. சேக்காதி முன்னிலையும் மறுபேரும்	நேட்டிரான்வெளி	35 0 32	ஆட்சி
Y 13	றே	அ. உதுமான்கண்டும் மறுபேரும்	றே	23 1 38	றே

இல.	குறிச்சி.	கேள்விக்காரன் பெயர்.	விபரம்.	தரிப்புவிசைக்க	
				விசாலம் அ. ஆ. ப.	ரொன்றுக்கு ரூ. ச.
		படம் 1,008.			
295	தொய்யம்பட்டை	பொ. த. மெய்யதின்வாவா வும் மறுபேரும்	வேளாண்மைக்கே ற்றது	19 2 27	10 0
337	மலலிகைத்தீவு	க. வ. வி. கந்தப்போடி	ஷெ	22 0 27	10 0
346	ஷெ	பொதுவிற்பனவு படம் 377.	ஆத்துச்சேனை	39 2 6	10 0
S 134	மலவத்தை	வீரமுனைக்கோவில முகாமை க்காரர்	தரவைமுன்மாரி (அ) ரைவிமைதிப்பு பூமி)	16 0 26	10 0
		படம் 1,510.			
3928½	மலலிகைத்தீவு	ச. கந்தப்போடி	வட்டசேரிவெட்டை	27 3 10	10 0
		படம் 1,281.			
2988	இறக்காமம்	உ. முகம்மதுக்காசீம்	ஒர்பகுதிவெள்ளண் மை செய்யப்பட்ட டது	7 0 19	12 50

இக்காணிகளைப்பற்றிய மேலதனமான விளம்பரங்களையும் விற்பனவின் கொந்திசைப்பற்றியும் மட்டக்க
ளப்பு அரசாட்சி ஏசன் றுத்துரையவர்களிடம் வினாவி அறிந்துகொள்ளவும்.

உபதேசாதிபதி மகோத்தரவர்களினது கட்டளையின்படி,
டபினியு. ற்நீ. தேய்லர்,
இராசாங்க விசுதினது வேலைபார்ப்பவர்.

No. 766, E. P.

Colonial Secretary's Office,
Colombo, October 10, 1899.

ON Thursday, November 30, 1899, and the following days, the Government Agent for the Eastern Province will put up to auction, at his office in Karunkoddittivu Resthouse, the under-mentioned portions of Crown Land, on the terms authorized by Government.

Preliminary plan 1,057.—Akkarai pattu.

Lot.	Village.	Name of Applicant.	Description.	Extent		Upset Price per Acre.	
				A. R. P.	Rs. c.		
920	Oluvil	General sale	Jungle	5 2 35	10 0		
921	Do.	do.	do.	6 3 29	10 0		
922	Do.	do.	do.	3 1 2	10 0		
923	Do.	do.	do.	1 2 8	10 0		
924	Do.	do.	do.	1 2 37	10 0		
925	Do.	do.	do.	1 2 18	10 0		
926	Do.	do.	do.	0 3 30	10 0		
927	Do.	P. H. I. Sanitulevvai	Occupied once	0 3 18	10 0		
928	Do.	General sale	Chennai	0 2 37	10 0		
929	Do.	do.	do.	1 1 35	10 0		
930	Do.	do.	do.	1 0 32	10 0		
931	Do.	do.	do.	1 0 15	10 0		
932	Do.	do.	do.	2 0 23	10 0		
933	Do.	do.	do.	2 3 2	10 0		
934	Do.	do.	do.	2 1 4	10 0		
		Preliminary plan 2,020.					
6596	Oluvil	P. H. Ivuralevvaipodi	Jungle	8 1 1	10 0		
6597	Do.	do.	do.	6 3 24	10 0		
		Preliminary plan 2,041.					
6724	Palaimunai	M. A. Aliyarsaibu, &c.	Pirappadimadukkadu	9 2 39	10 0		
		Preliminary plan 2,553.					
76891	Palaimunai	Mana Tavanna Kulamukaiyatim	Low scrubby jungle	99 1 20	10 0		
76892	Do.	do.	do.	41 3 0	10 0		
		Preliminary plan 991.					
192	Addalaichenai	General sale	Padittanakkuda	0 1 24	10 0		
193	Do.	do.	do.	0 1 20	10 0		
194	Do.	do.	do.	3 0 32	10 0		
195	Do.	do.	Naduvuttuettalai	0 2 13	10 0		
196	Do.	do.	do.	0 0 38	10 0		
197	Do.	do.	Nayamartodum	19 2 16	10 0		
198	Do.	do.	do.	0 2 36	10 0		
199	Do.	do.	Champukkalappupumi	4 0 0	10 0		
200	Do.	do.	do.	4 3 21	10 0		
201	Do.	do.	do.	3 3 33	10 0		
202	Do.	do.	do.	2 0 18	10 0		
203	Do.	do.	do.	1 0 13	10 0		
204	Do.	do.	do.	1 3 5	10 0		
205	Do.	do.	do.	0 3 21	10 0		

Lot.	Village.	Name of Applicant.	Description.	Extent.		Upset Price		
				A.	R.	P.	per Acre.	
						Rs.	c.	
206	Karunkoddittivu	General sale	Champukkalapupumi	2	0	23	10	0
207	Do.	do.	do.	1	3	20	10	0
208	Do.	do.	do.	3	2	7	10	0
209	Do.	do.	do.	1	1	10	10	0
211	Addalaichchenai	do.	Naduvuttivuvveli	0	1	21	10	0
212	Do.	do.	Munaiveli	0	3	15	10	0
213	Do.	do.	Kolliruppumunai	0	0	30	10	0
214	Karunkoddittivu	do.	Kalmaduppumi	1	0	15	10	0
215	Do.	do.	do.	2	2	24	10	0
216	Do.	do.	Arasadimunai	2	0	20	10	0
217	Do.	do.	do.	1	2	32	10	0
Preliminary plan 1,217.								
2596	Addalaichchenai	General sale	Konavattaikkadu	6	0	30	10	0
Preliminary plan 2,551.								
76877	Addalaichchenai	U. Miralevvai	Garden	0	0	14	12	50
Preliminary plan 2,569.								
76951	Addalaichchenai	U. Atamlevvai	Garden	0	2	4	12	50
Preliminary plan 2,558.								
76901	Addalaichchenai	Aliyarpodi Akamatulevvai	Palaichcholaivalavu garden	0	1	2	12	50
76902	Do.	Kalenterpodi Mukammatukasim	do.	0	1	35	12	50
76903	Do.	Avakkar Atikari Kalanterumma	do.	0	0	31	12	50
76904	Do.	Avuvakkarpodi Meyetinava	do.	0	0	21	12	50
76905	Do.	Slemanpodi Pakkirtampi	do.	0	0	18	12	50
76906	Do.	Saivukkandu Ummukaiva	do.	0	1	19	12	50
76907	Do.	Kasinava Sirinilattuma	do.	0	1	25	12	50
76908	Do.	Miralevvai Atamkandu	do.	0	1	17	12	50
76709	Do.	Miralevvai Sillaimalevvai	do.	0	0	25	12	50
76910	Do.	Meyatinkandu Miran	do.	0	0	23	12	50
76911	Do.	Akamattulevvai Alimanachchi	do.	0	0	20	12	50
76912	Do.	Mukamatukkasi Kalanterumma	do.	0	0	24	12	50
76913	Do.	Irunainpillai Mukammatutampi	do.	0	1	0	12	50
76914	Do.	Aliyarlevvai Kalanterumma	do.	0	0	29	12	50
76915	Addalaichchenai	Aliyarlevvai Kalanterlevvai	Palaichcholaivalavu	0	0	25	12	50
76916	Do.	Kannaintai Arachchi Miraumma	do.	0	0	32	12	50
76917	Do.	Asanamunilai Sikkantar	do.	0	0	29	12	50
76918	Do.	Silemanpodi Pakkirtampi	do.	0	0	27	12	50
76919	Do.	Silemanmunilai Akamatulevvai	do.	0	0	24	12	50
76920	Do.	Avakkar Atikari Asiyttumma	do.	0	0	19	12	50
76921	Do.	Atam Atikari Katisaumma	do.	0	0	23	12	50
76922	Do.	Isalevvai Aliyarlevvai	do.	0	0	24	12	50
76923	Do.	Mirasaivu Meyetinava	do.	0	0	35	12	50
76924	Do.	Miralevvaippodi Akamatuppodi	do.	0	2	12	12	50
76925	Do.	Akamatumunilai Atamkandu	do.	0	1	16	12	50
76926	Do.	Mirakkandu Alimanachchi	do.	0	1	13	12	50
76927	Do.	Utumalevvai Sakkiriyalavvai	do.	0	3	23	12	50
76928	Do.	Akamattulevvai Mirakkandu	do.	0	2	14	12	50
76929	Do.	Ismail Sikkantar	do.	0	2	4	12	50
76930	Do.	S. Utumankandu	do.	0	2	11	12	50
76931	Do.	Mirakkandumunilai Kasinvavapodi	do.	0	2	30	12	50
76932	Do.	Sakumirappillai Ismalevvai	do.	0	3	5	12	50
76933	Do.	Alintumanpillai Ismankandu	do.	0	1	11	12	50
Preliminary plan 2,547.								
76872	Addalaichchenai	U. Atamvava	Minodaikkaduppumi	1	1	17	15	0
Preliminary plan 334.								
T 89	Karunkoddittivu	M. M. Ismail Marakkayer, now by S. Kanapatippillai Udaiyar	Viraiyadodaiveli (half-value land)	9	3	12	10	0
U 89	Do.	Asanumma and others	Pamankaivayal & 9 fields (half-value lands)	11	3	29 out of the whole extent	10	0
V 89								
W 89								
X 89								
Y 89								
Z 89								
A 90								
C 90								
D 90								
Preliminary plan 128.								
1177	Karunkoddittivu	S. Kannimulai	Udaiyaveli	54	2	0	10	0
1178	Do.	P. H. Sinnattampippodi	Anaiparppanveli	17	3	36	10	0

Lot.	Village.	Name of Applicant.	Description.	Extent. A. R. P.	Upset Price
					per Acre. Rs. c.
Preliminary plan 346.					
X 92	Karunkoddittivu	I. Isuppulevvai	Komunaiveli (half-value land)	19 2 8*	10 0
Y 92	Do.	V. V. Kasinvaalevvai	Komunaivayal (half-value land)	1 0 0*	10 0
Z 92	Do.	do.	do.	1 0 0*	10 0
A 93	Do.	do.	Chuniakkomunaiveli (half-value land)	1 0 0*	10 0
B 93	Do.	Naki, widow of Kanapati	Uvavadelivayal (half-value land)	1 2 32*	10 0
X 93	Do.	P. Silemanpodi, &c.	Nadumuttaveli	1 1 7*	10 0
Y 93	Do.	I. Pakkirtampi, &c.	Medduveli	0 3 3*	10 0
Z 93	Do.	T. K. Almianachchi	Nediyamarutadiveli	0 3 5*	10 0
Q 95	Do.	M. Utumalevvai	Idaiyadiettalai	15 1 30*	10 0
V 95	Addalaichchenai	M. U. Miralevvai, &c.	Kolliruppumunai	1 3 24*	10 0
W 95	Do.	A. Mirakkanduppodi, &c.	do.	1 3 38*	10 0
Z 95	Do.	P. Meyetinvaappodi, &c.	Kalladiveli	1 0 30*	10 0
K 96	Do.	M. Miraumma, &c.	Chinnakkalladippattu	14 3 31*	10 0
U 97	Do.	K. Kartikesu, &c.	Kasinveli	9 0 0*	10 0
X 97	Do.	I. Atam Muhantiram, &c.	Makiladikkarachai-vayal	4 0 6*	10 0
Y 97	Do.	Miraumma	do.	0 3 24*	10 0
B 98	Do.	Cheyatu Ivuraim Neina Mukam-matu Ivrahimsaibu, &c.	Viduvayalpattu	11 1 30*	10 0
S 98	Do.	M. Kalanterlevvaippodi	Periyavedduppuddi	6 1 22*	10 0
H 98	Do.	V. V. Akamatuppodi, &c.	Chinnamuraddanveli	1 3 0*	10 0
Preliminary plan 348.					
T 100	Kolavil	K. Arumukam	Champalmunmari	1 0 12*	10 0
A 101	Do.	I. Matalivappodi's wife Kannain-taippodi	Ilavisam	2 0 17*	10 0
Preliminary plan 594.					
6457	Karunkoddittivu	A. Akamatulevvaipparikari	House	0 1 3	12 50
Preliminary plan 988.					
75	Karunkoddittivu	General sale	Aladivempu	1 0 29	10 0
76	Do.	do.	do.	1 1 26	10 0
81	Do.	do.	do.	2 2 22	10 0
86	Do.	do.	do.	1 2 25	10 0
Preliminary plan 1,027.					
450	Karunkoddittivu	General sale	Anaikkulam	2 0 0	10 0
451	Do.	do.	Pallaveliveddai	12 1 34	10 0
486	Do.	A. Aliyarparikari	Garden	0 1 2	12 50
Preliminary plan 1,174.					
2120	Karunkoddittivu	General sale	Mannankulatukkadu	1 2 9	10 0
2123	Karunkoddittivu and Kolavil	do.	do.	1 2 7	10 0
2126	Kolavil	do.	do.	1 2 1	10 0
2127	Do.	do.	do.	1 1 7	10 0
2130	Do.	do.	do.	1 2 4	10 0
Preliminary plan 1,436.					
3471	Karunkoddittivu	U. Atamkandu	Kumankenikkadu	4 1 0	10 0
Preliminary plan 1,464.					
3734	Karunkoddittivu	K. Katiravelu	Jungle	1 0 26	10 0
3735	Do.	do.	do.	4 0 19	10 0
3736	Do.	do.	do.	4 2 21	10 0
3738	Do.	do.	do.	8 0 36	10 0
3739	Do.	do.	do.	2 2 8	10 0
3740	Do.	do.	do.	3 2 8	10 0
3741	Do.	do.	do.	3 3 30	10 0
3742	Kolavil	do.	do.	0 3 30	10 0
3743	Do.	do.	do.	2 3 14	10 0
3744	Do.	do.	do.	3 0 32	10 0
3745	Do.	do.	do.	2 1 21	10 0
3746	Do.	do.	do.	3 1 20	10 0
3747	Do.	do.	do.	2 3 19	10 0
3748	Do.	do.	do.	1 1 27	10 0
3749	Do.	do.	do.	2 3 26	10 0
3750	Do.	do.	do.	2 1 10	10 0
3751	Do.	do.	do.	2 3 7	10 0
3752	Do.	do.	do.	2 2 34	10 0
3753	Do.	do.	do.	1 3 26	10 0
3754	Do.	do.	do.	2 2 9	10 0
3755	Do.	do.	do.	1 3 19	10 0
3756	Do.	do.	do.	2 1 24	10 0
3757	Do.	do.	do.	2 1 22	10 0
3758	Do.	do.	do.	2 0 17	10 0
3759	Do.	do.	do.	2 0 30	10 0

* Denotes portion of the whole land given at half valuation.

Lot.	Village.	Name of Applicant.	Description.	Extent.		Upset Price per Acre.	
				A.	R. P.	Rs.	c.
3760	Kolavil	K. Katiravelu	Jungle	2	1 10	10	0
3761	Do.	do.	do.	1	3 28	10	0
3762	Do.	do.	do.	2	0 19	10	0
3763	Do.	do.	do.	3	0 39	10	0
3764	Do.	do.	do.	3	3 16	10	0
3765	Do.	do.	do.	2	0 35	10	0
3766	Do.	do.	do.	2	0 0	10	0
Preliminary plan 1,482.							
3859	Karunkoddittivu	I. Neintaikkandu	Tuvarankudakadu	3	3 6	10	0
Preliminary plan 1,549.							
4109	Karunkoddittivu	General sale	Jungle	10	0 8	10	0
4110	Do.	do.	do.	10	0 15	10	0
4112	Do.	do.	do.	10	0 0	10	0
4113	Do.	do.	do.	10	0 0	10	0
4114	Do.	do.	do.	10	0 11	10	0
4115	Do.	do.	do.	9	3 30	10	0
4117	Do.	do.	do.	10	0 0	10	0
4118	Do.	do.	do.	10	0 0	10	0
4119	Do.	do.	do.	10	0 0	10	0
4120	Do.	do.	do.	9	3 13	10	0
4122	Do.	do.	do.	9	2 11	10	0
4123	Do.	do.	do.	10	1 9	10	0
4125	Do.	do.	do.	20	1 25	10	0
4126	Do.	do.	do.	10	0 27	10	0
4127	Do.	do.	do.	9	2 33	10	0
4129	Do.	do.	do.	20	0 30	10	0
4130	Do.	do.	do.	20	1 16	10	0
4131	Do.	do.	do.	20	3 3	10	0
4132	Do.	do.	do.	10	1 38	10	0
4134	Do.	do.	do.	20	3 20	10	0
4135	Do.	do.	do.	18	3 5	10	0
4136	Do.	do.	do.	21	0 37	10	0
4137	Do.	do.	do.	11	3 33	10	0
4139	Do.	do.	do.	20	1 0	10	0
4140	Do.	do.	do.	19	3 9	10	0
4141	Do.	do.	do.	9	2 27	10	0
4142	Do.	do.	do.	22	1 30	10	0
4143	Do.	do.	do.	24	1 18	10	0
4144	Do.	do.	do.	15	1 25	10	0
4145	Do.	do.	do.	4	1 31	10	0
4146	Do.	do.	do.	1	2 36	10	0
Preliminary plan 23.							
833 ¹	Karunkoddittivu	General sale	High ground	12	2 30	10	0
834	Do.	Chinnattampimulle	Waste land	9	0 7	—	
X 4	Panankadu	M. Kantappodi	do.	3	1 9	10	0
Preliminary plan 990.							
140	Karunkoddittivu	General sale	Champukkalappupumi	1	3 35	10	0
143	Do.	do.	Tuvarankudamunai	1	2 3	10	0
145	Do.	do.	do.	0	2 32	10	0
146	Do.	do.	do.	1	0 19	10	0
147	Do.	do.	do.	3	0 39	10	0
148	Do.	do.	do.	2	3 20	10	0
149	Do.	A. M. Munnilai	Moddaiyandiveli	7	0 32	10	0
150	Do.	do.	do.	6	1 24	10	0
151	Do.	do.	do.	6	3 17	10	0
152	Do.	do.	do.	8	0 30	10	0
153	Do.	P. Mirakkandu	Karayadi Iravu	5	3 29	10	0
154	Do.	do.	do.	4	0 27	10	0
155	Do.	do.	do.	5	1 29	10	0
156	Do.	do.	do.	8	3 10	10	0
157	Do.	General sale	Arappattaippumi	15	3 36	10	0
158	Do.	do.	Chatalaivelikulam	13	2 24	10	0
161	Do.	P. E. Mirasaivu and one	Chatalaiveliveddai	6	0 31	10	0
184	Addalaichenai	General sale	Naduvuttuveli	2	2 39	10	0
185	Karunkoddittivu	do.	Kalladiveli	3	2 18	10	0
Preliminary plan 1,714.							
M 44	Karunkoddittivu	A. Kalanter	Garden	0	0 3	12	50
O 44	Do.	Sekumira	do.	0	0 10	12	50
Preliminary plan 2,092.							
6916	Karunkoddittivu	A. Mustansaivu	Fit for paddy	28	3 0	10	0
Preliminary plan 2,314.							
75906	Karunkoddittivu	Owner of title plan 134,243	Encroachment	0	0 26	12	50
Preliminary plan 2,452.							
76477	Karunkoddittivu	K. Kalikkuddi, &c.	Champalmunmarikkadu	18	1 32	10	0
76478	Do.	V. Chinittampi, &c.	do.	22	3 10	10	0
Preliminary plan 2,555/7.							
76895	Karunkoddittivu	T. Kesakappodi	Garden	1	0 30	12	50

Lot.	Village.	Name of Applicant.	Description.	Extent.			Upset Price per Acre. Rs. c.
				A.	R.	P.	
Preliminary plan 2,562.							
76940	Karunkoddittivu	K. Kanapati	Garden	0	0	36	12 50
76941	Do.	K. Kumaran	do.	0	0	37	12 50
76942	Do.	P. Vakuravannan	do.	0	1	1	12 50
Preliminary plan 2,563.							
76943	Karunkoddittivu	K. Alimsaivu	Garden	0	0	3	12 50
76944	Do.	T. Mukammatutampi Osta	do.	0	0	13	12 50
Preliminary plan 2,570.							
76952	Karunkoddittivu	M. Naintai Marakkayer and I. Atamlevvai	Field	1	3	14	12 50
Preliminary plan 336.							
2539	Kolavil	C. Chinnappillai	Waste land	0	0	24	10 0
2540	Do.	General sale	Waste land and open	0	0	16	10 0
2541	Do.	do.	do.	0	0	13	10 0
Preliminary plan 1,062.							
970	Kolavil	General sale	Waste land	0	0	22	10 0
973	Do.	do.	do.	0	0	19	10 0
981	Do.	S. Manikkappodi	do.	0	0	30	10 0
982	Do.	V. Kumaran	Cleared	0	1	23	10 0
983	Do.	K. Mari	Garden	0	0	33	10 0
984	Do.	do.	do.	0	0	27	10 0
985	Do.	R. Porappodi	do.	0	1	0	10 0
986	Do.	L. Mailppodi	do.	0	0	25	10 0
987	Do.	K. Pattiniyan	do.	0	0	30	10 0
989	Do.	Arumukam's widow	Cleared land	0	0	14	10 0
991	Do.	do.	Garden	0	0	36	10 0
992	Do.	do.	do.	0	1	10	10 0
993	Do.	K. Minachchi	do.	0	1	3	10 0
997	Do.	Aiyamperumal	Cleared land	0	1	2	10 0
999	Do.	General sale	Waste land	0	0	20	10 0
1000	Do.	V. Mariappodi	Garden	0	0	33	10 0
1002	Do.	V. Kattan	do.	0	0	29	10 0
1003	Do.	K. Kesakan	do.	0	0	20	10 0
1004	Do.	S. Kannan	do.	0	0	28	10 0
1007	Do.	P. H. Kanapatippodi	do.	0	1	0	10 0
1010	Do.	N. Katpakappodi	do.	0	0	32	10 0
1011	Do.	do.	do.	0	0	37	10 0
1014	Do.	M. Manikkappodi	do.	0	0	25	10 0
1016	Do.	Vimappodi	do.	0	1	19	10 0
1018	Do.	K. Kesakan	do.	0	0	31	10 0
1020	Do.	General sale	Scrub	0	2	21	10 0
1021	Do.	do.	do.	0	2	8	10 0
1022	Do.	K. Palippodi	Few kaju trees	0	0	29	10 0
1029	Do.	C. Manakan	Garden	0	0	30	10 0
1030	Do.	General sale	Waste land	0	1	1	10 0
1031	Do.	M. Matachchi	Garden land	0	1	13	10 0
1033	Do.	K. Katiramalai	do.	0	0	6	10 0
1036	Do.	Temple manager	Kovilpumi	0	0	19	10 0
X 4	Do.	Tamil community of Kolavil	Old garden	0	0	10	10 0
1037	Do.	General sale	Waste land	0	0	37	10 0
1043	Do.	do.	Tevanvelikadu	1	0	13	10 0
1044	Do.	K. Mari	Garden	0	0	31	10 0
Preliminary plan 1,761.							
5479	Kolavil	General sale	Aladivempu	2	1	6	10 0
5480	Do.	do.	do.	2	0	24	10 0
5481	Do.	do.	do.	2	0	31	10 0
5482	Do.	do.	do.	2	1	26	10 0
5483	Do.	do.	do.	1	3	22	10 0
5484	Do.	do.	do.	1	3	20	10 0
Preliminary plan 2,419.							
76308	Kolavil	M. Aluappodi	Fit for paddy	7	2	0	10 0
76309	Do.	do.	do.	0	2	24	10 0
76310	Tampaddai	I. Manikkan	Chirumukattuvarattukadu	3	2	38	10 0
Preliminary plan 1,386.							
3319	Tampaddai	M. Periyatampi	Munaikkadu	4	0	13	10 0
Preliminary plan 341.							
2571	Tampaddai	T. Manikkakurukkal	Kandalkuda	18	3	28	10 0

Further information regarding these lands and conditions of sale may be obtained from the Government Agent, Batticaloa.

By His Excellency the Lieut.-Governor's command,

W. T. TAYLOR,
Acting Colonial Secretary.

No. 766, E. P.

கொலோனியல் சக்கிடுத்தார் ஆபீஸ்,
கொழும்பில், 1899 ம் வரு ஐப்பசிமீ 10 ந் உ.

1899 ம் வரு கார்த்திகைமீ 30 ந் திகதியாகிய வியாழக்கிழமையிலு மதனையடுத்த நாட்களிலும் கிழக்கு மாகாணத்து கவர்ணமேந்து ஏசன்றவர்கள் கருங்கொடித்தீவு வாடியில் இசனடியிற் சொல்லப்பட்டிருக்கிற முடிக்குரிய காணித்துண்டுகளை, அரசாட்சியாரால் உத்தரவுண்ணப்பட்டிருக்கும் பொருத்தப்பிரகாரம், லெத்திற் கூறி விற்பார்.

பிளான் இலக்கம் 1,057, அக்கரைப்பற்று.

இல.	குறிச்சி.	கேள்விக்காரணின்.	விவரம்.	விசாலம்.		தரிப்புள்ளை ஏக்கரொன்றுக்கு	
				அ. நூ. ப.	ரூ. ச.		
920	ஒலுவில்	பொதுவிற்பனவு	காடு	5	2	35	10 0
921	றெ	றெ	காடு	6	3	29	10 0
922	றெ	றெ	காடு	3	1	2	10 0
923	றெ	றெ	காடு	1	2	8	10 0
924	றெ	றெ	காடு	1	2	37	10 0
925	றெ	றெ	காடு	1	2	18	10 0
926	றெ	றெ	காடு	0	3	30	10 0
927	றெ	பொ. த. இ. சனிதிலெவ்வை	முன் குடியிருந்தது	0	3	18	10 0
928	றெ	பொதுவிற்பனவு	சேனை	0	2	37	10 0
929	றெ	றெ	சேனை	1	1	35	10 0
930	றெ	றெ	சேனை	1	0	32	10 0
931	றெ	றெ	சேனை	1	0	15	10 0
932	றெ	றெ	சேனை	2	0	23	10 0
933	றெ	றெ	சேனை	2	3	2	10 0
934	றெ	றெ	சேனை	2	1	4	10 0
படம் 2,020.							
6596	ஒலுவில்	பொ. த. இவருலெவ்வை	காடு	8	1	1	10 0
6597	றெ	றெ	காடு	6	3	24	10 0
படம் 2,041.							
6724	பாலைமுனை	ம. அ. அலியார்சாய்வும் மறு பேரும்	பிரபபடிமடுக்காடு	9	2	39	10 0
படம் 2,553.							
76891	பாலைமுனை	ம. தா. குலாமுகையிதின்	சிறுகாடு	99	1	20	10 0
76892	றெ	றெ	றெ	41	3	0	10 0
படம் 991.							
192	அட்டாளைச்சேனை	பொதுவிற்பனவு	படித்தனக்குடா	0	1	24	10 0
193	றெ	றெ	றெ	0	1	20	10 0
194	றெ	றெ	றெ	3	0	32	10 0
195	றெ	றெ	நடுவூத்து ஏத்தாலை	0	2	13	10 0
196	றெ	றெ	றெ	0	0	38	10 0
197	றெ	றெ	நாயம்மார் தோட்டம்	19	2	16	10 0
198	றெ	றெ	றெ	0	2	36	10 0
199	றெ	றெ	சம்புக்களப்புப்பூமி	4	0	0	10 0
200	றெ	றெ	றெ	4	3	21	10 0
201	றெ	றெ	றெ	3	3	33	10 0
202	றெ	றெ	றெ	2	0	18	10 0
203	அட்டாளைச்சேனை	பொதுவிற்பனவு	சம்புக்களப்புப்பூமி	1	1	13	10 0
204	றெ	றெ	றெ	1	3	5	10 0
205	றெ	றெ	றெ	0	3	21	10 0
206	கருங்கொட்டித்தீவு	றெ	றெ	2	0	23	10 0
207	றெ	றெ	றெ	1	3	20	10 0
208	றெ	றெ	றெ	3	2	7	10 0
209	றெ	றெ	றெ	1	1	10	10 0
211	அட்டாளைச்சேனை	றெ	நடுவூத்தீவுவெளி	0	1	21	10 0
212	றெ	றெ	முனைவெளி	0	3	15	10 0
213	றெ	றெ	கொல்லிருப்புமுனை	0	0	30	10 0
214	கருங்கொட்டித்தீவு	றெ	கலமடுப்பூமி	1	0	15	10 0
215	றெ	றெ	றெ	2	2	24	10 0
216	றெ	றெ	அரசடி முனை	2	0	20	10 0
217	றெ	றெ	றெ	1	2	32	10 0
படம் 1,217.							
2596	அட்டாளைச்சேனை	பொதுவிற்பனவு	கோணுவெத்தைகாடு	6	0	30	10 0
படம் 2,551.							
76877	அட்டாளைச்சேனை	உ. மீராலெவ்வை	வளவு	0	0	14	12 50

இல.	குறிச்சி.	கேள்விக்காரனின்.	விவரம்.	விசாலம்.		தரிப்புவிலை ஏக்கரொன்	
				அ. நூ. ப.	ரூ. ச.	ரூ. ச.	ரூ. ச.
			படம் 2,569.				
76951	அட்டாளைச்சேனை	உ. ஆதம்லெவ்வை	வளவு	0	2	4	12 50
			படம் 2,558.				
76901	அட்டாளைச்சேனை	அலியார்போடி அகமதுலெவ	பாலைச்சோலைவளவு	0	1	2	12 50
76902	றே	கலந்தர்போடி முகம்மதுக்காசிம்	றே	0	1	35	12 50
76903	றே	அவக்கரதிகாரி கலந்தரும்மா	றே	0	0	31	12 50
76904	றே	அவுவக்கர்போடி மெய்யதின்வாவா	றே	0	0	21	12 50
76905	றே	சிலைமான்போடி பைக்கீர்தம்பி	றே	0	0	18	12 50
76906	றே	சாய்வுக்கண்டு உம்முக்கைவா	றே	0	1	19	12 50
76907	றே	காசின்வாவா சியிலத்தும்மா	றே	0	1	25	12 50
76908	றே	மீராலெவ்வை ஆதங்கண்டு	றே	0	1	17	12 50
76909	றே	மீராலெவ்வை சிலைமாலெவ்வை	றே	0	0	25	12 50
76910	றே	மெய்யதின் கண்டுமீரான்	றே	0	0	23	12 50
76911	றே	அகமதுலெவ்வை அலிமாநாச்சி	றே	0	0	20	12 50
76912	றே	முஃம்மதுக்காசிம் கலந்தரும்மா	றே	0	0	24	12 50
76913	றே	இவுரூயிம்பிள்ளை முகம்மதுத்தம்பி	றே	0	1	0	12 50
76914	றே	அலியார்போடி கலந்தரும்மா	றே	0	0	29	12 50
76915	றே	அலியார்போடி கலந்தரும்மா	றே	0	0	25	12 50
76916	றே	கான்நயிந்தை ஆராச்சி, மீராஉம்மா	றே	0	0	32	12 50
76917	றே	அசனாமுன்னிலை சிக்கந்தர்	றே	0	0	29	12 50
76918	றே	சிலைமான்போடி பைக்கீர்தம்பி	றே	0	0	27	12 50
76919	றே	சிலைமான்முன்னிலை அகமது லெவ்வை	றே	0	0	24	12 50
76920	றே	அவக்கரதிகாரி ஆசியத்தும்மா	றே	0	0	19	12 50
76921	றே	ஆதமதிகாரி கதிசாஉம்மா	றே	0	0	23	12 50
76922	றே	இசுமாலெவ்வை அலியார்போடி	றே	0	0	24	12 50
76923	றே	மீராசாய்வு மெய்யதின்வாவா	றே	0	0	35	12 50
76924	றே	மீராலெவ்வைபோடி அகமது லெவ்வை	றே	0	2	12	12 50
76925	றே	அகமதுமுன்னிலை ஆதங்கண்டு	றே	0	1	16	12 50
76926	றே	மீராக்கண்டு அலிமாநாச்சி	றே	0	1	13	12 50
76927	றே	உதுமாலெவ்வை சகரியாலெவ்வை	றே	0	3	23	12 50
75928	றே	அகமதுலெவ்வை மீராக்கண்டு	றே	0	2	14	12 50
76929	றே	இஸ்மாயில் சிக்கந்தர்	றே	0	2	4	12 50
76930	றே	ச. உதுமான்கண்டு	றே	0	2	11	12 50
76931	றே	மீராக்கண்டு முன்னிலை காசின் வாவாபோடி	றே	0	2	30	12 50
76932	றே	சேருமீராபிள்ளை இஸ்மாலெவ்வை	றே	0	3	5	12 50
76933	றே	அலிஉதுமாலெவ்வை இஸ்மான் கண்டு	றே	0	1	11	12 50
			படம் 2,547.				
76872	அட்டாளைச்சேனை	உ. ஆதம்வாவா	மின்னோடைக் காட டுபூமி	1	1	17	15 0
			படம் 334.				
S 89	கருங்கொட்டித்தீவு	மீ. மு. இஸ்மாயில் மஸூக்காய் ர், கேள்விக்காரன் ச. கண வதிப்பிள்ளை உடையார்	வீரயடி ஓடைவெ ளி (அரைவிலைமதி பூமி)	9	3	12	10 0
U 89, V 89, W 89, X 89, Y 89, Z 89, A 90, B 90, C 90 & D 90	றே	அசனும்மாவும் மறுபேரும்	பாமங்கை வயலும் ஒன்பது நெலகா ணியும் (அரை வி லை மதிப்பூமிகள்), முளுவிசாலத்தில	11	3	29	10 0
			படம் 128.				
1177	கருங்கொட்டித்தீவு	ச. கன்னிமுலலை	உடையாவெளி	54	2	0	10 0
1178	றே	பொ. த. சின்னத்தம்பிபோடி	அணைபார்ப்பான் வெளி	7.	3	36	10 0
			படம் 346.				
X 92	றே	இ. ஈசுபபுலெவ்வை	கோமுனைவெளி*	19	2	8	10 0
Y 92	றே	வ. வி. காசின்வாவா லெவ்வை	கோமுனைவயல*	1	0	0	10 0
Z 92	றே	றே	றே*	1	0	0	10 0
A 93	றே	றே	சின்னக்காமுனை வெளி*	1	0	0	10 0
B 93	றே	கணவதிகைமைநாகி	உளுவெடிவெளி வ யல*	1	2	32	10 0

* முளுக்காணியிலேயார் பருதி அரைவிலைமதிப்பில் கொடுத்தது.

இல.	குறிச்சி.	கேள்விக்காரன் பெயர்.	விவரம்.	விசாலம்.		தரிப்புவிசை ஏக்கரொன்	
				அ. ரூ. ப.	ரூ.	ச.	ச.
X 93	கருங்கொட்டித்தீவு	ப. சிலைமான் போடியு மறு	நடுஜூத்தவெளி*	1	1	7	10 0
Y 93	றை	இ. பைக்கீர்த்தம்பியு மறு	மேட்டுவெளி*	0	3	3	10 0
Z 93	றை	த. க. அலிமாநாச்சி	நெடியமருதடிவெளி*	0	3	5	10 0
Q 95	றை	மு. உதுமாலைவ்வை	இடைபடி ஏத்தாலை*	15	1	30	10 0
V 95	அட்டாளைச்சேனை	மு. உ. மீராலெவ்வையு மறுபேரும்	கொலலிருப்புமுனை*	1	3	24	10 0
W 95	றை	அ. மீராக்கண்டுப்போடியும் மறுபேரும்	றை*	1	3	38	10 0
Z 95	றை	பை. மெய்யதின்வாவாப்போ டியு மறுபேரும்	கலைடிவெளி*	1	0	30	10 0
K 96	றை	மு. மீராஉம்மாவும் மறுபேரும்	சின்னக்கலைடிப் பற்று*	14	3	31	10 0
U 97	றை	க. காத்திகேசும் மறுபேரும்	காசின்வெளி*	9	0	0	10 0
97	றை	இ. ஜுதம் முகாந்திரமும் மறு	மகிளடிக்கரச்சை வயல*	4	0	6	10 0
Y 97	றை	மீராஉம்மா	றை*	0	3	24	10 0
B 98	றை	செ. இ. செ. மு. இவுருகும் சாய்வு	வீடுவயலபற்று*	11	1	30	10 0
S 98	றை	மு. கலந்தர்லெவ்வைப்போடி	பெரியவீட்டுப்புட்டடி*	6	1	22	10 0
H 98	றை	வ. வி. அகமதுப்போடியும் மறுபேரும்	சின்னமுறண்டன் வெளி*	1	3	0	10 0
		படம் 348.					
T 100	கோளாவில்	க. ஜுறுமுக்ம்	சாம்பலமுன்மாரி*	1	0	12	10 0
A 101	றை	இ. மாதவ்வாப்பாடியின் பெண்சாதி	கன்றெயிந்தைப்போடி டி இலவிசம்*	2	0	17	10 0
		படம் 594.					
6457	கருங்கொட்டித்தீவு	அ. அகமதுலெவ்வைப பரிகாரி	வீடு	0	1	3	12 50
		படம் 988.					
75	கருங்கொட்டித்தீவு	பொதுவிற்பனவு	ஜலடிவெம்பு	1	0	29	10 0
76	றை	றை	றை	1	1	26	10 0
81	றை	றை	றை	2	2	22	10 0
86	றை	றை	றை	1	2	25	10 0
		படம் 1,027.					
450	கருங்கொட்டித்தீவு	பொதுவிற்பனவு	ஜனைக்குளம்	2	0	0	10 0
451	றை	றை	பள்ளவெளிலை				
486	றை	அ. அலியார் பரிகாரி	டடை	12	1	34	10 0
		படம் 1,174.					
2120	கருங்கொட்டித்தீவு	பொதுவிற்பனவு	வளவு	0	1	2	12 50
		படம் 1,436.					
2120	கருங்கொட்டித்தீவு	பொதுவிற்பனவு	மன்னக்குளத்துக் காடு	1	2	9	10 0
2123	கருங்கொட்டித்தீவு	றை	றை	1	2	7	10 0
		ம் கோளாவிலும்					
2126	கோளாவில்	றை	றை	1	2	1	10 0
2127	றை	றை	றை	1	1	7	10 0
2130	றை	றை	றை	1	2	4	10 0
		படம் 1,464.					
3471	கருங்கொட்டித்தீவு	உ. ஜுதங்கண்டு	கூமான்கேணிக்காடு	4	1	0	10 0
3734	கருங்கொட்டித்தீவு	க. கதிரவேலு	காடு	1	0	26	10 0
3735	றை	றை	காடு	4	0	19	10 0
3736	றை	றை	காடு	4	2	21	10 0
3738	றை	றை	காடு	8	0	36	10 0
3739	றை	றை	காடு	2	2	8	10 0
3740	றை	றை	காடு	3	2	8	10 0
3741	றை	றை	காடு	3	3	30	10 0
3742	கோளாவில்	றை	காடு	0	3	30	10 0
3743	றை	றை	காடு	2	3	14	10 0
3744	றை	றை	காடு	3	0	32	10 0
3745	றை	றை	காடு	2	1	21	10 0
3746	றை	றை	காடு	3	1	20	10 0

* முளுக்காணியி லோர்பகுதி அரைவிசைமதிப்பிலகொடுத்தது.

				தரிப்புவிலை ஏக்கரொன்	
இல.	குறிச்சி.	கேள்விக்காரன்.	விவரம்.	விசாலம்.	
				அ. து. ப.	ரு. ச.
3747	கோளாவில	க. கதிரவேலு	காடு	2 3 19	10 0
3748	றை	றை	காடு	1 1 27	10 0
3749	றை	றை	காடு	2 3 26	10 0
* 3750	றை	றை	காடு	2 1 10	10 0
3751	றை	றை	காடு	2 3 7	10 0
3752	றை	றை	காடு	2 2 34	10 0
3753	றை	றை	காடு	1 3 26	10 0
3754	றை	றை	காடு	2 2 9	10 0
3755	றை	றை	காடு	1 3 19	10 0
3756	றை	றை	காடு	2 1 24	10 0
3757	றை	றை	காடு	2 1 22	10 0
3758	றை	றை	காடு	2 0 17	10 0
3759	றை	றை	காடு	2 0 30	10 0
3760	றை	றை	காடு	2 1 10	10 0
3761	றை	றை	காடு	1 3 28	10 0
3762	றை	றை	காடு	2 0 19	10 0
3763	றை	றை	காடு	3 0 39	10 0
3764	றை	றை	காடு	3 3 16	10 0
3765	றை	றை	காடு	2 0 35	10 0
3766	றை	றை	காடு	2 0 0	10 0
படம் 1,482.					
3859	கருங்கொட்டித்தீவு	இ. நெயிந்தைக்கண்டு	துவரங்குடாக்காடு	3 3 6	10 0
படம் 1,549.					
4109	கருங்கொட்டித்தீவு	பொதுவிற்பனவு	காடு	10 0 8	10 0
4110	றை	றை	காடு	10 0 15	10 0
4112	றை	றை	காடு	10 0 0	10 0
4113	றை	றை	காடு	10 0 0	10 0
4114	றை	றை	காடு	10 0 11	10 0
4115	றை	றை	காடு	9 3 30	10 0
4117	றை	றை	காடு	10 0 0	10 0
4118	றை	றை	காடு	10 0 0	10 0
4119	றை	றை	காடு	10 0 0	10 0
4120	றை	றை	காடு	9 3 13	10 0
4122	றை	றை	காடு	9 2 11	10 0
4123	றை	றை	காடு	10 1 9	10 0
4125	றை	றை	காடு	20 1 25	10 0
4126	றை	றை	காடு	10 0 27	10 0
4127	றை	றை	காடு	9 2 33	10 0
4129	றை	றை	காடு	20 0 30	10 0
4130	றை	றை	காடு	20 1 16	10 0
4131	றை	றை	காடு	20 3 3	10 0
4132	றை	றை	காடு	10 1 38	10 0
4134	றை	றை	காடு	20 3 20	10 0
4135	றை	றை	காடு	18 3 5	10 0
4136	றை	றை	காடு	21 0 37	10 0
4137	றை	றை	காடு	11 3 33	10 0
4139	றை	றை	காடு	20 1 0	10 0
4140	றை	றை	காடு	19 3 9	10 0
4141	றை	றை	காடு	9 2 27	10 0
4142	றை	றை	காடு	22 1 30	10 0
4143	றை	றை	காடு	24 1 18	10 0
4144	றை	றை	காடு	15 1 25	10 0
4145	றை	றை	காடு	4 1 31	10 0
4146	றை	றை	காடு	1 2 36	10 0
படம் 23.					
833½	கருங்கொட்டித்தீவு	பொதுவிற்பனவு	திடலபூமி	12 2 30	10 0
834	றை	சின்னத்தம்பிமுலை	வெம்பு	9 0 7	—
X 4	பனங்காடு	மா. கந்தப்பொடி	றை	3 1 9	10 0
படம் 990.					
140	கருங்கொட்டித்தீவு	பொதுவிற்பனவு	சம்புக்களப்புபூமி	1 3 35	10 0
143	றை	றை	துவரங்குடாமுலை	1 2 3	10 0
145	றை	றை	றை	0 2 32	10 0
146	றை	றை	றை	1 0 19	10 0

இல.	குறிச்சி.	கேள்விக்காரன்.	விவரம்.	விலாஸம்		தரிப்புவிலை		
				அ. ரூ. ப.	ரூ. ச.	அ. ரூ. ப.	ரூ. ச.	
147	கருங்கொடடித்தீவு	பொதுவிற்பனவு	துவரங்குடாமுனை	3	0	39	10	0
148	றை	றை	றை	2	3	20	10	0
149	றை	அ. மு. முன்னிலை	மொடடையாண்டி					
			வெளி	7	0	32	10	0
150	றை	றை	றை	6	1	24	10	0
151	றை	றை	றை	6	3	17	10	0
152	றை	றை	றை	8	0	30	10	0
153	றை	பை. மீராக்கண்டு	காரையடிஇறவு	5	3	29	10	0
154	றை	றை	றை	4	0	27	10	0
155	றை	றை	றை	5	1	29	10	0
156	றை	றை	றை	8	3	10	10	0
157	றை	பொதுவிற்பனவு	ஆரைபத்தையூமி	15	3	36	10	0
158	றை	றை	சாதானவெளிக்					
			குளம்	13	2	24	10	0
161	றை	பி. இ. மீராசாய்வும் மறு	சாதானவெளி வெ					
		பேறும்	டடை	6	0	31	10	0
184	அட்டானைச்சேனை	பொதுவிற்பனவு	நடுஜத்தவெளி	2	2	39	10	0
185	கருங்கொடடித்தீவு	றை	கலையிவெளி	3	2	18	10	0
			படம் 1,714.					
M 44	றை	அ. கலந்தர்	வளவு	0	0	3	12	50
O 44	றை	சேகுமீரா	வளவு	0	0	10	12	50
			படம் 2,092.					
6916	கருங்கொடடித்தீவு	அ. மஸ்த்தான்சாய்வு	வேளாண்மைக்கே					
			ற்றது	28	3	0	10	0
			படம் 2,314.					
75906	கருங்கொடடித்தீவு	134,243 இலக்க காணியின்	கூடடிபபிடித்தபூமி	0	0	26	12	50
		சொந்தக்காரன்						
			படம் 2,452.					
76477	கருங்கொடடித்தீவு	க. கானிக்குடடியும் மறுபேறும்	சாம் பலமுன்மாரிக்					
			காடு	18	1	32	10	0
76478	றை	வ. சீனித்தம்பியும் மறுபேறும்	றை	22	3	10	10	0
			படம் 2,555/7.					
76895	கருங்கொடடித்தீவு	த. கேசகப்போடி	வளவு	1	0	30	12	50
			படம் 2,562.					
76940	கருங்கொடடித்தீவு	க. கணவதி	வளவு	0	0	36	12	50
76941	றை	க. குமரன்	வளவு	0	0	37	12	50
76942	றை	ப. வருறவண்ணன்	வளவு	0	1	1	12	50
			படம் 2,563.					
76943	கருங்கொடடித்தீவு	க. ஆலம்சாய்வு	வளவு	0	0	3	12	50
76944	றை	த. முகம்மதுத்தம்பி ஒஸ்தா	வளவு	0	0	13	12	50
			படம் 2,570.					
76952	கருங்கொடடித்தீவு	மு. நயிந்தைமரைக்காயரும்						
		இ. ஆதம்வெவ்வையும்	வயல	1	3	14	12	50
			படம் 336.					
2539	கோளாவில்	சி. சின்னப்பிள்ளை	வெம்பு	0	0	24	10	0
2540	றை	பொதுவிற்பனவு	வெம்பும்வெடடையும்	0	0	16	10	0
2541	றை	றை	றை	0	0	13	10	0
			படம் 1,062.					
970	கோளாவில்	பொதுவிற்பனவு	வெம்பு	0	0	22	10	0
973	றை	றை	றை	0	0	19	10	0
981	றை	சி. மானிக்கப்போடி	வளவு	0	0	30	10	0
982	றை	வ. குமரன்	வெடடிவெளியாக்கி					
			னபூமி	0	1	23	10	0
983	றை	க. மாரி	வளவு	0	0	33	10	0
984	றை	க. மாரி	வளவு	0	0	27	10	0
985	றை	இ. போரப்போடி	வளவு	0	1	0	10	0
986	றை	ல. மயிலிப்போடி	வளவு	0	0	25	10	0
987	றை	க. பத்தினியன்	வளவு	0	0	30	10	0
989	றை	ஆறுமுகம் கைமை	வெடடிவெளியாக்கி					
			னபூமி	0	0	14	10	0
991	றை	றை	வளவு	0	0	36	10	0
992	றை	றை	வளவு	0	1	10	10	0

இல.	குறிச்சி.	கேள்விக்காரன்.	விவரம்.	விசாலம்.		தரிப்புவிலை ஏக்கரொன் றுக்கு	
				அ. ரூ. ப.	ரூ. ச.		
993	கோளாவில்	க. மீனாச்சி	வளவு	0	1	3	10 0
997	றை	ஐயம்பெருமாள்	வெட வெளியாக்கி ன பூமி	0	1	2	10 0
999	றை	பொதுவிற்பனவு	வெம்பு	0	0	20	10 0
1000	றை	வ. மாரியாப்போடி	வளவு	0	0	33	10 0
1002	றை	வ. காத்தான்	வளவு	0	0	29	10 0
1003	றை	க. கேசகன்	வளவு	0	0	20	10 0
1004	றை	சி. கண்ணன்	வளவு	0	0	28	10 0
1007	றை	பொ. த. கணபதிப்போடி	வளவு	0	1	0	10 0
1010	றை	ந. கற்பகப்போடி	வளவு	0	0	32	10 0
1011	றை	றை	வளவு	0	0	37	10 0
1014	றை	ம. மாணிக்கப்போடி	வளவு	0	0	25	10 0
1016	றை	வீமாப்போடி	வளவு	0	1	19	10 0
1018	றை	க. கேசகன்	வளவு	0	0	31	10 0
1020	றை	பொதுவிற்பனவு	பத்தை	0	2	21	10 0
1021	றை	றை	பத்தை	0	2	8	10 0
1022	றை	க. பாலிப்போடி	முந்திரியமரங்கள் றி ற்கிறது	0	0	29	10 0
1029	றை	சி. மாணகன்	வளவு	0	0	30	10 0
1030	றை	பொதுவிற்பனவு	வெம்பு	0	1	1	10 0
1031	றை	ம. மாதாச்சி	தோட்டப்பூமி	0	1	13	10 0
1033	றை	க. கதிரமலை	றை	0	0	6	10 0
1036	றை	கோவில் பராபரிப்பு	கோவில் பூமி	0	0	19	10 0
X 4	றை	கோளாவில்புகுதியச்சேர்ந்த தமிளர்	பனையவளவு	0	0	10	10 0
1037	றை	பொதுவிற்பனவு	வெம்பு	0	0	37	10 0
1043	றை	றை	தேவன்வெளிக்காடு	1	0	13	10 0
1044	றை	க. மாரி	வளவு	0	0	31	10 0
படம் 1,761.							
5479	கோளாவில்	பொதுவிற்பனவு	ஆலடிவெம்பு	2	1	6	10 0
5480	றை	றை	றை	2	0	24	10 0
5481	றை	றை	றை	2	0	31	10 0
5482	றை	றை	றை	2	1	26	10 0
5483	றை	றை	றை	1	3	22	10 0
5484	றை	றை	றை	1	3	20	10 0
படம் 2,419.							
76308	கோளாவில்	மா. ஆள்வாப்போடி	வேளாண்மைக்கேற் றது	7	2	0	10 0
76309	றை	றை	றை	0	2	24	10 0
76310	தம்படடை	இ. மாணிக்கப்போடி	சிறுமுகத்துவாரத்துக் காடு	3	2	38	10 0
படம் 1,386.							
3319	தம்படடை	ம. பெரியதம்பி	முனைக்காடு	4	0	13	10 0
படம் 341.							
2571	தம்படடை	த. மாணிக்கக் குருக்கள்	கண்டல்குடா	18	3	28	10 0

இக்காணிகளைப்பற்றிய மேலதனமான விளம்பரங்களையும் விற்பனவின் கொந்திசுகளைப்பற்றியும் மட்டக் களப்பு அரசாட்சி ஏசன்றுத்துரையவர்களிடம் வினாவி அறிந்துகொள்ளலாம்.

உபதேசாதிபதி மகோத்தமரவர்களினது கட்டளையின்படி,
டபிள்யூ. ற்றீ. தேய்லர்,
இராசாங்க விசுதிரினது வேலைபார்ப்பவர்.

No. 767, E. P.

Colonial Secretary's Office,
Colombo, October 10, 1899.

ON Saturday, December 2, 1899, and the following days, the Government Agent for the Eastern Province will put up to auction, at his office at Tirukkivil Resthouse, the under-mentioned portions of Crown Land, on the terms authorized by Government.

Preliminary plan 562. Akkarai pattu.

Lot.	Village.	Name of Applicant.	Description.	Extent.		Upset Price per Acre.	
				A. R. P.	Rs. c.		
5940	Tampiluvil	General sale	Kalippaddikkadu	19	2	35	10 0
5943	Do.	do.	do.	16	3	20	10 0
5944	Do.	do.	do.	16	3	5	10 0
6012	Do.	do.	Fit for paddy	49	3	0	10 0

Lot.	Village.	Name of Applicant.	Description.	Extent.			Upset Price per Acre. Rs. c.
				A.	R.	P.	
			Preliminary plan 1,467.				
3804	Tampiluvil	General sale	Fit for coconuts	3	0	10	10 0
3805	Do.	do.	do.	3	2	33	10 0
3806	Do.	do.	do.	3	1	7	10 0
3811	Do.	do.	do.	14	3	37	10 0
			Preliminary plan 2,409.				
76273	Tampiluvil	C. Kateramalai, &c.	Palaikkudakkadu	16	0	4	10 0
			Preliminary plan 2,607.				
77042	Tampiluvil	S. Nallatampi	Tamankulattuchchenai	2	1	11	10 0
77043	Do.	I. Vairamuttu	Chudalaivalavu	0	2	24	12 50
77044	Do.	V. Katiran and K. Chinnappillai	Puliyadivalavu	0	1	37	12 50
			Preliminary plan 1,708.				
5233	Panankadu	L. Utumalevvai	Urakkaikkandakkavu	14	0	13	10 0
			Preliminary plan 1,056.				
912	Panankadu	General sale	Periyapaddi	1	1	22	10 0
913	Do.	V. V. Kunchimunilai	Talaiyadiveli	1	2	23	10 0
915	Do.	General sale	Talaiyadikkadu	5	0	28	10 0
			Preliminary plan 1,711.				
5250	Panankadu	K. Charavanai	Fit for paddy	5	3	12	10 0
			Preliminary plan 2,525.				
76812	Panankadu	M. Alvappodi	Chinnamullikkulam	6	1	28	12 50
			Preliminary plan 2,568.				
76950	Panankadu	S. Vinachittampi	Kalippaddi	21	0	12	12 50
			Preliminary plan 2,451.				
76476	Tirukkivil	I. Chini	Umarikkadu	3	0	14	10 0
			Cadastral survey No. 1.				
2	Tirukkivil	General sale	Fit for coconuts	205	3	0	Upset Price from Rs. 10 to Rs. 30 per Acre.
4	Do.	do.	do.	253	2	0	
6	Do.	do.	do.	249	2	0	
			Cadastral survey No. 2.				
27	Tampiluvil	General sale	Mandanaikkadu	49	1	9	do.
28	Do.	do.	do.	55	3	35	do.
29	Do.	do.	do.	33	1	1	do.
30	Do.	do.	do.	37	3	0	do.
31	Do.	do.	do.	42	0	30	do.
32	Do.	do.	do.	42	0	30	do.
33	Do.	do.	Jungle	42	3	27	do.
34	Do.	do.	do.	35	2	0	do.
A	Do.	S. Nanamuttu	Fit for paddy	36	0	11	do.
37	Do.	General sale	Mandanaikkadu	48	2	20	do.
38	Do.	do.	do.	47	0	7	do.
40	Do.	do.	do.	47	0	7	do.
41	Do.	do.	Jungle	54	2	27	do.
42	Do.	do.	Fit for paddy	81	2	5	do.
42½	Do.	S. Nanamuttu	Field	0	1	0	do.
43	Do.	General sale	Mandanikkadu	54	1	20	do.
44	Do.	do.	do.	48	1	0	do.
45	Do.	do.	do.	47	3	15	do.
46	Do.	do.	Fit for paddy	54	2	21	do.
47	Do.	do.	Jungle	66	1	9	do.
49	Tirukkivil	do.	Mandanikkadu	43	1	4	do.
50	Do.	do.	do.	42	0	12	do.
51	Do.	do.	do.	43	0	17	do.
53	Do.	do.	Jungle	49	0	0	do.
54	Do.	do.	do.	49	0	0	do.
55	Do.	do.	Araippattaikkudakadu	40	1	17	do.
B	Tampiluvil	V. Velakkamaiyan	Viranaiveli	0	3	10	do.
C	Do.	do.	do.	1	2	20	do.
57	Tirukkivil	General sale	Mandanaikkadu	41	0	27	do.
58	Do.	do.	do.	42	1	10	do.
59	Do.	do.	do.	42	2	16	do.
60	Do.	do.	Pallakkadu	49	0	0	do.
61	Do.	do.	do.	49	0	0	do.
62	Do.	do.	Araippattaikkudakadu	35	1	22	do.
62½	Do.	do.	do.	4	1	30	do.
D	Do.	Kanapatipillai	Field	9	1	18	do.
63	Do.	General sale	Mandanaikkadu	51	2	30	do.
64	Do.	do.	do.	48	2	0	do.
65	Do.	do.	do.	44	2	16	do.
67	Do.	do.	Pallakkadu	48	3	0	do.
68	Do.	do.	do.	48	3	0	do.
69	Do.	do.	Araippattaikkudakadu	46	2	30	do.
73	Do.	do.	Mandanikkadu	49	0	0	do.
74	Do.	do.	do.	49	0	10	do.
75	Do.	do.	do.	45	3	0	do.
76	Do.	do.	Pallakkadu	50	2	22	do.

Lot.	Village.	Name of Applicant.	Description.	Extent.		Upset Price from Rs. 10 to Rs. 30 per Acre.
				A.	R. P.	
77	Tirukkivil	General sale	Pallakkadu	50	2 22	do.
78		do.	Tirivaddaikkuda	55	3 10	do.
79	Do.	do.	do.	44	3 23	do.
81	Do.	do.	Tirivatakuda	43	3 22	do.
84	Do.	do.	do.	13	3 6	do.
84a	Do.	K. Pattan	Garden	2	0 35	do.
85	Do.	do.	Encroachment	1	2 0	do.
87	Do.	General sale	Vinnankukkadu	48	1 10	do.
87a	Do.	K. Nakamani	do.	1	3 20	do.
E	Do.	Owner of title plans 138,423 and 145,263	Encroachment	0	2 5	do.
			do.	0	3 31	do.
F	Do.	Owner of title plan 138,427	do.	0	3 31	do.
88	Do.	General sale	Mandanikkadu	64	0 19	do.
89	Do.	do.	do.	40	3 35	do.
92	Do.	do.	Pallakkadu	46	2 20	do.
93	Do.	do.	do.	46	3 31	do.
94	Do.	do.	Tirivaddikkuda	45	0 0	do.
96	Do.	do.	Mandanikkadu	54	2 25	do.
97	Do.	do.	do.	41	1 0	do.
98	Do.	do.	Pallakkadu	67	1 0	do.
102	Do.	do.	Mandanikkadu	59	0 30	do.
103	Do.	do.	do.	47	0 0	do.
G	Do.	Kanapatippillai Udaiyar	Field	9	2 10	do.
H	Do.	do.	do.	0	0 15	do.
I	Do.	Managers of Tirukkivil temple	Old garden	4	1 21	do.

Further information regarding these lands and conditions of sale may be obtained from the Government Agent, Batticaloa.

By His Excellency the Lieut.-Governor's command,

W. T. TAYLOR,
Acting Colonial Secretary.

No. 767, E. P.

கொலோனியல் சர்க்கிந்தாரா ஆபீசில்,
கொழும்பு, 1899 ம் ஆண்டு ஜப்பசிமீ 10 ந் உ.

1899 ம் ஆண்டு மாகாணமாதம் 2 ந் திகதியாகிய சனிக்கிழமையிலு மதனையடுத்த நாட்களிலும் கிழக குமாரகாணத்து கவற்றணமேந்து ஏசன்றவள்ள திருக்கோயில் வாடியில் இதனடியிற் சொல்லப்பட்டிருக்கிற முடி கருரிய காணத்திண்களை, அரசாட்சியாரால் உததரவுபண்ணப்பட்டிருக்கும் பொருத்தப்பிரகாரம் ஏவத்திற கூறி விற்பார்.

பிள்ளை இலக்கம் 562—அக்கரைப்பற்று.

இல	குறிச்சி.	கேள்விகாரணிய பெயர்.	விவரம்.	தரிப்புவிலை ஏக்கரொள		
				வீசாலம். அ. ரூ. ப.	ரூ. ச.	
5940	தம்பிலுவில்	பொதுவிற்பனவு	களிப்பட்டிக்காடு	19	2 35	10 0
5943	ரெடி	ரெடி	ரெடி	16	3 20	10 0
5944	ரெடி	ரெடி	ரெடி	16	3 5	10 0
6012	ரெடி	ரெடி	வேளாண்மைக்கேற்றது	49	3 0	10 0
பட்டம் 1,467.						
3804	தம்பிலுவில்	பொதுவிற்பனவு	தென்னம்பிள்ளைக்கேற்றது	3	0 10	10 0
3805	ரெடி	ரெடி	ரெடி	3	2 33	10 0
3806	ரெடி	ரெடி	ரெடி	3	1 7	10 0
3811	ரெடி	ரெடி	ரெடி	14	3 37	10 0
பட்டம் 2,409.						
76273	தம்பிலுவில்	சி. கதிராமலையு மறுபேரும்	பாலக்காடுகாராடு	16	0 4	10 0
பட்டம் 2,607.						
77042	தம்பிலுவில்	ச. நல்லதம்பி	தாமனகுளத்துச்சேனை	2	1 11	10 0
77043	ரெடி	இ. வைரமுத்து	சுடலைவளவு	0	2 24	12 50
77044	ரெடி	வி. கதிராமலையு, க. சின்னப் பிள்ளையும	புளியடிவளவு	0	1 37	12 50
பட்டம் 1,708.						
5233	பணங்காடு	ஏ. உதுமாலெவ்வை	ஏக்கைக்கண்டக்காடு	14	0 13	10 0
பட்டம் 1,056.						
912	பணங்காடு	பொதுவிற்பனவு	பெரியபுட்டி	1	1 22	10 0
913	ரெடி	வ. வ். குஞ்சிமுன்னிலை	தாளையடிவெளி	1	2 23	10 0
915	ரெடி	பொதுவிற்பனவு	தாளையடிக்காடு	5	0 28	10 0
பட்டம் 1,711.						
5250	பணங்காடு	க. சரவண	வேளாண்மைக்கேற்றது	5	3 12	10 0
பட்டம் 2,525.						
76812	பணங்காடு	ம. ஆள்வாப்போடி	சின்னமுள்ளிகுளம்	6	1 28	12 50
பட்டம் 2,568.						
76950	பணங்காடு	ச. வீனாசித்தம்பி	காலியப்பட்டி	21	0 12	12 50

இல.	குறிச்சி.	கேள்வீக்காரனின் பெயர்.	விவரம்.	வீசாலம்.	றுசூ.	தர்ப்புவிலை வக்கரொன்
				அ. றூ. ப.	று. ச.	
பட்டம 2,457.						
76476	திருக்கோவில்	இ. சீனி	உமரிக்காடு	3	0	14
		கெடஸ்றல் சர்வே	இலக்கம் 1.			10
2	திருக்கோவில்	பொதுவிற்பனவு	தென்னம்பிள்ளை ககே			
			ற்றது	205	3	0
4	செடி	செடி	செடி	253	2	0
6	செடி	செடி	செடி	249	2	0
கெடஸ்றல் சர்வே இலக்கம் 2.						
27	தம்பிலுவில்	பொதுவிற்பனவு	மாந்தனைக்காடு	49	1	19
28	செடி	செடி	செடி	55	3	35
29	செடி	செடி	செடி	33	1	1
30	செடி	செடி	செடி	37	3	0
31	செடி	செடி	செடி	42	0	30
32	செடி	செடி	செடி	42	0	30
33	செடி	செடி	காடு	42	3	27
34	செடி	செடி	காடு	35	2	0
A	செடி	சி. ஞானமுத்து	வேளாண்மைக்கேற்றது	36	0	11
37	செடி	பொதுவிற்பனவு	மாந்தனைக்காடு	48	2	20
38	செடி	செடி	செடி	47	0	7
40	செடி	செடி	செடி	47	0	7
41	செடி	செடி	காடு	54	2	27
42	செடி	செடி	வேளாண்மைக்கேற்றது	81	2	5
42½	செடி	சி. ஞானமுத்து	வயல	0	1	0
43	செடி	பொதுவிற்பனவு	மாந்தனைக்காடு	51	1	20
44	செடி	செடி	செடி	48	1	0
45	செடி	செடி	செடி	47	3	15
46	செடி	செடி	வேளாண்மைக்கேற்றது	54	2	21
47	செடி	செடி	காடு	66	1	9
49	திருக்கோவில்	செடி	மாந்தனைக்காடு	43	1	4
50	செடி	செடி	செடி	42	0	12
51	செடி	செடி	செடி	43	0	17
53	செடி	செடி	காடு	49	0	0
54	செடி	செடி	காடு	49	0	0
55	செடி	செடி	ஆரைப்பத்தைக்குடாககாடு	40	1	17
B	தம்பிலுவில்	வ. வேலக்கமையன்	விராணை வெளி	0	3	10
C	செடி	செடி	செடி	1	2	20
57	திருக்கோவில்	பொதுவிற்பனவு	மாந்தனைக்காடு	41	0	27
58	செடி	செடி	செடி	42	1	10
59	செடி	செடி	செடி	42	2	16
60	செடி	செடி	பள்ளக்காடு	49	0	0
61	செடி	செடி	செடி	49	0	0
62	செடி	செடி	ஆர்ப்பத்தைக்குடாககாடு	35	1	22
62½	செடி	செடி	செடி	4	1	30
D	செடி	கணபதிப்பிள்ளை	வயல	9	1	18
63	செடி	பொதுவிற்பனவு	மாந்தனைக்காடு	51	2	30
64	செடி	செடி	செடி	48	2	0
65	செடி	செடி	செடி	44	2	16
67	செடி	செடி	பள்ளக்காடு	48	3	0
68	செடி	செடி	செடி	48	3	0
69	செடி	செடி	ஆர்ப்பத்தைக்குடாககாடு	46	2	30
73	செடி	செடி	மாந்தனைக்காடு	49	0	0
74	செடி	செடி	செடி	49	0	10
75	செடி	செடி	செடி	45	3	0
76	செடி	செடி	பள்ளக்காடு	50	2	22
77	செடி	செடி	செடி	50	2	22
78	செடி	செடி	திரிவட்டைக்குடா	55	3	10
79	செடி	செடி	செடி	44	3	23
81	செடி	செடி	திரிவத்தக்குடா	43	3	22
84	செடி	செடி	செடி	13	3	6
84a	செடி	க. பத்தன்	வளவு	2	0	35
85	செடி	செடி	கூட்டிப்பிடித்தபூமி	1	2	0
87	செடி	பொதுவிற்பனவு	விண்ணாங்குககாடு	48	1	10
87a	செடி	க. நாகமணி	செடி	1	3	20
E	செடி	138,423 ம, 145,263 ம இலக்க பூமியின் சொந்தக்காரன்	கூட்டிப்பிடித்தபூமி	0	2	5
F	செடி	138,427 ம இலக்க பூமியின் சொந்தக்காரன்	செடி	0	3	31

தரிபடிவீலை
ஏக்கரொள

இல.	சூழ்ச்சி.	கேள்விகாரணின பெயர்.	விவரம்.	வீசாலம் அ. நூ. ப.	நூ. ச.
88	திருக்கோவில்	பொதுவிற்பனவு	மாந்தனைக்காடு	64 0 19	ஏக்க ரொள
89	ரெடி	ரெடி	ரெடி	40 3 35	நூ 10 ரூபாய்
92	ரெடி	ரெடி	பள்ளக்காடு	46 2 20	தொடுத்து 30
93	ரெடி	ரெடி	ரெடி	46 3 31	ரூபாய் வரை
94	ரெடி	ரெடி	திருவடிகுளூர்	45 0 0	க சம்
96	ரெடி	ரெடி	மாந்தனைக்காடு	54 2 25	ரெடி
97	ரெடி	ரெடி	ரெடி	41 1 0	ரெடி
98	ரெடி	ரெடி	பள்ளக்காடு	67 1 0	ரெடி
102	ரெடி	ரெடி	மாந்தனைக்காடு	59 0 30	ரெடி
103	ரெடி	ரெடி	ரெடி	47 0 0	ரெடி
G	ரெடி	கணபதிப்பிள்ளை உடையார்	வயல	9 2 10	ரெடி
H	ரெடி	ரெடி	ரெடி	0 0 15	ரெடி
I	ரெடி	திருக்கோவில், கோவ்வின் முகாமைக்காரர்	பனையவளவு	4 1 21	ரெடி

இக்காரணிகளைப்பற்றிய மேலதனமான விளம்பரங்களையம் விற்பனவீன கொந்தீசுகளையுமபற்றி முட்டக களப்பு அரசாட்சி ஏசனறுத்துரை அவர்களிடம் வினவி அறிந்துகொள்ளலாம்.

உபதேசாத்தபதி மகோத்தமர் அவர்களினது கட்டளையின்படி,

டபிள்யூ. ற்றீ. தேயிலர்,
இராசாங்க விசுதரின வேலைபார்ப்பவர்.

No. 768, E. P.

Colonial Secretary's Office,
Colombo, October 10, 1899.

ON Monday, December 4, 1899, and the following days, the Government Agent for the Eastern Province will put up to auction, at his office in Komari Resthouse, the under-mentioned portions of Crown Land, on the terms authorized by Government.

Preliminary plan 1,183.—Komari in Panama.

Lot.	Village.	Name of Applicant.	Description.	Extent. A. R. P.	Upset Price per Acre. Rs.
T 15	Komari	Sutu Nileme	Madattuppudiveli	15 2 11	10
2250	Komari	General sale	Taravaivalavu	0 0 4	10
76474	Komari	M. Suppiramaniapillai	Makiladikkulattukadu	13 3 22	10
11	Komari	General sale	Chankamankandikadu	237 1 0	Upset Price from Rs. 10 to Rs. 30 per Acre.
12	Do.	do.	Utiravankaipputtikadu	337 1 0	do.
22	Do.	do.	Uchchimalaikkadu	152 0 0	do.
24	Do.	do.	Kadalkaraivempukkadu	73 0 8	do.
26	Do.	do.	Kadalkaraikkadu	27 2 16	do.
26½	Do.	do.	do.	3 3 32	do.

Further information regarding these lands and conditions of sale may be obtained from the Government Agent, Batticaloa.

By His Excellency the Lieut.-Governor's command,
W. T. TAYLOR,
Acting Colonial Secretary.

No. 768, E. P.

கொலோனியல் சுககிடுததார ஆபீசில்,
கொழும்பு, 1899 ம் ஆண்டு ஐப்பசிமீ 10 ன் உ.

1899 ம் ஆண்டு மார்ச்சுமாதம் 4 ன் திகதியாகிய திங்கட்கிழமையிலு மதனையடுத்த நாட்களிலும் கிழக் கு மாகாணத்து கவற்றனமேந்து ஏசனறுவர்கள் கோமாரி வாடியில் இசனடியிற் சொல்லப்பட்டிருக்கிற முடிக் குரிய காரணிகளை, அரசாட்சியாரால் உத்தரவுபண்ணப்பட்டிருக்கும் பொருத்தப்பிரகாரம் ஒலத்திற் கூறி விற்பார.

பட்டம் 1,183.—கோமாரி பாணகையபற்று.

இல.	சூழ்ச்சி.	கேள்விகாரணின பெயர்.	விவரம்.	வீசாலம். அ. நூ. ப.
T 15	கோமாரி	சுதுநிலமை	மடத்துப்புடிவெளி	15 2 11
2250	கோமாரி	பொதுவிற்பனவு	தாவைவளவு	0 0 4
76474	கோமாரி	மு. சுப்பிரமணியபிள்ளை	மகிலடிக்குளத்துக்காடு	13 3 22

இல.	குறிச்சி.	கேள்விக்காரன் பெயர்.	விவரம்.	வீசாலம். அ. ரூ. ப.
		படம் I.		
11	கோமாளி	பொதுவிற்பனை	சங்கமன்கண்டிக்காடு	237 1 0
12	செடி	செடி	உதிரவேற்கையிடம்க்காடு	337 1 0
22	செடி	செடி	உச்சிமலைக்காடு	152 0 0
24	செடி	செடி	கடற்கரைவெம்புக்காடு	73 0 8
26	செடி	செடி	கடற்கரைக்காடு	27 2 6
26½	செடி	செடி	செடி	3 3 32

T 15, 2,250, 76,474 ம. இலக்கத் துண்டுகள் தரிப்புவிலை ஏக்கரொன்றுக்கு ரூபாய் 10; மற்றதுகள் ஏக்கரொன்றுக்கு 10 ரூபாய் தொடக்கம் 30 ரூபாய் வராகும்.

இக்காணிகளைப்பற்றிய மேலதனமான வினம்பரங்களையுடைய விந்நவின் கொந்தீசுகளைப்பற்றியுடைய மட்டங்களின்படி அரசாட்சி ஏசுந்துத்திரையவர்களிடம் வினாவீ அறிந்துகொள்ளலாம்.

உபதேசாதிபதி மகோத்தமர் அவர்களினது கட்டளையின்படி,

டபிள்யூ. றீ. தேயிலர்,

இராசாங்க விஜிதரின வேலைபாப்பவர்.

No. 769, E. P.

Colonial Secretary's Office,
Colombo, October 10, 1899.

ON Tuesday, December 5, 1899, and the following days, the Government Agent for the Eastern Province will put up to auction, at his office in Pottuvil Resthouse, the under-mentioned portions of Crown Land, on the terms authorized by Government.

Preliminary plan 1,170.—Panamapattu.

Lot.	Village.	Name of Applicant.	Description.	Extent.		Upset Price per Acre.	
				A.	R. P.	Rs.	c.
2058	Veddiveli	General sale	Puranpumi	8	1 38	10	0
2059	Do.	do.	Kirimaduodapumi	16	0 34	10	0
2062	Do.	do.	Marutankudapumi	3	3 33	10	0
2063	Do.	do.	do.	10	2 35	10	0
2064	Do.	do.	Puranpumi	17	3 6	10	0
2065	Do.	do.	do.	30	1 2	10	0
2066	Do.	do.	do.	9	1 16	10	0
2067	Do.	do.	Marutankudapumi	3	0 27	10	0
2068	Do.	do.	Mavadiyaddai	14	1 33	10	0
2069	Do.	do.	do.	9	2 5	10	0
2070	Do.	do.	do.	5	3 15	10	0
2071	Do.	do.	Pallaiaimadu	4	2 0	10	0
			Preliminary plan 1,230.				
Q 23	Potuvil	K. Muttukumaru	Pavakkaitoddam	11	0 18	10	0
			Preliminary plan 1,229.				
2730	Potuvil	T. Mirasaivulevvai	Andeniaveli	16	2 35	10	0
			Preliminary plan 1,231.				
2731	Potuvil	General sale	Siriveveddai	29	3 36	10	0
2732	Do.	do.	do.	12	3 19	10	0
2733	Do.	do.	do.	22	0 31	10	0
2734	Do.	do.	do.	47	1 16	10	0
			Preliminary plan 1,232.				
2737	Potuvil	General sale	Sinnesemanattakadu	20	3 5	10	0
2739	Do.	do.	do.	19	2 10	10	0
			Preliminary plan 1,733.				
5348	Potuvil	General sale	Sinnapputuveli	19	3 32	10	0
			Preliminary plan 1,607.				
4442	Panama	A. Aliarlevvai	Rakamveli	4	0 23	10	0
			Preliminary plan 1,255.				
2859	Panama	General sale	Ulpasaiveli	14	0 12	10	0
			Preliminary plan 1,257.				
2891	Panama	General sale	Paranaveli	2	1 22	10	0
2894	Do.	Sutu Nilame	Open land	60	0 0	10	0
2895	Do.	General sale	do.	0	0 10	10	0
			Claimant—K. Kantan.				
2897	Panama	General sale	Unplanted	0	0 14	10	0
			Claimant—Kalurala.				
D 24	Panama	General sale	Tobacco land	0	0 29	12	50
			Claimant—K. Muttu.				
E 24	Panama	General sale	Cocoanuts 30 years old	0	0 27	—	*
			Claimant—Henamulai Appu.				
2900	Panama	General sale	Cocoanuts 20 years old	0	0 7	—	†
2902	Do.	do.	Unplanted	0	0 4	10	0
			Claimant—Menikappu.				
P 24	Panama	General sale	Jak and mango	0	0 15	12	50

* Certificate of quiet possession.

† Half-improved value.

Lot.	Village.	Name of Applicant.	Description.	Extent		Upset Price
				A.	R. P.	per Acre. Rs. c.
Q 24	Panama	Claimant—Lasama. General sale	Cocoanuts 15 years old	0	0 25	—*
2903	Panama	Claimant.—Sinnamulai. General sale	Unplanted	0	0 14	10 0
2904	Do.	do.	do.	0	0 33	10 0
S 24	Panama	Claimant—Sinnattampi. General sale	Cocoanuts 30 years old	0	0 20	—†
T 24	Panama	Claimant—Sinnamullai. General sale	Tobacco	0	0 27	12 50
U 24	Panama	Claimant—Punchiralai. General sale	Tobacco	0	0 22	12 50
V 24	Panama	Claimant—Menikappu. General sale	Cocoanuts 30 years old	0	0 30	—†
W 24	Panama	Claimant—Hutuappu. General sale	Cocoanuts 30 years old	0	0 32	—†
2905	Do.	do.	Unplanted	0	0 20	10 0
2906	Do.	do.	do.	0	0 22	10 0
2907	Do.	Kalu Appu	do.	0	0 16	10 0
2908	Do.	General sale	do.	0	1 3	10 0
2909	Do.	do.	do.	0	0 5	10 0
2910	Do.	do.	do.	0	0 21	10 0
A 25	Panama	—	Cocoanuts 10 years old	0	0 32	—*
2911	Do.	Mutalihami	Unplanted	0	0 18	10 0
2912	Do.	Viravannan	do.	0	0 23	10 0
B 25	Panama	—	Yams	0	0 29	10 0
2913	Do.	P. H. Lasam Appu	Unplanted	0	0 16	10 0
2914	Do.	General sale	Open low land	23	3 21	10 0
2916	Do.	do.	Unplanted	0	0 18	10 0
Preliminary plan 1,194.						
A 16	Veddivelli	K. Kuddi	Garden	0	1 29	12 50
K 16	Do.	S. Sinnan and others	do.	0	3 12	12 50
M 16	Do.	P. H. Tamotarampillai	do.	0	1 2	12 50
N 16	Do.	Bandara Udaiyar Banda	do.	0	0 32	12 50
Preliminary plan 1,207.						
A 17	Potuvil	A. Marakkayer	Garden	0	0 26	12 50
N 17	Do.	K. Akamatu	Unplanted	0	0 28	10 0
W 17	Do.	Miralevvai	Garden	0	0 31	12 50
2485	Do.	General sale	Uluntavelikkadu	0	1 39	10 0
D 18	Do.	Akamatumunnilai	Garden	0	1 0	12 50
2490	Do.	General sale	Uluntavelikkadu	0	0 32	10 0
2492	Do.	do.	do.	0	1 35	10 0
2496	Do.	do.	do.	0	0 34	10 0
F 18	Do.	Mirasai vulevvai	Garden	0	0 31	12 50
2503	Do.	General sale	Uluntavelikkadu	0	1 4	10 0
O 19	Do.	A. Kalanter	Unplanted	0	0 32	10 0
T 19	Do.	M. Akamatumira	do.	0	0 32	10 0
W 19	Do.	Aliyarlevvai	do.	0	0 29	10 0
Y 19	Do.	Vavalevvai	do.	0	0 39	10 0
Z 19	Do.	S. Aliyar	Garden	0	1 10	12 50
B 20	Do.	Vappu Neintai	do.	0	0 24	12 50
G 20	Do.	Mukamatu Aliph	Unplanted	0	0 19	10 0
M 20	Do.	Atamlevvai	do.	0	0 31	12 50
Y 20	Do.	A. Katisa	Unplanted	0	0 26	10 0
B 21	Do.	U. Avakkan	do.	0	1 0	10 0
2512	Do.	General sale	Uluntavelikkadu	0	1 16	10 0
2513	Do.	do.	do.	0	1 7	10 0
2514	Do.	do.	do.	0	1 27	10 0
2515	Do.	do.	do.	0	2 14	10 0
2516	Do.	do.	do.	0	1 14	10 0
2517	Do.	do.	do.	0	1 15	10 0
2518	Do.	do.	do.	0	1 23	10 0
2519	Do.	do.	do.	0	1 29	10 0
2520	Do.	do.	do.	0	2 7	10 0
2521	Do.	do.	do.	0	1 13	10 0
L 21	Do.	P. Mira	Uluntavelikkulam	0	0 19	10 0
N 21	Do.	A. S. Munillai	Unplanted	0	2 14	10 0
T 21	Do.	U. Casim	do.	0	1 21	10 0
2525	Do.	General sale	Uluntavelikkadu	0	1 31	10 0
2526	Do.	do.	do.	0	1 21	10 0
Y 21	Do.	K. Atam	Unplanted	0	2 5	10 0
2527	Do.	General sale	do.	0	0 25	10 0
Z 21	Do.	M. Umaru	Garden	0	0 32	12 50

* Half-improved value.

† Certificate of quiet possession

Lot.	Village.	Name of Applicant.	Description.	Extent.		Upset Price per Acre.	
				A.	R. P.	Rs.	c.
Preliminary plan 2,288.							
D 55	Labugalakitulana	B. Tampimuttu and B. Banda	Kitulanaveli paddy field	62	1 24	—	*
H 55	Labugalla	Hubanda Arachchi	Ganillankumbura	2	2 4	—	*
55	Do.	Ranatanne	Patiakumbura	2	2 15	—	*
J 55	Do.	D. Hutubanda	Egamawela	2	3 0	10	0
K 55	Do.	Hutubanda, &c.	Koralegewela	4	0 33	—	*
L 55	Do.	L. Hutubanda, &c.	Pahalawela	25	3 26	—	*
M 55	Do.	M. Atikarama, &c.	Goniellakumbura	2	1 3	—	*
75661	Do.	D. Manis Lubugawa Appuhamy	Gonakattukele	166	1 0	12	50
75666	Do.	General sale	Tambitiawela	2	1 36	10	0
75667	Do.	do.	Gonakattukellebedda	6	2 18	10	0
75668	Do.	do.	—	5	3 24	10	0
75669	Do.	do.	—	5	3 27	10	0
75670	Do.	do.	—	4	0 0	10	0
75671	Do.	do.	—	5	3 0	10	0
75672	Do.	do.	—	5	3 20	10	0
75673	Do.	do.	—	7	1 21	10	0
75674	Do.	do.	Kimbulwalabedda	4	3 29	10	0
75675	Do.	do.	do.	4	3 35	10	0
75676	Do.	do.	Gonakatubedda	5	1 21	10	0
75677	Do.	do.	do.	6	0 0	10	0
75678	Do.	do.	do.	5	3 10	10	0
75680	Do.	do.	Kumbalwalabedda	4	0 32	10	0
75681	Do.	do.	do.	5	0 31	10	0
75682	Do.	do.	do.	5	0 23	10	0
75683	Do.	do.	Gonakattukelebedda	3	1 4	10	0
75684	Do.	do.	do.	9	2 25	10	0
75685	Do.	do.	do.	9	2 32	10	0
75686	Do.	do.	Kimbulwalabedda	8	1 11	10	0
75687	Do.	do.	do.	9	3 29	10	0
75688	Do.	do.	do.	9	3 24	10	0
75690	Do.	do.	do.	7	3 3	10	0
75691	Do.	do.	do.	10	0 11	10	0
75692	Do.	do.	do.	9	0 23	10	0
75694	Do.	do.	do.	8	2 19	10	0
75695	Do.	do.	do.	8	3 30	10	0
75699	Do.	do.	do.	4	0 14	10	0
75700	Do.	do.	do.	4	3 36	10	0
75701	Do.	do.	do.	4	3 32	10	0
75702	Do.	do.	do.	4	3 32	10	0
75703	Do.	do.	do.	4	1 37	10	0
75704	Do.	do.	do.	10	1 24	10	0
75705	Do.	do.	do.	10	0 0	10	0
75706	Do.	do.	do.	9	3 0	10	0
75707	Do.	do.	do.	9	3 0	10	0
75708	Do.	Muttu Banda, Ratemahatmaya	Halagaldamana	93	2 0	10	0
75709	Do.	do.	Swampy grass land	22	2 0	10	0
75710	Do.	P. H. Utubandaralai	Pillanagurukele	7	0 15	10	0
Preliminary plan 2,289.							
N 55	Labugalakitulana	H. Lokuralai	Gardens and dwelling-house	0	1 0	—	*
R 55	Labugalla	P. Nanhamy	do.	0	0 36	—	*
D 56	Do.	Pulugurala	do.	0	0 20	—	*
Preliminary plan 2,426							
76358	Potuvil	Banda Kaipillai and others	Paddy field	4	0 14	10	0
76360	Do.	do.	Plain, Palanchivaddi	37	3 0	10	0
Preliminary plan 2,438.							
76414	Potuvil	I. M. Marrakkainaintai	Melkulamkadu	1	1 16	10	0
Preliminary plan 2,445.							
76426	Potuvil	J. Philip	Fit for cocoanut, aruka-makkadu	19	0 0	10	0
Preliminary plan 2,537.							
76840	Potuvil	V. K. Muttu Banda	Fit for cocoanut	25	2 25	10	0
Preliminary plan 2,539.							
76843	Potuvil	T. M. Mohaideen Aliar	Chemanattukkadu	2	3 34	10	0

* Certificate of quiet possession.

Further information regarding these lands and conditions of sale may be obtained from the Government Agent, Batticaloa.

By His Excellency the Lieut.-Governor's command.

W. T. TAYLOR,
Acting Colonial Secretary.

No. 769, E. P.

கொலோனியல் சர்க்கரித்தார், ஆபிசில்,
கொழும்பில், 1899 ம் வரு ஐப்பசிமீ 10 ன் உ.

1899 ம் ஆண்டு மார்ச்சுமாதம் 5 ன் திகதியாகிய செவ்வாய்க்கிழமையிலு மதனையடுத்த நாட்களிலும் கிழக் கு மாகாணத்து கவற்றணமேந்து ஏசன்றவர்கள் பொத்துவில வாடியில் இதனடியிற் சொல்லப்படடிருக்கிற முடிச் சூரிய காணித்துண்டுகளை, அரசாட்சியாரால உத்தரவுபண்ணப்பட்டிருக்கும் பொருத்தப்பிரகாரம் எலத்திற்கூறி விற்பார்.

படம் 1,170.—பாணகைப்பற்று.

இல.	சூரிச்சி.	கேள்விக்காரன் பெயர்.	விவரம்.	தரிப்புவிலை ஏக் விசாலம் கரொன்றுக்கு	
				அ. டூ. ப.	ரூ. ச.
2058	வடய வெளி	பொதுவிற்பனவு	புரன்பூமி	8 1 38	10 0
2059	ஹெ	ஹெ	கிரிமெடுடைப்பூமி	16 0 34	10 0
2062	ஹெ	ஹெ	மருதன்குடாப்பூமி	3 3 33	10 0
2063	ஹெ	ஹெ	ஹெ	10 2 35	10 0
2064	ஹெ	ஹெ	புரன்பூமி	17 3 6	10 0
2065	ஹெ	ஹெ	ஹெ	30 1 2	10 0
2066	ஹெ	ஹெ	ஹெ	9 1 16	10 0
2067	ஹெ	ஹெ	மருதன்குடாப்பூமி	3 0 27	10 0
2068	ஹெ	ஹெ	மாவெடிவெடை	14 1 33	10 0
2069	ஹெ	ஹெ	ஹெ	9 2 5	10 0
2070	ஹெ	ஹெ	ஹெ	5 3 15	10 0
2071	ஹெ	ஹெ	பாலையடிமடு	4 2 0	10 0
படம் 1,230.					
Q 23	பொத்துவில	க. முத்துக்குமாரு	பாவக்காய்தோட டம்	11 0 18	10 0
படம் 1,229.					
2730	பொத்துவில	த. மீராசாய்வுலெவ்வை	ஆண்டினியாவெளி	16 2 35	10 0
படம் 1,231.					
2731	பொத்துவில	பொதுவிற்பனவு	கிரியாவெடை	29 3 36	10 0
2732	ஹெ	ஹெ	ஹெ	12 3 19	10 0
2733	ஹெ	ஹெ	ஹெ	22 0 31	10 0
2734	ஹெ	ஹெ	ஹெ	47 1 16	10 0
படம் 1,232.					
2737	பொத்துவில	பொதுவிற்பனவு	சின்னசேமன் ஆத் துக்காடு	20 3 5	10 0
2739	ஹெ	ஹெ	ஹெ	19 2 10	10 0
படம் 1,733.					
5348	பொத்துவில	பொதுவிற்பனவு	சின்னப்புதுவெளி	19 3 32	10 0
படம் 1,607.					
4442	பாணகை	அ. அலியார்லெவ்வை	றககம்வெளி	4 0 23	10 0
படம் 1,255.					
2859	பாணகை	பொதுவிற்பனவு	உள்பஸ்சவெளி	14 0 12	10 0
படம் 1,257.					
2891	பாணகை	பொதுவிற்பனவு	பறணவெளி	2 1 22	10 0
2894	—	சுதுநிலமை	வெடைபூமி	60 0 0	10 0
2895	—	பொதுவிற்பனவு	ஹெ	0 0 10	10 0
உரித்தாளி—க. கந்தன்.					
2897	—	பொதுவிற்பனவு	செய்கைபண்ணுதது	0 0 14	10 0
D 24	—	(உரித்தாளி கருருளை)	போயிலைக்காணி	0 0 29	12 50
E 24	—	(உரித்தாளி க. முத்து)	30 வருஷ தென்ன மரங்கள்	0 0 27	ஆட்சி
2900	—	(உரித்தாளி கெனமுலை அப்பு)	20 ஹெ	0 0 7	—*
2902	—	—	செய்கைபண்ணுதது	0 0 4	10 0
P 24	—	(உரித்தாளி மெனிக் அப்பு)	பிலாமரமும் மாமர மும்	0 0 15	12 50
Q 24	—	(உரித்தாளி லசமா)	15 வருஷ தென்ன மரங்கள்	0 0 25	—*
2903	—	(உரித்தாளி சின்னமுலை)	செய்கைபண்ணுதது	0 0 14	10 0
2904	—	பொதுவிற்பனவு	ஹெ	0 0 33	10 0
S 24	—	(உரித்தாளி சின்னத்தம்பி)	30 வருஷ தென்ன மரங்கள்	0 0 20	ஆட்சி
T 24	—	(உரித்தாளி சின்னமுலை)	போயிலை	0 0 27	12 50
U 24	—	(உரித்தாளி புஞ்சிறுலை)	ஹெ	0 0 22	12 50
V 24	—	(உரித்தாளி மெனிக் அப்பு)	30 வருஷ தென்ன மரங்கள்	0 0 30	ஆட்சி
W 24	—	(உரித்தாளி குது அப்பு)	மேற்.	0 0 32	ஆட்சி

* அரைவிலைமதிப்பு.

இல.	குறிச்சி.	கேள்விக்காரன் பெயர்.	விவரம்.	தரிப்புவிலை ஏக்கர் விசாலம், ரொன் றுக்கு				
				அ. ஞா. ப.	ரூ.	ச.		
2905	—	பொதுவிற்பனவு	செய்கைபண்ணுதது	0	0	20	10	0
2906	—	ஹே	மேற்.	0	0	22	10	0
2907	—	கருஅப்பு	மேற்.	0	0	16	10	0
2908	—	பொதுவிற்பனவு	மேற்.	0	1	3	10	0
2909	—	ஹே	மேற்.	0	0	5	10	0
2910	—	ஹே	மேற்.	0	0	21	10	0
A 25	—	(உரித்தாளி தம்பிப்போடி)	10 வருஷ தென்ன மரங்கள்	0	0	32	—	—
2911	—	முதல்காமி	செய்கைபண்ணுதது	0	0	18	10	0
2912	—	வீரவண்ணன்	மேற்.	0	0	23	10	0
B 25	—	(உரித்தாளி நிசின்கு)	தோட்டச்செய்கை க்கு	0	0	29	10	0
2913	—	பொ. த. லசம்அப்பு	செய்கைபண்ணுதது	0	0	16	10	0
2914	—	பொதுவிற்பனவு	வெடடைபள்ளப் பூமி	23	3	21	10	0
2916	—	ஹே	செய்கைபண்ணுதது	0	0	18	10	0
படம் 1,194.								
A 16	வெட்டிவெளி	க. குட்டி	வளவு	0	1	29	12	50
K 16	ஹே	சி. சின்னனும் மறுபேரும்	வளவு	0	3	12	12	50
M 16	ஹே	பொ. த. தாமோதரம்பிள்ளை	வளவு	0	1	2	12	50
N 16	ஹே	பண்டாற உடையார் பண்டா	வளவு	0	0	32	12	50
படம் 1,207.								
A 17	பொத்துவில்	அ. மரைக்காயர்	வளவு	0	0	26	12	50
N 17	—	க. அகமது	செய்கைபண்ணுதது	0	0	28	10	0
W 17	—	மீராலெவ்வை	வளவு	0	0	31	12	50
2485	—	பொதுவிற்பனவு	உலுந்தவெளிக்காடு	0	1	39	10	0
D 18	—	அகமதுமுன்னிலை	வளவு	0	1	0	12	50
2490	—	பொதுவிற்பனவு	உலுந்தவெளிக்காடு	0	0	32	10	0
2492	—	ஹே	மேற்.	0	1	35	10	0
2496	—	ஹே	மேற்.	0	0	34	10	0
18	—	மீராசாய்வுலெவ்வை	வளவு	0	0	31	12	50
2503	—	பொதுவிற்பனவு	உலுந்தவெளிக்காடு	0	1	4	10	0
O 19	—	அ. கலந்தர்	செய்கைபண்ணுதது	0	0	32	10	0
T 19	—	ம. அகமதுமீரா	மேற்.	0	0	32	10	0
W 19	—	அலியார்லெவ்வை	மேற்.	0	0	29	10	0
Y 19	—	வாவாலெவ்வை	மேற்.	0	0	39	10	0
Z 19	—	சி. அலியார்	வளவு	0	1	10	12	50
B 20	—	வாபுடுநெயிந்தை	வளவு	0	0	24	12	50
G 20	—	முகம்மதுஅலீப்	செய்கைபண்ணுதது	0	0	19	10	0
M 20	—	ஆதம்லெவ்வை	வளவு	0	0	31	12	50
Y 20	—	அ. கதிசா	செய்கைபண்ணுதது	0	0	26	10	0
B 21	—	உ. அவக்கன்	மேற்.	0	1	0	10	0
2512	—	பொதுவிற்பனவு	உலுந்தவெளிக்காடு	0	1	16	10	0
2513	—	ஹே	மேற்.	0	1	7	10	0
2514	—	ஹே	மேற்.	0	1	27	10	0
2515	—	ஹே	மேற்.	0	2	14	10	0
2516	—	ஹே	மேற்.	0	1	14	10	0
2517	—	ஹே	மேற்.	0	1	15	10	0
2518	—	ஹே	மேற்.	0	1	23	10	0
2519	—	ஹே	மேற்.	0	1	29	10	0
2520	—	ஹே	மேற்.	0	2	7	10	0
2521	—	ஹே	மேற்.	0	1	13	10	0
L 21	பொத்துவில்	பி. மீரா	உலுந்தவெளிக்குளம்	0	0	19	10	0
N 21	ஹே	அ. க. முன்னிலை	செய்கைபண்ணுதது	0	2	14	10	0
T 21	ஹே	உ. காசும்	மேற்.	0	1	21	10	0
2525	ஹே	பொதுவிற்பனவு	உலுந்தவெளிக்காடு	0	1	31	10	0
2526	ஹே	ஹே	மேற்.	0	1	21	10	0
Y 21	ஹே	க. ஆசும்	செய்கைபண்ணுதது	0	2	5	10	0
2527	ஹே	பொதுவிற்பனவு	மேற்.	0	0	25	10	0
Z 21	ஹே	ம. உபது	வளவு	0	0	32	12	50

* அரைவிலைமதிப்பு.

தரிப்புவிசைக்
விசாலம். கரொன்றுக்கு
அ. து. ப. ரு. ச.

இல.	குறிச்சி.	கேள்விக்காரரின் பெயர்.	விவரம்.	தரிப்புவிசைக் விசாலம். கரொன்றுக்கு அ. து. ப. ரு. ச.		
படம் 2,288.						
D 55	லபுகலகித்துலன	வ. தம்பிமுத்தம் வ. பண்டா வும்	கித்துலனைவெளிரெ லவயல	62	1 24	ஆட்சி
H 55	லெபுகல்	குக்குபண்டா ஆராச்சி	கெனிலங்கும்புற	2	2 4	ஆட்சி
I 55	றெ	றனத்தன	பத்தியகும்புற	2	2 15	ஆட்சி
J 55	றெ	டி. குதுபண்டா	இகமவெல	2	3 0	10 0
K 55	றெ	குதுபண்டாவும் மறுபேரும்	கோருளைகேவெல	4	0 33	ஆட்சி
L 55	றெ	ல. குதுபண்டாவும் மறுபேரும்	பகலவெல	25	3 26	ஆட்சி
M 55	றெ	மு. அதிகாரமும் மறுபேரும்	கொணலகும்புற	2	1 3	ஆட்சி
75661	றெ	டி. மானிஸ்லெபுகம அபபுகாம	கொனகட்டுகெல	166	1 0	12 50
75666	றெ	பொதுவிற்பனவு	தம்பிற்றியவெல	2	1 36	10 0
75667	றெ	மேற்.	கொகெத்தகெல பொடி	6	2 18	10 0
75668	றெ	மேற்.	—	5	3 24	10 0
75669	றெ	மேற்.	—	5	3 27	10 0
75670	றெ	மேற்.	—	4	0 0	10 0
75671	றெ	மேற்.	—	5	3 0	10 0
75672	றெ	மேற்.	—	5	3 20	10 0
75673	றெ	மேற்.	—	7	1 21	10 0
75674	றெ	மேற்.	கிப்புலவெலபெட	4	3 29	10 0
75675	றெ	மேற்.	மேற்.	4	3 35	10 0
75676	றெ	மேற்.	கொனகட்டுபெட	5	1 21	10 0
75677	றெ	மேற்.	மேற்.	6	0 0	10 0
75678	றெ	மேற்.	மேற்.	5	3 10	10 0
75680	றெ	மேற்.	கும்பளாவெலபெட	4	0 32	10 0
75681	றெ	மேற்.	மேற்.	5	0 31	10 0
75682	றெ	மேற்.	மேற்.	5	0 23	10 0
75683	றெ	மேற்.	கொனகட்டுவெலபெட	3	1 4	10 0
75684	றெ	மேற்.	மேற்.	9	2 25	10 0
75685	றெ	மேற்.	மேற்.	9	2 32	10 0
75686	றெ	மேற்.	கிம்புளுவெலபெட	8	1 11	10 0
75687	றெ	மேற்.	றெ	9	3 29	10 0
75688	றெ	மேற்.	றெ	9	3 24	10 0
75690	றெ	மேற்.	றெ	7	3 3	10 0
75691	றெ	மேற்.	றெ	10	0 11	10 0
75692	றெ	மேற்.	றெ	9	0 23	10 0
75694	றெ	மேற்.	றெ	8	2 19	10 0
75695	றெ	மேற்.	மேற்.	8	3 30	10 0
75699	றெ	மேற்.	மேற்.	4	0 14	10 0
75700	றெ	மேற்.	மேற்.	4	3 36	10 0
75701	றெ	மேற்.	மேற்.	4	3 32	10 0
75702	றெ	றெ	மேற்.	4	3 32	10 0
75703	றெ	றெ	மேற்.	4	1 37	10 0
75704	றெ	றெ	மேற்.	10	1 24	10 0
75705	றெ	றெ	மேற்.	10	0 0	10 0
75706	றெ	றெ	மேற்.	9	3 0	10 0
75707	றெ	றெ	மேற்.	9	3 0	10 0
75708	றெ	முத்துபண்டாறெடமத்மையா	கலகெலடமன	93	2 0	10 0
75709	றெ	றெ	சதுப்புநிலம்	22	2 0	10 0
76710	றெ	பொ. த. உதுபண்டாருளை	பிலனனகுறிக்கெல	7	0 15	10 0
படம் 2,289.						
N 55	லெபுகலகித்துலன	அ. லொக்குருளை	வளவும் வீடும்	0	1 0	ஆட்சி
R 55	லெபுகல்	கே. நன்காமி	மேற்.	0	0 36	ஆட்சி
D 56	றெ	புளுகுருளை	மேற்.	0	0 20	ஆட்சி
படம் 2,426.						
76358	பொத்துவில்	பண்டா கைப்பிள்ளையும் மறு	நெலவயல	4	0 14	10 0
76360	றெ	றெ	வெளிபாலஞ்சிவடடி	37	3 0	10 0
படம் 2,438.						
76414	பொத்துவில்	மரக்காய்நெயிந்தை	மேற்குளக்காடு, தெ ன்னம்பிள்ளைச் செய்கைக்கேற்றது	1	1 16	10 0

இல.	குறிச்சி.	கேள்விக்காரனின் பெயர்.	விவரம்.	வீசாலம்.	தரிப்புவிலை ஏக் கரொன்றுக்கு
				அ. நூ. ப.	ரூ. ச.
76426	பொத்துவில்	ச. பிலிப்பு	படம் 2,445. தென்னம்பிள்ளைச் செய்கைக்கேற்ற அறுகாமக்காடு	19 0 0	10 0
76840	பொத்துவில்	வி. க. முத்துபண்டா	படம் 2,537. தென்னம்பிள்ளைச் செய்கைக்கேற்ற	25 2 25	10 0
76843	பொத்துவில்	த. மு. முகையதீன் அலியார்	படம் 2,539. சேமனாத்துக்காடு	2 3 34	10 0

இக்காணிக்களைப்பற்றிய மேலதனமான விளம்பரங்களையும் விற்பனவின் கொந்திசுகளையும்பற்றி மட்டக்களப்பு அரசாட்சியின் ஏசன்றுத்துரையவர்களிடம் வினாவி அறிந்துகொள்ளலாம்.

உபதேசாதிபதி மகோத்தமரவர்களினது கட்டளையின்படி,
டபிள்யூ. ற்நீ. தேயிலர்,
இராசாங்க விசுதரின் வேலைபார்ப்பவர்.

No. 770, E. P.

Colonial Secretary's Office,
Colombo, October 13, 1899.

ON Tuesday, December 19, 1899, and the following days, the Government Agent for the Eastern Province will put up to auction, at his office in Batticaloa, the under-mentioned portions of Crown Land, on the terms authorized by Government.

Lot.	Village.	Name of Applicant.	Description.	Extent.		Upset Price
				A.	R. P.	per Acre.
Preliminary plan 2,108.—Koralaipattu.						
6963	Kiran	A. Chittiran	Pullukkalaivenapukkadu	2	2 33	10
Preliminary plan 923.						
11273	Kiran	K. Charavanamuttu	Jungle fit for coconuts	1	2 39	10
11275	Do.	do.	do.	1	3 30	10
Preliminary plan 2,305.						
75825	Kirantanai	A. Chittiran	Abandoned field	4	3 8	10
Preliminary plan 1,006.						
R 3	Karuvakkeni	K. Kannappan, claimant	Old coconut garden	0	2 26	—*
Preliminary plan 1,794.						
5780	Oddaimavadi	General sale	Fit for paddy	5	1 11	10
Preliminary plan 1,821.—Eravur.						
5834	Koduvamadu	S. Chinniyah and A. Chinnakkudi	Jungle fit for sundries	3	1 37	10
Preliminary plan 1,167.						
2007	Vantaramulai	A. Chellappa	Fit for coconuts	10	1 30	10
Preliminary plan 2,163.						
7165	Vantaramulai	M. Isalevvai and M. Asanalevvai	Fit for paddy	14	3 29	10
Preliminary plan 2,505.—Bintenna.						
76729	Padiyatalawa	Rev. C. Bonnel	Site for a school	0	1 9	10
Preliminary plan 891.—Manmunai.						
10864	Vavunativu	Rev. C. Bonnel	Kakkaitindachenaikkadu	2	2 13	10
Preliminary plan 1,050.						
866	Abdulahimanchenai	M. Karutulevvai	Fit for paddy	13	3 34	10
Preliminary plan 1,219.						
2599	Kanjurankuda Tevitamunai	M. Kalpurappodi	Fit for paddy	6	0 0	10
2600	Do.	do.	do.	3	3 21	10
2601	Do.	U. Umarulevvai	Field	3	1 20	12-50
I 23	Do.	U. Akamatulevvai	Field and garden	2	1 26	12-50
Preliminary plan 2,462.						
76515	Paddippalai	V. V. Ilaiyatampi	Bare, open land	1	1 0	10
Preliminary plan 1,761.—Akkarai pattu.						
5557 } & 5558 }	Kolavil	K. Namasivayam	Fit for paddy	7	1 8	10

* Certificate of quiet possession.

Further information regarding these lands and conditions of sale may be obtained from the Government Agent, Eastern Province, Batticaloa.

By His Excellency the Lieut.-Governor's command,
W. T. TAYLOR,
Acting Colonial Secretary.

No. 770, E. P.

கொலோனியல் சர்க்குத்தார் ஆபீசில்,
கொழும்பு, 1899 ம் ஆண்டு ஜப்பசிமீஸ் 13 ந் உ.

1899 ம் ஆண்டு மார்ச்சுமாதம் 19 ந் திகதியாகிய செவ்வாய்க்கிழமையிலு ம்தணையடுத்த நாட்களிலும் கிழக்கு மாகாணத்து கவற்றணமேந்து ஏசுன்றவர்கள் தனது ஆபீசில் இதனடியிற் சொல்லப்படடிருக்கிற முடிக்கூரிய காணித்துண்டுகளை, அரசாட்சியாரால் உத்தரவுபண்ணப்படடிருக்கும் பொருத்தப்பிரகாரம் ஏலத்திற்குறி விற்பார்.

காணித்துண்டுகள், கிழக்கு மாகாணத்து மட்டக்களப்பு டிஸ்திரிக்விருக்கின்றன.

படம் 2,108.—கோறனைப்பற்று.

இல.	குறிச்சி.	கேள்விக்காரனின் பெயர்.	விலரம்.	தரிப்புவிலை ஏக்க விசாலம். ரொன்றுக்கு	
				அ. து. ப.	ரு. ச.
6963	கிரான	அ. சித்திரன்	புலனுக்காலை வெம்புக்காடு	2 2 33	10 0
		படம் 923.			
11273	கிரான	க. சரவணமுத்து	காடு	1 2 39	10 0
11275	மேற்.	மேற்.	காடு	1 3 30	10 0
		படம் 2,305.			
75825	கானந்தனை	அ. சித்திரன்	செய்கைபண்ணப்ப டாமல விடப்பட ட வயல	4 3 8	10 0
		படம் 1,006.			
R 3	கருவாக்கேணி	க. கண்ணப்பன் (உரித்தாளி)பனையதென்னமர வளவு		0 2 26	ஆட்சிப்பூமி
		படம் 1,794.			
5780	ஓட்டைமாவடி	பொதுவிற்பனவு	வேளாண்மைக்கேற் ற பூமி	5 1 11	10 0
		படம் 1,821.—ஏறூர்.			
5834	சொடுவாமடு	சின்னையாவும் சின்னக்குட் டியும்	காடு	3 1 37	10 0
		படம் 1,167.			
2007	வந்தாறுமூலை	ஆ. செல்லப்பா	தென்னைக்கேற்றபூமி	10 1 30	10 0
		படம் 2,163.			
7165	மேற்.	மு. ஈசாலெவ்வையும் அசனூ லெவ்வையும்	வேளாண்மைக்கேற் ற பூமி	14 3 29	10 0
		படம் 2,505.			
76729	பருத்தித்தளவாய	ரோமான் குரு	பள்ளிக்கூடங்கடடு ம் பூமி	0 1 9	10 0
		படம் 891.—மண்முனை.			
10864	வவுணதீவு	ரோமான் குரு	காக்கைதிண்ட சேனை க்காடு	2 2 13	10 0
		படம் 1,050.			
866	அவுதல்றகிமான் சேனை	மு. கருதுலெவ்வை	வேளாண்மைக்கேற் பூமி	13 3 34	10 0
		படம் 1,219.			
2599	காஞ்சூரங்குடா	மு. கற்பூரப்போடி	வேளாண்மைக்கேற் ற பூமி	6 0 0	10 0
2600	தெவிலாமுனை	மேற்.	மேற்.	3 3 21	10 0
2601	மேற்.	உ. உமறுலெவ்வை	வயல	3 1 20	12 50
I 23	மேற்.	உ. அகமதுலெவ்வை	வயலும் தோட்டமும்	2 1 26	12 50
		படம் 2,462.			
76515	பட்டிப்பனை	வ. வி. இளையதம்பி	வெட்டைப்பூமி	1 1 0	10 0
		படம் 1,761.—அக்கரைப்பற்று.			
5557 } 5558 }	கோளவில்	க. நவசிவாயம்	வேளாண்மைக்கேற் ற பூமி	7 1 8	10 0

இக்காணிகளைப்பற்றிய மேலதனமான விளம்பரங்களையும் விற்பனவின் கொந்திசுகளைப்பற்றியும் மட்டக் களப்பு அரசாட்சியாரின் ஏசுன்றுத்துரையலர்களிடம் வினாவி அறிந்துகொள்ளலாம்.

உபதேசாதிபதி மகோத்தமர் அவர்களினது கட்டணியின்படி,
டப்பிள்பூ. ற்நீ. தேய்லர்,
இராசாங்க லிசெதினது வேலைபார்ப்பவர்.

LAND SALES IN THE NORTH-WESTERN PROVINCE.

No. 1,336, N.-W. P.

Colonial Secretary's Office,
Colombo, October 5, 1899.

ON Monday, December 11, 1899, at 1 o'clock P.M., the Assistant Government Agent for the Chilaw District will put up to auction, at his office in Chilaw Kachcheri, the under-mentioned portions of Crown Land, on the terms authorized by Government.

Twelve allotments of land situated in the Pitigal korale north division of the Chilaw District of the North-Western Province.

Preliminary plan 2,164.

Lot.	Village.	Name of Claimant.	Description.	Extent.			Upset Price
				A.	R.	P.	per Acre.
							Rs.
10615	Madamawela	Crown	Waste	7	0	29	30
10616	Do.	do.	do.	1	0	3	30
10617	Do.	do.	do.	2	2	15	30
10618	Do.	do.	do.	3	0	6	30
10619	Do.	do.	do.	2	2	10	30
10620	Do.	Crown and Migel Appu	do.	1	0	11	30
V 1085	Do.	H. Migel Appu and others	Paddy land	15	1	10	30
10621	Do.	Crown and others	Chena and jungle	0	2	22	30
10622	Do.	Crown and Daniel Appuhami	Chena	2	3	23	15
10623	Do.	Crown and R. P. Ranhami	do.	2	0	30	15
Preliminary plan 1,522. Applicant—Mr. R. H. Ellis.							
7956	Karukkoponai	Crown	Open ground	9	0	27	30
7957	Do.	do.	Swampy	3	2	30	30

Further information respecting these lands may be obtained from the Surveyor-General, and respecting the conditions of sale from the Assistant Government Agent, Chilaw.

By His Excellency the Lieut.-Governor's command,

W. T. TAYLOR,
Acting Colonial Secretary.

No. 1,336, N.-W. P.

වම 1899 ක්වූ මක්කෝබර් මස 5 වෙනි දින කොළඹ මහසෙක්කාරිස්උත්තරාන්තරයේ කන්කෝරුවේදී.

මහ දිසාවේ හලාවත දිසානුකේන්ද්‍ර උප්පත්තකරනාන්තරයේ විසින් මෙහි පහත සඳහන්වන ආණ්ඩුව සන්තක ඉඩම් ආණ්ඩුවේ නියෝගවල ප්‍රකාරයට වම 1899 ක්වූ දෙසැම්බර් මස 11 වෙනි සඳු දින දවල් එකට හලාවත කව්වේර්දේදී වෙන්දේසිකර විකුණනව යෙදෙනවා ඇත.

වසඹ දිසාවේ හලාවත පලාතේ උතුරු පිටියල් කෝරලේ පිහිටා තිබෙන බිම්කැබෙලි 12ක්.

පිහිටම 2,164.

කො.	ගම.	අයිතිකරු කියන්නා.	අන්දම.	මහත.			අක්කර
				අ.	රු.	ප.	ගම මිල.
							රු.
10615	මඩවෙල	රජසන්තක	කීස් බිම	7	0	29	30
10616	එම	එම	එම	1	0	3	30
10617	එම	එම	එම	2	2	15	30
10618	එම	එම	එම	3	0	6	30
10619	එම	එම	එම	2	2	10	30
10620	එම	එම සහ මිගෙල් අප්පු	එම	1	0	11	30
V 1085	මඩවෙල	එච්. මිගෙල් අප්පු සහ තවත්අය	මඩ බිම	15	1	10	30
10621	එම	රජසන්තක සහ එම	හේන සහ කැලේ	0	2	22	30
10622	එම	එම සහ දනියෙල් අප්පුහාමි	හේන	2	3	23	15
10623	එම	එම සහ ආර්. පී. රානාමි	එම	2	0	30	15
පිහිටම 1,522. ඉල්ලුම්කරයා—ආර්. එච්. ඇලිස් මහතා.							
7956	කරුකුපොතේ	රජසන්තක	එලි බිම	9	0	27	30
7957	එම	එම	මස සහිත බිම	3	2	30	30

මෙම ඉඩම් ගැණ වැඩිදුර කාරණා සර්වේසර්පනරුල්ලනාන්තරයේදී දැනගන්නට හැකිවත් ඇර, පිකි නිමේ කොන්දේසි ගැණ තොරතුරු වසඹ දිසාවේ උප්පත්තකරනාන්තරයේදී දැනගත හැකිවේ.

ගරුකර උපආණ්ඩුකාර උතුරුමානවතන්තරයේදී ආඥාවලෙස,

ඩබ්ල්. ඩී. චේලර්,
වැඩබලන මහසෙක්කාරිස් වමික.

No. 1,337, N.-W. P.

Colonial Secretary's Office,
Colombo, October 7, 1899.

ON Monday, November 27, 1899, at 1 o'clock P.M., the Assistant Government Agent for the Chilaw District will put up to auction, at his office in Marawila Resthouse, the under-mentioned portions of Crown Land, on the terms authorized by Government.

Twenty-one allotments of land situated in the Pitigal korale south division of the Chilaw District of the North-Western Province.

Preliminary plan 628.

Village—Pulawela. Claimant—Crown.

Description—Forest.

Lot.	Upset Price				Lot.	Upset Price			
	Extent. per Acre.			Rs.		Extent. per Acre			Rs.
A.	R.	P.	Rs.	A.	R.	P.	Rs.		
9323	5	0	24	100	9336	2	1	0	100
9324	6	0	12	100	9337	2	1	2	100
9326	3	0	39	60	9338	1	3	39	100
9327	4	2	15	80	9340	1	3	23	100
9328	5	1	10	90	9341	1	3	22	100
9329	3	2	15	90	9342	1	3	22	100
9331	2	0	22	90	9343	1	3	14	100
9332	2	0	10	90	9344	1	3	39	100
9333	2	0	14	90	9345	2	0	10	100
9334	1	2	34	90	9346	2	0	6	100
9335	2	1	10	90					

Further information respecting these lands may be obtained from the Surveyor-General, and respecting the conditions of sale from the Assistant Government Agent, Chilaw.

By His Excellency the Lieut.-Governor's command,
W. T. TAYLOR,
Acting Colonial Secretary.

වම 1899 ක්වූ මක්කෝබර මස 7 වෙනි No. 1,337, N.-W. P. දින කොළඹ මහසෙනෙවිකාරීස්ථාන නාන්සේගේ කන්කෝරුවෙදින.

ආලාවත දිස්ත්‍රික්කුවේ උපඵජන්කරුන්කාන්සේ විසින් මෙහි පහත සඳහන්වෙන ආණ්ඩුව සන්තක ඉඩම් ආණ්ඩුවේ නියෝගවල ප්‍රකාරයට වම 1899 ක්වූ නොවැම්බු මස 27 වෙනි දිනවූ සදුද මාරුවල නානාස මේදි වෙත්දේසිකර විකුණනට යෙදෙනවා ඇත.

වකල දිසාවේ ආලාවත දිස්ත්‍රික්කුවේ උතුරු පිටිගල් කෝරලේ පිහිටා තිබෙන බිම්කැබෙලි.

පිහියම 628. ගම—තුලාවල.

කො.	අක්කර			කො.	අක්කර				
	මහත. සකමිල.				මහත. සකමිල.				
අ. රු. ප.	රු.	ප.	රු.	අ. රු. ප.	රු.	ප.	රු.		
9323	5	0	24	100	9336	2	1	0	100
9324	6	0	12	100	9337	2	1	2	100
6326	3	0	39	60	9338	1	3	39	100
9327	4	2	15	80	9340	1	3	23	100
9328	5	1	10	90	9341	1	3	22	100
9329	3	2	15	90	9342	1	3	22	100
9331	2	0	22	90	9343	1	3	14	100
9332	2	0	10	90	9344	1	3	39	100
9333	2	0	14	90	9345	2	0	10	100
9334	1	2	34	90	9346	2	0	6	100
9335	2	1	10	90					

මෙම ඉඩම් ගැණ වැඩිදුර කාරණා සර්වේයර්ජන ධුල්ලන්කාන්සේගෙන්ද, විකිනීමේ කොන්දේසි ගැණ කාරණා ආලාවත දිස්ත්‍රික්කුවේ උපඵජන්කරුන්කාන්සේගෙන්ද දැනගන්නට පුළුවන.

උපආණ්ඩුකාර උතුමානන්කන්සේගේ ආඥාවලෙස,
ඩබ්ල්. පී. වේලර්,
වැඩබලන මහසෙනෙවිකාරීස් වමික.

No. 1,338, N.-W. P.

Colonial Secretary's Office,
Colombo, October 9, 1899.

ON Monday, November 20, 1899, at 1 o'clock P.M., the Assistant Government Agent for the Chilaw District will put up to auction for sale or settlement, at his office in Chilaw Kachcheri, the under-mentioned portions of Crown Land, on the terms authorized by Government.

Nineteen allotments of land situated in the Pitigal korale north division of the Chilaw District of the North-Western Province.

Preliminary plan 1,717. Applicant—P. Santiago Croos.

Lot.	Village.	Name of Claimant.	Description.	Upset Price			
				Extent.	per Acre.		
A.	R.	P.	Rs.				
8671	Kumbutukuliya	Crown	Chena	5	2	12	30
8674	Do.	Crown	Open land	0	35		30
8675	Do.	Applicant—S. G. Fernando.	Small jungle	89	3	23	30
8678	Do.	Crown	Open land, sandy	0	1	12	30
8679	Do.	do.	do.	0	2	23	30
8680	Do.	Applicant—S. G. Fernando.	Jungle	198	2	0	30
8682	Do.	Crown	Jungle	102	1	10	30
8684	Do.	do.	do.	4	1	26	30
8686	Amaikuli	do.	—	2	2	11	30

Preliminary plan 1,721. Applicant—Nil.

D	E	F	G	H	I	Lot.	Village.	Name of Claimant.	Description.	Upset Price			
										Extent.	per Acre.		
A.	R.	P.	Rs.										
720						720	Karawita	Lapaya Kiriya	Cacao garden	2	0	20	40
						720	Do.	K. Baiya	do.	10	0	31	75
						720	Do.	A. Lapaya	Chena	5	3	23	30
						720	Do.	M. Mitiya	do.	11	1	10	30
						720	Do.	K. Punchedi	do.	3	3	32	30
						720	Do.	A. Petti	do.	4	2	10	30
						8707	Do.	Crown	do.	5	1	17	30

Lot.	Village.	Name of Claimant.	Description.	Extent.		Upset Price per Acre. Rs.
				A.	R. P.	
D 1133	Ambakandawela	Preliminary plan 2,246/9.	Applicant—Nil.	1	2 3	250
E 1133	Do.	V. M. Salo Fernando	Cacao garden	0	2 15	60
10810	Do.	V. Albinu Fernando	do.	15	1 8	40
		Crown	Jungle			

Further information respecting these lands may be obtained from the Surveyor-General, and respecting the conditions of sale from the Assistant Government Agent, Chilaw.

By His Excellency the Lieut.-Governor's command,
 W. T. TAYLOR,
 Acting Colonial Secretary.

No. 1,338, N.-W. P.

වම 1899 ක්වූ ඔක්තෝබර් මස 9 වෙනි දින කොළඹ මහසෙනෙවිතුමා විසින් පවත්වාන ලද ආණ්ඩුවේ උපදේශනාපතිවරයා විසින් මෙහි පහත සඳහන් වූ ආණ්ඩුව සහිතව ඉඩම්

ආණ්ඩුවේ නියෝගවලට ප්‍රකාරයට වම 1899 ක්වූ නොවැම්බර් මස 20 වෙනි දින වූ සඳුදා දවල් 1ට හඳුනාගත් ඉඩම් වලට වෙන්දේසි කර විකුණන බවට හෝ බේරුම් කරන බවට යෙදෙනවා ඇත.

වසඹ දිසාවේ හඳුනාගත් පළාතේ පිටිගල්කොණරලේ උතුරු කොට්ඨාසයේ පිහිටා තිබෙන බිම් කැබලි. සිතියම 1,717. ඉල්ලුම්කාරයා—පී. සන්තියාගු කුරුප්.

නො.	ගම.	අයිතිකම් නිසන් නා.	අන්දම.	මහ. අ. රු. ප.	අක්කර යක මිල. රු.
8671	කුඹුටුකුලිය	ඔටුන්න	හේන	5 2 12	30
8674	එම	මෙම ඉඩමට ඉල්ලුම්කාරයෙක් නැ.	එම	1 0 35	30
8675	එම	ඉල්ලුම්කාරයා—ඇස්. ජී. ප්‍රනාන්දු.	කුඩා කැලෑව	89 3 23	30
8678	එම	මෙම ඉඩමට ඉල්ලුම්කාරයෙක් නැ.	එලිබිම, වැල්ල	0 1 12	30
8679	එම	ඔටුන්න	එම	0 2 23	30
8680	එම	ඉල්ලුම්කාරයා—ඇස්. ජී. ප්‍රනාන්දු.	කැලෑව	198 2 0	30
8682	එම	මෙම ඉඩමට ඉල්ලුම්කාරයෙක් නැ.	එම	102 1 10	30
8684	එම	ඔටුන්න	එම	4 1 26	30
8686	ආමකුලිය	එම	—	2 2 11	30
සිතියම 1,721.					
D 720	කරවිට	ලපයා කිරිගා	පොල්වත්ත	2 0 20	40
E 720	එම	කේ. බසියා	එම	10 0 31	75
F 720	එම	ජී. ලපයා	හේන	5 3 23	30
G 720	එම	ඇම්. මිටියා	එම	11 1 10	30
H 720	එම	කේ. පුංචි	එම	3 3 32	30
I 720	එම	ඒ. පෙන්නි	එම	4 2 10	30
8707	එම	ඔටුන්න	එම	5 1 17	30
සිතියම 2,246/9.					
D 1133	අඹකඳවිල	පී. ඇම්. සලේ ප්‍රනාන්දු	පොල්වත්ත	1 2 3	250
E 1133	එම	පී. අල්බින් ප්‍රනාන්දු	එම	0 2 15	60
10810	එම	ඔටුන්න	කැලෑව	15 1 8	40

මෙම ඉඩම් ගැන වැඩිදුර කාරණා සර්වේඤ්චකරලත් නාමයෙන්ද, විකිණීමේ කොන්දේසි ගැන හඳුනාගත් ඉඩම් ආණ්ඩුවේ උපදේශනාපතිවරයා විසින් දැනගන්නට පුළුවන.

ගරුකර උපආණ්ඩුකාර උතුරු මහනුවෙහි ආඥා ලෙස,
 ඩබ්ලිව්. ඩී. චේලර්,
 වැඩබලන මහසෙනෙවිතුමා විසින්.

LAND SALES IN THE NORTH-CENTRAL PROVINCE.

No. 1,003, N.-C. P.

Colonial Secretary's Office,
Colombo, October 5, 1899.

ON Thursday, November 16, 1899, at 12 noon, the Government Agent for the North-Central Province will put up for sale or settlement, at his office in Anuradhapura, the under-mentioned portions of Crown Land, on the terms authorized by Government.

Twenty-two allotments of land situated in the Nuwaragampalata division of the Nuwarakalawiya District of the North-Central Province.

Preliminary plan 1,424.—Willachchiya korale.

Lot.	Village.	Name of Applicant.	Description.	Extent. A. R. P.
4404	Periyamurippuwa	S. M. Pattanketti	Scrub fit for paddy	5 1 31
Preliminary plan 1,312.—Nuwaragam korale.				
3909	Kudagama	Sinna Weda	Low jungle fit for paddy	6 3 4
Preliminary plan 1,485.—Nuwaragam korale.				
4596	Amañe	Ana Kachchi Mohamado	High land fit for cocoanut	3 1 2
4597	Do.	do.	do.	0 1 31
4598	Do.	do.	do.	0 1 29
4599	Do.	do.	Jungle fit for paddy	0 2 8
4600	Do.	—	Paddy field	0 0 13
4601	Do.	Ana Kachchi Mohamado	High land fit for cocoanut	0 0 37
4602	Do.	do.	Paddy field	0 1 18
Preliminary plan 1,686.—Nuwaragam korale.				
5106	Galnewa	Kapurala Vel-vidane	Field	0 0 28
5107	Do.	do.	do.	0 1 23
Preliminary plan 1,027.—Kadawat korale.				
2920	Kudapalugollewa	Pinhami Vel-vidane and others	Jungle fit for paddy	7 1 16
Preliminary plan 1,499.—Kadawat korale.				
4636	Galenbindunuwewa	—	Paddy field	1 1 18
Preliminary plan 1,711.—Kadawat korale.				
5170	Dachchidamane	Gama Vel-vidane	Scrub fit for paddy	9 0 37
Preliminary plan 1,712.—Kadawat korale.				
5171	Kongollewa	Kirihami Setukara Lekama	Jungle fit for paddy	23 1 0
Preliminary plan 1,761.—Kadawat korale.				
5276	Siyambalagaswewa	W. Punchirala	High land fit for garden	1 2 4
Preliminary plan 1,725.—Eppawala korale.				
5198	Ratmalawetiya	Udaya Hangiliya	Low jungle fit for paddy	2 3 30
Preliminary plan 1,694.—Eppawala korale.				
5134	Rajjallegama	Nambirala Vel-vidane	Low jungle fit for paddy	4 2 2
5136	Do.	A. Wannihami and others	Field encroachment	1 0 0
Preliminary plan 1,690.—Eppawala korale.				
5117	Galmaduwa	Banda Vel-vidane	Jungle fit for garden	2 1 8
5118	Do.	do.	do.	1 0 38
Preliminary plan 1,644.—Eppawala korale.				
4985	Kelediwulwewa	D. Ukku Banda, Wewa Lekama	Jungle fit for garden	10 2 30

Upset price,—Rs. 10 per acre.

Claimants to any of these lands must attend the sale and prove their title, if any.

Further information respecting these lands may be obtained from the Surveyor-General, and respecting the conditions of sale from the Government Agent of the North-Central Province.

By His Excellency the Lieut.-Governor's command,

W. T. TAYLOR,
Acting Colonial Secretary.

No. 1,003, N.-C. P.

වර්ෂ 1899 ක්වූ ඔක්තෝබර් මස 5 වෙනි දින කොළඹ

මහසෙනෙවුකාරිස්ථලන්තාන්සේගේ කන්තෝරුවේදීය.

උතුරුමැද දිසාවේ ආණ්ඩුවේ මහජනතලන්තාන්සේ විසින් මෙහි පහත සඳහන්වන ආණ්ඩුව සන්තක ඉඩම් ආණ්ඩුවේ නියෝගවල ප්‍රකාරයට වර්ෂ 1899 ක්වූ නොවැම්බර් මස 16 වෙනි දිනවූ මුහුණපතින්ද දවල් දෙදලයට අනුරාධපුරේ කවිවේරියේදී වෙන්දේසිකර විකුණනට නොහොත් කේරුමිකර දෙන්නට යෙදෙනවා ඇති උතුරුමැද දිසාවේ නුවරකලාව පලායේ නුවරගම්පලාය කොට්ඨාසයේ පිහිටාතිබෙන බිම්කැබලි 22ක්.

සිතියම 1,424. විලවිචයකෝරලේ. අයිතිකම කියන්නා—ආණ්ඩුව.

නො.	ගම.	ඉල්ඵමිකාරයා.	අන්දම.	මහත. අ. ර. ප.
4440	පෙරියමුරිප්පුව	ඇස්. ඇම්. පාන්තන්කෙට්ටි	වි ගොවිතැනට සුදුසු ලදබිම	5 1 31
සිතියම 1,312. නුවරගම්කෝරලේ.				
3909	කුඩාගම	සින්නාවෙද	ඵම ලදකැලේ	6 3 4

නො.	ගම.	ඉල්ලුම්කාරයා.	අන්දම.	මහත. අ. රු. ප.
		සිතියම 1,485.		
4596	ආමනේ	ආනා. කාවිච්චි මොහමිමදු	පොල් වැව්වට සුදුසු අත් දඹුවා බිම	3 1 2
4597	එම	එම	එම	0 1 31
4598	එම	එම	එම	0 1 29
4599	එම	එම	වි ගොවිතැනට සුදුසු කැලේ	0 2 8
4600	එම	—	කුඹුර	0 0 13
4601	එම	එම	පොල් වැව්වට සුදුසු අත් දඹුවා බිම	0 0 37
4602	එම	එම	කුඹුර	0 1 18
		සිතියම 1,686.		
5106	ගල්නැව	කපුරුලවෙල්විදුනේ	කුඹුර	0 0 28
5107	එම	එම	එම	0 1 23
		සිතියම 1,027. කඩවත්කෝරලේ.		
2920	කුඩාපඨගොල්ලාව	පින්හාමි වෙල්විදුනේ සහ තවත්අය	වි ගොවිතැනට සුදුසු කැලේ	7 1 16
		සිතියම 1,499.		
4636	ගලෙන්බිදුනුවාව	—	කුඹුර	1 1 18
		සිතියම 1,711.		
5170	දඹවිදුමන	ගමාවෙල්විදුනේ	වි ගොවිතැනට සුදුසු ලඳුබිම	9 0 37
		සිතියම 1,712.		
5171	කෝන්ගොල්ලාව	කිරිහාමි සේතුකාරලේකුම	වි ගොවිතැනට සුදුසු කැලේ	23 1 0
		සිතියම 1,761.		
5276	සියඹලාගස්වැව	ඩබ්ලිව්. පුන්විරුල	වතුඉඩමකට සුදුසු අත් දඹුවාකැලේ	1 2 4
		සිතියම 1,725. එප්පාවෙලකෝරලේ.		
5198	රත්මලවැවිය	උඩසාහන්තිලියා	විගොවිතැනට සුදුසු ලඳු කැලේ	2 3 30
		සිතියම 1,694.		
5134	රජ්ජලේ ගම	නම්බිරුලවෙල්විදුනේ	එම	4 2 2
5136	එම	ඒ. වත්තිහාමි සහ තවත්අය	බලහත්කාරයට අල්ලාගත තිබෙන කුඹුර	1 0 0
		සිතියම 1,690.		
5117	ගල්මඩුව	බත්වා වෙල්විදුනේ	වතුඉඩමකට සුදුසු කැලේ	2 1 8
5118	එම	එම	එම	1 0 38
		සිතියම 1,644.		
4985	කැලේදිවුල්වැව	සී. උක්කුබන්ඩා වැව්ලේකම	එම	10 2 30

අක්කරයක් රූපියල් දහයේ පටන් විකුනනට ගෙදෙනවා ඇත.
 මෙම ඉඩමවලට අයිතිවාසිකම් ඇති අයවල් විකිනීමේ දිනට පැමිණ බඩුන්ගේ අයිතිවාසිකම් බරපුකර
 හිටින්නට බිනූය.
 මෙම ඉඩම් ගැණ වැඩිදුර කාරණ සර්වේයර්ජනරාල්ලාන්තාන්සේගෙන්ද, විකිනීමේ කොන්දේසිය ගැණ
 වැඩිදුර කාරණ උතුරුමැදදිසාවේ ආණ්ඩුවේ මහජ්ජන්තරාන්තාන්සේගෙන්ද දැනගන්නට පුළුවන.
 ගරුගර උපආණ්ඩුකාර උතුරුමානන්වහන්සේගේ ආඥාවලෙස,
 ඩබ්ලිවු. පී. චෙලර්,
 වැඩබලන මහසෙකුකාරීස් වම්හ.

No. 1,004, N.-C. P. Colonial Secretary's Office, Colombo, October 9, 1899.

ON Tuesday, November 21, 1899, at 12 noon, the Government Agent for the North-Central Province will put up for sale or settlement, at his office in Anuradhapura, the under-mentioned portions of Crown Land, on the terms authorized by Government.

Fifteen allotments of land situated in the Kalagampalata division of the Nuwarakalawiya District of the North-Central Province.

Lot.	Village.	Name of Applicant.	Description.	Extent. A. R. P.
2857	Marasinahammillewa	—	Low jungle fit for paddy	1 1 33
		Preliminary plan 986.—Kiralowa korale.		
5314	Do.	K. Appuhami and others	Abandoned gangoda fit for paddy	1 0 18
5315	Do.	do.	Landa land fit for paddy	1 2 33
5316	Do.	do.	addy field	0 3 2
5317	Do.	Kapurala, ex Vel-vidane, and another	Low jungle fit for paddy	1 1 1
		Preliminary plan 1,757.—Kiralowa korale.		
5272	Ipulwehera	Punchirala Kapurala	Low jungle fit for paddy	11 1 8
		Preliminary plan 1,804.—Kiralowa korale.		
5350	Marasinahammillewa	U. Appuhami and another	Low jungle fit for paddy	0 3 30

Lot.	Village.	Name of Applicant.	Description.	Extent. A. R. P.
5351	Kandulugamuwa	Preliminary plan 1,805.—Negampaha korale. Banda, ex Vel-vidane, and others	Scrub fit for paddy	6 2 8
5352	Do.	Ranhami, Vel-vidane, and another	do.	7 1 37
5318	Kandulugamuwa	Preliminary plan 1,786.—Negampaha korale. T. Banda and others	Scrub fit for paddy	8 3 10
5320	Do.	do.	do.	1 2 28
5355	Kudagalmediyawa	Preliminary plan 1,807.—Negampaha korale. D. C. Ranhami and others	Scrub fit for paddy	9 1 10
5356	Do.	do.	Paddy field	2 2 18
5357	Do.	D. Ranhami and another	Scrub fit for paddy	4 3 10
5322	Galketiyyagama	Preliminary plan 1,787.—Unduruwa korale. Kalu Banda, Vel-vidane, and others	Low jungle fit for paddy	1 3 0

Upset price,—Rs. 10 per acre.

Claimants to any of these lands must attend the sale and prove their title, if any.

Further information respecting these lands may be obtained from the Surveyor-General, and respecting the conditions of sale from the Government Agent of the North-Central Province.

By His Excellency the Lieut.-Governor's command,

W. T. TAYLOR,
Acting Colonial Secretary.

No. 1,004, N.-C P.

වම 1899 ක්වූ ඔක්තෝබර් මස 9 වෙනි දින කොළඹ මහසෙනෙවිවරයාගේ කන්තෝරුවේදීය.

උතුරුමැද දිසාවේ ආණ්ඩුවේ මහළුපත්තලන්තොත්තේ විසින් මෙහි පහත සඳහන්වන ආණ්ඩුව සහකාර ඉඩම් ආණ්ඩුවේ නියෝගවල ප්‍රකාරයට වම 1899 ක්වූ නොවැම්බර් මස 21 වෙනි දිනවූ අගනරුවාදා දවල් 12ට අභ්‍යන්තරව කවිවෙරියේදී වෙන්දේසිකර විකුණනට හෝ බේරුම්කර දෙන්නට යෙදෙනවා ඇත.

උතුරුමැද දිසාවේ නුවරකලාපිය පලාතේ කලාගම්පලාතේ කොට්ඨාසයේ පිට්ටාකිබෙන බිම්කැබෙලි 15ක්.

නො.	ගම.	සිතියම 986. කිරලවකෝරලේ. ඉල්විමකාරයා.	අන්දම.	මහත. අ. රු. ප.
2857	මාරසිංහ ගම්මිල්ලාව	—	වියට සැහෙන ලදු බිම	1 1 33
5314	එම	සිතියම 1,785. කිරලවකෝරලේ. කේ. අප්පුහාමි සහ තවත්	වියට සැහෙන පාළුගම්ගොඩ	1 0 18
5315	එම	එම	වියට හොඳ ලදු බිම	1 2 33
5316	එම	එම	කුඹුර	0 3 2
5317	එම	කපුරල හිටපු වෙල්විදුනේ සහ තවත්	වියට හොඳ ලදු බිම	1 1 1
5272	ඉපුල්වටතැර	සිතියම 1,757. පූවිණල කපුරල	වියට හොඳ ලදු බිම	11 1 8
5350	මාරසිංහ ගම්මිල්ලාව	සිතියම 1,804. ඇන්. අප්පුහාමි සහ තවත් කෙනෙක්	වියට සැහෙන ලදු බිම	0 3 30
5351	කදුළුගොඩුව	සිතියම 1,805. නැගම්පහකෝරලේ. බණ්ඩා හිටපු වෙල්විදුනේ සහ තවත්	වියට සැහෙන තණ බිම	6 2 8
5352	එම	රත්නාමි වෙල්විදුනේ සහ තවත් කෙනෙක්	එම	7 1 37
5318	එම	සිතියම 1,786. ටී. බණ්ඩා සහ තවත්	එම	8 3 10
5320	එම	එම	එම	1 2 28
5355	කුඩාගල්මැඩියාව	සිතියම 1,807. ඩී. සී. රත්නාමි සහ තවත්	වියට සැහෙන ලදු බිම	9 1 10
5356	එම	එම	වෙල	2 2 18
5357	එම	ඩී. රත්නාමි සහ කෙනෙක්	වියට සැහෙන ලදු බිම	4 3 10
5322	ගල්කැටියාගම	සිතියම 1,787. ලදුරවකෝරලේ. කඵබණ්ඩා වෙල්විදුනේ සහ තවත්	වියට සැහෙන ලදු බිම	1 3 0

අක්කරයක් රූපිකල් දහයේ පටන් විකුණනට යෙදෙනවා ඇත.

මෙම ඉඩම්වලින් කොසිම ඉඩමකටවත් යම් අයිතිවාසිකම් තිබෙන අයවල් විකිනීමේ දීනේට පැමිණ ඔවුන්ගේ අයිතිවාසිකම් ඔප්පුකර හිටින්නට බිනැත.

මෙම ඉඩම් ගැණ වැඩිදුර කාරණා සර්වේශ්වර්ෂකරලන්තොත්තේගෙන්ද, විකිනීමේ කොන්දේසිය ගැණ වැඩිදුර කාරණා උතුරුමැද දිසාවේ ආණ්ඩුවේ මහළුපත්තලන්තොත්තේගෙන්ද දැනගන්නට පුළුවන.

ගරුකර ලියආණ්ඩුකාර උතුරුමහනවතත්තේගේ ආඥාව ලෙස,

ඩබ්ල්. ටී. චේලර්,
වැඩබලන මහසෙනෙවිවරයාගේ මහත.

No. 1,005, N.-C. P.

Colonial Secretary's Office,
Colombo, October 10, 1899.

ON Tuesday, November 28, 1899, at 12 noon, the Government Agent for the North-Central Province will put up for sale or settlement, at his office in Anuradhapura, the under-mentioned portions of Crown Land, on the terms authorized by Government.

Forty-four allotments of land situated in the Nuwaragampalata division of the Nuwarakalawiya District of the North-Central Province.

Lot.	Village.	Name of Applicant.	Description.	Extent.		
				A.	R.	P.
Preliminary plan 1,703.—Kanadara korale.						
5153	Ihalawewa	Punchirala, Vel-vidane, and others	High jungle fit for paddy	9	2	27
Preliminary plan 1,710.—Nuwaragam korale.						
5169	Asirikkulama	Ahamadu Tamby and others	Low jungle fit for paddy	7	0	28
Preliminary plan 110.—Nuwaragam korale.						
357	Elayapattukulam	—	Low jungle fit for paddy	1	3	19
Preliminary plan 1,109. — Nuwaragam korale.						
K 122	Pahalatalawa	Jayasundara Kapuruhami, Korala	Paddy field	0	0	20
L 122	Do.	do.	do.	2	1	6
N 122	Do.	do.	do.	0	1	14
Preliminary plan 1,216.—Nuwaragam korale.						
3639	Migassegama	—	Garden land	0	0	31
Preliminary plan 1,224.—Nuwaragam korale.						
3657	Nikawewa	W. Kapurala and others	High jungle fit for paddy	3	2	15
Preliminary plan 1,304.—Nuwaragam korale.						
3883	Mankadawala	P. Wannihami and another	High jungle fit for paddy	9	2	33
3884	Do.	Bairala Mohottala	Paddy field—an encroachment	1	0	22
Preliminary plan 554.—Willachchiya korale.						
2032	Hammillekulama	Ranhami, Vel-vidane	Low jungle fit for paddy	5	1	18
Preliminary plan 1,118.—Willachchiya korale.						
3238	Ihalagalgiriyaagama	W. A. Banda	Low jungle fit for paddy	0	3	38
Preliminary plan 1,120.—Willachchiya korale.						
O 122	Hammillekulama	Pinhami, ex-Arachchi	Paddy field—encroachment	0	1	0
Preliminary plan 1,335.—Willachchiya korale.						
4028	Maragahawewa	K. Gamarala	Low jungle fit for paddy	1	1	0
Preliminary plan 1,461.—Willachchiya korale.						
4487	Nochchiyagama	—	High land fit for garden	0	0	287
Preliminary plan 1,468.—Willachchiya korale.						
4547	Galewewa	K. Welate	Open land fit for garden	2	1	21
Preliminary plan 1,470.—Willachchiya korale.						
4550	Relapanawa	Relapanawa Ratemahatmaya	High jungle fit for paddy	11	1	13
Preliminary plan 679.—Eppawala korale.						
2261	Eliyadiwulwewa	—	Planted land—encroachment	0	0	16
2262	Do.	—	do.	0	0	18
2263	Do.	K. Lekama and another	Jungle fit for paddy	3	0	11
2265	Do.	Punchirala Wedarala	do.	4	1	8
Preliminary plan 1,083.—Eppawala korale.						
3028	Kelediwiwulwewa	K. W. Ukku Banda and another	High jungle fit for paddy	2	0	4
Preliminary plan 1,212.—Eppawala korale.						
3621	Palugaswewa	T. Bandaranayaka	Low jungle fit for paddy	2	1	12
3622	Do.	Banda, Vel-vidane	Cleared land fit for paddy	1	3	11
3627	Keleamunnukele	K. T. Tikiri Banda, Korala	Partly cleared land fit for paddy	2	3	25
Preliminary plan 1,218.—Eppawala korale.						
3647	Tammattewewa	K. K. Nambirala	Cleared land fit for paddy	10	1	7
Preliminary plan 1,221.—Eppawala korale.						
3652	Musselpitiya	Bairala Upasakarala	High jungle fit for garden	1	2	8
Preliminary plan 1,223.—Eppawala korale.						
V 123	Dematawewa	Pinhami Badderala	Paddy field	0	1	34
Preliminary plan 1,228.—Eppawala korale.						
3668	Eliyadiwulwewa	Punchirala Wedarala	Field	1	0	4
3669	Do.	M. Banda	do.	1	0	4
3670	Do.	Punchirala, Vel-vidane	do.	3	0	10
Preliminary plan 1,241.—Eppawala korale.						
A 124	Pahala Hammillewa	W. Mudalihami	Paddy field—encroachment	0	0	13
B 124	Do.	—	do.	0	0	36
Preliminary plan 1,243.—Eppawala korale.						
D 124	Eppawala	—	Open land fit for paddy	1	0	25
Preliminary plan 1,259.—Eppawala korale.						
3738	Galmaduwa	K. Nambirala	Low jungle fit for paddy	5	2	32
Preliminary plan 1,262.—Eppawala korale.						
3742	Kelediwiwulwewa	D. Ukku Banda	Low jungle fit for paddy	6	2	31

Lot.	Village.	Name of Applicant.	Description.	Extent.		
				A.	R.	P.
3755	Alutwewa	Preliminary plan 1,269.—Eppawala korale. U. Kapurala	Jungle land fit for garden	1	0	23
3762	Achariyagama	Preliminary plan 1,272.—Eppawala korale. V. Nambirala	Cleared land fit for paddy	4	3	10
4048	Medagama	Preliminary plan 1,348.—Eppawala korale. D. Appuhami	Low jungle fit for paddy	4	0	32
4049	Pottegama	do.	do.	3	0	0
4052	Medagama	Preliminary plan 1,350.—Eppawala korale. D. Appuhami	Low jungle fit for paddy	2	3	28
4053	Pottegama	D. Appuhami and another	do.	9	3	5
4606	Suriyadamana	Preliminary plan 1,487.—Willachchiya korale. W. Abram Alwis	Low jungle fit for paddy	21	0	0

Upset price of lots 3,668 3,669, and 3,670 in preliminary plan 1,228 is Rs. 25 per acre and of the rest Rs. 10 per acre.

Further information respecting these lands may be obtained from the Surveyor-General, and respecting the conditions of sale from the Government Agent of the North-Central Province.

Claimants to any of these lands must attend the sale and prove their title, if any.

By His Excellency the Lieut.-Governor's command,

W. T. TAYLOR,
Acting Colonial Secretary.

No. 1,005, N.-C. P.

වර්ෂ 1899 ක්වූ ඔක්තෝබර් මස 10 වෙනි දින කොළඹ

මහසෙනෙට්ටු ජනපතිවරයාගේ කන්දොරුවේදීය.

උතුරු මැද දිසාවේ ආණ්ඩුවේ ඵ්ජනපතිවරයාගේ විසින් මෙහි පහත සඳහන්වන ආණ්ඩුව සන්ධන ඉඩම් ආණ්ඩුවේ නියෝගවල ප්‍රකාරයට වර්ෂ 1899 ක්වූ නොවැම්බර් මස 28 වෙනි දින වූ අභ්‍යන්තර මුදල් දෙපාර්තමේන්තුවේ අනුරාධපුර කම්මේරියේදී වෙන්දේසි කර විකුණනු ලබන නොහොත් බේරුම්කර දෙවරට සෙදෙනවා ඇත.

උතුරු මැද දිසාවේ නුවරකලාපය පලාතේ නුවරගම් පලාත කොටසයේ පිහිටා තිබෙන බිම් කැබලි හත ලිස්සකරන්.

සිතියම 1,703. කනදරුකෝරලේ. අයිතිකම් නියෝග—ආණ්ඩුව.

නො.	ගම.	ඉල්ලුම්කරයා.	අත්දම.	මහස.	අ. රු. ප.
5153	ඉහලවැව	පුත්තියුරුවෙල්විදුනේ සහ තවත්	විගොවිතැනට සුදුසු අත්දමුවා කැලේ	9	2 27
5169	අසිරික්කුලම	සිතියම 1,710. නුවරගම්කෝරලේ. අභමද තම්බි සහ තවත්	විගොවිතැනට සුදුසු ලද කැලේ	7	0 28
357	එලයාපත්තුකුලම	—	එම	එම	1 3 19
K 122	පහලකලාව	සිතියම 1,109. ජයසුන්දර කපුරුගාමි කෝරල	කුඹුර	0	0 20
L 122	එම	එම	එම	2	1 6
N 122	එම	එම	එම	0	1 14
3636	මිහස්සේගම	—	වතුඉඩම	0	0 31
3657	නිකවැව	සිතියම 1,224. ඩබ්ලිව්. කපුරුල සහ තවත්	විගොවිතැනට සුදුසු අත්දමුවා කැලේ	3	2 15
3883	මාත්තඩවල	සිතියම 1,304. පී. වන්තිගාමි සහ තවත් අසෙක්	එම	එම	9 2 33
3884	එම	බසිරුල මොහොව්වල	බලේට අල්ලාගත තිබෙන කුඹුර	1	0 22
2032	හම්මල්ලකුලම	සිතියම 554. විලවිච්ච කෝරලේ. රත්ගාමි වෙල්විදුනේ	විගොවිතැනට සුදුසු ලද කැලේ	5	1 18
3238	ඉහලගල්ගිරියාගම ඩබ්ලිව්. ඒ. බන්ඩා	සිතියම 1,118.	එම	එම	0 3 38
O 122	හම්මල්ලකුලම	සිතියම 1,120. පිත්තාමි හිටපු ආරච්චිල	බලේට අල්ලාගත තිබෙන කුඹුර	0	1 0
4028	මාරුගහවැව	සිතියම 1,335. කේ. ගමරුල	විගොවිතැනට සුදුසු ලද කැලේ	1	1 0
4487	නොවිච්චගම	සිතියම 1,461. —	වතු ඉඩමකට සුදුසු ගොඩ ඉඩම	0	0 2.87
4547	ගල්වැව	සිතියම 1,468. කේ. වේලානේ	වතු ඉඩමකට සුදුසු පිට්ටනිබිම	2	1 21

නො.	ගම.	ඉල්ලුම්කාරයා.	අන්දම.	මහත. අ. රු. ප.
4550	රලපනුව	සිතියම 1,470. රලපනුවේ රවේමහත්මයා	විගොවිතැනට සුදුසු අන්දමට කැලේ	11 1 13
2261	එලියදිවුල්වැව	සිතියම 679. එප්පාවෙලකෝරලේ.	බලගන්කාරයෙන් අල්ලා වැව්පි කර තිබෙන ඉඩම	0 0 16
2262	එම	—	එම	0 0 18
2263	එම	කේ. ලේකම සහ තවත් අයෙක් විගොවිතැනට සුදුසු කැලේ	එම	3 0 11
2265	එම	පුත්තරල වෙදරල	එම	4 1 8
3028	කැලේ දිවුල්වැව	සිතියම 1,083. කේ. බබ්ලිවි. උක්කුබන්ඩා	විගොවිතැනට සුදුසු අන්දමට කැලේ	2 0 4
3621	පළමුවැව	සිතියම 1,212. පී. බන්ධාරනායක	විගොවිතැනට සුදුසු ලඳුකැලේ	2 1 12
3622	එම	බන්ඩාවෙල්විද්දනේ	විගොවිතැනට සුදුසු එලි කරපු ඉඩම	1 3 11
3627	කැලේ අමුණු කැලේ	කේ. පී. විකිරිබන්ඩා කෝරල	එම පංඟුවක් එලිකරපු ඉඩම	2 3 25
3647	තම්මන්දේවැව	සිතියම 1,218. කේ. කේ. නඹරල	එම එලිකරපු බිම	10 1 7
3652	මුස්සල්පිටිය	සිතියම 1,221. බසිරල උපාසකරල	වතු ඉඩමකට සුදුසු අන්දමට කැලේ	1 2 8
V 123	දෙමවවැව	සිතියම 1,223. පිත්තාමි බද්දේරල	කුඹුර	0 1 34
3668	එලියදිවුල්වැව	සිතියම 1,228. පුත්තරල වෙදරල	එම	1 0 4
3669	එම	ඇම්. බන්ඩා	එම	1 0 4
3670	එම	පුත්තරල වෙල්විද්දනේ	එම	3 0 10
A 124	පහලහම්මල්ලාව	සිතියම 1,241. බබ්ලිවි. මුදලිගාමි	බලේට අල්ලාගත තිබෙන කුඹුර	0 0 13
B 124	එම	—	එම	0 0 36
D 124	එප්පාවෙල	සිතියම 1,243.	විගොවිතැනට සුදුසු පිට්ටනිබිම	1 0 25
3738	ගල්මඩුව	සිතියම 1,259. කේ. නඹරල	විගොවිතැනට සුදුසු ලඳු බිම	5 2 32
3742	කැලේදිවුල්වැව	සිතියම 1,262. සී. උක්කුබන්ඩා	විගොවිතැනට සුදුසු ලඳු බිම	6 2 21
3755	අළුත්වැව	සිතියම 1,269. සු. කපුරල	වතුඉඩමකට සුදුසු කැලැබිම	1 0 23
3756	ඉහලවැව	එම්. හේරත්ගාමි	විගොවිතැනට සුදුසු කැලැබිම	3 3 25
3762	ආචාර්යාගම	සිතියම 1,272. පී. නඹරල	විගොවිතැනට සුදුසු එලිකරපු බිම	4 3 10
4048	මැදගම	සිතියම 1,348. සී. අප්පුගාමි	විගොවිතැනට සුදුසු ලඳු කැලේ	4 0 32
4049	පොත්තේගම	සී. අප්පුගාමි	එම	3 0 0
4052	මැදගම	සිතියම 1,350. සී. අප්පුගාමි	විගොවිතැනට සුදුසු ලඳු කැලේ	2 3 28
4053	පොත්තේගම	සී. අප්පුගාමි සහ තවත් අයෙක්	එම	9 3 5
4606	සුරියඳුමන	සිතියම 1,487. විලවිච්ඡකෝරලේ. බබ්ලිවි. ඒමුගම් අල්විස්	විගොවිතැනට සුදුසු ලඳු කැලේ	21 0 0

නොමර 1228 වේ මුල්සිතියමේ පෙනීගත නොමර 3668, 3669 සහ 3670 බිම්කවිටි අත්කරගත් රූපි
යල් විසිපහේ පටන් විකුනන්ට යෙදෙනවාය, අනිකුත් සියළුම ඉඩම් අත්කරගත් රූපියල් දහයේ පටන්ද විකුන
න්ට යෙදෙනවා ඇත.

මෙම ඉඩම්වලින් කොසිම ඉඩමකටවත් අයිතිවාසිකම් ඇති අය විකිනීමේ දිනේදී පැමිණ මවුන්ගේ අයිති
වාසිකම් ඔප්පුකර ගිවිසිනට බැහැ.

මෙම ඉඩම් ගැණ වැඩිදුර කාරණා සර්වේසර්ස් නරල් උත්තාන්සේගෙන්ද, විකිනීමේ කොන්දේසිය ගැණ
වැඩිදුර කාරණා උතුරුමැද දිසාවේ ආණ්ඩුවේ ඒප්තනලත්තාන්සේගෙන්ද දැනගන්නට පුළුවන.

ගරුකර උපාංග්ගුකාර උතුමානව්ගන්සේගේ ආඥාවලස,
බබ්ලිසු. පී. වෙලර්,
වැඩබලන මහසෙකුකාරිස් වම්ග.

No. 1,006, N.-C. P.

Colonial Secretary's Office,
Colombo, October 11, 1899.

ON Friday, December 1, 1899, at 1.30 P.M., the Government Agent for the North-Central Province will put up to auction, at his office at Kekirawa Resthouse, the under-mentioned portions of Crown Land, on the terms authorized by Government.

Forty-eight allotments of land situated in the Kalagam palata division of the Nuwarakalawiya district of the North-Central Province.

Preliminary plan 1,317.—Kalagam korale.

Lot.	Village.	Description.	Extent.	
			A.	R. P.
3919	Kaduruwigama	Low jungle fit for paddy	11	0 28
3920	Do.	Scrub jungle fit for paddy	7	0 33
3921	Do.	do.	10	3 32
3922	Do.	High forest fit for paddy	12	0 10
3923	Do.	do.	10	3 0
3924	Do.	do.	7	3 32
3926	Do.	do.	9	2 24
3927	Do.	do.	5	2 20
3928	Do.	do.	12	2 21
3929	Do.	do.	8	2 19
3930	Do.	do.	10	0 34
3932	Do.	do.	10	0 22
3933	Do.	do.	8	2 2
3934	Do.	do.	10	0 0
3935	Do.	do.	9	3 2
3936	Do.	do.	9	0 16
3937	Do.	do.	8	3 23
3938	Do.	do.	10	1 22
3939	Do.	do.	10	1 7
3940	Do.	do.	9	0 37
3941	Do.	do.	9	2 2
3942	Do.	do.	9	3 9
3943	Do.	do.	9	2 6
3944	Do.	do.	9	2 29
3945	Do.	do.	10	0 26
3946	Do.	do.	9	3 34
3947	Do.	do.	9	1 28
3948	Do.	do.	9	2 11
3949	Do.	do.	10	0 23
3950	Do.	do.	9	2 37
3951	Do.	do.	9	2 11
3952	Do.	do.	11	2 12
3953	Do.	do.	9	3 30
3954	Do.	do.	9	2 23
3955	Do.	do.	9	3 14
3956	Do.	do.	10	0 20
3957	Do.	do.	11	3 31
3958	Do.	do.	11	1 4
3959	Do.	do.	10	1 17
3960	Do.	do.	10	0 0
3961	Do.	do.	9	2 13
3962	Do.	do.	13	2 6
3963	Do.	do.	8	1 16
3964	Do.	do.	9	1 21
3965	Do.	do.	7	1 31
3966	Do.	do.	8	0 0
3967	Do.	do.	10	1 13
3968	Do.	do.	8	3 30

Upset price of lots 3,919, 3,920, and 3,921 is Rs. 10 per acre, and of the rest Rs. 20 per acre with the timber.

Further information respecting these lands may be obtained from the Surveyor-General, and respecting the conditions of sale from the Government Agent of the North-Central Province.

By His Excellency the Lieut.-Governor's command,
W. T. TAYLOR,
Acting Colonial Secretary.

No. 1,006, N.-C. P.

විෂි 1899 නවු ඔක්තෝබර් මස 11 වෙනි දින කොළඹ මහසෙනෙ කාරිස්උන්කාන්සේගේ කන්ගෝරුවේදිස.

උතුරුමැද දිසාවේ ආණ්ඩුවේ ඒජන්තඋන්කාන්සේ විසින් මෙහි පහත සඳහන්වෙන ආණ්ඩුව සත්

කක ඉඩම් ආණ්ඩුවේ නියෝගවල ප්‍රකාරයට වෂ් 1899 නවු දෙසැම්බ්‍ර මස 1 වෙනි දිනවු සිකුරුදු සවස එහෙ කුඩු මිනිවු නිහට කැකිරුවේ කානාසමේදි වෙන්දේසි කර විකුණනට යෙදෙනවා ඇත.

උතුරුමැද දිසාවේ නුවරකලාවිස පලාතේ කලාගම් පලාත කොටසාසයේ පිහිටා තිබෙන බිම්කැබෙලි හත ලියදවක.

පිහිටම 1,317. කලාගම්කෝරලේ.

ගම—කදුරුවැගම.

නො.	අන්දම.	මහත.	අ. ර. ප.	
			අ.	ර. ප.
3919	වි ගොවිතැනට සුදුසු උදුකැලේ	11	0 28	
3920	එම එම	7	0 33	
3921	එම එම	10	3 32	
3922	වි ගොවිතැනට සුදුසු මුකලාන	12	0 10	
3923	එම එම	10	3 0	
3924	එම එම	7	3 32	
3926	එම එම	9	2 24	
3927	එම එම	5	2 20	
3928	එම එම	12	2 21	
3929	එම එම	8	2 19	
3930	එම එම	10	0 34	
3932	එම එම	10	0 22	
3933	එම එම	8	2 2	
3934	එම එම	10	0 0	
3935	එම එම	9	3 2	
3936	එම එම	9	0 16	
3937	එම එම	8	3 23	
3938	එම එම	10	1 22	
3939	එම එම	10	1 7	
3940	එම එම	9	0 37	
3941	එම එම	9	2 2	
3942	එම එම	9	3 9	
3943	එම එම	9	2 6	
3944	එම එම	9	2 29	
3945	එම එම	10	0 26	
3946	එම එම	9	3 34	
3947	එම එම	9	1 28	
3948	එම එම	9	2 11	
3949	එම එම	10	2 23	
3950	එම එම	9	2 37	
3951	එම එම	9	2 11	
3952	එම එම	11	2 12	
3953	එම එම	9	3 30	
3954	එම එම	9	2 23	
3955	එම එම	9	3 14	
3956	එම එම	10	0 20	
3957	එම එම	11	3 31	
3958	එම එම	11	1 4	
3959	එම එම	10	1 17	
3960	එම එම	10	0 0	
3961	එම එම	9	2 13	
3962	එම එම	13	2 6	
3963	එම එම	8	1 16	
3964	එම එම	9	1 21	
3965	එම එම	7	1 31	
3966	එම එම	8	0 0	
3967	එම එම	10	1 13	
3968	එම එම	8	3 30	

නොමර 3919, 3920 සහ 3921 දරන බිම්කවි අක්කරයක් රුපියල් දහයේ පවන්ද, අනිත් බිම්කවිවල කිබෙන්නාමු ලියුම් ඇතුළුව අක්කරයක් රුපියල් විස්සේ පවන් විකුණනට යෙදෙනවා ඇත.

මෙම ඉඩම් ගැණ වැඩිදුර කාරණ සර්වේයර්පනරුල් උන්කාන්සේගෙන්ද, විකිනීමේ කොන්දේසි ගැණ වැඩිදුර කාරණ උතුරුමැද දිසාවේ ආණ්ඩුවේ ඒජන්තඋන්කාන්සේගෙන්ද දැනගන්නට පුළුවන.

උපආණ්ඩුකාර උතුරුමහන්වගන්සේගේ ආඥාව ලෙස,
බිම්ලේ. පී. ටේලර්,
වැඩබලන මහසෙනෙකාරිස් මහත.

LAND SALES IN THE PROVINCE OF SABARAGAMUWA.

No. 314, P. OF S.

Colonial Secretary's Office,
Colombo, October 5, 1899.

ON Tuesday, December 5, 1899, at 1 o'clock P.M., the Government Agent for the Province of Sabaragamuwa will put up to auction, at his office in Ratnapura, the under-mentioned portions of Crown Land, on the terms authorized by Government.

Preliminary plan 649.
At Welikumbura, Uda pattuwa of Kuruwiti korale, Ratnapura District.

Lot.	Name of Land.	Name of Applicant.	Description.	Extent.			Upset Price per Acre.
				A.	R.	P.	
1983	Andagalamukalana	Galladalaye Baba Sinno	Forest	33	1	19	50

At Galagama, Talapitagam pattuwa of Kadawatu korale.
Preliminary plan 648.

1981	Madambapitiyakele	Mr. A. F. P Smyth	Jungle	50	0	0	10
1982	Do.	do.	do.	1	1	7	10

Further information respecting these lands may be obtained from the Surveyor-General, and respecting the conditions of sale from the Government Agent, Ratnapura.

By His Excellency the Lieut.-Governor's command,

W. T. TAYLOR,
Acting Colonial Secretary.

No. 314, P. OF S.

වම් 1899 ක්වූ මක්කෝබර් මස 5 වෙනි දින කොළඹ

මහසෙක්කාරිස්ථානයන්සේගේ කන්දෝරුවේ දිග

බරගවුදියාවේ ඒජන්තලන්කාන්සේ විසින් මෙහි පහත සඳහන්වන ආණ්ඩුව සන්තක ඉඩම් ආණ්ඩුවේ නියෝගවල ප්‍රකාරයට වම් 1899 ක්වූ දෙසැම්බර් මස 5 වෙනි දිනවූ අගහරුවාද 1ව රත්නපුරේ කවිචේරි සේදි වෙන්දේසිකර විකුණනව යෙදෙනවා ඇත.

රත්නපුර පලාතේ කුරුවිටිකෝරලේ උඩපත්තුවේ වැලිකුඹුර.

කො.	ඉඩමේ නම.	සිතියම 649.	අත්දම.	මහත.
1983	අදහල මුකලාන අක්කරයක් රූපියල් 50 බැගින්.	ගල්ලාද්දලාගේ බබාසිසිද්දෙසො	මුකලාන	33 1 19

සිතියම 648.

කො.	ඉඩමේ නම.	අයදුම්කරු.	අත්දම.	මහත.
1981	කඩවතුකෝරලේ කලපිටගම්පත්තුවේ, ගලගම.	ඒ. ඇෆ්. පී. සමන්	කැලේ	50 0 0
1982	මාදම්බපිටිය කැලේ එම අක්කරයක් රූපියල් 10ක බැගින්	එම	එම	1 1 7

මෙම ඉඩම් ගැණ වැඩිදුර කාරණා සර්වේශර්ජනරාලුලන්කාන්සේගෙන්ද, විනිනිමේ කොන්දේසි ගැණ කාරණා රත්නපුරේ ආණ්ඩුවේ ඒජන්තලන්කාන්සේගෙන්ද දැනගත්ව පුළුවන.

ගරුහර උපාණ්ඩුකාර උතුමානවතන්සේගේ ආඥාවලෙස,

ඩබ්ලිව්. ටී. චේලර්,
වැඩබලන මහසෙක්කාරිස් වම්ග.

No. 315, P. OF S.

Colonial Secretary's Office,
Colombo, October 17, 1899.

ON Wednesday, November 29, 1899, at 1 o'clock P.M., the Assistant Government Agent for the District of Kegalla will put up to auction, at his office in Kegalla, the under-mentioned portions of Crown Land, on the terms authorized by Government.

Thirty allotments of land situated in Galboda and Kinigoda korales of the Kegalla District of the Province of Sabaragamuwa.

Preliminary plan 3,610.—Ganne pattuwa.
Village—Hinitipone.

Lot.	Name of Land.	Description.	Extent.			Upset Price per Acre.
			A.	R.	P.	
7872	Ingurugalemukalana	Forest (for sale)	36	1	20	15

Preliminary plan 660.—Meddemediliya pattu.
Villages—Pinnawala and Kottanawatta.

E 85	Borellemukalana	Cultivated garden and lantana (for sale)	0	0	19	25
F 85	Do.	Forest (for sale)	3	1	2	20
G 85	Galewatta alias Borellemukalana	Cultivated garden (for sale)	0	3	2	50
2001	Pitawattehena	Forest (for sale)	0	1	30	25
H 85	Mudunehena	Forest and scrub (for sale)	1	3	34	25
I 85	Rukgahamuladeniyahena	do.	1	3	13	25
J 85	Ambagahatennehena	Forest (for sale)	8	3	2	50
2002	Totillagollehena	do.	9	1	32	50
2003	Karatotagehena	Lantana jungle (for sale)	0	0	21	25

Lot.	Name of Land.	Description.	Extent.		Upset Price per Acre. Rs.
			A.	R. P.	
		Preliminary plan 7,831.—Meddemediliya pattu. Village—Godagandeniya.			
4638	Puswelgalehena	Forest (for sale)	21	3 19	30
		Preliminary plan 406.—Egodapota pattu. Village—Diwala.			
974	Hamantipotupurana	Deniya (for sale)	0	3 13	15
		Preliminary plan 8,010.—Egodapota pattu. Village—Wakirigala.			
5271	Bogahamulahena	Forest (for sale)	0	1 24	10
5273	Ambakotuwehena	Chena (do.)	10	3 12	20
5274	Tuttriyehena	Forest (do.)	0	3 20	25
5275	Kahatagahahinnehena	do.	3	2 18	10
		Preliminary plan 7,994.—Deyaladahamuna pattu. Village—Molagoda. Applicant—Don Bastian Appuhamy.			
5244	Kirindenikandemukulana	Forest (for sale)	6	3 10	30
		Preliminary plan 284.—Deyaladahamuna pattu. Village—Kumbaldiwala, &c. Applicant—S. Kirihami.			
599	Paragahamulamukulana	Forest (for sale)	0	3 33	20
600	Do.	do.	0	1 6	20
		Preliminary plan 8,780.—Walgam pattu. Village—Hewadiwala.			
7273	Moragollekele	Forest (for sale)	9	3 38	20
		Preliminary plan 8,782.—Walgam pattu. Village—Hewadiwala.			
7275	Mekaralyayamukulana	Forest (for sale)	14	1 32	25
7276	Bulatwelmademukulana	do.	27	1 25	50
		Preliminary plan 7,718.—Walgam pattu. Village—Hewadiwala.			
3958	Korossemukulana	Forest (for sale)	10	1 38	20
3959	Bamunukorossemukulana	do.	9	0 24	20
		Preliminary plan 7,719.—Walgam pattu. Village—Hewadiwala.			
3960	Attanemukalana	Forest (for sale)	13	3 25	20
		Preliminary plan 8,786.—Walgam pattu. Village—Hewadiwala.			
7280	Malaganahinmukulana	Forest (for sale)	10	0 13	25
		Preliminary plan 5,871.—Walgam pattu. Village—Wetenna.			
7451	Narangahamademukalana	Forest (for sale)	8	1 0	20
F 351	Do.	do.	4	1 8	20
		Preliminary plan 8,193. Meda pattu. Village—Talgomuwa.			
5642	Palletennehena	Forest (for sale)	1	0 16	25
		Preliminary plan 287. Meda pattu. Village—Edanduwawa.			
607	Hedenimulla	Forest (for sale)	1	2 0	40

Further information respecting these lands can be obtained from the Surveyor-General, and respecting the conditions of sale from the Assistant Government Agent, Kegalla.

By His Excellency the Lieut.-Governor's command,

W. T. TAYLOR,
Acting Colonial Secretary.

No. 315, P. OF S.

වම් 1899 ක්වූ මක්කෝර් මස 17 වෙනි දින කොලම්

මහසෙකුතාරිස්ථන්තාන්සේගේ කන්තෝරුවේදීය.

සබරගමුව දිසාවේ කැගල්ල දිස්ත්‍රික්කේ උපඵ්පත්තලන්තාන්සේ විසින් මෙහි පහත සඳහන්වන ආණ්ඩුව සන්තක ඉඩම් ආණ්ඩුවේ නියෝගවල ප්‍රකාරයට වම් 1899 ක්වූ නොවැම්බර් මස 129 වෙනි දිනවූ බදුදු දවල් 10 කැගල්ලේ කවිචේරිසේදී වෙන්දේසිකර විකුණන්නට යෙදෙනවා ඇත.

සබරගමුව දිසාවේ කැගල්ල දිස්ත්‍රික්කේ ගල්බඩ කිනිගඩ දෙකෝරලේ පිහිටා තිබෙන බිම් කැබලි (30) තිහක්.

සිතියම 3,610. ගන්තූපත්තුව. ගම—භීනටිපොනේ.

මෙම ඉඩම්වලට ඉල්ළිමිකාරයෙක් නෑ.

නො.	ඉඩමේ නම.	අන්දම.	මහත.		අක්කර සක මිල. රු.
			අ. රු. ප.	රු.	
7872	ඉහුරුගලේ මුකලාන	මුකලාන, (විනිතිම පිණිස)	36	1 20	15

නො.	ඉඩමේ නම.	අන්දම.	මහත. අ. රු. ප.	අක්කර යක මිල. රු.
E 85	සිතියම 660. මැදදේමැදිලියපත්තුව. බොරැල්ලේ මුකලාන	ගම්—පින්තවල සහ කොත්තනාවත්ත. වගාකරපු ඉඩම සහ රටහිගුරු (විකිනීම පිණිස)	0 0 19	25
F 85	එම	මුකලාන (එම)	3 1 2	20
G 85	ශාලේවත්ත	වගාකරපු ඉඩම (එම)	0 3 2	50
2001	පිටවත්තේහේන	මුකලාන (එම)	0 1 30	25
H 85	මුදුගේහේන	මුකලාන සහ ලන්ද (එම)	1 3 34	25
I 85	රුක්ගහමුලදෙනියේ හේන	එම (එම)	1 3 13	25
J 85	අඹගහතැන්නේ හේන	මුකලාන (එම)	8 3 2	50
2002	නොවිල්ලගොල්ලේ හේන	මුකලාන (එම)	9 1 32	50
2003	කරනොටගේ හේන	ලන්තානකැලේ (එම)	0 0 21	25
4638	සිතියම 7,831. ගම්—ගොඩගන්දෙනිය. පුස්වැල්ගාලේ හේන	මුකලාන (විකිනීම පිණිස)	21 3 19	30
974	සිතියම 406. එගොඩපත්තුව. ගම්—දිවෙල. හාමන්තිපොතු පුරණ දෙනිය	(විකිනීම පිණිස)	0 3 13	15
5271	සිතියම 8,010. ගම්—වාකිරිගල. බෝගහමුල හේන	මුකලාන (එම)	0 1 24	10
5273	අඹකොටුවේ හේන	හේන (එම)	10 3 12	20
5274	තුත්තිරියේ හේන	මුකලාන (එම)	0 3 20	25
5275	කහටගහහින්නේ හේන	එම (එම)	3 2 18	10
5244	සිතියම 7,994. දෙයාලදහමුනපත්තුව. ගම්—මොලගොඩ. මෙම ඉඩම ඉල්ළුමිකාරයා—දෙන් බස්තියන් අප්පුහාමි. කිරින්දෙනිකන්දේ මුකලාන	මුකලාන (විකිනීම පිණිස)	6 3 10	30
599	සිතියම 284. ගම්—කුඩලිදිවල. මෙම ඉඩම්වලට ඉල්ළුමිකාරයෙක් නැ. පරගහමුල මුකලාන	මුකලාන (විකිනීම පිණිස)	0 3 33	20
600	එම	එම (එම)	0 1 6	20
7273	සිතියම 8,780. වල්ගම්පත්තුව. ගම්—හේවාදිවල. මොරගොල්ලේ කැලේ	මුකලාන විකිනීම (පිණිස)	9 3 38	20
7275	සිතියම 8,782. මැකරල්යායේ මුකලාන	එම (එම)	14 1 32	25
7276	බුලත්වැල්මඩේ මුකලාන	එම (එම)	27 1 27	50
3958	සිතියම 7,718. කොරෙස්සේ මුකලාන	මුකලාන (විකිනීම පිණිස)	10 1 38	20
3959	බිමුකුකොරෙස්සේ මුකලාන	එම (එම)	9 0 24	20
3960	සිතියම 7,719. අත්තනේ මුකලාන	එම (එම)	13 3 25	20
7280	සිතියම 8,786. මලගනේ සිත්මුකලාන	එම (එම)	10 0 13	25
7451	සිතියම 5,871. ගම්—වැනැන්න. තාරන්ගහමඩේ මුකලාන	මුකලාන (එම)	8 1 0	20
F 351	එම	එම (එම)	4 1 8	20
5642	සිතියම 8,139. මැදපත්තුව. ගම්—නල්ගමුව. පිල්ලේතැන්නේ හේන	මුකලාන (විකිනීම පිණිස)	1 0 16	25
607	සිතියම 287. ගම්—දෙඩුවාව. හැදෙනි මුල්ල	මුකලාන (විකිනීම පිණිස)	1 2 0	40

මෙම ඉඩම ගැණ වැඩිදුර කාරණා සර්වේශ්ථපනරාලුන්තාත්සේගෙන්ද, විකිනීමේ කොන්දේසි ගැණ කැලේලේ උපඵ්ඡත්තලත්තාත්සේගෙන්ද දැනගන්ට පුළුවන.

ගරුතර උපආණ්ඩුකාර උතුමානන්වහන්සේගේ ආඥාවලෙස,

ඩබ්ලිව්. ඩී. ටේලර්,
වැඩබලන මහසෙකුතාරස් වමහ.

ව 1876 ක්වු අවුරුද්දේ නොම්මර 3 වන ආඥාපනුයේ හත්වෙනි වගන්තියේ ප්‍රකාරයට ආණ්ඩුවේ කටයුත්ත කට, එනම්:—අවුරුද්දේ මුදල් දෙපාර්තමේන්තුවේ රජයට අයවැයියා වශයෙන් මුදලක් ලබාදීමට අවශ්‍ය වන විට මෙහි පහත සඳහන් වන ඉඩම ලබාදීම සඳහා ක්‍රියාකරණ පිණිස “ව 1876 දේ ඉඩම් ලබාදීමේ ආඥාපනුයේ” හතවෙනි කොටසේ කරකිවෙන පංචාර්තවල ප්‍රකාරයට කාරකමන්ත්‍රීසභාවේ මන්ත්‍රණය ඇතුළු දාමානන් වන සේ ගෙන් නිසි ආකාර මට අණලැබී තිබේ, ඒ ඉඩම නම්:—

සිතියම 10,748 ගම—අවුරුද්දේ.

නො. 9376	ඉඩමේ නම. කොටතරකුලේ	අන්දම. කැලය	අයිතිකම කියන්නා. ආණ්ඩුව	මහත. අ. රු. ප. 0 2 3
----------	--------------------	-------------	-------------------------	----------------------

එබැවින් ඉඩම අයිතිකර ගැනීමට ආණ්ඩුවේ කල්පනාව තිබෙන බව පොදුජනයට දැනගැනීම සඳහා හත්වෙනි වගන්තියේ ඕනෑකර තිබෙන ගැටියට මෙයින් දැනුම් දෙමි.
ඉහතකී ඉඩමට අයිතිවාසිකම් ඇත්නම් සැමදෙනම තමුන්ම නොහොත් තමුන් වෙනුවට ක්‍රියාකරණ අය ව 1899 ක්වු නොවැරදීම මස 16 වෙනි දින පස්වරු එකේ කනිසමට කොළඹ කවිවෙරියේදී මා ඉදිරිපිටට පැමිණ ඒ කොයි අන්දමේ අයිතිවාසිකම්ද කියා කියා පිටින්ට ඕනෑවා සහ මෙම ඉඩම වෙනුවට ඉල්ලාසිටින මුදල් ගණනක් ඊට ඇත්නම් තමුන්ගේ අයිතිකමේ තොරතුරුත් කියාපිටින්ට ඕනෑ බව මෙයින් දැනගත යුතුයි.

ව 1899 ක්වු මක්කෝඩර් මස 17 වෙනි දින කොළඹ කවිවෙරියේදී.
ඒ. ඇම්. පවුලර්, වැඩබලන ආණ්ඩුවේ ඒජන්ත මමය.

1876 ම (ඔලි)-ත් 3 ම මුලකසස්සැද්දක් 7 ම පිරිවිණ පිරකාරම අවිසාවෙලියේ පිහිටි පුළුල් ඉඩමක් ලෙසට කාරකමන්ත්‍රීසභාවේ මන්ත්‍රණය ඇතුළු දාමානන් වන සේ ගෙන් නිසි ආකාර මට අණලැබී තිබේ, ඒ ඉඩම නම්:—

පිරතමපදත්තු මුලකසස 10,748. (ඔලි)-අවුරුද්දේ.

නො. 9376	කාරකමන්ත්‍රීසභාවේ පොදුජනයට	මහත. අ. රු. ප. 0 2 3
----------	----------------------------	----------------------

එබැවින් ඉඩම අයිතිකර ගැනීමට ආණ්ඩුවේ කල්පනාව තිබෙන බව පොදුජනයට දැනගැනීම සඳහා හත්වෙනි වගන්තියේ ඕනෑකර තිබෙන ගැටියට මෙයින් දැනුම් දෙමි.
ඉහතකී ඉඩමට අයිතිවාසිකම් ඇත්නම් සැමදෙනම තමුන්ම නොහොත් තමුන් වෙනුවට ක්‍රියාකරණ අය ව 1899 ක්වු නොවැරදීම මස 16 වෙනි දින පස්වරු එකේ කනිසමට කොළඹ කවිවෙරියේදී මා ඉදිරිපිටට පැමිණ ඒ කොයි අන්දමේ අයිතිවාසිකම්ද කියා කියා පිටින්ට ඕනෑවා සහ මෙම ඉඩම වෙනුවට ඉල්ලාසිටින මුදල් ගණනක් ඊට ඇත්නම් තමුන්ගේ අයිතිකමේ තොරතුරුත් කියාපිටින්ට ඕනෑ බව මෙයින් දැනගත යුතුයි.

ව 1899 ක්වු මක්කෝඩර් මස 17 වෙනි දින කොළඹ කවිවෙරියේදී.
ඒ. ඇම්. පවුලර්, වැඩබලන ආණ්ඩුවේ ඒජන්ත මමය.

HAVING been duly directed by the Lieutenant-Governor, with the advice of the Executive Council, acting under the provisions of “The Land Acquisition Ordinance of 1876,” section 6, to take order for the acquisition of the following land, required for a public purpose, namely, for a metal quarry, to wit:—

Preliminary plan 4,850. Village--Dodandeniya.

Lot.	Name of Land.	Description.	Name of Claimant.	Extent. A. R. P.
N 810	Galpotahenawatta	Garden	J. P. Hendrick	0 1 7

I hereby give public notice, as required by section 7, that the Government proposes to take possession of the land. All persons interested in the aforesaid land are hereby required to appear personally or by agent before me at Matale Kachcheri on December 4, 1899, at 1 o'clock p.m., and to state the nature of their respective interests in the land, and the amount and particulars of their claims to compensation for such interests.
Matale Kachcheri, October 13, 1899.

H. O. Fox, for Government Agent.

ව 1876 ක්වු අවුරුද්දේ නොම්මර 3 වන ආඥාපනුයේ හත්වෙනි වගන්තියේ ප්‍රකාරයට ආණ්ඩුවේ කටයුත්ත කට, එනම්:—අවුරුද්දේ මුදල් දෙපාර්තමේන්තුවේ රජයට අයවැයියා වශයෙන් මුදලක් ලබාදීමට අවශ්‍ය වන විට මෙහි පහත සඳහන් වන ඉඩම ලබාදීම සඳහා ක්‍රියාකරණ පිණිස “ව 1876 දේ ඉඩම් ලබාදීමේ ආඥාපනුයේ” හතවෙනි කොටසේ කරකිවෙන පංචාර්තවල ප්‍රකාරයට කාරකමන්ත්‍රීසභාවේ මන්ත්‍රණය ඇතුළු දාමානන් වන සේ ගෙන් නිසි ආකාර මට අණලැබී තිබේ, ඒ ඉඩම නම්:—

සිතියම 4,850. ගම—දෙඩන්දෙණි.

නො. N 810	ඉඩමේ නම. ගල්පොතහේනේවත්ත	අන්දම. වත්ත	අයිතිකම කියන්නා. ජේ. පී. හෙන්ඩ්‍රික්	මහත. අ. රු. ප. 0 1 7
-----------	-------------------------	-------------	--------------------------------------	----------------------

එබැවින් ඉඩම අයිතිකර ගැනීමට ආණ්ඩුවේ කල්පනාව තිබෙන බව පොදුජනයට දැනගැනීම සඳහා හත්වෙනි වගන්තියේ ඕනෑකර තිබෙන ගැටියට මෙයින් දැනුම් දෙමි.
ඉහතකී ඉඩමට අයිතිවාසිකම් ඇත්නම් සැමදෙනම තමුන්ම නොහොත් තමුන් වෙනුවට ක්‍රියාකරණ අය ව 1899 ක්වු දෙසැම්බර් මස 4 වෙනි දින පස්වරු එකේ කනිසමට මාකලේ කවිවෙරියේදී මා ඉදිරිපිටට පැමිණ ඒ කොයි අන්දමේ අයිතිවාසිකම්ද කියා කියා පිටින්ට ඕනෑවා සහ මෙම ඉඩම වෙනුවට ඉල්ලාසිටින මුදල් ගණනක් ඊට ඇත්නම් තමුන්ගේ අයිතිකමේ තොරතුරුත් කියාපිටින්ට ඕනෑ බව මෙයින් දැනගත යුතුයි.

ව 1899 ක්වු මක්කෝඩර් මස 13 වෙනි දින මාතලේ කවිවෙරියේදී.
එම්. ඩී. පොකර්, ආණ්ඩුවේ උපඒජන්ත මමය.

1876 ம் ஆண்டு-ஆகத்து 3 ம் இலக்கச்சட்டத்தினாலு 7 ம் பிரிவின பிரகாரம் ஒரு கல்லுகளுக்காக என்னுடைய பிராங்கதேவைக்கு வேண்டியதான பின்னாச்சொல்லப்படும் காணியை, அஃதாவது :—

பிரதமபட்டத்து இலக்கம் 4,850. குறிச்சி—சொட்டம்தெனியா.

தண்டு.	காணியினது பெயர்.	விவரம்	உரித்தாளியின் பெயர்.	விசாலம்.
N 810	கலபொத்தகினவத்தை	தொட்டம்	செ. பி. கென்றிக	0 1 7

எடுத்தக்கொள்வதற்கான எத்தனஞ்செய்யும்படி 1876 ம் ஆண்டு-ஆகத்துக் காணி எடுத்தக்கொள்வதைப்பற்றிய சட்டத்தினாலு 6 ம் பிரிவின ஏற்பாடுகளின் பிரகாரம் மந்திராலோசனைச் சபையினது ஆலோசனையுடன் தே சாதிப்பதியவர்கள் எனக்குக் கற்பனைசெய்கிருப்பதனால், அக்காணியை ஆட்சிஒப்புக்கொள்ள அரசாங்கியார் எண்ணியிருக்கிறார் என்பதை 7 ம் பிரிவினபடி வேண்டிய பிரகாரம் நான் இதனைக்கொண்டு பிரசுரித்தமாய் விளம்பரஞ்செய்கிறேன்.

மேற்குறித்த காணிகளுக்கு உரித்துப்பேசுகின்ற சகலரும் தாமாக அல்லது அவரவருடைய காரியகாரர மூலமாய் 1899 ம் ஆண்டு மாரகழி மாதம் 4 ந் தேதியிலன்று 1 மணிக்கு மாத்தறைக் கச்சேரியில் என்முன்பாக வெளியிடப்பட்ட தத்தமக்கு அக்காணியிலுள்ள உடந்தைகளினது தன்மையையும் அவ்வுடந்தைகளுக்காய்த் தாம் சாதிக்கும் உரித்துகளின் தொகையையும் அவ்வாறும் சொல்லுமபடி இத்தலை அவர்களிடத்திற் கேட்டி கொள்ளப்படுகின்றது.

மாத்தறை கச்சேரி, எச். ஓ. வெங்கடவ,
1899 ம் ஆண்டு ஐப்பசிமீ 13 ந் உ. அரசாங்க ஏசுனாடுககாக.

HAVING been duly directed by the Lieutenant-Governor, with the advice of the Executive Council, acting under the provisions of "The Land Acquisition Ordinance of 1876," section 6, to take order for the acquisition of the following lands, required for a public purpose, namely, for a cemetery at Weligama, to wit:—

Preliminary plan 5,237. Village—Ponhetimulla in Weligam korale.

Lot.	Name of Land.	Description.	Name of Claimant.	Extent.
K 580	Mahapitteniawatta	Cocoanut and breadfruit trees	F. D. S. Abeyawardana and others	0 1 0
L 580	Do.	do.	do.	0 3 20
M 580	Dankitiawatta	do.	S. L. M. S. Muttapa Notary	0 2 30

I hereby give public notice, as required by section 7, that the Government proposes to take possession of the lands. All persons interested in the aforesaid lands are hereby required to appear personally or by agent before me at Weligama on November 15, 1899, at 12 o'clock noon, and to state the nature of their respective interests in the lands, and the amount and particulars of their claims to compensation for such interests.

Matara Kachcheri, G. S. SAXTON,
October 7, 1899. Assistant Government Agent.

இ 1876 ன் ஆண்டு-ஆகத்து 3 ம் இலக்கச்சட்டத்தினாலு 7 ம் பிரிவின பிரகாரம் ஒரு கல்லுகளுக்காக என்னுடைய பிராங்கதேவைக்கு வேண்டியதான பின்னாச்சொல்லப்படும் காணியை, அஃதாவது :—

கோ.	ஓய்வோர் பெயர்.	விவரம்	உரித்தாளியின் பெயர்.	விசாலம்.
K 580	மகாபிற்றனியவத்தை	தென்னையும் பிலா	எவ். ம. எஸ் அபயவார்டன்	0 1 0
L 580	உட	தொட்டமும்	மேற்.	0 3 20
M 580	டங்கெற்றியவத்தை	மேற்.	எஸ். எஸ். எம். எஸ். முத்தாபா	0 2 30

எடுத்தக்கொள்வதற்கான எத்தனஞ்செய்யும்படி 1876 ம் ஆண்டு-ஆகத்துக் காணி எடுத்தக்கொள்வதைப்பற்றிய சட்டத்தினாலு 6 ம் பிரிவின ஏற்பாடுகளின் பிரகாரம் மந்திராலோசனைச் சபையினது ஆலோசனையுடன் தே சாதிப்பதியவர்கள் எனக்குக் கற்பனைசெய்கிருப்பதனால், அக்காணியை ஆட்சிஒப்புக்கொள்ள அரசாங்கியார் எண்ணியிருக்கிறார் என்பதை 7 ம் பிரிவினபடி வேண்டிய பிரகாரம் நான் இதனைக்கொண்டு பிரசுரித்தமாய் விளம்பரஞ்செய்கிறேன்.

மேற்குறித்த காணிகளுக்கு உரித்துப்பேசுகின்ற சகலரும் தாமாக அல்லது அவரவருடைய காரியகாரர மூல மாய் 1899 ம் ஆண்டு மாரகழி மாதம் 4 ந் தேதியிலன்று 1 மணிக்கு மாத்தறைக் கச்சேரியில் என்முன்பாக வெளியிடப்பட்ட தத்தமக்கு அக்காணியிலுள்ள உடந்தைகளினது தன்மையையும் அவ்வுடந்தைகளுக்காய்த் தாம் சாதிக்கும் உரித்துகளின் தொகையையும் அவ்வாறும் சொல்லுமபடி இத்தலை அவர்களிடத்திற் கேட்டி கொள்ளப்படுகின்றது.

HAVING been duly directed by the Lieutenant-Governor, with the advice of the Executive Council, acting under the provisions of "The Land Acquisition Ordinance of 1876," section 6, to take order for the acquisition of the following lands, required for a public purpose, namely, for a cemetery at Weligama, to wit:—

தண்டு.	காணியினது பெயர்.	விவரம்.	உரித்தாளியின் பெயர்.	விசாலம்.
K 580	மகாபிற்றனியவத்தை	தென்னையும் பிலா	எவ். ம. எஸ் அபயவார்டன்	0 1 0
L 580	உட	தொட்டமும்	மேற்.	0 3 20
M 580	டங்கெற்றியவத்தை	மேற்.	எஸ். எஸ். எம். எஸ். முத்தாபா	0 2 30

மேற்குறித்த காணிகளுக்கு உரித்துப்பேசுகின்ற சகலரும் தாமாக அல்லது அவரவருடைய காரியகாரர மூல மாய் 1899 ம் ஆண்டு மாரகழி மாதம் 4 ந் தேதியிலன்று 1 மணிக்கு மாத்தறைக் கச்சேரியில் என்முன்பாக வெளியிடப்பட்ட தத்தமக்கு அக்காணியிலுள்ள உடந்தைகளினது தன்மையையும் அவ்வுடந்தைகளுக்காய்த் தாம் சாதிக்கும் உரித்துகளின் தொகையையும் அவ்வாறும் சொல்லுமபடி இத்தலை அவர்களிடத்திற் கேட்டி கொள்ளப்படுகின்றது.

சொல்லிக்கொள்ள வேண்டியதுமல்லாமல் அந்தக் காணிகளுக்கு பெற்றுக்கொள்ளப்படும் பணத்தையும் அதைப் பெற்றுக்கொள்வதற்குண்டான உரித்தையுஞ் சொல்லவேண்டியது.

மாத்தறை கச்சேரி,
1899 ம் (நவ) ஐப்பசிமீ 7 ந் உ.

ஜி. எஸ். செக்ஸ்டன்,
உதவி அரசாட்சி ஏசனாடு.

HAVING been duly directed by the Lieutenant-Governor, with the advice of the Executive Council, acting under the provisions of "The Land Acquisition Ordinance of 1876," section 6, to take order for the acquisition of the following lands, required for a public purpose, namely, for a site for a village committee bungalow at Ahangama, to wit :—

Preliminary plan 5,250. Village—Hatuwapiyadigama.

Lot.	Name of Land.	Description.	Name of Claimant.	Extent. A. R. P.
N 580	Gajanayakagewatta	Garden	W. Andris and others	0 0 16
O 580	Wellewatta	do.	A. Jonis	0 0 30
P 580	Karachhelgewatta	do.	H. H. Allis and others	0 0 24

I hereby give public notice, as required by section 7, that the Government proposes to take possession of the lands.

All persons interested in the aforesaid lands are hereby required to appear personally or by agent before me at Galle Kachcheri on November 22, 1899, at 1 o'clock P.M., and to state the nature of their respective interests in the lands, and the amount and particulars of their claims to compensation for such interests.

Galle Kachcheri,
October 16, 1899.

H. WACE,
Government Agent.

வழி 1876 க்கு அடங்கிய உட்காணிகளைப் பெற்றுக் கொள்ளப்படும் பணத்தையும் அதைப் பெற்றுக் கொள்வதற்குண்டான உரித்தையுஞ் சொல்லவேண்டியது. அந்தக் காணிகளுக்குப் பெற்றுக்கொள்ளப்படும் பணத்தையும் அதைப் பெற்றுக் கொள்வதற்குண்டான உரித்தையுஞ் சொல்லவேண்டியது.

மீதி 5,250. கை—கனுப்பியது.

கை.	பெயர்.	வகை.	பெயர்.	வகை.
N 580	கஜநாயககேவத்த	வீடு	டி. அட்ரிஸ் மற்றும் மற்றவர்	0 0 16
O 580	வெல்லவத்த	புற	ஏ. ஜோனிஸ்	0 0 30
P 580	கராச்சலகேவத்தை	புற	ஐ. ஐ. அலிஸ் மற்றும் மற்றவர்	0 0 24

அவ்வாறு பெறப்பட்டிருக்கும் பணத்தையும் அதைப் பெற்றுக் கொள்வதற்குண்டான உரித்தையுஞ் சொல்லவேண்டியது.

அவ்வாறு பெறப்பட்டிருக்கும் பணத்தையும் அதைப் பெற்றுக் கொள்வதற்குண்டான உரித்தையுஞ் சொல்லவேண்டியது.

வழி 1899 க்கு அடங்கிய உட்காணிகளைப் பெற்றுக் கொள்ளப்படும் பணத்தையும் அதைப் பெற்றுக் கொள்வதற்குண்டான உரித்தையுஞ் சொல்லவேண்டியது.

சி. லீட்சு,
அரசாட்சி ஏசனாடு.

1876 ம் (நவ)-த்து 3 ம் இலக்கச்சட்டத்தினால் 7 ம் பிரிவின பிரகாரம் அச்சங்காமத்திலுள்ள கண்காணிகளைப் பெற்றுக் கொள்ளப்படும் பணத்தையும் அதைப் பெற்றுக் கொள்வதற்குண்டான உரித்தையுஞ் சொல்லவேண்டியது.

பிரதமபட்டத்து இலக்கம் 5,250. சூழ்ச்சி—ஹதுவாபியதிக்கம்.

குண்டு.	காணியினது பெயர்.	வகை.	உரித்தாளியின் பெயர்.	வகை.
N 580	கஜநாயககேவத்த	தோட்டம்	டப்ளிவ் அந்திரிசும் மற்றவர்	0 0 16
O 580	வல்லவத்த	புற	ஏ. ஜோனிஸ்	0 0 30
P 580	கராச்சலகேவத்தை	புற	ஏ. ஏ. அள்ளிசும் மற்றவர்	0 0 24

அவ்வாறு பெறப்பட்டிருக்கும் பணத்தையும் அதைப் பெற்றுக் கொள்வதற்குண்டான உரித்தையுஞ் சொல்லவேண்டியது.

மேற்கூறிய காணிகளுக்கு உரித்துப்பேசுகின்ற சகலரும் தாமதம் ஆவாமல் அவ்வாறு அவரவருடைய காரியகாரர் முலமாய் 1899 ம் (நவ) நொவம்பர்மாதம் 22 ந் தேதியிலான பின்னரம் 1 மணிகளுக்கு காலிக் கச்சேரியில் என்முன்பாக வெளிப்படாத தத்தமக்கு அக்காணிகளிலுள்ள உடந்தைகளினது தன்மையையும் அவ்வாறு தைக்கற்காய்த் தாம் சாதிக்கும் உரித்துகளின தைக்கையையும் விவரங்களையும் சொல்லும்படி இச்சூல அவர்களிடத்திற் கேட்டுக்கொள்ளப்படுகின்றது.

காலிக் கச்சேரி,
1899 ம் (நவ) ஒக்தோபாமி 16 ந் உ.

எச். வேல்ஸ்,
அரசாட்சி ஏசனாடு.

ABSTRACTS OF SEASON REPORTS.

ABSTRACTS OF SEASON REPORTS FOR THE MONTH OF SEPTEMBER, 1899.

WESTERN PROVINCE.

COLOMBO AND NEGOMBO DISTRICTS.

Paddy: yala crops are being harvested. The prospects of a fairly good maha harvest continue to be favourable.

Dry grain: no cultivation worth reporting.

Other products: the supply of vegetables was good and prices were reasonable, but fruit was scarce and dear.

Prices of staple products: rice, from Rs. 3.25 to Rs. 4.50 a bushel; cocoanuts, from Rs. 25 to Rs. 32 a thousand.

Rainfall: there was very little rain during the month.

Remarks on harvest prospects generally: a good yala harvest may be generally expected.

Observations on the health of the inhabitants: with the exception of a few cases of fever, dysentery, chickenpox, and measles in some parts of the district, and of three cases of smallpox in Salpiti korale and Ambatelen-pahala, the health of the inhabitants was generally good.

KALUTARA DISTRICT.

Paddy: the reaping of the yala crop is over, excepting in the totamunes, where it is still going on. Preparations are going on for maha cultivation in some parts of the district.

Dry grain: nil.

Other products: fruits and vegetables are scarce in Pasdun korales, but plentiful in the totamunes and Rayigam korale.

Prices of staple products: rice, Rs. 3 to Rs. 4 a bushel in the totamunes and Rs. 4 to Rs. 6 in the korales; cocoanuts, Rs. 30 a thousand in the totamunes and Rayigam korale and Rs. 40 to Rs. 50 in Pasdun korales.

Rainfall: light.

Remarks on harvest prospects generally: the crop is better than it was expected to be.

Health of people: good.

Health of cattle: there is no murrain in the totamuna now, but it still exists in Rayigam korale.

CENTRAL PROVINCE.

KANDY DISTRICT.

Paddy, maha: the paddy in Udunuwara, Yatinuwara, Tumpane, Pata Hewaheta, and Udu Bulatgama is being transplanted; in Harispattu the plants are in blade; and in Pata Dumbara fields are being cultivated.

Yala: the crops in all divisions are being harvested. Crop or prospect of crop: good in Pata Hewaheta and fair in other divisions.

Dry grain, maha: hill paddy chenas in Tumpane are being weeded; in Yatinuwara kurakkan is being reaped; and in Pata Dumbara, Pata Hewaheta, and Uda Bulatgama chenas are being cleared for cultivation.

Yala: in Tumpane, Harispattu, Pata Dumbara, Uda Dumbara, and Pata Hewaheta kurakkan is being reaped. Crop or prospect of crop: good.

Rainfall: sufficient, except in Tumpane, Harispattu, and Pata Dumbara, where there was insufficient rain for cultivation.

Prices: paddy, Re. 1.50 per bushel; kurakkan, Re. 1.25 per bushel; rice, Rs. 4 per bushel; cocoanuts, Rs. 3.50 per 100.

Health of people: good. There were a few cases of chickenpox, measles, and diarrhoea in Yatinuwara, Tumpane, Harispattu, and Pata Dumbara.

Health of cattle: good.

MATALE DISTRICT.

Rainfall registered at Matale: 4.64 in.

Paddy: yala harvest nearly over. Maha cultivation is going on. The yala outturn was fairly good.

Dry grain: Matale south—reaping of yala kurakkan chenas over. Chenas in north and east are ready for sowing.

Tanks in Matale north: dry; kattie work still going on.

Health of cattle: good.

Health of people: good, except that chickenpox is prevailing in a few villages in all the three divisions, and smallpox at Nayakumbura, Bellan-oya (one case), and Tittuwelgolla.

NUWARA ELIYA DISTRICT.

Kotmale.—Paddy: weeding and transplanting. Kurakkan plants about two months old; prospects good. Rain during the month was sufficient. Fruits and vegetables: fruits were scarce, but there was a sufficient supply of vegetables. Health of people: satisfactory. No disease among cattle.

Walapane and Uda Hewaheta.—Paddy fields for yala have already been sown. Clearing of chenas for kurakkan cultivation commenced. There were two rainy days in Walapane and six in Uda Hewaheta. Fruits and vegetables not in abundance. Health of population good, but fever and chickenpox prevailing in a few villages. Health of cattle: hoof-and-mouth disease prevails in one village of Walapane and in Uda Hewaheta. Murrain and hoof-and-mouth disease still prevails.

NORTHERN PROVINCE.

JAFFNA DISTRICT.

Rainfall : 1·91 in., as registered at the Public Works Department Office, Jaffna.

Weather : there was a smart shower of rain almost all over the district on the 20th. The weather was dry and hot, and the wind was blowing for the most part from the south-west.

Paddy cultivation : the shower of rain that fell on the 20th was availed of by the cultivators and several fields were sown.

Dry grain cultivation : kurakkan sown in garden is in blossom.

Tobacco : crops in fields have been harvested, with fair results.

Health of people : good, except stray cases of fever in some divisions.

Health of cattle : good.

Prices of staple articles : paddy, Re. 1·75 per bushel ; rice, Rs. 3·25 per bushel ; kurakkan, Re. 1·50 per bushel ; chami, Re. 1·50 per bushel ; paiyaru, Rs. 4·50 per bushel.

MANNAR DISTRICT.

Weather : except a slight drizzle on the 5th, amounting to ·09 in., there was no rain during the month. Wind generally from the south-west. Heat moderate.

Agriculture : fields and tobacco gardens are being manured. Dry sowing for the "pului" cultivation going on in some villages. Yearly earthwork on tanks being done.

Health of people : satisfactory.

Health of cattle : satisfactory.

Price of grain : rice, Rs. 4 per bushel ; paddy, Re. 1·37 per bushel.

MULLAITTIVU DISTRICT.

Weather : the rainfall was 2·91 in. at Mullaittivu and 4·77 in. at Nedunkeni, as registered by the Public Works Department. The wind blew from the south-west, occasionally varying. The sun's heat was great. Slight dew fell at night.

Crops : the idaipoka cultivation under the springs at Tanniyuttu and Mulliyavalai are being reaped. The threshing of the kalapoka paddy stacks is over. Sowing for the next kalapokam is going on in some places, and in others it is delayed for want of rain. There is little or no water in most of the tanks.

General health : satisfactory. Sore-eyes prevailed among children. Mosquitoes are fast disappearing.

Health of cattle : good.

Prices of articles : paddy, Re. 1·37½ per bushel ; rice, Rs. 4 per bushel ; kurakkan, Re. 1·25 per bushel ; varaku, 75 cents per bushel ; ellu, Rs. 4·50 per bushel ; kollu, Rs. 2·50 per bushel ; uluntu, Rs. 4·50 per bushel ; paiyaru, Rs. 4·50 per bushel ; manioca, 4 cents per lb.

SOUTHERN PROVINCE.

GALLE DISTRICT.

Paddy : the yala harvest was reaped during the month. Tillings for the maha commenced.

Miscellaneous : vegetables are abundant. Coconut crop fair, and price per thousand varies from Rs. 25 to Rs. 30.

Prices of staple food : rice, Rs. 3·50 per bushel ; paddy, Re. 1·50 per bushel ; kurakkan, Rs. 2·50 per bushel ; amu, Rs. 2 per bushel.

Health : satisfactory. A few cases of fever and mumps prevailed in the district.

Cattle disease : a few cases of hoof-and-mouth disease have occurred in the Four Gravets, Talpe pattu, and Gangaboda pattu.

Rainfall : 1·23 in.

MATARA DISTRICT.

Fine grain : maha being sown.

Dry grain : restricted cultivation.

Prospects : good.

Price of paddy : Re. 1·50 per bushel.

Price of dry grain : kurakkan and amu, Re. 1 per bushel.

Epidemic : nil.

Health of people : good.

Weather : abnormal.

HAMBANTOTA DISTRICT.

Paddy : the yala crops throughout the district are being gathered, and the yield is fair.

Kurakkan : chenas are being cleared in Magam and West Giruwa pattus.

The weather has been very dry and hot, there having been no rain during the month.

The health of the people is satisfactory.

Hoof-and-mouth disease prevails among cattle in several parts of the district, and cattle suffered much from want of water and fodder.

Prices : Coast rice, Rs. 4 to Rs. 5 per bushel ; country rice, Rs. 4 to Rs. 5 per bushel ; paddy, Re. 1·50 to Rs. 2 per bushel ; kurakkan, Re. 1·50 per bushel ; coconuts, Rs. 30 to Rs. 40 per 1,000 ; plantain bunches, Rs. 30 to Rs. 80 per 100.

EASTERN PROVINCE.

BATTICALOA DISTRICT.

Paddy : etala in ears ; a fair outturn expected. Ploughing for munmari has been delayed in most places for want of rain.

Other grains : small extent of chena cleared ; sowing commenced.

Price of grain : paddy, Re. 1·30. Fine grain : scarce.

Rainfall : 1899, 1·32 in. ; 1898, 5·24 in.

Public health : generally good.

Cattle : no disease.

TRINCOMALEE DISTRICT.

Paddy : munmari cultivation delayed throughout the district for want of rain.
 Tobacco : a small portion still not sold; no bidders.
 Fishery : good.
 Health of people : satisfactory.
 Health of cattle : fair. Murrain prevails at Tiriai, Pulmoddai, and Kuchchavely.
 Price of staple article : paddy, Re. 1.37 per bushel ; rice, Rs. 3.75 per bushel.

NORTH-WESTERN PROVINCE.

KURUNEGALA DISTRICT.

Dewamedi Hatpattu.—Paddy, maha harvest : ma-wi and hondorawala sown ; crops bad and young ; prospects bad owing to drought. Fine grain : clearing going on ; not sown yet ; no crop yet. Rainfall : a few days' drizzle only. Health of people : good, except ordinary ailments. Health of cattle : good.

Dambadeni Hatpattu.—Paddy, maha harvest : ma-wi sown parched up for want of rain ; bala-wi sown ; kekulam are small plants ; prospects are unfavourable. Fine grain : no chena cultivation begun as yet. Rainfall : unsatisfactory. Health of people : good. Health of cattle : good.

Weudawili Hatpattu.—Paddy : yala crop ripe and being reaped ; about 200 acres were sown for maha. Weather was favourable for crops reaped, but not favourable for crops of land just sown. Fine grain : yala crop ripe and being reaped ; about 161 acres of chena were sown during the month for maha. Weather was favourable for crops reaped, but not favourable for crops sown in the month. Rainfall : drizzling only during the month. Health of people and cattle : fair.

Hiriyala Hatpattu.—Ploughing and sowing for maha, 1900, and reaping and gathering for yala nearly over. Yala crop was fair, but crops in some korales withered owing to insufficient rainfall. Maha crop is more hopeful. Fine grain : reaping for yala is over and sowing for maha commenced. Rainfall : there were slight showers during the month. Health of people : fair. Health of cattle : murrain prevails in two of the korales.

Wanni Hatpattu.—Paddy, maha harvest : no cultivation during the month. Fine grain : clearing chenas just closing and sowing will commence next month. No rain during the month. Health of people : good. Health of cattle : fair, except few stray cases of murrain in two of the palatas.

PUTTALAM DISTRICT.

Paddy : in Demala hatpattu 725 acres were cultivated for yala, 1899, and the crops in some parts were being reaped and in others being harvested. The condition was very good, except in places where water ran short. In some parts fields were being ploughed for maha cultivation of 1900 with germinated and ungerminated paddy. In Puttalam pattu division the crops have been gathered in and are fair, though some fields suffered from drought. About 12 bushels were cultivated in Pomparippu pattu of the Kalpitiya division and the crop was fair.

Fine grain : in Demala hatpattu 65 acres were cultivated with tala and meneri for yala, 1899, reaped, and harvested, and the crop was good. Chenas were being cleared and set fire to for maha, 1900. In Puttalam pattu division yala crops were gathered in and were good. Chenas were being cleared for maha, 1900. There has been no cultivation in Kalpitiya division.

Staple products : the price of rice ranged from Rs. 3.37 to Rs. 4 per bushel, of paddy Re. 1 to Re. 1.50, of kurakkan 50 to 75 cents, and of cocoanuts from Rs. 3 to Rs. 4 per 100 nuts.

Health of the people : a few cases of fever, itch, rheumatism, and diarrhoea prevailed in some parts of Demala hatpattu, and no further report has been received of the 129 cases of parangi said to prevail in different parts of Demala hatpattu. In Puttalam pattu division the health of the people in general was good, and the few cases of parangi reported last month as prevailing in Rajakumarawanni pattu are still in the same state. In Kalpitiya division the health of the people was not very satisfactory.

Rainfall : there was no rainfall registered at Puttalam.

CHILAW DISTRICT.

[Not received.]

NORTH-CENTRAL PROVINCE.

ANURADHAPURA DISTRICT.

There were a few showers of rain in the early part of the month throughout the Province. The mean rainfall as registered shows .08 in. The rest of the month was extremely hot.

Paddy : the yala crops have all been reaped, save in some villages in Hurulupalata and Tamankaduwa, where they are being reaped. Cultivation for maha has not yet been commenced.

All tanks are dried up, excepting a few in Hurulupalata, which are quarter full.

Health of cattle : satisfactory. An outbreak of hoof-and-mouth disease among the coach bulls between Poonewa and Vavuniya was reported. The Ratemahatmaya has checked the disease.

Health of people : good. Chickenpox, measles, and fever are prevalent in some of the villages in Kalagam-palata.

PROVINCE OF UVA.

BADULLA DISTRICT.

Paddy : yala crop plants thriving well.

Chenas : burning going on.

Fruits and vegetables : scarce.

Health of cattle : good. Hoof disease appeared in many parts of the Province, but is not spreading. Owing to the drought scarcity of green grass is felt much.

Health of people : good. Few cases of fever, sore-eyes, and chickenpox reported from different parts of the Province.

Weather : dry.

PROVINCE OF SABARAGAMUWA.

RATNAPURA DISTRICT.

Paddy: harvesting of the yala crop is continued. The maha cultivation is progressing; some fields have already been sown; prospects are unfavourable owing to drought, and for the same reason some fields in Kuruwiti korale have been abandoned.

Dry grain: the chenas throughout the district, save those of the Kukulu korale, have been taken up for cultivation, and some are now being sown; prospects are not favourable owing to dry weather. In Kukulu korale crops on owiti and chena cultivated for yala harvest are being reaped and threshed. In Nawadun korale owiti lands are being sown.

The health of the people generally is satisfactory; fever is still prevalent in parts of Kuruwiti and Nawadun korales.

Cattle: rinderpest has broken out in Nawadun korale, and hoof-and-mouth disease in parts of Kuruwiti, Kolonna, and Atakalan korales.

KEGALLA DISTRICT.

Paddy: yala has been harvested, the yield is good. Maha prospects are not satisfactory owing to the drought.

Dry grain: hill paddy, irungu, kurakkan, amu, and mun are suffering from want of rain.

Prices: paddy, Re. 1.50 per bushel; hill paddy, Re. 1.25 per bushel; kurakkan, Re. 1 to Re. 1.25 per bushel; amu, 75 cents per bushel.

Rainfall: Ambanpitiya, 4.71 in.; Ruanwella, 5.03 in.

Cattle disease: murrain is still prevailing in Mawata and Kandua pattu of Paranakuru korale; at Atugoda, Damunupola, Wanduradeniya, and Lahupone of Kandupita pattuwa of Beligal korale; and at Talduwa and Ingiriya in Three Korales.

Health of people has been generally good. A few cases of chickenpox have been reported from parts of the district.

SALES OF ARRACK, TOLL, AND OTHER RENTS.

NOTICE is hereby given that the Government Agent for the Western Province will receive sealed tenders for the purchase of the under-mentioned Toll Rents of the Western Province from January 1 to December 31, 1900. The tenders, which must be in sealed envelopes superscribed "Tender for Toll Rents," will be received at the Colombo Kacheheri until 12 o'clock noon on Saturday, October 28, 1899, when they will be opened, and all persons making tenders will be required to be present or to satisfy the Government Agent by some duly accredited agents that the tender is *bona fide*.

The person whose tender is selected by the Government Agent for submission to the Governor will be required to deposit at once one-tenth of the purchase amount in cash; and should the tender be accepted by His Excellency the Governor, to furnish approved security for one-half of the whole purchase amount, or in cash for one-third of the whole purchase amount, within thirty days of the date of the receipt by him of the notification of the Governor's acceptance of his offer.

He will also be required to deposit money to pay the fees of the Crown Counsel for examining and giving his opinion on the title deeds of properties tendered by him as security, and for drawing and settling the security bond, and also the expenses for appraising the properties and of registering the security bond.

All title deeds tendered as security should be accompanied by a certificate obtained from the Registrar of Lands that the lands to which they relate are unencumbered. This certificate must be obtained at the cost of the party offering the security.

The Government Agent reserves the right of putting every one of the tolls up to public auction should the tenders received be unsatisfactory, or of re-advertising them again for sale by tender.

And notice is also hereby given that between October 20 and October 27 the Government Agent will be prepared to receive offers for any of the rents hereinunder mentioned. Persons making offers must be prepared to deposit one-tenth of the offer if accepted, subject to the approval of the Governor.

Further information can be obtained on application to the Government Agent.

TOLLS ON TRUNK ROADS.

A.—Municipal Tolls.

1. Toll at the ferry, Mutwal.

B.—On the Negombo Road.

1. Toll at the Dandugama bridge.

TOLLS OTHER THAN THOSE ON THE TRUNK ROADS.

A.—Negombo District.

1. Toll on the road from Negombo to Dunagaha between the 6th and 7th mileposts.

2. Toll at the Kotugoda bridge.

3. Toll at the Siduwa ferry.

4. Toll on the Negombo canal at Pallansena bridge; toll on the Negombo canal at the bridge at the entrance of the canal on the Custom-house road. Payment at one clears the other.

B.—Kalutara District.

1. Tolls on the old Kalutara canal at Kepu-ela Modara and at Galtude. Payment at one clears the other.

2. Tolls on the new Kalutara canal at Etanamada and at Hataramodara. Payment at one clears the other.

Government Agent's Office,
Colombo, October 18, 1899.

G. M. FOWLER,
Acting Government Agent.

සේනාධිපතිවරයා විසින් මෙහි පහත සඳහන්වන පාලම් රේන්ද වම් 1900 ක් වූ ජනවාරි මස 1 වෙනි දින පවත් දෙසැම්බර් මස 31 වෙනි දින දක්වා ආණ්ඩුවෙන් බදුගැනීමට එවකලද මුදු ලත් ඉල්ලීමට බස්නාහිර දිසාවේ ආණ්ඩුවේ ඒජන්තවරයාගේ විසින් බාරගනු ලැබේ.

මතුකි මුදු ලත් ඉල්ලීමට මතුපිට ගෙවත් ඇත්වලොස් රුධ "Tender for Toll Rents" පාලම් රේන්ද සඳහා ඉල්ලීමට සහභාගි වන වාසනම ඇතුළු වම් 1899 ක් වූ ඔක්තෝබර් මස 28 වෙනි සෙනසුරුදු දවල් 12 වනතුරු කොළඹ කවිචේරියට භාරගනු ලැබේ. එවිට එහිදී ඒවායේ මුද්දර කඩා බලනවා ඇත. තවද ඉල්ලීමට දිසවින සැමදෙනාම ඉදිරිපිටට ඇවිදිත් (නැතහොත් නමුත් විසින් වෙත අයෙකුට නිසි බලයක්දී ඔහු ඒවා හෝ) ඒ දෙනලද ඉල්ලීමට සැබෑවු ඇත්තේ ඒවා බවට ඒජන්තවරයාගේ විසින් ඒජන්තවරයාට බැනැ.

ආණ්ඩුවේ ඒජන්තවරයාගේ විසින් උතුරුබහත්වනවේ වෙත ඔප්පුකර සිටීමට තෝරාගන්නාලද ඉල්ලීමට සහභාගි වන වාසනම විසින් ඉල්ලාපු ගණනෙන් දහයෙන් කොටසකට වැඩිගෙන මුදුල් ගණන සල්ලිවලින් වගාම ඇප නිවැනිව බැනැ, පමණකුත් නොව එම ඉල්ලීම උතුරුබහත්වනවේ විසින් භාරගන්නට යෙදුනිනම් ඔහුගේ ඉල්ලීම උතුරුබහත්වනවේ විසින් ඒජන්තවරයාට බව දැනුම්දුන් දින පවත් 30 දවසක් ඇතුලතදී එම ඉල්ලීම ගණනෙන් දෙගුණ පංගුවකට වටිනා ඇප ඒජන්තවරයා මුදු ඔප්පුවලින් හෝ තුණෙන් පංගුවකට වටිනා ඇප මුදු ලෙන් හෝ තව පමුණුණිතරන්නට බැනැ.

ඇප පිණිස තබනලද ඔප්පු සෝදිසිකිරීම සඳහා ආණ්ඩුවේ අද්වකාත්වරයාගේ විසින් ගෙවියයුතු ශාස්තුවද, ඇපමුදු සැදීමටද, ඒවා සම්පූර්ණකරීමටද, ඉඩම් කක්සේරුකිරීමට සහ ඇප ඔප්පු රෙජිස්තර් කෙරීමට ගෙවියයුතු ශාස්තුවද ඔහු විසින් ගෙවන්නට බැනැ.

ඇප වෙනුවෙන් නිකුත්වන ඉඩම්වල ඔප්පු ඒවා මිටි පුළුම ඇපේකට නොහොත් උකසකට යටත්කැනී බවට ඉඩම් ලියාපදිංචිකරණ රෙජිස්ට්‍රාර්තුනගෙන් සහතිකපත්‍රයක් ලබාගත යුතුයි. මෙම සහතිකපත්‍රය ලබා ගැනීමට බැනැකරණ විෂයද ම ඇප තබන අස විසින් දැරිය යුතුය.

ලැබෙන්නට යෙදෙන වැන්ඩර් පත්‍ර භාරගත නොගැනිනම් මෙයින් කොසිමේ රේන්දයක් හෝ ප්‍රසිධි වෙන්දේසියේ විකිනීමට හෝ ඒවා වැන්ඩර් පත්‍ර ලබා විකිනීම පිණිස දෙවනු ප්‍රසිධිකිරීමට හෝ ආණ්ඩුවේ ඒජන්තවරයාට බලය ඇතීවේ.

වම් 1899 ක් වූ ඔක්තෝබර් මස 20 වෙනි දින සහ ඔක්තෝබර් මස 27 වෙනි දින අතරදී ආණ්ඩුවේ ඒජන්තවරයාගේ විසින් මෙහි පහත සඳහන්වන රේන්දවලට ඉල්ලීම් බාරගන්නට ලැස්නිව සිටිනබවත් මෙයින් දන්වනුය. උතුරුබහත්වනවේ විසින් ඒජන්තවරයාට යටතේව ඉල්ලීම් බාරගන්නට යෙදුනොත් ඉල්ලීම් කාරයා විසින් ඉල්ලීමකරන ගනනෙන් දහයෙන් කොටසක් බද්දිනට ලැස්නිව සිටින්නට බැනැ.

මේ ගැණ වැඩිදුර කාරණ ආණ්ඩුවේ ඒජන්තවරයාගේ විසින් ඉල්ලීමකල විට දැනගන්නට පුළුවන.

ප්‍රධාන පාරවල්වල පාලම් රේන්ද.

A.—නගරයට අයිති පාලම්.

- 1. මෝදර කොටුපල් රේන්දයද.
- B.—මිහමුවට සහ පාරේ.
- 1. දඹුලම පාලම් රේන්දයද.

ප්‍රධාන පාරවල් නොවන පාලම් රේන්ද.

B.—මිහමු දිස්ත්‍රික්කුවේ.

- 1. මිහමුවේ සිට දුනාගහට සහ පාරේ ගැනැත්ම 6යේ සහ 7යේ කනු අතරේ තිබෙන රේන්දයද.
- 2. කොටුගොඩ පාලම් රේන්දයද.
- 3. සිදුවේ කොටුපල් රේන්දයද.
- 4. මිහමුවේ පල්ලන්සේනේ පාලම් රේන්දයද, මිහමුවේ පාලමේ ඇලට ඇතුල්වෙන සානසේ රේගුවට සහ පාරේ පාලම් රේන්දයද.—මෙයින් එක රේන්දපලකට ගෙවා අනිත් රේන්දපලයන් නිදහස්ව ගන්ව පුළුවන.

C.—කථනර දිස්ත්‍රික්කුවේ.

- 1. කථනර පර්ණ ඇලේ කැපු ඇල මෝදර තිබෙන රේන්දය සහ ගල්කුඩේ රේන්දය. එක රේන්දපලකට ගෙවූ විට අනිත් රේන්දපලයන් නිදහස්ව ගන්ව පුළුවන. කථනර අවන් ඇලේ එකතමඩ රේන්දය සහ ගතරමෝදර රේන්දය.—එක රේන්දපලකට ගෙවූ විට අනිත් රේන්දපලයන් නිදහස්ව ගන්ව පුළුවන.

වම් 1899 ක් වූ ඔක්තෝබර් මස 18 වෙනි දින කොළඹ කවිචේරියේදී.

ජී. ඇම්. පවුලර්, වැඩබලන ආණ්ඩුවේ ඒජන්තවරයා.

NOTICE is hereby given that the Government Agent for the Western Province will receive sealed tenders for the purchase of the lease of the property known as the "Mutwal Mills," for a period of five years, from January 1, 1900. The tenders, which must be in sealed envelopes superscribed "Tender for lease of Mutwal Mills," will be received at the Colombo Kachcheri until 12.30 o'clock on Monday, October 30, 1899, when they will be opened, and all persons making tenders will be required to be present personally or by an authorized representative, and to deposit, if called upon, one-fourth of the amount of the bid for one year, the money so deposited to be forfeited in case the depositor fails to complete the lease.

All offers made at the sale will be subject to the acceptance of the Government, which is not bound to accept the highest or any tender. Rent is to be payable at the end of each quarter, the first of such payment to be made on March 31, 1900. The lessee is to pay all rates, taxes, assessments, and other charges which may from time to time be payable in respect of the premises. A plan showing the situation of the premises can be seen at the office of the Government Agent, from whom any further information in respect of the property and of the terms of the lease can be obtained on application. G. M. FOWLER, The Kachcheri, Acting Government Agent. Colombo, October 17, 1899.

මෝදර මෝලේවත්ත කිසක ඉඩමේ බද්ද වූ
 1900 ජනවාරි මස පළමුවෙනි දින පටන් පස් අවුරුද්දකට ඉල්ලුම්කර දෙන මුද්දර තබන ලද ඉල්ලීම් පත්‍ර බස්නාහිර පලාතේ ආණ්ඩුවේ මහ ඒජන්ත උත්තාන්සේ විසින් භාරගන්නට යෙදෙන බව මෙයින් දන්වමි.

මුද්දර තබන ලද ඉල්ලීම් පත්‍රවල පිට “ මෝදර මෝලේ වත්තේ බද්ද ඉල්ලා දෙන ඉල්ලීම් පත්‍ර ” යයි ලියා දෙන සියලුම ඉල්ලීම් පත්‍ර, 1899 ඔක්තෝම්බර් මස 30 වෙනි සඳු දින දවල් 12½ වනතුරු කොළඹ කවිචේරි සේදි භාරගන්නට යෙදෙනවා පමණකුත් නොව එම දව සේදි ඉල්ලීම් පත්‍ර කඩා බලන්නට යෙදෙනවා ඈත. එ බැවින් සියළුම ඉල්ලුම්කරුගේ තමන්ගේම එදිනදී පෙනී සිටින්නට ඕනෑම. එසේ නුපුළුවන් නම් ඒ වෙනුවට ක්‍රියා කිරීම පිණිස බලේලන් අයවල් පැමිණෙන්නට ඕනෑම.

බද්ද ඉල්ලුම්කර ගන්නට පසු අවුරුද්දකට වැට ගෙන බදු මුදලෙන් හතරෙන් කොටසක් කවිචේරියේ බදින්නට ඕනෑම. නමුත් එසේ මුදල බැඳී අයට බද්ද සම්පූර්ණ කරන්නට නුපුළුවන් වුවන නම් කවිචේරියේ බදින්නට යෙදෙන මුදල ආණ්ඩුව සන්තක වෙනවා ඈත.

ඉල්ලීම් පත්‍ර සියල්ලක්ම ආණ්ඩුවට සතුටු පරිද්දකින් පිළිගන්නවා වනා ඉතාම වැඩි ඉල්ලීම් පත්‍රය හෝ වෙන කොසම ඉල්ලීම් පත්‍රයක්වත් පිළිකැණීමට ආණ්ඩුව බැඳි නැත.

තුන්මාසෙකට වරක් එම තුන්මාසය කෙලවරේදී බදු මුදල ගෙවන්නට පුළුවන. එසේ ගෙවන්නට යෙදෙන ගෙවීම්වල පලමුවෙනි ගෙවීම 1900 මාර්තු මස 31 වෙනි දිනදී ගෙවන්නට ඕනෑම.

මෙකී ඉඩම් සම්බන්ධව වරපතම් පොලීස් බදු සහ විවිධ වට ගෙවන්නට යම් ගෙවීම් ආදියක් සැලසුණේ නම් ඒ සියල්ලකුත් බදු ගැනුම්කාරයා විසින් ගෙවන්නට ඕනෑම.

එම ඉඩමේ පිහිටුම් කඩදැසි බැලීමද, ඒ ඉඩම සම්බන්ධ වැඩිදුර කාරණා දැනගැනීමද, බදු පොරොන්දු සම්බන්ධ කාරණා දැනගැනීමද යනාදී සියල්ලක්ම ආණ්ඩුවේ ඒජන්ත උත්තාන්සේගෙන් ඉල්ලුම්කල විට එම කන් ගෝරුවේදීම දැනගන්නට පුළුවන්වේ.

ඒ. ආම්. පවිලර්,
 ආණ්ඩුවේ මහ ඒජන්ත උත්තාන්සේ.

වෂී 1899 ක්ව ඔක්තෝම්බර් මස 17 වෙනි දින කොළඹ කවිචේරියේදී.

NOTICE is hereby given that the following Toll Rents of the Central Province from January 1 to December 31, 1900, will be exposed for sale by public auction at the Kandy Kachcheri on Monday, November 13, 1899, at 1 P.M., upon the conditions specified below.

The purchaser will be required to deposit on the day of sale one-tenth of the purchase amount in cash, and should the offer be accepted by His Excellency the Governor, to furnish approved security for one-half of the whole purchase amount, or in cash for one-third of the whole purchase amount, within thirty days of the date of the receipt by him of the notification of the Governor's acceptance of his offer.

He will also be required to deposit money to pay the fees of the Crown Counsel for examining and giving his opinion on the title deeds of properties tendered by him as security, and for examining and settling the security bond, and the fees charged by the Crown Proctor for examining documents and drawing the security bond, and also the expenses of appraising the properties and of registering the security bond.

All title deeds tendered as security should be accompanied by a certificate obtained from the Registrar of Lands that the lands to which they relate are unencumbered. This certificate must be obtained at the cost of the party offering the security.

Further information can be obtained on application to the Government Agent.

Municipal Tolls.

1. Peradeniya bridge and Iriyagama road toll.
2. Katugastota bridge and road toll.
3. Ampitiya and Gurudeniya road tolls. Payment at either place on the same day will clear the other.

Government Tolls.

1. Gampola bridge.
2. Pussellawa road toll.
3. Ramboda road toll and toll at Tawalantenna near the junction of Watagoda road with the Gampola Ramboda road. Payment of toll at either place on the same day will clear the other.
4. Pannal-oya bridge.
5. Gondennawa road toll.
6. Bowwagama bridge.
7. Kaduwala road toll.
8. Teldeniya bridge and Kengalla road toll.
9. Madawala road toll.
10. Kaludaela Perabahuenna road toll.
11. Balakaduwa road toll.
12. Weragantota ferry.

Kandy Kachcheri, H. HAY CAMERON,
 October 18, 1899. Acting Government Agent.

වෂී 1900 ක්ව ජනවාරි මස 1 වෙනි දින පටන්
 දෙසැම්බර් මස 31 වෙනි දින දක්වා මෙහි පහත සඳහන් වෙන මඩාම දිසාවේ පාලම් තොටුපල් රේන්ද පහත දක්වන කොන්දේසිවලට එකඟව, වෂී 1899 දේ නොවැම්බර් මස 13 වෙනි සඳුදින පස්වරු එකට මහ නුවර කවිචේරියේදී පුසිඬ වෙන්දේසිකර විකුණන්නට යෙදෙන වග මෙයින් දන්වමි.

ඉල්ලාගන්නාලද ගනනෙන් සියේට දහස බැගින් ගනනක් බැහුම්කාරයා විසින් විකුනනු දවසේදීම, මුදලෙන් බැඳ තබන්නට ඕනෑම. එම ඉල්ලීම උතුමානන් වගන්සේ විසින් බාරගන්නට යෙදුණොත්, ඔහුගේ ඉල්ලීම උතුමානන්වගන්සේ විසින් ඒත්තුගත් බව දැනුම් දුන් දින පටන් 30 දවසක් ඇතුලතදී එම ඉල්ලීම ගනනෙන් දෙකෙන් පංගුවක් වටිනා ඇප ඒත්තුගත් මුද්දර ඔප්පුවලින් හෝ තුනෙන් පංගුවක් වටිනා ඇප මුදලෙන් හෝ බැඳ සම්පූර්ණ කරන්නට ඕනෑම.

ඇප පිණිස තබන ලද ඔප්පු සෝදිසි කිරීම සඳහා ආණ්ඩුවේ අද්වකාත් උත්තාන්සේට ගෙවිය යුතු ගාස්තු වද, ඇප ඔප්පු සැදීමටද, ඒවා සෝදිසිකර සම්පූර්ණ කෙරීමටද, ඉඩම් තක්සේරු කෙරීමට සහ ඇප ඔප්පු රෙජිස්ටර් කෙරීමටත් ගෙවිය යුතු ගාස්තුත් ඔහු විසින් ගෙවන්නට ඕනෑම.

ඇප වෙනුවෙන් තබන ලද ඉඩම්වල ඔප්පු ඒවා මිඬු පුළුම ඇපේකට නොහොත් උකසකට යටත් නැති බවට ඉඩම් ලියා සටහන්කරණ රෙජිස්ට්‍රාර් තැනගෙන් සහතික පත්‍රයක් ලබාගත යුතුයි. මෙම සහතික පත්‍රය ඇප දෙන තැනැත්තාගේ විභවයෙන් ලබාගත යුතුයි.

මේ ගැණ වැඩිදුර කාරණා ආණ්ඩුවේ ඒජන්ත උත්තාන්සේගෙන් ඉල්ලීමකල විට දැනගත හැකිවේ.

ගාගරික සභාවට අයිති පාලම් රේන්ද.

1. ජේරුදෙනියේ පාලම් සහ ඊරියගම පාරේ රේන්දය.
 2. කටුහස්තොට පාලම් සහ පාරේ රේන්දය.
 3. අම්පිපියෙ සහ ගුරුදෙනියේ පාරේ රේන්දය.
- මෙයින් එක රේන්ද පලකදී රේන්දකාසි ගෙවීමොත් ඒ දවස තුළදී අනිකට ගෙවීමෙන් නිදහස්ය.

ආණ්ඩුවේ පාලම් රේන්ද.

1. ගම්පල පාලම්.
 2. පුස්සැල්ලාවේ පාරේ රේන්දය.
 3. රම්බඩ පාරේ රේන්දය සහ තවලන්කැන්සේ රේන්දය. එනම් වටගොඩ පාර සහ රම්බඩ සිට ගම්පලට යන පාරේ ගන්දිවෙන තැන.
- මෙයින් එක රේන්ද පලකදී රේන්දකාසි ගෙවීමොත් ඒ දවස තුළදී අනිකට රේන්දකාසි ගෙවීමෙන් නිදහස්ය.
4. පන්කල්මයේ පාලම්.
 5. ගොන්දෙන්නාවේ පාරේ රේන්දය.
 6. බිම්බාගම පාලම්.
 7. කඩවල පාරේ රේන්දය.

- 8. කෙළඳෙහියේ පාලම සහ කෙත්ගල්ලේ පාරේ රේන්දය.
- 9. මඩවල පාරේ රේන්දය.
- 10. කළුපුර, පෙරබහුකුත්තේ පාරේ රේන්දය.
- 11. බලකඩුවේ පාරේ රේන්දය.
- 12. වේරගම්කොට කොටුපල.

එවි. හේ කැමරන්,
 වැඩබලන ආණ්ඩුවේ ඒජන්තාධිපතිවරයාණන්ගේ.
 වර්ෂ 1899 ක්වූ ඔක්තෝබර් මස 18
 වෙනි දින මහනුවරදීය.

NOTICE is hereby given that the Assistant Government Agent, Hambantota, will put up for re-sale by public auction, at the risk of the original purchasers, the under-mentioned Tolls from November 1 to December 31, 1899, on Monday, October 30, 1899, at 1 P.M. :—

- 1. Walawe.
- 2. Sinimodara.

The purchaser must deposit one-tenth of the purchase amount on the day of sale in cash and complete the necessary security before November 15, 1899.

Reason of Re-sale.

Failure to pay instalment for September, 1899.

R. N. THAINE,
 Galle Kachcheri, Government Agent.
 October 10, 1899.

NOTICE is hereby given that on Monday, October 23, 1899, at 1 P.M., will be put up for re-sale at the Badulla Kachcheri, at the risk of the original purchasers, the Arrack Rent of the Province of Uva from November 1, 1899, to December 31, 1899, if the original purchasers have not before that date paid up the ninth instalment, amounting to Rs. 9,666-66.

The purchaser at the re-sale will be required to deposit an amount equal to one month's purchase of the rent on the day of sale.

Further conditions will be read and explained on the day of sale.

A. C. ALLNUTT,
 Badulla Kachcheri, Government Agent.
 October 13, 1899.

NOTICE is hereby given that on Tuesday, October 31, 1899, at 1 P.M., will be put up for re-sale at the Ratnapura Kachcheri, at the risk of the original purchasers, any of the under-mentioned Arrack Rents of the Province of Sabaragamuwa, the original purchasers of which may have failed on or before that date to pay the instalment for the month of September, 1899.

The purchasers at the re-sale should deposit one-tenth of the purchase amount on the day of sale and complete the necessary security without delay.

Arrack Rents.

- 1. Sabaragamuwa.
- 2. Three Korales and Lower Bulatgama.

L. W. BOOTH,
 Ratnapura Kachcheri, Government Agent.
 October 16, 1899.

මෙහි පහත සඳහන්වූ සවරගමු පලාතේ අරක්ක රේන්දවලින් මුල් ගැනුම්කාරයෝ විසින් වර්ෂ 1899 ක්වූ සැප්තැම්බර් මාසේදී ගෙවියයුතු මුදල වර්ෂ 1899 ක්වූ ඔක්තෝබර් මස 31 වෙනි අගභරුවාදු හෝ ඊට මත්තෙන් ගෙවනට නොගෙදෙන අරක්කරේන්ද වර්ෂ 1899 ක්වූ ඔක්තෝබර් මස 31 වෙනි අගභරුවාදු දවල් එකට රත්නපුරේ කවිවේරියේදී මුල් ගැනුම්කාර සිත්තේ අප්පයෝජනාට දෙවනු විකුනනට ගෙදෙනවා ඇත.

දෙවනු විකිනීමේදී ගැනුම්කාරයෝ විසින් විකිනීමේ මුදලෙන් දහයෙන් පංගුවක් විකුනුම් දවසේදී ගෙවනට බිනැවා සහ නොපමාව ඇප සම්පූර්ණ කරනටද බිනැය.

අරක්ක රේන්ද.

- 1. සවරගමුවද.
- 2. කෝරල තුන සහ පානවුලත්ගමද.

ඇල්. ඩබ්ලිව්. බුත්,
 ආණ්ඩුවේ ඒජන්තාධිපතිවරයාණන්ගේ.

වර්ෂ 1899 ක්වූ ඔක්තෝබර් මස 16 වෙනි
 දින රත්නපුරේ කවිවේරියේදීය.

NOTICE is hereby given that on Tuesday, October 31, 1899, at 1 P.M., will be put up for re-sale at the Ratnapura Kachcheri, at the risk of the original purchasers, any of the under-mentioned Toll Rents of the Province of Sabaragamuwa, the original purchasers of which may have failed on or before that date to pay the instalment due for the month of September, 1899.

The purchasers at the re-sale should deposit one-tenth of the purchase amount on the day of sale and complete the necessary security without delay.

Kegalla District.

Road toll at Nawagomuwa.

L. W. BOOTH,
 Government Agent's Office, Government Agent.
 Ratnapura, October 16, 1899.

මෙහි පහත සඳහන්වූ සවරගමු පලාතේ කොටු පල් පාලම් රේන්දවලින් මුල් ගැනුම්කාරයෝ විසින් වර්ෂ 1899 ක්වූ සැප්තැම්බර් මාසේදී ගෙවියයුතු මුදල වර්ෂ 1899 ක්වූ ඔක්තෝබර් මස 31 වෙනි අග භරුවාදු හෝ ඊට මත්තෙන් ගෙවනට නොගෙදෙන රේන්ද 1899 ක්වූ ඔක්තෝබර් මස තිස්එක්වෙනි අග භරුවාදු දවල් එකට රත්නපුරේ කවිවේරියේදී මුල් ගැනුම්කාරයින්ගේ අප්පයෝජනාට දෙවනු විකුනනට ගෙදෙනවා ඇත.

දෙවනු විකිනීමේදී ගැනුම්කාරයෝ විසින් විකිනීමේ මුදලෙන් දහයෙන් පංගුවක් විකුනුම් දවසේදී ගෙවනට බිනැවා සහ නොපමාව ඇප සම්පූර්ණ කරනටද බිනැය

කැගල්ලේ දිස්ත්‍රික්කයේ.

- 1. නවගමුවේ පාරේ රේන්දයද.

ඇල්. ඩබ්ලිව්. බුත්,
 ආණ්ඩුවේ ඒජන්තාධිපතිවරයාණන්ගේ.

වර්ෂ 1899 ක්වූ ඔක්තෝබර් මස 16 වෙනි
 දින රත්නපුරේ කවිවේරියේදීය.

MISCELLANEOUS NOTICES.

WITH reference to the notice dated September 12, 1899, published in the Government Gazette of September 15, 1899, I do hereby declare that the village Olaboduwa in Rayigam korale is free from disease, and is no longer an infected area under the Ordinance No. 9 of 1891.

C. D. VIGORS,
 Kalutara Kachcheri, Assistant Government Agent.
 October 14, 1899.

NOTICE is hereby given that Sealed Tenders will be received by the Assistant Conservator of Forests,

Northern Circle, Vavuniya, on November 6, 1899, for the purchase of 49 palai and 26 satin logs lying at Elephant Pass.

The logs were felled this year, and they are from 12 to 19 ft. in length and from 4 to 7 ft. in girth, and contain on an average 23 cubic ft.

The logs can be easily transported by sea to Jaffna.

Any further particulars can be obtained from the Assistant Conservator's office at Vavuniya.

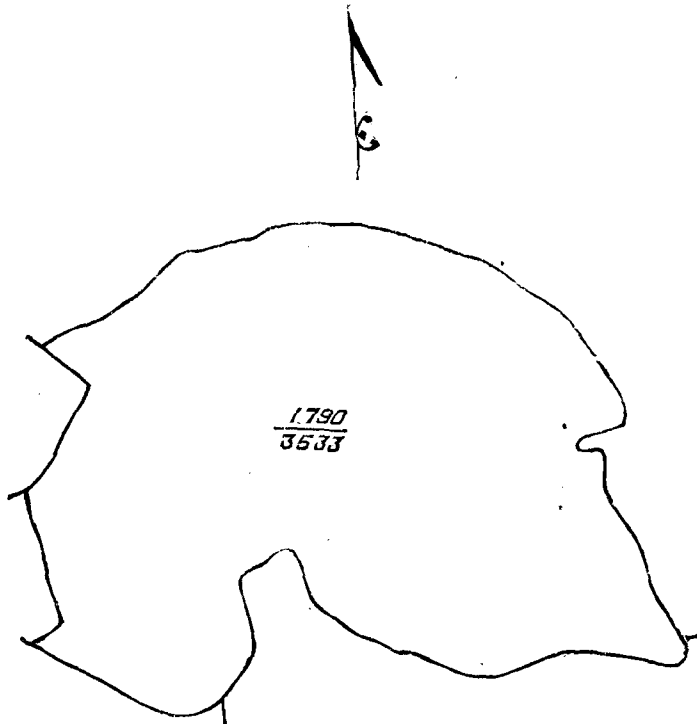
H. P. C. ARMITAGE,
 Assistant Conservator.

NOTICES UNDER THE WASTE LANDS ORDINANCES.

Order under Section 4, Sub-section (1), of Ordinance No. 1 of 1897.

In the matter of the land commonly called or known as *Horatuduakuttiya alias Oruwadeniyakuttiya*, situate in the village of Gatara in the Gangaboda pattuwa of the Matara District, in the Southern Province.

WHEREAS in pursuance of section 1 of the Ordinance No. 1 of 1897, it was duly declared and notified on the Nineteenth day of August, One thousand Eight hundred and Ninety-seven, that no if claim to the land commonly called or known as *Horatuduakuttiya alias Oruwadeniyakuttiya*, situate in the village of Gatara in the Matara-Gangaboda pattuwa, in the Southern Province, containing in extent ten acres and ten perches (10A. 10P.), and shown as lot 3,533 in preliminary plan 1,790, was made to the Government Agent of the said Province or to the Assistant Government Agent of the District of Matara within the period of three months from the date of such declaration and notice, such land would be deemed the property of the Crown and dealt with on account of the Crown; and whereas one Kodituwakku Bandawaka Arachchige Don Dines, of Gatara, made claim thereto, and I, John Penry Lewis, being appointed Special Officer under the said Ordinance, made due inquiry into such claim; and whereas I and the said claimant have come to an agreement in writing concerning the said land under section 4, sub-section 1, of the said Ordinance, with the consent of His Excellency the Governor:



Surveyor-General's Office,
Colombo, September 1, 1897.

P. D. WARREN,
Assistant Surveyor-General.

Whereas it was ordered, in pursuance of the agreement afore mentioned, that the said Kodituwakku Bandawaka Arachchige Don Dines do pay to the Assistant Government Agent at Matara a sum of rupees two hundred and twenty (Rs. 220) in four half-yearly instalments: the first whereof shall be paid on or before the First day of February One thousand Eight hundred and Ninety-eight, the second on or before the First day of July, One thousand Eight hundred and Ninety-eight, the third on or before the First day of February, One thousand Eight hundred and Ninety-nine, and fourth on or before the First day of July, One thousand Eight hundred and Ninety-nine, and thereupon the claimant shall be declared to be the purchaser of the said land called *Horatuduakuttiya alias Oruwadeniyakuttiya*, situate at Gatara in the Matara-Gangaboda pattuwa, in the Southern Province, containing in extent ten acres and ten perches (10A. 10P.), as described in the annexed plan 1,790/3,533; and bounded on the north and east by Paragahadeniya, on the south by Mahapanwilakumbura and Oruwadeniya, and on the west by Ketakalagahawatta:

And whereas the said claimant has paid the said instalments, he is hereby declared to be the purchaser of the land above described.

Matara, September 27, 1899.

J. P. LEWIS,
Special Officer.

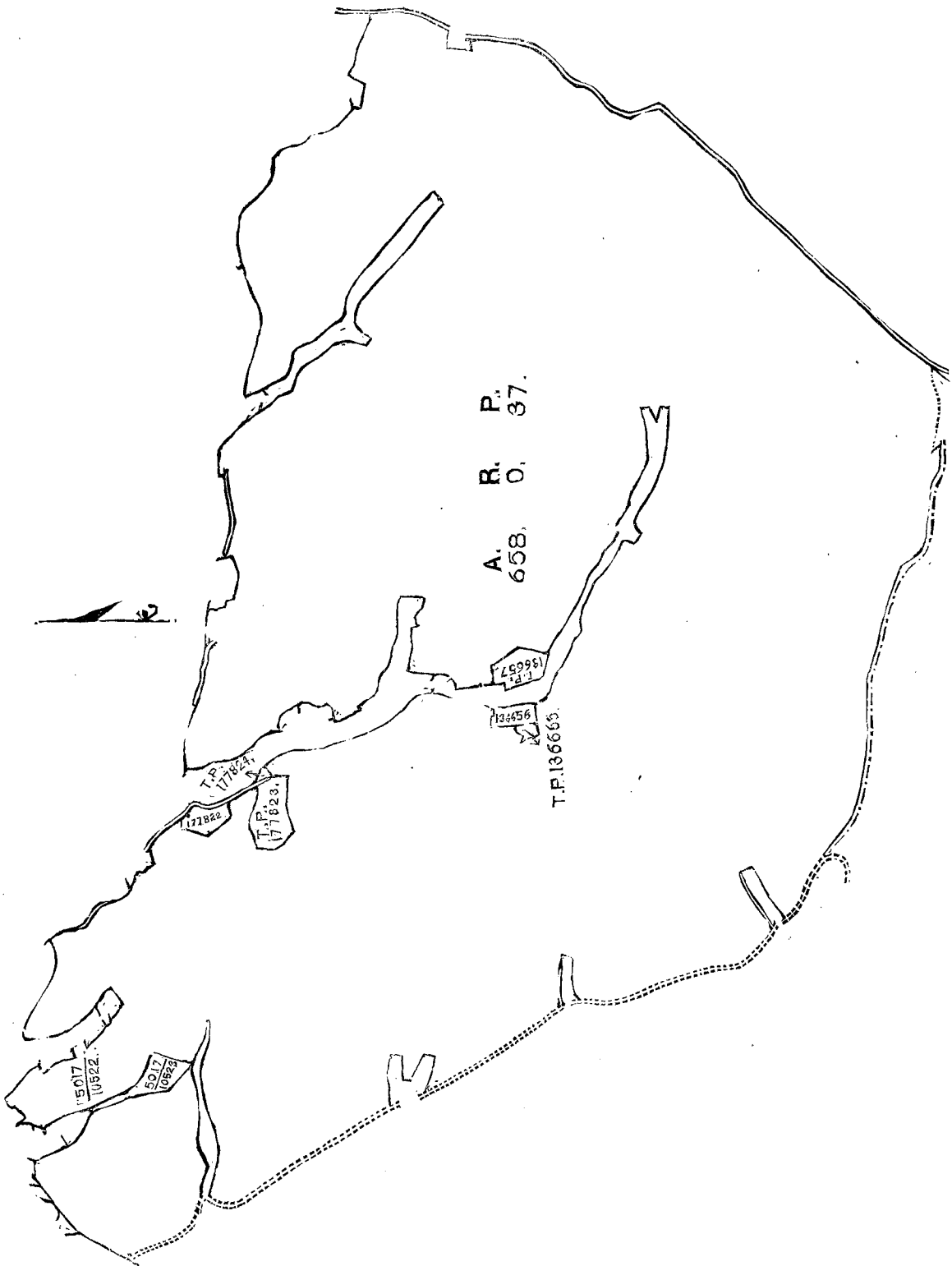
Order under Section 2 of Ordinance No. 1 of 1897, declaring the Land to be Crown Property.

In the matter of land commonly called and known as *Yakkatuwa forest*, situate in the villages of *Batapols* and *Karandeniya* in the Galle Wellaboda pattu, in the Southern Province, and of the Ordinance No. 1 of 1897.

THE notice required by section 1 of the Ordinance No. 1 of 1897 having been duly published in the *Government Gazette* and in two of the newspapers published in the Island, the first of such publication in the said *Gazette* having been in the *Gazette* No. 5,495 of August 20, 1897, and no claim having been made to the said land or to any interest therein within the period of three months from the said date of the said notice:

I, *Herbert Wace*, Government Agent of the Southern Province, under and by virtue of the powers vested in me in that behalf by section 2 of the said Ordinance, do hereby on this Twenty-eighth day of October, 1897, order and

declare that the said land, commonly called and known as Yakkatuwa forest, situate in the village of Batapola and Karandeniya in the Galle Wellaboda pattu, in the Southern Province, and shown in preliminary plans Nos. 1,215, 5,017, 4,794 of lands situate in the said village, a certified copy whereof is hereunto annexed, and containing in extent 658 acres 0 roods 37 perches, and bounded as follows : on the north by lots 10,533, 10,532, 10,531, 10,535, 10,536, 10,522,



Surveyor-General's Office,
Colombo, April 26, 1899.

P. D. WARREN,
for Surveyor-General.

10,523, 10,527, and 10,526 in preliminary plan No. 5,017, Kiripeddawela and Moragahakanda or Patirajewela ; south by Kirimetiya or Galagoda Attawala ; east by minor road from Batapola to Karandeniya ; and west by cart road to Kirimetiya estate—is the property of the Crown.

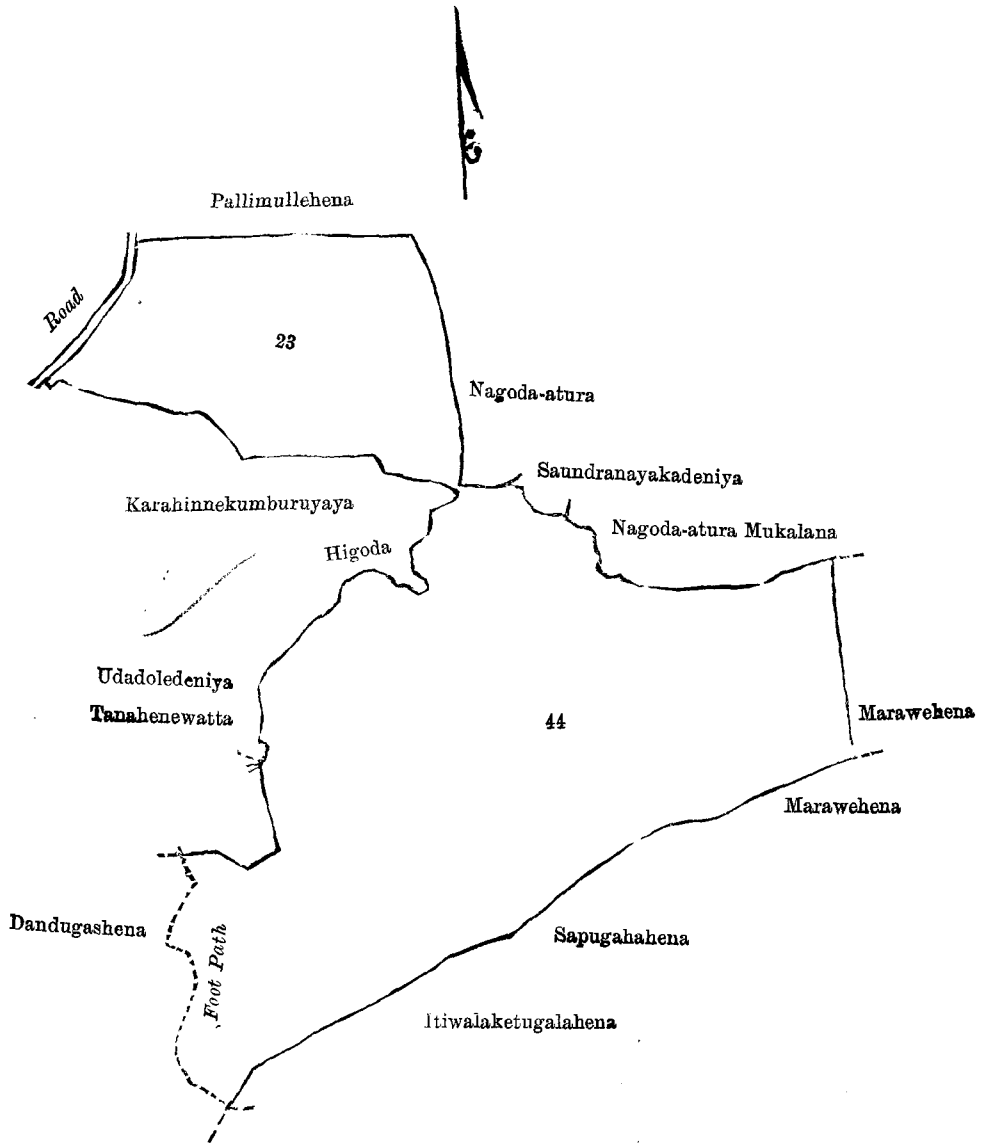
Galle Kachcheri,
The 28th day of October, 1897.

H. WACE
Government Agent.

Order under Section 4, Sub-section (1), of Ordinances No. 1 of 1897 and No. 1 of 1899.

In the matter of the lands known as Galpolahena, Dunhena, Udadolehena, Komarigedeniyehena, and Dolekoratuwehena, situate in the village of Beralapanatara in the Morawak korale of the Matara District, in the Southern Province, and of the Ordinance No. 1 of 1897.

WHEREAS in pursuance of section 1 of the Ordinance No. 1 of 1897 it was duly declared and notified on the 10th June, 1898, that if no claim to the lands commonly called or known as Galpolahena, Dunhena, Udadolehena, Komarigedeniyehena, and Dolekoratuwehena, situate in the village of Beralapanatara in the Morawak korale of the Matara District, in the Southern Province, containing in extent 50 acres 1 rood and 11 perches, as described in the annexed plan, and shown as lots 23 and 44 in sheet No. O $\frac{10}{51, 52, 59, 60}$, was made to the Special Officer appointed under Ordinance No. 1 of 1897 within the period of three months from the date of such declaration and notice, such lands



	A.	R.	P.
Lot 23 containing in extent	...	12	1 30
44 do.	...	37	3 21

Lots 23 and 44 in Sheet No. O $\frac{10}{51, 52, 59, 60}$

Surveyor-General's Office,
Colombo, April 6, 1898.

P. D. WARREN,
Assistant Surveyor-General.

would be deemed the property of the Crown; and whereas Wickrema Narayana Don Andiris made claim thereto on behalf of himself and Wickrema Narayana Don Carolis, Wickrema Narayana Dinakahamy, Wickrema Narayana Nonnohamy, Wickrema Narayana Danohamy, Wickrema Narayana Carlinahamy, Mahappubadalge Don Nikulas, all of Beralapanatara, Gangodagey Lokuhamy and Wickrema Narayana Sanchohamy, both of Angulumaduwa, and I, John Penry Lewis, being appointed Special Officer under the said Ordinance, made due inquiry into such claim; and whereas the said Wickrema Narayana Don Andiris died on the 25th May, 1899, without issue; and whereas I and the said claimants Wickrema Narayana Don Carolis, Wickrema Narayana Dinakahamy, Wickrema Narayana Nonnohamy,

Wickrema Narayana Danohamy, Wickrema Narayana Carlinahamy, Mahappubadalge Don Juwanis, duly appointed guardian of Mahappubadalge Don Nikulas, Gangodagey Lokuhamy, and Wickrema Narayana Don Carolis, duly appointed guardian of Wickrema Narayana Sanchohamy, have come to an agreement in writing concerning the said lands under section 4, sub-section (1), of Ordinance No. 1 of 1899, with the consent of His Excellency the Governor :

It is hereby ordered, in pursuance of the agreement afore-mentioned, (1) that the northern portion of the said lands commonly called or known as Dunhena, situate at Beralapanatara, containing in extent 12 acres 1 rood and 30 perches, shown as lots 23 in sheet O $\frac{10}{51, 52, 59, 60}$, and in the annexed certified tracing therefrom, and bounded as follows : on the north by Palliaullehena belonging to Crown, east by Nagoda-atura belonging to Crown, south by Galpolehena (lot 44) and Karahinnekkumburuyaya, west by the minor road from Kotapola to Urubokka—is hereby declared to be the property of the said claimants ; (2) that the southern portion of the said lands commonly called or known as Galpolehena, Udadolehena, Komaragedeniyehena, and Dolekoratuwehena, situate at Beralapanatara, containing in extent 37 acres 3 roods and 21 perches, shown as lot 44 in sheet O $\frac{10}{51, 52, 59, \text{ and } 60}$, and in the annexed certified tracing therefrom, and bounded as follows : on the north by Dunhena (lot 23), Nagoda-atura, Sundranayakadeniya, and Nagoda-aturemukalana, east by Marawehena, south by Marawehena, Sapugahahena, and Hiwalaketugalahena, on the west by Dandugashena, footpath, Tanahenewatta, Udadoledeniya, and Higoda—is hereby declared to be the property of the Crown.

Matara, September 25, 1899.

J. P. LEWIS,
Special Officer.