

SUPPLEMENT

TO

The Ceylon Government Gazette,

PART III.

FRIDAY, OCTOBER 6, 1899.

NOTICES UNDER THE WASTE LANDS ORDINANCES.

[Notice under Ordinances No. 1 of 1897 and No. 1 of 1899.]

TAKE notice, that unless within three months from the 13th day of October, 1899, the persons, if any, who claim any interest in the lands hereinafter mentioned or in any one or more of such lands, appear before me at my office at Matara and make claim to the said lands or any of them or to some interest therein :

I, John Penry Lewis, Special Officer appointed under Ordinance No. 1 of 1897, in pursuance of the powers in me vested by Ordinance No. 1 of 1897, shall declare by writing under my hand that the said lands or such of them, to which no claim has been made, are the property of the Crown.

J. P. LEWIS, Special Officer.

Description of Lands referred to.

I.

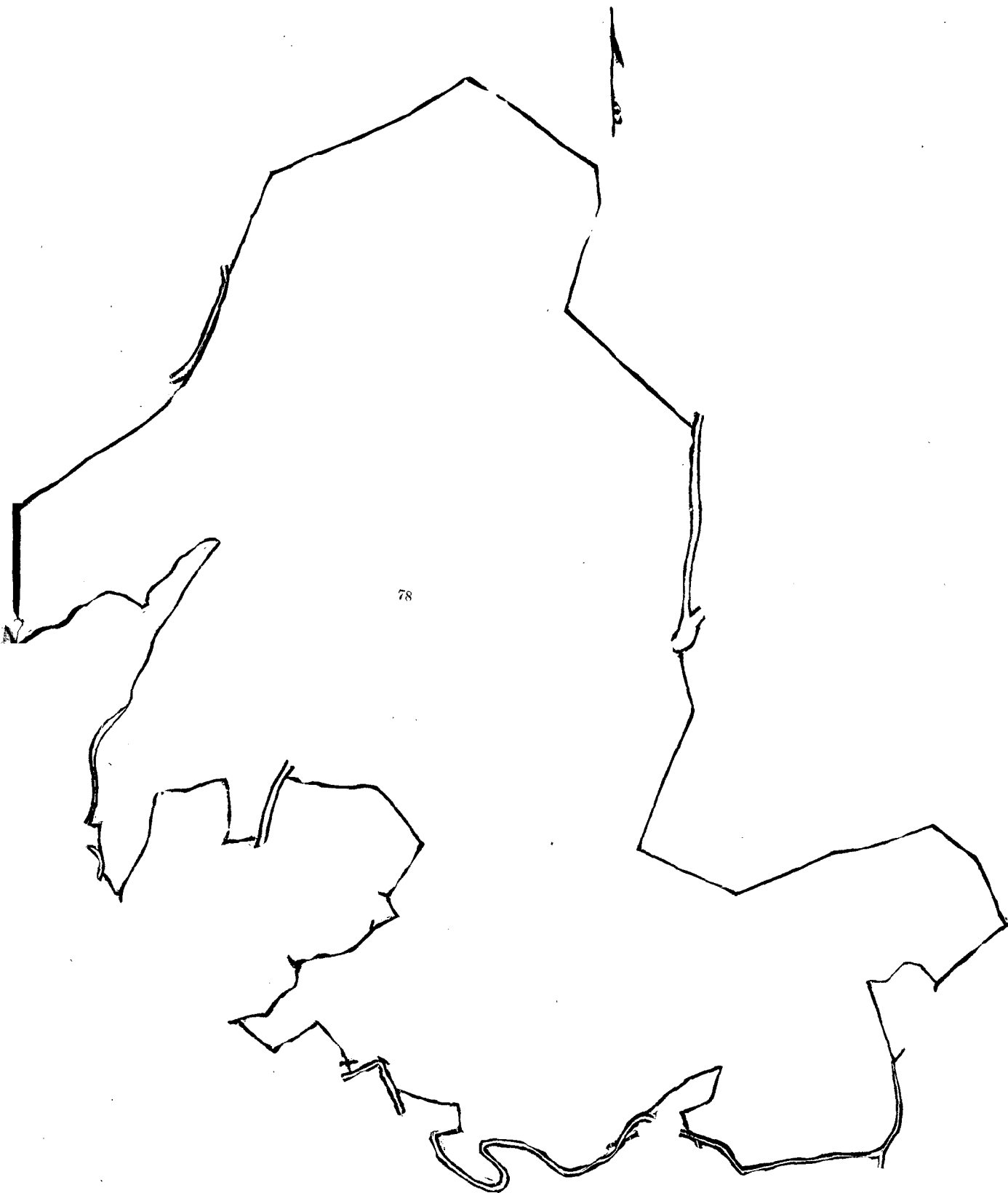
The land commonly called or known as Mandadeniyehena, Halgasadeniyehena, Mididiattewalahena, Tennehena, Getakosgahadeniyehena, Berundeniyehena, Panikolahena, and Nugamullehena, all lying adjacent to each other and forming one block, situate in the village of Beralapanatara in the Matara-Morowak korale, in the Southern Province, containing in extent 171 acres 1 rood and 10 perches, as described in the annexed plan, shown as lot 78 in sheets Nos. O 52, 60

and O 53, 61 and bounded as follows : on the north by Hettiyadeniyehena belonging to Crown ; on the east by Hettiyadeniyehena belonging to Crown, the Hankohu-ela, Wattehena claimed by D. D. W. Jayasuriya and others, Berubewela mukalana belonging to Crown, Getakosgahadeniya belonging to Arambage Babe and others ; on the south by the Getakosgahadeniyedola, Berundeniya belonging to Arambage Babe and others, the Panikolahenedola, Dunukeiyamadiththa belonging to Pitawitage Kiri Appu and others, the Panikolahenedola ; on the west by Panikoladeniyewatta belonging to Pitawitage Kiri Appu and others, Molegekumbura sold by Crown to Sumana Terunnanse (title plan 145,122), Egodawattewela belonging to Pitawitage Kiri Appu and others, Egodawatta belonging to do., Bogahawatta and Malawigewatta belonging to Don Juanis Wanigasekara Wellappuli, Vidane Arachchi, the Urubokkeganga, Arambegewatta belonging to Arambage Luse and others, Udadeniya belonging to do., the Udadeniyadola, Arambedeniya belonging to Arambage Luse and others, the Arambedeniyadola, Halgasadeniyakumbura belonging to Samarakonge Don Dines and others, Uda-arambewattuyaya belonging to Arambage Babe and others, Uda-arambehena belonging to Crown, the minor road from Beralapanatara to Urubokka.

විෂය 1899 ක්වූ ඔක්තෝබර් මස 13 වෙනි දින සිට හුන්මාසයක් ඇතුළතදී මෙහි පහත සඳහන්වෙන ඉඩම්වලට නොහොත් ඉන් එකකට නොහොත් වැරදිගණනයකට කිසි අයිතිවාසිකමක් නිබන්දනය කිරීමට අය සිටින්නන් එ අය විසින් මාගේ මගේ කන්තෝරුවේදී මා ඉදිරිපිටට ඇවිත් පෙන්වීමට එකී ඉඩම්වලට නොහොත් ඉන් කොසියම එකකට නොහොත් ඊට ඇති යම්කිසි අයිතිවාසිකමක් පෙන්වාසිවින්නට නොගෙදුනොත් වසි 1897 කේ නොම්මර 1 කේ ආඥාපණයෙන් ප්‍රකාරයට පත්කරපු විශේෂ මූලාදාහි වානාන්තරය දරණ පෝත් පැනර් එවිස් යන මට වසි 1897 කේ නොම්මර 1 කේ ආඥාපණයෙන් ලැබී තිබෙන බලයේ ප්‍රකාරයට අයිතිවාසිකම් නොකියාපු එකී ඉඩම් එක්කෝ එසින් අයිතිවාසිකමක් ගෙනහැරදක්වන්නට නොගෙදුන සෑම ඉඩම් රජසන්තක ඉඩම් හැටියට මගේ අත්පත ඇති ලියවිල්ලකින් මා විසින් ප්‍රකාශකරණ බව මෙයින් දැනගත යුතුයි.

ජේ. පී. එවිස්,  
විශේෂ මූලාදාහිතා වම්හ.





Sheets Nos. O  $\frac{10}{52, 60}$  and O  $\frac{10}{53, 61}$

Lot 78 called Mandadeniyehena, Halgasdeniyehena, Nugamullehena, Tennehena, &c., in extent 171A. 1R. 10P., situated in Beralapanatara in Udugaha pattu of Morowak korale.

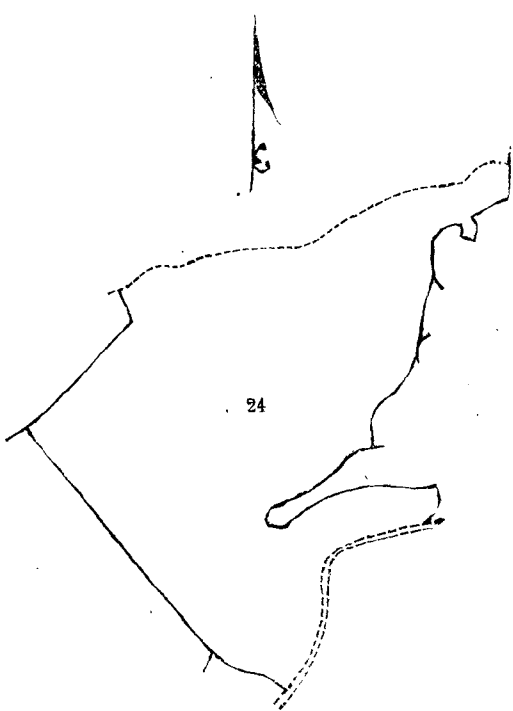
II.

The land commonly called or known as Millagahahena, Nugehena, Lindagawahena, and Pallimullehena, situate in the village of Beralapanatara in the Matara-Morowak korale, in the Southern Province, containing in extent 20 acres 2 roods and 4 perches, as described in the annexed plan, shown as lot 24 in sheet No. O  $\frac{10}{51, 59}$ , and bounded as follows : on the north by the footpath from Beralapanatara to Batandure ; on the east by Kalugalakumburuyaya belonging to L. Issan Appu and others, Kudaradagewatta belonging to Wickramaradage Kaluwa and others, Wilekella belonging to Wickramaradage Andriessa and others, the old path from Kotapola to Urubokka ; on the south by Wilekumburuyaya belonging to D. J. W. Wanigasekara and others ; on the west by Wattehena claimed by Miellage Jayan, Dandenikanda claimed by Kandewewalage Dissan and others.

දකුණු පලාතට අයිති මාතර මොරවකෝරළේ බෙරලපණහර යන ගම නිබේන මේ සමග අමතාපු සිතියමේ පෙනෙන අක්කර 20කින්, රූඩ් 2කින්, පර්ච්ස් 4ක් බිම්කරම ඇති මිලියනකයෙකු, නුගේසේනද, ලීඳගාම සෙනද, පල්ලි මුල්ලේ සේනද කියන නොමිමර O  $\frac{10}{51, 59}$  සිතියමේ 24න් පෙන්වන බිම්කර්ම මායිම්—උතුරට බෙරලපණහර සිට බට අදවේට යන අඳිපාරද ; නැගෙනහිරට ඇල්. ඊසන්අප්පුට සහ නවත් අඳව්වත්ට අයිති කඵගලේ කුමුරුයායද, විකුමරදගේ කඵලේට සහ නවත් අඳව්වත්ට අයිති කුඩාරදගේ වත්තද, විකුමරදගේ අන්දිරිසාට සහ නවත් අඳව්වත්ට අයිති වලේකුල්. ලද, කොටපල සිට උරුබොක්කට යන පරණ පාරද ; දකුණට ඩී. ජේ. ඩබ්ලිව්, වනිගසේකරට සහ නවත් අඳව්වත්ට අයිති වලේ කුමුරුයායද ; බස්නාහිරට මිලියනලේගේ ජයන් විසින් අයිතිවාසිකම් කියන වත්තේ සේනද, කන්දේවැවලගේ දිසන් සහ නවත් අඳවල් විසින් අයිතිවාසිකම් කියන දන්දෙති කන්දද.

தென் மாகாணத்தின் மாத்துறை மொறவக்கோறையைச்சேர்ந்த பெறளபனாதற என்னும் கிராமத்திலுள்ள கொம்பர் O  $\frac{10}{51, 59}$ , அளவுக்கடதாசியில் காணப்படும் பங்கு 24 ம் பிரிவுபடி மிள்ளகாகேன, நுகேகேன, ளிந்த காவாகேன, பள்ளிமுள்ளகேன யென்று பொதுவாய் சொல்லப்படுகிற அல்லது அறியப்படுகிற இத்தோடணத்திற்கும் அடசரத்தால குறிக்கப்பட்ட டாபயில விவரிக்கப்பட்டதும் 20 ஏக்கர் 2 ரூட் 4 பர்சஸ் விஸ்தாரமுள்ளது:—

எல்லை, வடக்கு-பெறளபனாதறிலிருந்து படஅந்துறெக்கு போகும் அடிபாதை ; கீழ்க்கு-எள். ஈஸன் அபபுயம் சிலபேர்களுக்குமுடைய கலுகளேகும்புறுயாய, விக்கமறதாகே கலுவேயும் சிலபேர்களுக்குமுடைய குடறதாகேவத்த, விக்கமறதாகே அந்திரிஸாயும் சிலபேர்களுக்குமுடைய விளேகேள்ள, கொட்டபொலிவிருந்து ஊறபொக்கக்கு போகும் பளய பாதை ; தெற்கு-டி. ஜே. டப்ளியு. வனிசுஸேகரும் சிலபேர்களுக்குமுடைய விளேகும்புறுயாய ; மேற்கு-மீள்ளேளேகே ஜயன் உரித்துப்பேசும் வத்தேகேன, கந்தேவேவளகே திஸனும் சிலபேர்களும் உரித்துப்பேசும் தந்தெனி கந்த.



Sheet No. O  $\frac{10}{51, 59}$

Lot 24 called Millagahahena, Nugehena, Pallimullehena, Lindagawahena, in extent 20A. 2R. 4P., situated in Beralapanatara in Udugaha pattu of Morowak korale.

Surveyor-General's Office,  
Colombo, June 1, 1899.

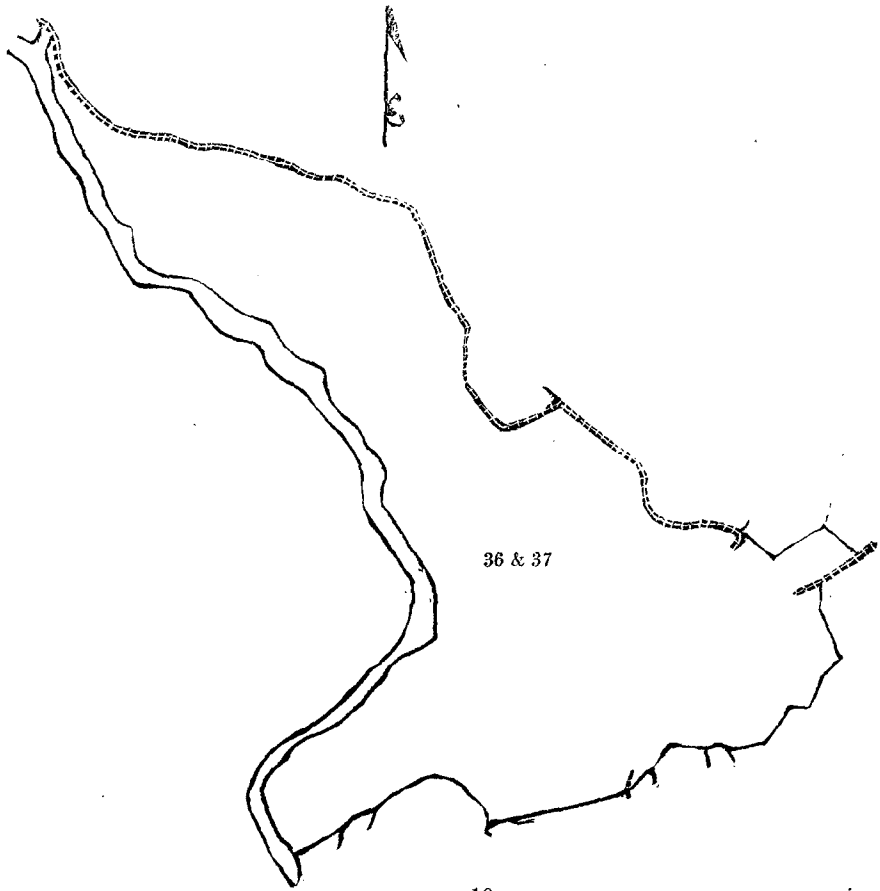
S. J. C. MORE,  
for Surveyor-General.

III.

The land commonly called or known as Kankanigewattehena and Pillehena, situate in the village of Beralapanatara in the Matara Morowak-korale, in the Southern Province, containing in extent 36 acres 2 roods and 9 perches, as described in the annexed plan, shown as lots 36 and 37 in sheet No. O  $\frac{10}{52, 60}$ , and bounded as follows : on the north by the Gansabhawa road from Matugobe to Beralapanatara, Prakasagewatta belonging to Singappuliliyanage Balahami and others ; on the east by Kankanigewatta belonging to D. T. Rubasinha and others ; on the south by Dangahakumbura belonging to Gamage Don David and others, Hettigewatta belonging to Hettige Punchihami and others, Nakanduweyaya belonging to Badalge Don Lewis and others, Tikkaliyaddawatta belonging to Francis de Silva Abewardana ; on the west by the Beruwadola-ela.

දකුණු පලාතට අයිති මාතර මොරවක්කෝරලේ බෙරලපණතර යන ගම නිබෙන මේ සමග අමුනාපු සිතියමේ පෙනෙන අක්කර 36කුත් රූ 2කුත් පර්ච්ස් 9ක් බිම්තරම ඇති කන්නායින්ගේ වත්තේ යෙහ සහ පිල්ලේ යෙහ නියත කොමර 0  $\frac{10}{52, 60}$  සිතියමේ 36 සහ 37කුත් පෙන්වන බිම් කට්ටි දෙකට මායිම්—ලකුරට මතුයොබේ සිට බෙරලපණතරට යන ගමපලා පාරද, සිත්ගල්පුලි ලියනයේ බාලහාමිට සහ නවින් අසව්වන්ට අයිති පරනාසගේ වත්තද; නැගෙනහිරට ඩී. ටී. රුවසින්හා සහ නවින් අසව්වන්ට අයිති කන්නායින්ගේ වත්තද; දකුණට ගමගේ දොරේ දැව්න්ට සහ නවින් අසව්වන්ට අයිති දන්ගහ කුඹුරද, හෙව්වගේ පුන්නිහාමිට සහ නවින් අසව්වන්ට අයිති හෙව්වගේ වත්තද, බිබුල්ගේ දොරේ එව්න්ට සහ නවින් අසව්වන්ට අයිති නාකද වෙල්ලායද, පුන්නිසිද සිල්වා අබේවිසිට අයිති වික්කාලියද්දේ වත්තද; බින්නාගිරට බෙරුවාදොළේ ඇලද.

தென் மாகாணத்தின் மாத்துறை மொறவக் கோறணையைச் சேர்ந்த பெறளபனாதர என்னும் கிராமத்திலுள்ள கொம்பர் 0  $\frac{10}{52, 60}$  அளவு கடதாசியில் காணப்படும் பங்குகள் 36 ம் 37 ம் பிரிவுபடி கங்கானிகேவத்தேகேளும் பிள்ளைகேளும் பென்று பொதுவாய் சொல்லப்படுகிற அல்லது அறியப்படுகிற இத்தோடணைத்திருக்கும் அட்சரத் தால் குறிக்கப்பட்ட டாப்பில் விவரிக்கப்பட்டதும் 36 ஏக்கர் 2 ரூட் 9 பர்சஸ் விஸ்தாரமுள்ளது :—  
எல்லை, வடக்குமதுகொபேய்லிருந்து பெறளபனாதரைக்கு போகும் கம்ஸபாபாதை, விங்கப்புளி வியனகே பாளகாமியும் சில பேர்களுக்குமுடைய பறகாஸகேவத்த; கீழ்க்கு-4. நீ. துபலிங்ககூடையும் சிலபேர்களுக்குமுடைய கங்கானிகேவத்த; தெற்கு-கமகே தொன் தாவித்தும் சிலபேர்களுக்குமுடைய தங்காகும்புர, கெட்டிகே புஞ்சிகாமியும் சிலபேர்களுக்குமுடைய வெட்டிகேவத்த, படளகே தொன் லுவிசும் சிலபேர்களுக்குமுடைய நாஃங் துவெளயாய, பறன்சின் த சின்வா அபெவர்தனுடைய டிக்கரளியத்தேவத்த; மேற்கு-பெருவாதொளேஎல்.



Situation : Beralapanatara in Udugaha pattu of Morowak korale.

Lot.	Name of Land.	Extent.
		A. R. P.
36	Peelehena	33 1 0
37	Kankanigewattehena	3 1 9

Surveyor-General's Office,  
Colombo, June 1, 1899.

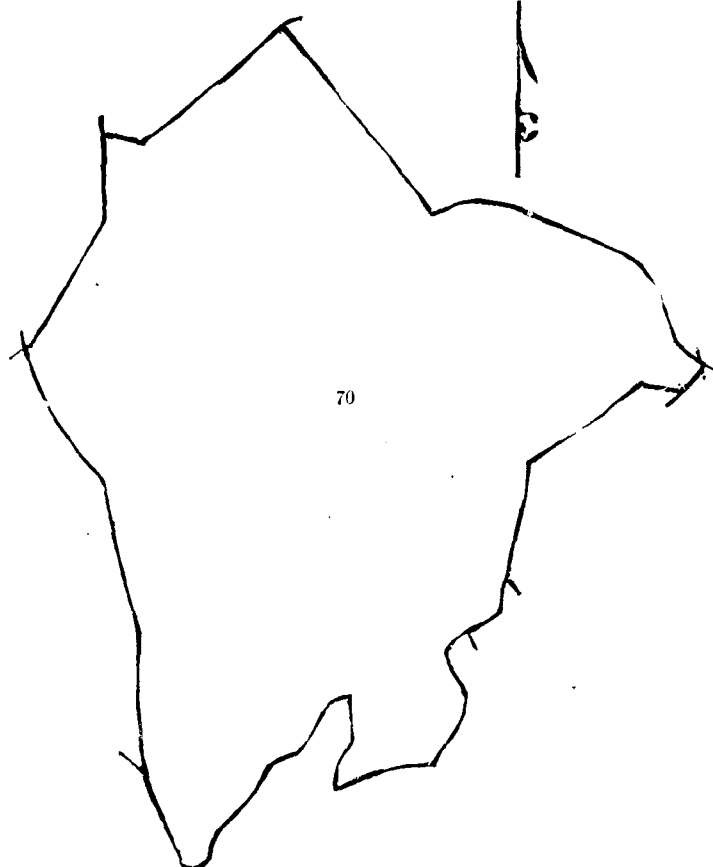
S. J. C. MORE,  
for Surveyor-General.

IV.

The land commonly called or known as Kitulapitiyahena, Paratennehena, Udadeniyehena, Nugehena, and Paragahadiganehena, forming one block, situate in the village of Beralapanatara in the Matara-Morowak korale, in the Southern Province, containing in extent 52 acres 1 rood and 12 perches, as described in the annexed plan, shown as lot 70 in sheet No. O  $\frac{10}{51, 59}$ , and bounded as follows: on the north by Gigungalahena claimed by Wellappulige Babunhami and others Pannimullehena claimed by Gamachcharige Don Carolis and others; on the east by Sittaragewela belonging to do, Sittaragegodawatuyaya belonging to Wikramanarayanage Siman and others; on the south by Ambemulayaya belonging to Wellappulige Babehami and others; on the west by Nawalehena claimed by Wikramanarayanage Don Andris, Wekadapallehena belonging to Crown.

දකුණු පලාතට අයිති මාතර මොරවත්තෝරලේ බෙරලපණකර යන ගම නිබෙන මේ සමග අමුතාපු සිතියමේ පෙනෙන අක්කර 52කින් රූඩ් 1කින් පර්ච්ස් 12ක් බිම්තරම ඇති එකාබව කිතුල්පිටියේයේනද, පරතැන්නේනද, නුගේයේනද, උඩලදියේ යේනද, පරගහදිගනේ යේන කිසන නො. O  $\frac{10}{51, 59}$  සිතියමේ 70න් පෙන්වන බිම්කවිච්චට මාසිම්—උතුරට වෙල්ලපු පුලියේ බ්ලන්හාම් සහ තවත් අයවල් විසින් අයිතිවාසිකම් කිසන හිගුන්නලයේනද, ගමවිවාරයේ දෙන්නරෝලිය සහ තවත් අයවල් විසින් අයිතිවාසිකම් කිසන පණ්ණිමල්ලේයේනද; නැගෙනොරට එම අයවච්චට අයිති සිත්තරගේවෙලද, විභුමනාර්ගයාගේ සිමන්ට සහ තවත් අයවච්චට අයිති සිත්තරගේ ගොවේ වතුසායද; දකුණට වෙල්ලපුපුලියේ බබ්බහාම් සහ තවත් අයවච්චට අයිති අමේමුච්ච සායද; බස්නාගුරට විභුමනාර්ගයාගේ දෙන්නර් අයිතිවාසිකම් කිසන තාවලේ යේනද, රජසන්නක වැකඩපල්ලේ යේනද.

தென் மாகாணத்தின் மாத்துறை மொறவக்கோறையைச்சேர்ந்த பெறளபனாதற என்னும் கிராமத்திலுள்ள நொம்பர் O  $\frac{10}{51, 59}$  அளவுகடதாசியில் காணப்படும் பங்கு 70 ம் பிரிவுபடி கிதுள்பிட்டியகேன, பறதென்னேகேன, உடதெனியகேன, நுகேகேன, பறகாதிசனேகேன இவை யெல்லாம் ஒரே காணியாய் தோற்றப்படும் யென்ற பொதுவாய்ச் சொல்லப்படுகிற அல்லது அறியப்படுகிற இத்தோடணைத்திருக்கும் அட்சரத்தால் குறிக்கப்பட்ட டாப்பில் விவரிக்கப்பட்டதும் 52 ஏக்கர் 1 ரூட் 12 பர்சஸ் விஸ்தாரமுள்ளது :—  
எலகை, வடக்கு-வெள்ளப்புளிகே பபுன்காமியும் சிலபேர்களுக்கும் உரித்துப்பேசும் கிடுன்களகேன, கமச்சாரிகே தொன் கரேளிகும் சிலபேர்களும் உரித்துப்பேசும் பனிஸ்முள்ளேகேன ; கிழக்கு-மேற்சொல்லியவர்களுடைய சித்தறுகேவெல, விக்கறமனூறையனகே சிமனும் சிலபேர்களுக்குமுடைய சித்தறுகேகொடேவத்துயாய ; தெற்கு-வெள்ளப்புளிகே பபேகாமியும் சிலபேர்களுக்குமுடைய அங்பேமுலுயாய் ; மேற்கு-விக்கறமனூறையனகே தொன் அந்திஸ் உரித்துப்பேசும் நாவளேகேன, அரசாட்சிக்குள்ள வேகடபள்ளேகேன.



Sheet No. O  $\frac{10}{51, 59}$

Lot 70 called Kitulapitiyahena, Paratennehena, Udadeniyehena, Paragahadiganehena, in extent 52A. 1R. 12P., situated in Beralapanatara in Udugaha pattu of Morowak korale.

Surveyor-General's Office,  
Colombo, June 1, 1899.

S. J. C. MORE,  
for Surveyor-General.

V.

The land commonly called or known as Lokurugehena, Welitolehena, and Kadiramahena, situate in the village of Beralapanatara in the Matara-Morowak korale, in the Southern Province, containing in extent 41 acres and 23 perches, as described in the annexed plan, shown as lot 139 in sheets  $\frac{10}{51, 59}$  and  $\frac{15}{3, 11}$ , and bounded as follows : on the north by Kiriwaneatura belonging to Crown ; on the east by Prikondehena claimed by Wellappuliye Babehami, Godehena claimed by do, Gallenehena claimed by do.; on the south by Welpitadeniya claimed by Potumullege Andris and others ; on the west by Lokurugehenadeniya claimed by Badalge Don Luwis and others, Kiriwaneatura belonging to Crown.

[NOTE.—Welitolehenadeniya within these boundaries, in extent 2 roods and 31 perches, belonging to Badalge Lon Luwis and others, shown as lot 140 in sheets Nos.  $\frac{10}{51, 59}$  and  $\frac{15}{3, 11}$ , and in the annexed plan, is excluded from this notice. This 2 roods and 31 perches is not included in the extent of 41 acres and 23 perches given above.]

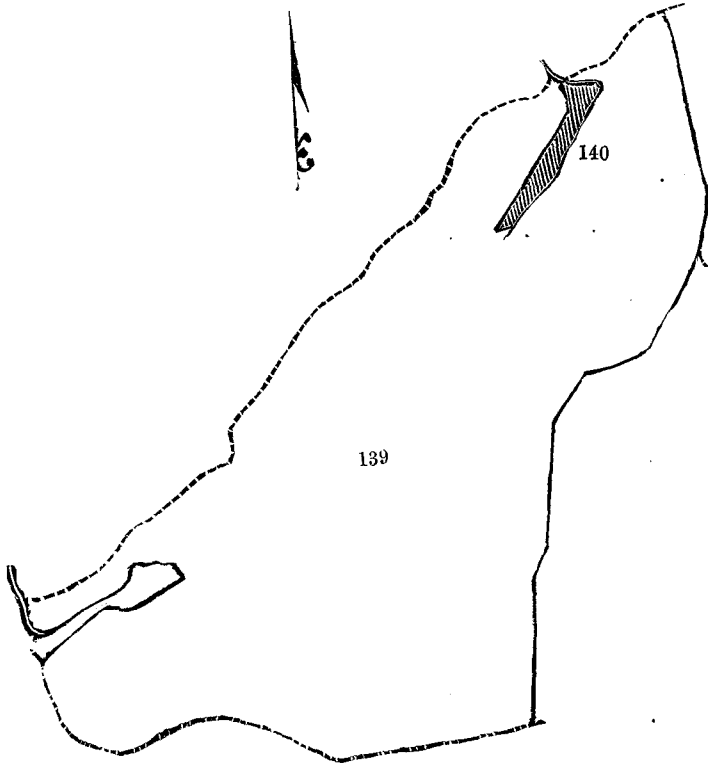
දකුණු පලාතට අයිති මාතර මොරවත්තෝරළේ බෙරලපණතර යන ගම තිබෙන මේ සමග අමුතාපු සිතියමේ පෙනෙන අක්කර 41කුත් පර්ච්ස් 23ක් බිම්තරම ඇති ලෝකුරුගේ ජෙනද, වැලිකොළේ ඇළේ ජෙනද, කදිරමහේනද කියන කොමිමර  $\frac{10}{51, 59}$  සහ  $\frac{15}{3, 11}$  සිතියමිපත්වල 139න් පෙන්නෙන බිම්කවිටියට මායිම්—ලකුරට රජසන්නක කිරිවානේ අකුරු; නැගෙනහිරට වෙල්ලප්පුලියේ බෙහිහාමි විසින් අයිතිවාසිකම් කියන ඉරිකොන්දේ ජෙනද, එම අස විසින් අයිති වාසිකම් කියන ගොච්චේනද, එම අස විසින් අයිතිවාසිකම් කියන ගල්ලෙන ජෙනද; දකුණට පොතුමුල්ලේගේ අන්දරිස් සහ නවත් අසවල් විසින් අයිතිවාසිකම් කියන විල්පිටදෙනියද; බස්නාඉරට බඩල්ලේගේ දෙන විසින් අයිතිවාසිකම් කියන ලෝකුරුගේ ජෙනදෙනියද, රජසන්නක කිරිවානේ අකුරු.

[ඉහතකී මායිම්වලට මැදිවූ මේ සමග අමුතාපු සිතියමේ කොමිමර  $\frac{10}{51, 59}$  සහ  $\frac{15}{3, 11}$  පත්වල 140න් පෙන්නෙන බඩල්ලේගේ දෙන විසින් අයිති වන අසවත්තට අයිති රුකි 2කුත් පර්ච්ස් 31ක් බිම්තරම ඇති වැලිකොළේ ජෙනදෙනිය මේ දන්වීමෙන් අත්හැරිය වගත් ඉහතකී අක්කර 41කුත් පර්ච්ස් 23කේ බිම්තරමේ මෙකී රුකි 2කුත් පර්ච්ස් 31 අඩකුරුකී වගත් මෙසින් දැනගත යුතුයි.]

தென் மாகாணத்தின் மாத்துறையைச்சேர்ந்த பெறளபனாதற பென்னும் கிராமத்திலுள்ள நொம்பர்  $\frac{0}{51, 59}$ ,  $\frac{0}{3, 11}$  ம் அளவு கடதாசிகளில் காணப்படும் பங்கு 139 ம் பிரிவுபடி னோகுருகேகேன, வெளிதொள் னள்ளேகேன, கதிறமாகேன பென்று பொதுவாய்ச் சொல்லப்படுகிற அல்லது அறியப்படுகிற இத்தோடணைத்தி ருக்கும் அட்சரத்தால் குறிக்கப்பட்ட டாப்பில் விவரிக்கப்பட்டதும் 41 ஏக்கர் 23 பர்சஸ் விஸ்தாரமுள்ளது :—

எல்லை, வடக்கு-அரசாட்சிக்குள்ள கிரிவானே அத்தூர் ; கிழக்கு-வேளப்புளிகே பபேகாமி உரித்துச்சொல் லும் இரிதொள்தேகேன, மேற்சொல்லியவன் உரித்துச்சொல்லும் கோடேகேன, மேற்சொல்லியவன் உரித்துச் சொல்லும் கஅளேனேகேன ; தெற்கு-பொதுமுள்ளேகே அந்திரிகம் சிலபேர்களும் உரித்துச்சொல்லும் விளபிட் டதெனிய ; மேற்கு-படள்கே தொன் லுவிசும் சிலபேர்களும் உரித்துச்சொல்லும் னோகுருகேகேனதெனிய, அரசாட்சிக்குள்ள கிரிவானே அத்தூர்.

[குறிப்பு.—சொல்லிய எல்கைகளுக்குள்ளிதாய் குறிக்கப்பட்ட டாப்பிலும் நொம்பர்  $\frac{0}{51, 59}$   $\frac{0}{3, 11}$  ம் அளவுக்கடதாசியிலும் காணப்படும் பங்கு 140 ம் பிரிவுபடி படள்கே தொன் லுவிசும் சிலபேர்களுக்குமுடைய வெளிதொளேகேனதெனி யெண்டறியப்படும் 2 றூட் 31 பர்சஸ் கொண்ட துண்டு இந்த அறிக்கையிலிருந்து விலக்கினது. இந்த 2 றூட் 31 பர்சஸ் மேற்சொல்லிய 41 ஏக்கர் 23 பர்சஸ் அளப்பிலுட்படுத்தவில்லை.]



$\frac{0}{51, 59}$  and  $\frac{0}{3, 11}$

VI.

The land commonly called or known as Galgodahena, Hattotuwahena, Maturehena, and Illukketiyehena, situate in the village of Beralapanatara in the Matara-Morowak korale, in the Southern Province, containing in extent 84 acres and 3 roods, as described in the annexed plan, shown as lot 111 in sheets Nos. O  $\frac{10}{51, 59}$ , and O  $\frac{15}{3, 11}$ , and bounded as follows : on the north

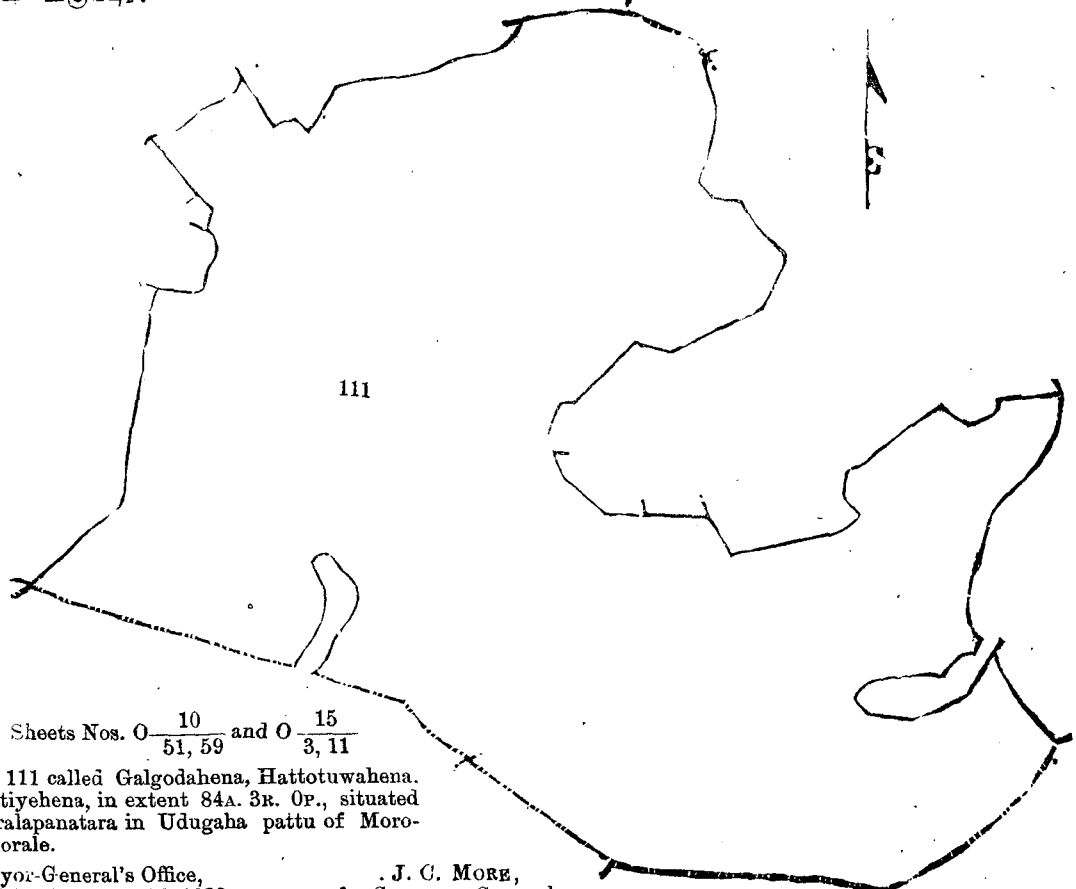
by Pallewitawatta belonging to Hewamalawige Jayan Hami and others, Beliattekanatiya belonging to do., Paremullehem belonging to Crown; on the east by Pallekumbureyaya belonging to Vitaranage Dines Hami and others, Egodawatta belonging to Miellage Dingi Appu and others, Udahadiwelwatta belonging to Vitaranage Dines Hami and others, Udahawatta belonging to do., Pallekumburuyaya belonging to do., Maturehena sold by Crown to Kasakarage Arolis (title plan 171,789); on the south by Galgodahena belonging to Crown, Weraluketiyaehena belonging to Crown, Batehena claimed by Wellappulige Dassan Hami, Kiralagasdeniyahena claimed by do., Illukketiyahena belonging to R. Dingi Appu and others; on the west by Ihalairikondehena claimed by Wellappulige Babahami, Udagedarawattakumbura belonging to Hewamalawige Jayan Hami and others, Udagedarawatta belonging to do., Godahena claimed by Wellappulige Babahami, Irikondehena claimed by do., Pallawitekumbura belonging to Hewamalawige Jayan and others.

දකුණු පලාතට අසිති මාතර මොරවත්තකරලේ බෙරලපණකර ගත ගම තිබෙන මේ සමග අමුතාපු සිතියමේ පෙනෙන අක්කර 84කුත් රු. 3ක් බිම්කරම ඇති ගල්ගොඹේ හේතද, හත්තොටුවේ හේතද, මකුරේ හේතද, ඉඩන්කැට්ටේ ගේතද යන නොමිල 0  $\frac{10}{51, 59}$  සහ 0  $\frac{15}{3, 11}$  සිතියම පවුල 111න් පෙන්වන බිම්කවිටම මාසිම්—ලකුරට හේවාමලව්ගේ ජයක

හාමිට සහ තවත් අසව්වන්ට අසිති පල්ලේවිට වත්තද, එම අසව්වන්ට අසිති බෙලිඅත්තේ කනවිතද, රජසන්නක පණිමුල්ලේ හේතද; නැගෙනහිරට විතාරණගේ දිනෙස්සාමිට සහ තවත් අසව්වන්ට අසිති පල්ලේ කුඹුරුගාමද, මිඳුල්ලේ හේතද අප්පුට සහ තවත් අසව්වන්ට අසිති එගොඩවත්තද, විතාරණගේ දිනෙස්සාමිට සහ තවත් අසව්වන්ට අසිති උඩක දිවෙල්ල වත්තද, එම අසව්වන්ට අසිති උඩකවත්තද, එම අසව්වන්ට අසිති පල්ලේ කුඹුරුගාමද, කසකාරගේ අරෝලිප්ට ආණ්ඩුව විසින් විකුනාපු මහලේගේතද (171,789 පිලුරු කඩදසිම); දකුණට රජසන්නක ගල්ගොඩගේතද, රජසන්නක වෙරට කැට්ටේ හේතද, වෙල්ලප්පුලිගේ දසන්හාමි විසින් අසිතිවාසිකම් කිසක බවේගේතද, එම අස විසින් අසිතිවාසිකම් කිසක කිරලගාමදෙහිගේ හේතද, ආර්. භිතතිඅප්පුට සහ තවත් අසව්වන්ට අසිති ඉඩන්කැට්ටේ හේතද; බස්නාඉරට වෙල්ලප්පුලිගේ බබ්බොමි විසින් අසිතිවාසිකම් කිසක ඉහල ඉරිකොන්දේ හේතද, හේවාමලව්ගේ ජයන්හාමිට සහ තවත් අසව්වන්ට අසිති උඩගෙදර වත්තේ කුඹුරුද, එම අසව්වන්ට අසිති උඩගෙදරවත්තද, වෙල්ලප්පුලිගේ බබ්බොමි විසින් අසිතිවාසිකම් කිසක ගොඹේගේතද, එම අස විසින් අසිතිවාසිකම් කිසක ඉරිකොන්දේ හේතද, හේවාමලව්ගේ ජයන්ට සහ තවත් අසව්වන්ට අසිති පල්ලාවේ කුඹුරුද.

தன் மாகாணத்தின் மாத்துறைமயச்சேர்ந்த பெறளபனாதற யென்னும் கிராமத்திலுள்ள கொம்பு O  $\frac{10}{51, 59}$  O  $\frac{15}{3, 11}$  அளப்புக் கடதாசிகளில் காணப்படும் பங்கு 111 ம் பிரிவுபடி கள்கொடேகேன, கத்தொட்டி வேகேன, மத்துறேகேன, இலுக்கெட்டியேகேன யென்று பொதுவாய்ச் சொல்லப்படுகிற அல்லது அறியப்படுகிற இத்தொடனைத்திருக்கும் அட்சரத்தால் குறிக்கப்பட்ட டாப்பில் விவரிக்கப்பட்டதும் 84 ஏக்கர் 3 ரூட் விஸ்தாரமுள்ளது :—

எல்லை, வடக்கு-கேவாமளவிகே ஜயன்காமியும் சிலபேர்களுக்குமுடைய பள்ளேவிட்டவத்த, மேற்சொல்லிய வர்களுடைய பெளிஅத்தேகைய, அரசாட்சிக்குள்ள பறமுள்ளேகேன; கிழக்கு-விதாறனகே தினெஸ்காமியும் சிலபேர்களுக்குமுடைய பள்ளேகும்புருயாய, மீள்ளளகே டிங்கிஅப்புவும் சிலபேர்களுக்குமுடைய எகொட வத்த, விதாறனகே தினெஸ்காமியும் சிலபேர்களுக்குமுடைய உடகஜிவெள்வத்த, மேற்சொல்லியவர்களுடைய உடகவத்த, மேற்சொல்லியவர்களுடைய பள்ளேகும்புருயாய, கஸகாறகே அறேலிஸ்து அரசாட்சியாரால் விற்கப் பட்டிருக்கும் மத்துறேகேன (171,789 பிசூர் கடதாசி; தெற்கு-அரசாட்சிக்குள்ள கள்கொடேகேன, அரசாட்சி குள்ள வெறலுக்கெட்டியேகேன, வெள்ளப்புளிகே தஸன்காமி உரித்துச்சொல்லும் பட்டேகேன, மேற்சொல்லிய வர்கள் உரித்துச்சொல்லும் ஆர். டிங்கிஅப்புவும் சிலபேர்களுக்குமுடைய இலுக்கெட்டியேகேன, மேற்சொல்லிய வர்கள் உரித்துச்சொல்லும் கிளகஸ்கெனி யேகேன; மேற்கு-வெள்ளப்புளிகே பபேகாமி உரித்துச்சொல்லும் இகளஇறிகொன்தேகேன, கேவாமளவிகே ஜயன்காமியும் சிலபேர்களுக்குமுடைய உடகெதரவத்தேகும்புர, மேற்சொல்லியவர்களுடைய உடகெதரவத்த, வெள்ளப்புளிகே பபேகாமி உரித்துச்சொல்லும் கோடேகேன, மேற்சொல்லியவன் உரித்துச்சொல்லும் இறிகொன்தேகேன, கேவாமளவிகே ஜயனும் சிலபேர்களுக்குமுடைய பள்ளவிட்டகும்புர.



Sheets Nos. O  $\frac{10}{51, 59}$  and O  $\frac{15}{3, 11}$   
 Lot 111 called Galgodahena, Hattotuwahena, Illuketiyehehena, in extent 84A. 3R. 0P., situated in Beralapanatara in Udugaha pattu of Morowak korale.  
 Surveyor-General's Office,  
 Colombo June 17, 1899.

J. G. MORE,  
 for Surveyor-General.



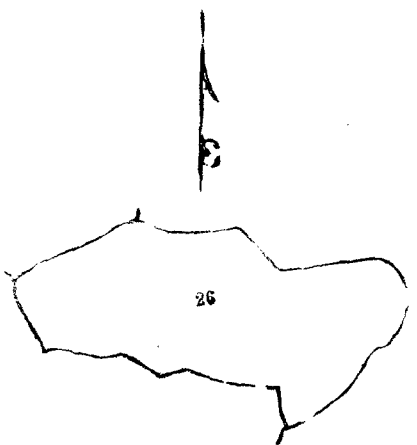
VII.

The land commonly called or known as Batalahetta, situate in the village of Beralapanatara in the Matara-Morowak korale, in the Southern Province, containing in extent 8 acres 1 rood and 22 perches, as described in the annexed plan, shown as lot 26 in F. S. O.  $\frac{10}{51, 52, 59, 60}$  and bounded as follows: on the north by Diwelkumbura belonging to Don Juwanis Wanigasekara Wellappuli and others, Denipallekumbura belonging to do.; on the east by Denipallekumbura belonging to do.; on the south by Welewatta belonging to Badalge Don Luwis and others; on the west by Welewatta belonging to do.

දකුණු පලාතට අයිති මාතර මොරවත්තෝරලේ බෙරලපණතර යන ගම තිබෙන මේ සමඟ අමුතාපු සීතියමේ පවතන අක්කර 8කුත්, රුඹ 1කුත්, පර්චස් 22ක් බිම්තරම ඇති බතලහේත නිකන F. S. O.  $\frac{10}{51, 52, 59, 60}$  සීතියමේ 26න් පෙන්නන බිම්කඩවියට මායිම්—උතුරට දෙත් පුවානිස් වනිගසේකර වෙල්ලප්පුලීට සහ නවත් අඟව්වත්ට අයිති දිවෙල් කුඹුරද; නැගෙනහිරට එම අඟව්වත්ට අයිති දෙනිපල්ලේ කුඹුරද; දකුණට බඩල්ලේ දෙත් එව්ව්ට සහ නවත් අඟව්වත්ට අයිති වෙල්ලවත්තද; බස්නාහිරට එම අඟව්වත්ට අයිති වෙල්ලවත්තද.

தென் மாகாணத்தின் மாத்ரதஹையச்சேர்ந்த பெறளபனாதற யென்னும் கிராமத்திலுள்ள F. S. O.  $\frac{10}{51, 52, 59, 60}$  அளவுக் கடதாசியில் காணப்படும் பங்கு 26 ம் பிரிவுபடி பத்தளகேன யென்று பொதுவாய்ச் சொல்லப்படுகிற அல்லது அறியப்படுகிற இத்தோடணைத்திருக்கும் அட்சரத்தால் குறிக்கப்பட்ட டாப்பில் விவரிக்கப்பட்டதும் 8 ஏக்கர் 1 ரூட் 22 பர்சஸ் விஸ்தாரமுள்ளது :—

எல்லை, வடக்கு-தொன் ஜுவானிஸ் வனிகசேகற வெள்ளப்புளியும் சிலபேர்ரூக்குமுடைய திவெள்கும்புர, மேற்சொல்லியவர்களுடைய தெனிபள்ளேகும்புர; கிழக்கு-மேற்சொல்லியவர்களுடைய தெனிபள்ளேகும்புர; தெற்கு-படள்கே தொன் ஹவிஸ்யும் சிலபேர்களுக்குமுடைய வெளேவத்த; மேற்கு-மேற்சொல்லியவர்களுடைய வெளேவத்த.



F. S. O.  $\frac{10}{51, 52, 59, 60}$

Lot 26 called Batalawattehena, in extent 8A. 1R. 22P., situated in Beralapanatara in Udugaha pattu of Morowak korale.

Surveyor-General's Office, Colombo, July 24, 1899.

S. J. C. More, for Surveyor-General.

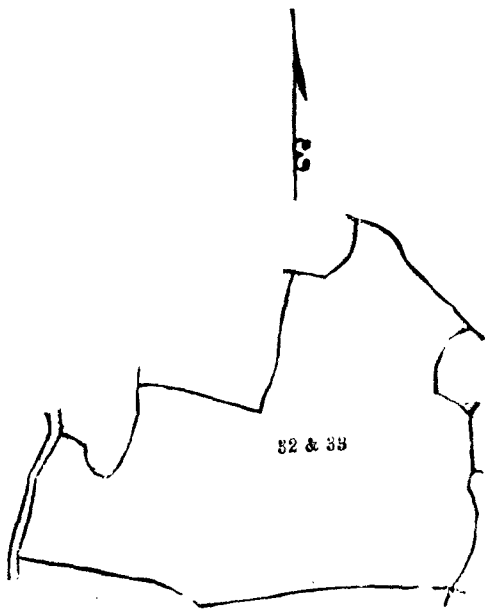
VIII.

The land commonly called or known as Millamullehena and Weralugasmullehena, situate in the village of Beralapanatara in the Matarā-Morowak korale, in the Southern Province, containing in extent 17 acres 2 roods and 32 perches, as described in the annexed plan, shown as lots 32 and 33 in F. S. O.  $\frac{10}{51, 52, 59, 60}$  and bounded as follows: on the north by Weralugasmulla belonging to Badalge Don Luwis and others, Millamullehena claimed by Badalge Don Juwanis, Magakoratuwa belonging to Badalge Tettu and others, Vitaranagediwela sold by Crown to Badalge Don Luwis (title plan 148,885); on the east by Weralugasmulla belonging to Badalge Don Luwis and others, Medaliyadda sold by Crown to Wikramanarayana Mestrige Don Carolis (title plan 145,125), Weralugasmullewatta belonging to Badalge Don Luwis and others, Weralugasmullekumbura belonging to do., Egodawatta belonging to do.; on the south by Dandugaskoratuwehena belonging to Crown; on the west by the minor road from Kotapola to Beralapanatara.

දකුණු පලාතට අයිති මාතර මොරවත්තකෝරළේ බෙරලපනාතර ඝන ගම නිබෙන මේ සමග අමතාපු සීතියමේ දෙකෙන අතර 17කුත්, රුඳු 2කුත්, පර්චස් 32ක භිමිතම ඇති ප්ලාන්වලින් යෙහ සහ වෙරළගස්මුල්ලේගේනකිසක F. S. O.  $\frac{10}{51, 52, 59, 60}$  සීතියමේ 32 සහ 33කුත් පෙන්වන භිමිතමේ දෙකට මායිම්: උතුරට බඩුල්ලේ දෙන එරිස්ට සහ නවත් අසව්වන්ට අයිති වෙරළගස් මල්ලද, බඩුල්ලේ දෙන ජුවානිස් ජිසින් අයිතිවැසිනම් කිසක මල්ලමුල්ලේ ගේනද, බඩුල්ලේ ගේනනව සහ නවත් අසව්වන්ට අයිති මගකෙර වලටද, ආණ්ඩුව ජිසින් බඩුල්ලේ දෙන එරිස්ට ජකුතාපු ජිකාරණ ගේ දිවෙල (148,885 පිඳුරු කඩට සිස); කැගෙණුරුව බඩුල්ලේ දෙන එරිස්ට සහ නවත් අසව්වන්ට අයිති වෙරළගස්මුල්ලද, ආණ්ඩුව ජිසින් ජකුමනාරාන මේස්තියන් දෙන කාර්ලිස්ට ජකුතාපු මැදලියද්ද (145,125 පිඳුරු කඩට සිස), එම අසව්වන්ට අයිති වෙරළගස්මුල්ලේ වන්තද, එම අසව්වන්ට අයිති වෙරළගස්මුල්ලේ කුඹුර්ද, එම අසව්වන්ට අයිති එගොට් වන්තද; දකුණට රුඳුසන්තක දකුණින් කොරවුමේ ගේනද; බස්නාහිරට කොටපල සිට බෙරලපනාතරට යන කුඹුරද.

දෙහි මාකාණத்தின் மாத்துறையைச்சேர்ந்த பெறளபுத்தற யென்னும் கிராமத்திலுள்ள F. S. O.  $\frac{10}{51, 52, 59, 60}$  அளவுக் கடதாசியில் காணப்படும் பங்குள் 32 ம் 33 ம் பிரிவுபடி யிள்ளுள்ளேனேனும் வெற லுகஸ்முள்ளேனேனும் பென்று பொதுவாய்ச் சொல்லப்படுகிற அல்லது அறியப்படுகிற இத்தொடனைக்கிருக்கும் அட்சரத்தால் குறிக்கப்பட்ட டாப்பில் விவரிக்கப்பட்டதும் 17 ஏக்கர் 2 ரூட் 32 பர்சஸ் விஸ்தாரமுள்ளது:—

எல்லை, வடக்கு-படங்கே தொன் லுவிசும் சிலபேர்களுக்கமுடைய வெறலுக்ஸ்முள்ள, படங்கே தொன் ஜுவானிஸ் உரித்துச்சொல்லும் யிள்ளுமுள்ளேனேன, படங்கே தெத்தையும் சிலபேர்களுக்குமுடைய மக்கொறட்டு வ, படங்கே தொன் லுவிசுக்கு அரசாட்சியாரால் விற்கப்பட்டிருக்கும் விசுறனகேதிவல (148,885 பிரகர் கட தாசி); கிழக்கு-படங்கே தொன் லுவிஸ்யும் சிலபேர்களுக்குமுடைய வெறலுக்ஸ்முள்ள, சிக்கிறமறையன் மேஸ் தீரிகே தொன் கரேனிசுக்கு அரசாட்சியாரால் விற்கப்பட்டிருக்கும் மெதன்யத்த (145,125 பிரகர் கடதாசி), படங்கே தொன் லுவிஸ்யும் சிலபேர்களுக்குமுடைய வெறலுக்ஸ்முள்ளேவத்த, மேற்சொல்லியவர்களுடைய வெறலு கஸ்முள்ளேகும்புர, மேற்சொல்லியவர்களுடைய எகொடவத்த; தெற்கு-அரசாட்சிக்குள்ள தங்கேஸ்கொறட்டு வேகேன; மேற்கு-கொட்டபொலிருந்து பெறளபுத்துறவுக்குப்போகும் சின்னவளி.



F. S. O.  $\frac{10}{51, 52, 59, 60}$

Situation : Beralapanatara in Udugaha pattu of Morowak korale.

Lot.	Name of Land.	Extent.
		A. R. P.
32	Millamullehena	6 0 10
33	Weralugasmullehena	11 2 22
		<hr/>
		17 2 32

IX.

The land commonly called or known as Dandugaskoratuwehena, Tanahena, and Huvalaketugalahena, situate in the village of Beralapanatara in the Matara-Morowak korale, in the Southern Province, containing in extent 4 acres 3 roods and 25 perches, as described in the annexed plan, shown as lot 34a in F. S. O.  $\frac{10}{51, 52, 59, 60}$ , and bounded as follows: on the north by Tanahena *alias* Galpolehena belonging to Crown; on the east by Galpolehena *alias* Tanahena belonging to Crown; on the south by Wattadeniya belonging to Pitawitige Kiri Appu and others, Marawehena claimed by Pitawitige Jayatuhami, Potuliyaddakumbura belonging to M. ellege Dissan and others; on the west by Egodawatta belonging to Badalge Same and others, Weralugasammullekumbura belonging to Badalge Don Luwis and others.

දකුණු පළාතට අයිති මාතර මොරවත්තෝරලේ වෙරළපණකර යන ගම තිබෙන මේ සමග අමුතාපු සිතියමේ පෙනෙන අක්කර 4කින්, රූඩ් 3කින්, පර්චස් 25ක් ක්ෂේත්‍රයක් ඇති දඹුලුපොලොව මේ ප්‍රදේශයේ, නැගෙනහිර, නිවැරදිව ගලා යන දකුණු කිසිකිසි F. S. O.  $\frac{10}{51, 52, 59, 60}$  සිතියමේ 34aන් පෙන්වන ක්ෂේත්‍රයට මාසිඳි—ලකුරට රජසත්තන නමින් නොහොත් ගල්පොලේ ප්‍රදේශය; නැගෙනහිරට රජසත්තන ගල්පොලේ ප්‍රදේශය නොහොත් නැගෙනහිර; දකුණට පිටපිට ගේ කිරිපිටපිට සහ නවින් අසව්වන්ට අයිති වත්තේ දෙවියන්, පිටපිටගේ ප්‍රදේශයේ පිසින් අයිතිවන්නේ කිසිකිසි මාරුවේ ප්‍රදේශය, මිදුල්ලගේ අසව්ව සහ නවින් අසව්වන්ට අයිති පොතුපිටපිට කුඹුරු; බිත්තෝරට බිත්තෝරේ සමග නවින් අසව්වන්ට අයිති එගොඩවත්තේ, බිත්තෝරේ දෙවන් එව්ව සහ නවින් අසව්වන්ට අයිති වෙරළපණකරලේ කුඹුරු.

தென் மாகாணத்தின் மாத்துறையைச்சேர்ந்த பெறளபனாதற யெள்ளும் கிராமத்திலுள்ள F. S. O.  $\frac{10}{51, 52, 59, 60}$  அளவுக் கடதாசியில் காணப்படும் பங்கு 34a ம் பிரிவுபடி தக்கேஸ்கொறட்டுவேகேன, தனகேன, ஈவனாகெட்டுகேளகேன யென்று பொதுவாய்ச் சொல்லப்படுகிற அல்லது அறியப்படுகிற இத்தோடணத்திற்குக்கும் அட்சரத்தால் குறிக்கப்பட்ட டாப்பில் விவரிக்கப்பட்டதும் 4 ஏக்கர் 3 ரூட் 25 பர்சஸ் விஸ்தாரமுள்ளது :—

எ.ஸ்.ஐ, வடக்கு-அரசாட்சிக்குள்ள தனகேன அல்லது கன்பொளேகேன ; கிழக்கு-அரசாட்சிக்குள்ள கன்பொளேகேன அல்லது தனகேன ; தெற்கு-பிட்டவிட்டகே கிரிஅப்புவுஞ் சிலபேர்களுக்குமுடைய வத்ததெனிய, பிட்டவிட்டகே ஜயதகாமி உரித்துச்சொல்லும் மாறவேகேன, மீள்ளகே திஸனும் சிலபேர்களுக்குமுடைய பொத்தனியத்தமும்புர ; மேற்கு-படள்கே ளாமேயும் சிலபேர்களுக்குமுடைய எகொடவத்த, படள்கே தொன் அலியும் சிலபேர்களுக்குமுடைய வெறலுகல்முள்ளேயும்புர.



F. S. O.  $\frac{10}{51, 52, 59, 60}$

Lot 34a called Dandugaskoratuwehena, Tanahena, Huvalaketugalahena, in extent 4a. 3r. 25p., situated in Beralapanatara in Udugaha pattu of the Morowak korale.

Surveyor-General's Office,  
Colombo, July 24, 1899.

S. J. C. MORR,  
for Surveyor-General.