

SUPPLEMENT
TO
The Ceylon Government Gazette,
PART III.

FRIDAY, NOVEMBER 3, 1899.

NOTICES UNDER THE WASTE LANDS ORDINANCES.

[Notice under Ordinances No. 1 of 1897 and No. 1 of 1899.]

TAKE notice, that unless within three months from the 24th day of November, 1899, the persons, if any, who claim any interest in the lands hereinafter mentioned or in any one or more of such lands, appear before me at my office at Matara and make claim to the said lands or any of them or to some interest therein :

I, John Penry Lewis, Special Officer appointed under Ordinance No. 1 of 1897, in pursuance of the powers in me vested by Ordinances No. 1 of 1897 and No. 1 of 1899, shall declare by writing under my hand that the said lands or such of them, to which no claim has been made, are the property of the Crown.

Matara, September 30, 1899.

J. P. LEWIS,
Special Officer.

Description of Lands referred to.

I.

The lands commonly called or known as Mahagalahena, Demodarahena, Midiattevalahena, Pillagawahena, Gal-kōratuwahena, Kinagahadeniyahena, Koskandawalahena, Gallindehena, Galaudahena, and Angurumalekandedeniya, lying adjacent to each other and forming one block, situate in the village of Ginnaliya in the Matara-Morowak korale, in the Southern Province, containing in extent 338 acres 2 roods and 23 perches, as described in the annexed plan, shown as lots 20 and 22 in Sheets O $\frac{10}{53, 61}$, and O $\frac{10}{54, 62}$, and bounded as follows: on the north by the Watawala-gauga, Dehigahadeniya belonging to K. D. Siyadoris, Migahahena *alias* Watawalawatta claimed by D. D. A. Wijesekara, Hompaladeniya claimed by ditto; on the east by the footpath from Ketawala to Ginnaliya, the Gansabhawa path from Ūrubokka to Dam-pane, the footpath from the Gansabhawa path to Ginnaliya, Lindamullahena claimed by Saddasigamage Andris Hami and others (lot 80 in Sheet O $\frac{10}{54, 62}$); on the south by Ratkandanmulla belonging to Floris Silva and others (lot 79), Naketiya-hena belonging to Crown (lot 78), Naketiyatura belonging to Crown (lot 79), Millagahadeniya belonging to Lewanage Wattuhami and others, Jambughahaliyadda belonging to ditto, Walaliyadda belonging to ditto, Hettiyadeniya belonging to ditto, Naketiya-arawa, belonging to ditto, Pelawatta belonging to ditto, Dolakumbura belonging to Wickrama Archchi-pattuwege Don Andris and others, Mahakumbura belonging to D. F. de Silva Abewardana, Bogahawatuyaya belonging to Leyanage Bala Hami and others (lot 69); on the west by Mahamederihena belonging to Crown (lot 60), the Bataketikandedola.

[NOTE.—Lot 21 Demodaradeniya, in extent 16 perches, marked A in the annexed plan, within these boundaries, is excluded from this notice. This extent of 16 perches is not included in the extent of 338 acres 2 roods and 23 perches given above.]

විෂි 1899 ක්වු නොවැම්බු මස 24 වෙනි දින සිට තුන්මාසයක් ඇතුලතදී මෙහි පහත සඳහන්වෙන ඉඩම්වලට නොහොත් ඉන් එකකට නොහොත් වැඩිගණනකට කිසි අයිතිවාසිකමක් නිබන්වූයේ නොවන බවට අය සිටින්නම් ඒ අය විසින් මාතර මගේ කන්තෝරුවේදී මා ඉදිරිපිටට ඇවිත් පෙනීසිට එකී ඉඩම්වලට නොහොත් ඉන් කොසියම් එකකට නොහොත් ඊට ඇති සම්කිසි අයිතිවාසිකම පෙන්වා සිටින්නට නොයෙදුනොත් විෂි 1897ගේ නොමිමර 1ගේ ආඥාපණයේ ප්‍රකාරයට පත් කරපු විශේෂ මූලාදානි ධානාන්තරය දරණ පෝත් පැන්ර් එච්ස් යන මට විෂි 1897ගේ නොමිමර 1ගේ සහ විෂි 1899ගේ

கனாக்களில் 1600 ஏக்கர் நிலம் மீட்டும் அரசாங்கத்தின் திட்டம் உடனடி நடவடிக்கைகளை மேற்கொள்ளவேண்டும். அரசாங்கத்தின் திட்டம் நடைமுறைப்படுத்தப்படும்பட்சத்தில், அரசாங்கத்தின் திட்டம் மீட்டும் அரசாங்கத்தின் திட்டம் உடனடி நடவடிக்கைகளை மேற்கொள்ளவேண்டும்.

தேர்வு 1899 ன் பெறுதல் ஆகியவை பற்றி
30 வெளியான உத்தரவு.

பி. பி. சிவசாமி, இரகசிய அலுவலர்.

இருள்முகி தகவல்கள்.

I.

சட்டமன்ற உறுப்பினர்கள் மூலம் கொடுக்கப்பட்டிருக்கும் இலக்குகளை மீட்டும் அரசாங்கத்தின் திட்டம் உடனடி நடவடிக்கைகளை மேற்கொள்ளவேண்டும். அரசாங்கத்தின் திட்டம் நடைமுறைப்படுத்தப்படும்பட்சத்தில், அரசாங்கத்தின் திட்டம் மீட்டும் அரசாங்கத்தின் திட்டம் உடனடி நடவடிக்கைகளை மேற்கொள்ளவேண்டும்.

[சட்டமன்ற உறுப்பினர்கள் மூலம் கொடுக்கப்பட்டிருக்கும் இலக்குகளை மீட்டும் அரசாங்கத்தின் திட்டம் உடனடி நடவடிக்கைகளை மேற்கொள்ளவேண்டும். அரசாங்கத்தின் திட்டம் நடைமுறைப்படுத்தப்படும்பட்சத்தில், அரசாங்கத்தின் திட்டம் மீட்டும் அரசாங்கத்தின் திட்டம் உடனடி நடவடிக்கைகளை மேற்கொள்ளவேண்டும்.]

இவ்வறிவித்தலின் திருத்தங்களை 1899 ம் ஆண்டு-க்கு கார்த்திகைமீ 24 ன் திகதியிலிருந்து மூன்று மாதத்திற்குள்ளாக இதன் கீழ் விவரிக்கிறதற்கும் காண்களுக்கு அல்லது அக்காணிகளின் எதற்கும் அல்லது எவற்றுக்கும் ஏதும் உட்கர்த்தவையும் தங்களுக்குள்ளுடன் உரித்தாப்பேசுவோர்கள் யாருமிருந்தால், அவர்கள் என்முன்பாக மாத்திரம் எனது கருத்தாரில் தெரிப்பட்டு மேற்படி காண்களுக்கு அல்லது அவற்றில் எதற்கும் அல்லது அதில் யாதும் உரிமை அல்லது உட்கர்த்த காண்பியதற்குந்தால், 1897 ம் ஆண்டு-க்கு முதலாம் கொம்பர்சுட்டத்தின்படி குறிப்பான உத்தியோகஸ்தராக ஜேன் பென்றி ஹூஸ்சு ஆகிய நம்மில் 1897 இன் 1 ம் இலக்கச்சட்டத்தினாலும் 1899 இன் 1 ம் இலக்கச்சட்டத்தினாலும் குறிப்பான உத்தியோகஸ்தராக ஜேன் பென்றி ஹூஸ்சு ஆகிய நம்மில் 1897 ம் ஆண்டு-க்கு முதலாம் இலக்கச் சட்டத்தினால் கொடுத்திருக்கும் தத்தவத்தைக்கொண்டு என்சையொப்பப்பட்டு எழுத்த முல்மாய் சொல்லப்பட்ட காணிகளில் அல்லது அவற்றுள் உரித்துப் பசப்பட்டவர்கள் வெளிப்படாவிடில் முடிக்குரிய ஆதனமென்று வெளியரங்கப்படுத்துவேன்.

ஜே. பி. ஹூஸ்சு, குறிப்பான உத்தியோகஸ்தர்.

சொல்லப்பட்ட காணிகளின் விபரம்.

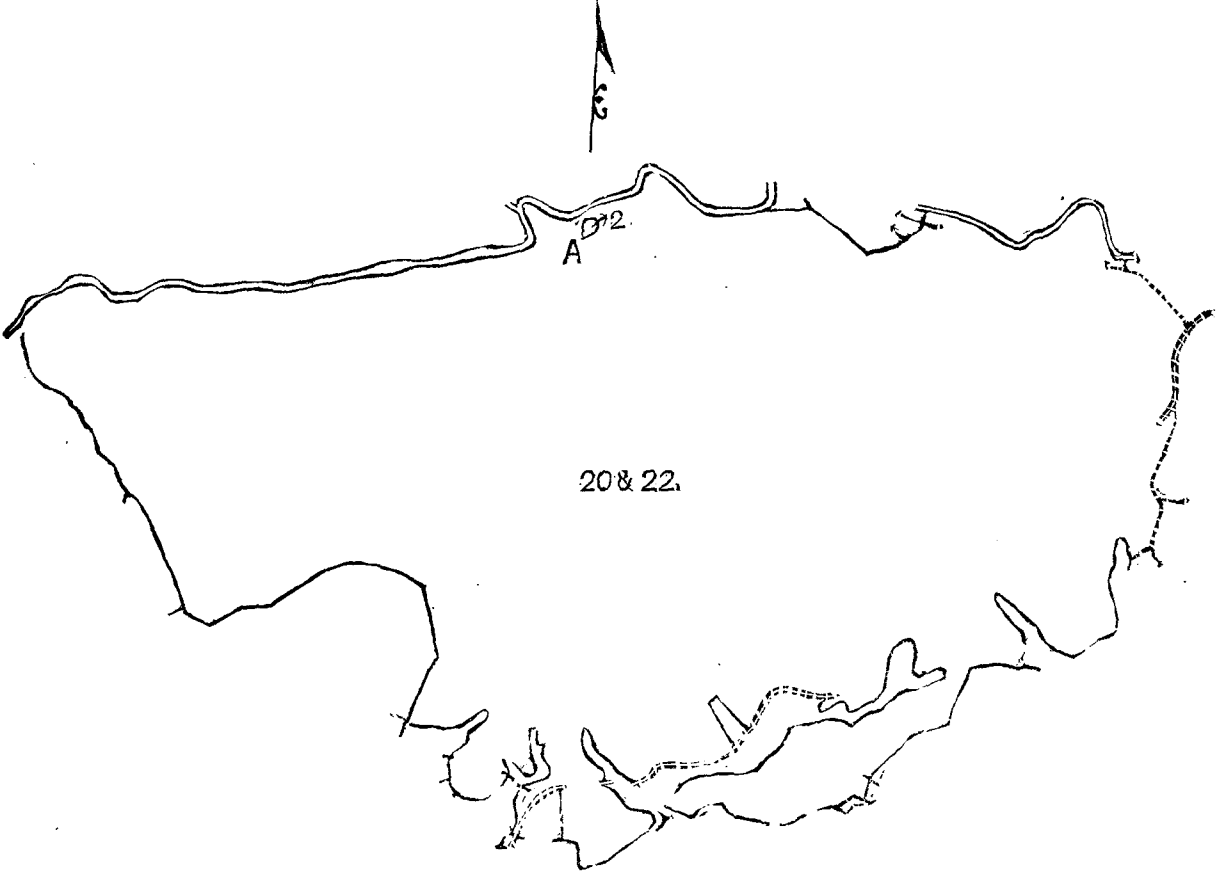
I.

தென் மாகாணத்தின் மாத்திரம் மொறவக்கோற்றையச்சேர்ந்த கின்னரிய பென்னும் கிராமத்திலுள்ள 0 ¹⁰ _{53, 61} ம், 0 ¹⁰ _{54, 62} அளவு கடத்தாசிகளில் காணப்படும் பங்குகள் 20 ம் 22 ம் பிரிவுபடி மக்களகேன, தேமோதற்கேன, மிதிஅத்தேவலகேன, பிள்ளகாவாகேன, +கொறட்டுவகேன, கின்காதெனியேகேன, கொஸ்கந்தவனகேன, கள்ளிந்தேகேன, களஉடகேன, அங்குருமளேகந்தேதெனிய, இவைபெலலாம் ஒரேகாணியாய் தோற்றப்படும் பென்று பொதுவாய் சொல்லப்படுகிற அல்லது அறியப்படுகிற இத்தோடணைத்திருக்கும் அட்சரத்தால் குறிக்கப்பட்ட டாப்பில் விவரிக்கப்பட்டதும் 338 ஏக்கர் 2 றூட் 23 பர்சஸ் வஸ்தாரமுள்ளது :—

எல்ல, வடக்கு-வட்டவளகங்க, கே. டி. சியோசிகைய தெக்கிராதெனிய, டி. டி. எ. விஜேஸேகர உரித்துச்சொல்லும் மிகாரேன அல்லது வட்டவளவத்த, மேற்சொல்லியவன் உரித்துச்சொல்லும் கோம்பளாதெனிய; கிழக்கு-கெட்டவலிருந்து கின்னரியக்கு போகும் அடிபாதை, ஊறுபொக்கிலிருந்து தம்பனெக்கு போகும் கம்பஸ்பாதை, கம்பஸ்பாதையிலிருந்து கின்னரியக்கு போகும் அடிபாதை, ஸத்தாசிகமகே அந்திரிஸ்காரியும் சிலபேர்களும் உரித்துச்சொல்லும் னிந்தமுள்ளேகேன 0 ¹⁰ _{54, 62} அளவு கடத்தாசியில் 80 ம் துண்டு; தெற்கு-பொளோரிஸ் த சின்வாயும் சிலபேர்களுக்குமுடைய தக்கந்தன்முள்ள (79 துண்டு), அரசாட்சிக்குள்ள நாகெட்டியேகேன (78 துண்டு), அரசாட்சிக்குள்ள நாகெட்டியே அத்தூர (77 துண்டு), னியனகே வத்தூகாரியும் சிலபேர்களுக்குமுடைய துமிள்ளகாதெனிய மேற்சொல்லியவர்களுடைய ஜம்புகாரியிய, மேற்சொல்லியவர்களுடைய வள்ளியத்த, மேற்சொல்லியவர்களுடைய கெட்டியாதெனிய, மேற்சொல்லியவர்களுடைய நாகெட்டி ஆறாவ, மேற்சொல்லியவர்களுடைய பொளவத்த, விக்கறம் ஆறுச்சி பத்தவ கெபி தொன் அந்திரிசும் சிலபேர்களுக்குமுடைய தொளகும்

புர, டி. எப். த சிள்வா அபேவந்தனுடைய மககும்புர, வியனகே பாளகாமியும் சிலபேர்களுக்குமுடைய போகாவ துயாய (69 துண்டு); மேற்கு-அரசாட்சிக்குள்ள மகமேதேரிகேன (60 துண்டு) பட்டகெட்டிகந்தேதொல.

[குறிப்பு—சொல்லிய எலகைகளுக்குள்ளிதாய் குறிக்கப்பட்ட டாப்பில் A அட்சரமுள்ள 21 ம் துண்டு தேமோதறதெனி யெண்டறியப்படும் 16 பர்சஸ் கொண்டது இந்த அறிக்கையிலிருந்து விலக்கினது. இந்த அளவு 16 பர்சஸ் மேற்சொல்லிய 338 ஏக்கர் 2 றாட் 23 பர்சஸ் அளப்பிலுட் படுத்த வில்லை].



Situation : Ginnaliya in Udugaha pattu of Morowak korale.

Lot.	Name of Land.	Extent.		
		A.	R.	P.
20 ...	Mahagalahena, Demodarahena, Midiattewalahena, &c. ...	337	3	0
22 ...	Angurumelekandedeniya ...	0	3	23
		338	2	23

Lot 21 called Demodaradeniya, in extent 0A. 0R. 16P., is excluded.

Sheet O $\frac{10}{53, 61}$ $\frac{10}{54, 62}$

Surveyor-General's Office
Colombo, August 2, 1899.

S. J. C. MORE,
for Surveyor-General.

II.

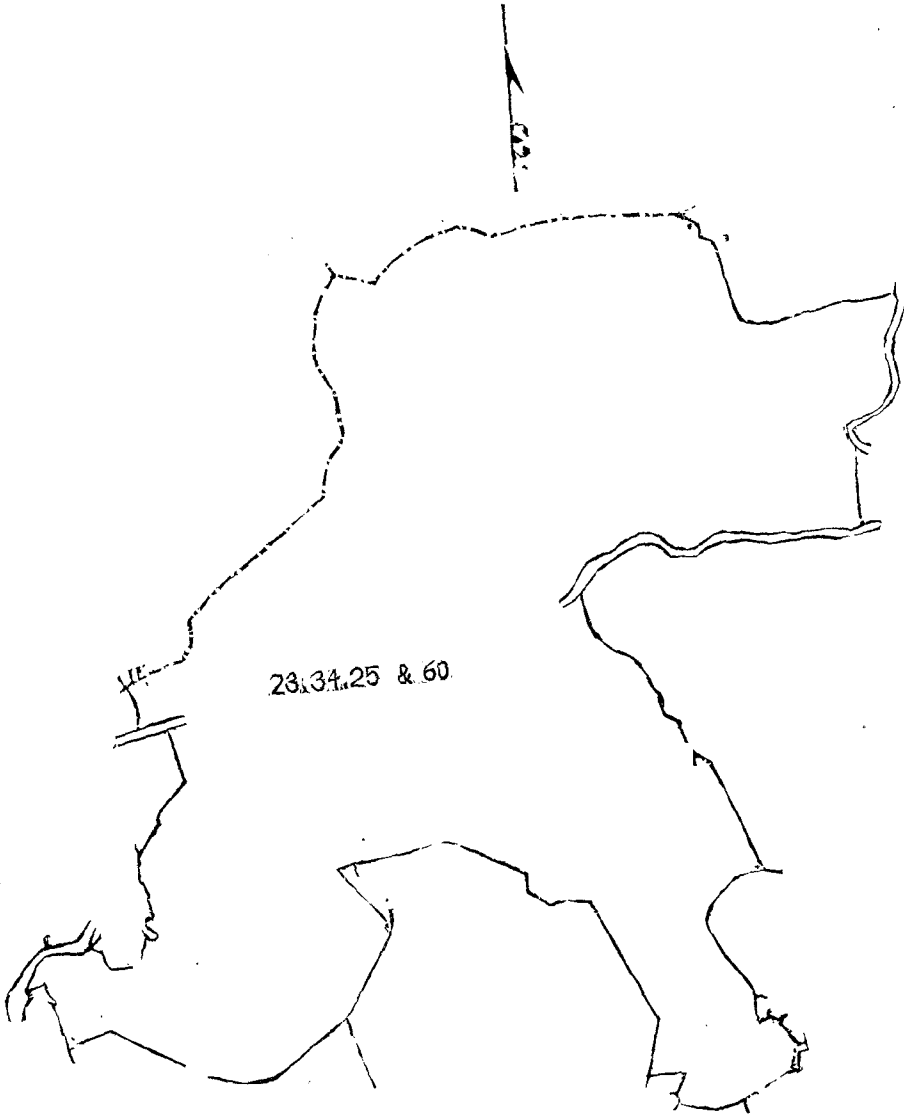
The lands commonly called or known as Tepudenyaheneatura, Kewleheneatura, Olakandeheneatura, Kaluwagahaheneatura, Tepudeniya, Penahallewalagawahena, Olagampalahena, Palledenyahena, Walakadaelahena Godahena, Mahamederihena, Dodangahahena, Annasigalahena, Dematagalahena, and Gallindahena, all lying adjacent to each other and forming one block, situate in the village of Ginnaliya in the Matara-Morowak korale, in the Southern Province, containing in extent 369 acres 3 roods and 31 perches, as described in the annexed plan, shown as lots 23, 24, 25, and 60 in F. Sheets O $\frac{10}{53, 61}$, and O $\frac{10}{54, 62}$, and bounded as follows: on the north by Dehigahaliyaddeheneatura claimed by Ekanayakage Dassan Hami, Parandalareheneatura claimed by ditto, Ellagawahena claimed by Saddasigamage Bandula Hami and others Ittagalahena claimed by ditto; on the east by Ahituelledola, Angurumalakandeheneatura belonging to Crown, the Watawala ganga, the Batakeli-kandedola, Pillehena claimed by Lewanage Wattu Hami and others (lot 20), Bogahawattuyaya belonging to ditto, Bataketikandeniya belonging to Crown, Bataketikandepunchideniya belonging to Crown, Bataketikandeheneatura (lot 65) belonging to Crown; on the south by Gedarakumbura belonging to Floris Silva and others, Egodahakoratuwa belonging to Leyanage Andris and others, Magahena claimed by Wijetunge Adiriyan and others, Malitigehena claimed by ditto, Ihala-deniyahena claimed by ditto, Delgahahena claimed by ditto, Rukadideniyahena belonging to Crown, Yakadagalpolahena belonging to Crown, Bambaradeniyahena belonging to Crown; on the west by Walakada-elawatta belonging to Iagodage Pedris and others, Walakadadeniyahena belonging to ditto, the Watawala-ganga, Kongahawatta belonging to Wikrama Arachchi Pattuwege Jayan Hami and others, Pattuwegegedarakumbura belonging to ditto, Ihalawatta belonging to Wickrama Arachchi Pattuwege Don Andris and others, the Watawala-ganga, Nugegawadeniya belonging to Wichrama Arachchi Pattuwege Don Andris and others, Nugegawa-atura belonging to Crown (lot 262 in Sheet O $\frac{10}{53, 61}$), Nakumburadeniya belonging to Crown (lot 241), Nakumburagawa-atura belonging to Crown (lot 240).

දකුණු පලාතට අයිති මාතර මොරවත්තෝරලේ හිණිණලිය යන ගම් නිබෙන මේ සමග අමුතාපු සීතියමේ පෙන් යන අක්කර 369කුත්, රූඩ් 3කුත්, පර්චස් 31ක් බිම්තරම ඇති නෙපුදෙහියේ ගේනේ අතුරද, කිටුලේ ගේනේ අතුරද, මිලු කන්දේ ගේනේ අතුරද, කඵවාගහ ගේනේ අතුරද, නෙපු දෙහියද, පෙණහල්ලේ වලගාවා ගේනද, මිලුගම්පල ගේනද, පල්ලේදෙහිය ගේනද, වලකඩ ඇලගේනද, ගොබේගේනද, මහමෙදිරි ගේනද, දෙඩන්ගහ ගේනද, අන්තාසිගල ගේනද, දෙමට්ටල ගේනද, ගල්ලිද ගේනද කිසක F. S. O $\frac{10}{53, 61}$ සහ O $\frac{10}{54, 62}$ පත්‍රවල 23, 24, 35 සහ 60කුත් පෙන්වන එකා බව බිමකවිවලට මායිම්: උතුරට එකතායකගේ දසන්තාම් විසින් අයිතිවාසිකම් කිසක දෙහියගහලියද්දේ ගේනේ අතුරද, එම අසවල් විසින් අයිතිවාසිකම් කිසක පරදල්ලේ ගේනේ අතුරද, පද්දසීන්ගමගේ බන්දුලුතාම් සහ නවන්අසවල් විසින් අයිති වාසිකම් කිසක ඇල්ලගාවා ගේනද, එම අසවල් විසින් අයිතිවාසිකම් කිසක ඉන්තගල ගේනද; නැගෙනහිරට අනිකුඇල්ලේ දෙලද, රජසන්තක අඟුරුවලකන්දේ ගේනේ අතුරද, වටවල ගහද, බටකැවිකන්දේ දෙලද, ලීවානගේ වන්තාමි සහ නවන්අසවල් විසින් අයිතිවාසිකම් කිසක පිල්ලේ ගේනද (20 වෙනි කැබැල්ල) එම අසවල් විසින් බොගහවතුගහද, රජසන්තක බටකැවිකන්දේ දෙහියද, රජසන්තක බටකැවිකන්දේ පුන්ති දෙහියද, රජසන්තක බටකැවිකන්දේ අතුරද, (65 වෙනි බිමකවිවල); දකුණට පොලොර්පසිල්ලට සහ නවන් අසවල් විසින් ගෙදර කුඹුරද, ලියකගේ අන්දිරි සහ නවන් අසවල් විසින් එගොඩහ කොරවුවද, විලෝනගේ අදිරිගේ සහ නවන් අසවල් විසින් අයිතිවාසිකම් කිසක මග ගේනද, එම අසවල් විසින් අයිතිවාසිකම් කිසක මලින්ගේ ගේනද, එම අසවල් විසින් අයිතිවාසිකම් කිසක ඉහලදෙහියද, එම අසවල් විසින් අයිතිවාසිකම් කිසක දෙල්ගහගේනද, රජසන්තක රුන්අන්දෙහියේ ගේනද, රජසන්තක සකඩගල්ල පොලේ ගේනද, රජසන්තක බමරදෙහියේ ගේනද; බස්නාගුරට ජාගොඩගේ පේදිරි සහ නවන් අසවල් විසින් අයිති වල කඩඇල්ලේ වන්තද, එම අසවල් විසින් වලකඩ දෙහියද, වටවල ගහද, වික්‍රමආරච්චි පන්තුවේගේ පසන්තාමි සහ නවන් අසවල් විසින් කෝන්ගහවත්තද, එම අසවල් විසින් පන්තුවේගේ ගෙදර කුඹුරද, වික්‍රමආරච්චි පන්තුවේගේ දෙව් අන්දිරි සහ නවන් අසවල් විසින් ඉහලවත්තද, වටවල ගහද, එම අසවල් විසින් කුගේ ගාවා දෙහියද, රජසන්තක කුගේගාවා අතුරද O $\frac{10}{53, 61}$ සීතියමේ 262 වෙනි කැබැල්ලද, රජසන්තක කාකුඹුරේ දෙහියද, (241 වෙනි කැබැල්ල) රජසන්තක කාකුඹුරගාවා අතුරද, (240 වෙනි කැබැල්ල).

தென் மாகாணத்தின் மாத்துறை மொறவத்தோரலையிச்சேர்ந்த கின்னளிய யென்னும் கிராமத்திலுள்ள F.S. O $\frac{10}{53, 61}$ ம், O $\frac{10}{54, 62}$ அளவு கட்டாசிகளில் காணப்படும் பங்குகள் 23, 24, 25, 60 ம் பிரிவுபடி தெப்புதெனியே கேகேன அதுர, கிவுளேகேன அத்துர, ஓளகந்தேவன அத்துர, கலுவாகாவுன அத்துர, தெப்புதெனிய, பென கள்ளேவளகாவாகேன, ஓளகம்பளகேன, பள்ளேதெனியேகேன, வளகடளளகேன, கோடேசேன, மகமேதிறிகேன, தொடர்க்ககேன, அன்லுகிளகேன, தெமட்டகளகேன, கள்ளிந்தகேன இவை யெல்லாம் ஒருகாணியாய் தோற்றப்படும் யென்று பொதுவாய் சொல்லப்படுகிற அல்லது அறியப்படுகிற இத்தோடணைத்திருக்கும் அட்சரத்தால குறிக்கப்பட்ட டாப்பில் விவரிக்கப்பட்டதும், 369 ஏக்கர் 3 றூட் 31 பர்சஸ் விஸ்தாரமுள்ளது :-

எலலை, வடக்கு-எகரையகே தனன்காமி உரித்துச்சொல்லும் தெக்காளியத்தேகேன அத்துர, மேற்சொல்லியவன் உரித்துச்சொல்லும் பறந்தன் ஆரேகேன் அத்துர, ஸத்தாசிகமகே பந்துளகாமயும் சிலபேர்களும் உரித்துச்சொல்லும் எள்ளகாவாகேன, மேற்சொல்லியவர்கள் உரித்துச்சொல்லும் இத்தகளகேன; கிழக்கு-அகிது எள்ளேதொல, அரசாட்சிக்குள்ள அங்குருமளகந்தேவன அத்துர, வட்டவளகங்க, பட்டகெட்டிகந்தேதொல, ஸியான்க வத்துகாமியும் சிலபேர்களும் உரித்துச்சொல்லும் பள்ளேவன (20 தண்டு), மேற்சொல்லியவர்களுடைய போகாவத்தயாய, அரசாட்சிக்குள்ள பட்டகெட்டிகந்தேதெனிய, அரசாட்சிக்குள்ள பட்டகெட்டிகந்தே புகுசிதெனிய, அரசாட்சிக்குள்ள பட்டகெட்டிகந்தே அத்துர (துண்டு 65); தெற்கு-பொள்ளாரிஸ்த கின்வாவும் சிலபேர்களுக்குமுடைய கெதரகும்புர, ஸியனகே அந்திரிசும் சிலபேர்களுக்குமுடைய எகொடககொறட்டுவ, விஜேகிங்கே அதிரியனும் சிலபேர்களும் உரித்துச்சொல்லும் மககேன, மேற்சொல்லியவர்கள் உரித்துச்சொல்லும் மனித்திகேன, மேற்சொல்லியவர்கள் உரித்துச்சொல்லும் இகளதெனிய, மேற்சொல்லியவர்கள் உரித்துச்சொல்லும் தெள்காகேன, அரசாட்சிக்குள்ள றுக்கத்தெனியேவன, அரசாட்சிக்குள்ள யகடசன்பொளேகேன, அரசாட்சிக்குள்ள பப்பறதெனியேவன; மேற்கு-ஜாகொடகே பேதிரிசும் சிலபேர்களுக்குமுடைய வளகட எளேவத்த, மேற்சொல்லியவர்களுடைய வளகடதெனிய, வட்டவளகங்க, விக்கறம ஆறுச்சிபத்த வகே ஜயன் காமியும் சிலபேர்களுக்குமுடைய கோண்காவத்த, மேற்சொல்லியவர்களுடைய பத்துவகே கெதரகும்புர, விக்கறம ஆறுச்சி பத்துவகே தொன் அந்திரிசும் சிலபேர்களுக்குமுடைய இகளவத்த, வட்டவளகங்க, விக்கறம ஆறுச்சி பத்துவகே தொன் அந்திரிசும் சிலபேர்களுக்குமுடைய றுகேகாவாதெனிய, அரசாட்சிக்குள்ள றுகேகாவா அத்துர (O $\frac{10}{53, 61}$)

அளவுகடதாசில 262 ம் பங்கு), அரசாட்சிக்குள்ள நாகும்புறுதெனிய (241 துண்டு), அரசாட்சிக்குள்ள நாகும்பு
ரெகாவாஅத்தூர (240 துண்டு).



Situation : Ginnaliya in Udugaha pattu of Morowak korale.

Lot.	Name of Land.	Extent.		
		A.	R.	P.
23 ...	Tepudenyaheneatura, Kewleheneatura, &c. ...	232	1	20
24 ...	Tepudeniya ...	1	0	16
25 ...	Penahellawalagawahena, Olagampalahena, &c. ...	92	0	0
60 ...	Mahamederihena, Dodangahahena, Annasigalahena, &c. ...	44	1	35
		<u>369</u>	<u>3</u>	<u>31</u>

Sheet O $\frac{10}{53, 61}$ $\frac{10}{54, 62}$

Surveyor-General's Office,
Colombo, August 2, 1899.

S. J. C. MORE,
for Surveyor-General.

III.

The lands commonly called or known as Magahena, Malittegehena, Delgahahena, situate in the village of Ginnaliya in the Matara-Morowak korale, in the Southern Province, containing in extent 80 acres and 2 roods, as described in the annexed plan, shown as lot 53 in Sheet O $\frac{10}{53, 61}$, and bounded as follows: on the north by Penahellawalagawahena (lot 25) claimed by Wikrama Arachchi Pattuwege Jayan Hami and others, Dodangahahena claimed by ditto; on the east by Annasigalahena (lot 60) claimed by ditto, Gallindahena (lot 60) claimed by ditto, Egodahakoratuwa belonging to Leyanage Andris and others (lot 59), Dangahakumbura (lot 55) belonging to Wijesinge Adrian and others, Gedarawatta (lot 57) belonging to Liyanage Andris and others, Pananwelawatta (lot 58) belonging to Liyanage Babun Hami and others; on the south by the Gansabhawa path from Kekundeniya to Ginnaliya, Medawatta (lot 119) belonging to Atandage Don David and others; on the west by the footpath from Urubokka to the Gansabhawa path, the Gansabhawa path from Kekundeniya to Ginnaliya, Rukkatdeniya (lot 51) belonging to D. D. A. Wijesekara and others, Rukkatdeniyahena (lot 46) belonging to Crown, Penahallawalagawahena (lot 25) claimed by Wikrama Arachchi Pattuwege Jayan Hami and others, Udadeniya (lot 54) belonging to Crown.

[NOTE.—Lot 52 Bemmedeniya, in extent 20 perches, marked A in the annexed plan, within these boundaries, is excluded from this notice. This extent of 20 perches is not included in the extent of 80 acres and 2 roods given above.]

දකුණු පලාතට අයිති මාතර මොරවත්තකොරලේ ගිණිණලිය යන ගම නිබෙන මේ සමග අමුතාපු සීතියමේ පෙනෙන අක්කර 80කුත්, රූ 2ක් බිම්තරම ඇති මගපේනද, මලින්තේගේ පේනද, දෙල්ගහපේනද කිසි F. S. O $\frac{10}{53, 61}$ පත්‍රයේ 53නේ පෙන්වන බිම්කර්මයට මායිම්: උතුරට වික්‍රම ආරච්චි පත්තුවේගේ පස්නාම සහ නවත් අඟවල් විසින් අයිති වාසිකම් කිසි පෙණහැල්ලවලගාවා පේනද, (25 වෙනි බිම්කර්මය); එම අඟවල් විසින් අයිතිවාසිකම් කිසි පෙණහැල්ලවලගාවා පේනද; නැගෙනහිරට එම අඟවල් විසින් අයිතිවාසිකම් කිසි අන්තාසිගල පේනද (60 වෙනි බිම්කර්මය), එම අඟවල් විසින් අයිතිවාසිකම් කිසි ගල්ලිදේ පේනද, (60 වෙනි බිම්කර්මය); ලියනගේ අන්දිරිස්ස සහ නවත් අඟවල් අයිති එගොඩක කොරවුද, (59 වෙනි බිම්කර්මය); විජේසිංහේ අදිරිස්ස සහ නවත් අඟවල් අයිති දන්ගහකුමුරුද, (55 වෙනි බිම්කර්මය), ලියනගේ අන්දිරිස්ස සහ නවත් අඟවල් අයිති ගෙදරවත්තද, (57 වෙනි බිම්කර්මය); ලියනගේ බඩුත් තාමිට සහ නවත් අඟවල් අයිති පණවෙලේ වත්තද, (58 වෙනි බිම්කර්මය); දකුණට කැකුන්දෙහියේ සිට ගිණිණලියට යන ගම්සභා පාරද, අනුරාධපුරයේ දෙවන දුරුව සහ නවත් අඟවල් අයිති මැදවත්තද, (119 වෙනි බිම්කර්මය); බස් නාලුරට උරුමකරුවන්ගේ සිට ගම්සභාපාරට වැටෙන අර්පාරද, කැකුන්දෙහියේ සිට ගිණිණලියට යන ගම්සභාපාරද, ඩී. ඩී. ඒ. විජේසේකර සහ නවත් අඟවල් අයිති රුක්කදෙහියද, (51 වෙනි බිම්කර්මය); රජසන්නක රුක්කදෙහියේ පේනද (46 වෙනි බිම්කර්මය); වික්‍රමආරච්චි පත්තුවේ පස්නාම සහ නවත් අඟවල් විසින් අයිතිවාසිකම් කිසි පෙණහැල්ල වලගාවා පේනද (25 වෙනි බිම්කර්මය); රජසන්නක උඩදෙහියද (54 වෙනි බිම්කර්මය).

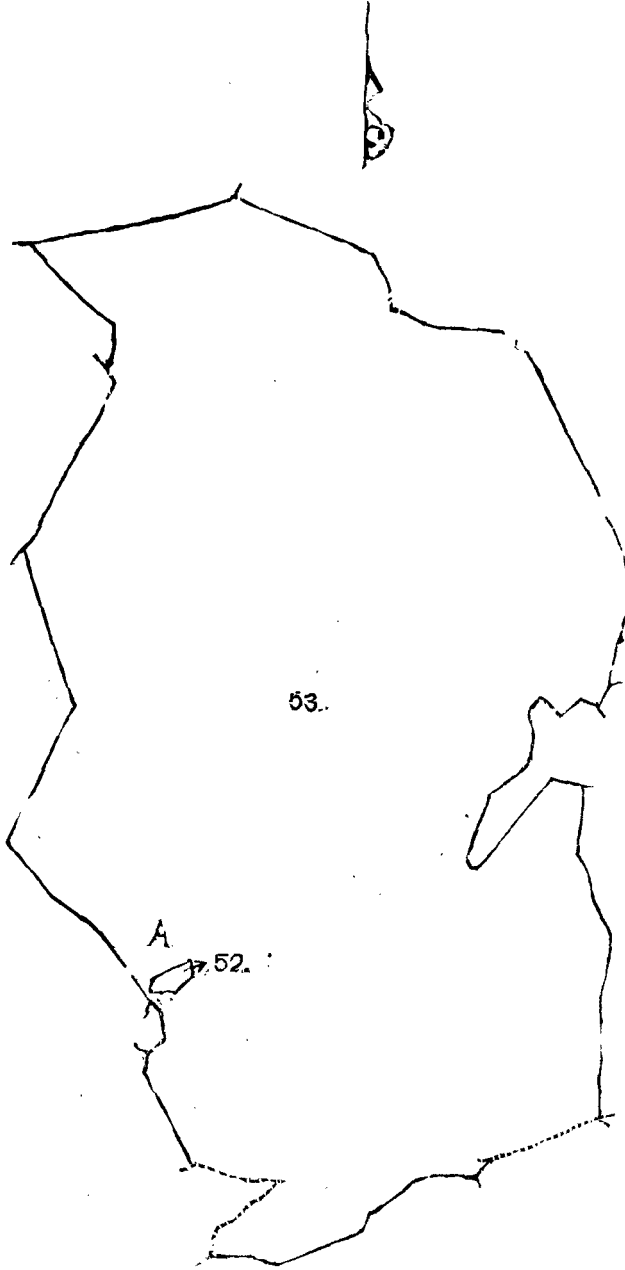
[ඉහත කී මායිම්වලට මැදවු මේ සමග අමුතාපු සීතියමේ A අක්ෂරයෙන් පෙන්වන පර්චස් 20ක් බිම්තරම ඇති බැමිම දෙහිය කිසි 52 වෙනි බිම්කර්මය මේ දැන්වීමෙන් අත්ඇරියවගත් මේ පර්චස් 20යේ බිම්තරම ඉහත කී අක්කර 80කුත් රූ 2නේ බිම්තරමේ අඩකු නොවෙන වගත් මෙයින් දැනගත යුතුයි].

தென்மாகாணத்தின் மாத்துறை மொறவக்கோறமையச்சேர்ந்த கின்னளிய யென்னும் கிராமத்திலுள்ள O $\frac{10}{53, 61}$ ம் அளவு கடதாசியில காணப்படும் பங்கு 53 ம் பிரிவுபடி மகசேன, மளித்தேகேவன, தென்காகேன, யென்று பொதுவாய் சொல்லப்படுகிற அலகு அறியப்படுகிற இத்தோடணத்திருக்கும் அட்சரத்தால குறிக்கப்பட்ட டாப்பில விவரிக்கப்பட்டதும் 80 ஏக்கர் 2 ரூட் வஸ்தாரமுள்ளது :—

எல்லை, வடக்கு-விக்கறம ஆரூச்சிபத்தவக ஜயன் காமியும் சிலபேர்களுக்கும் உரித்துச்சொல்லும் பெண்கள்ளவளகாவாகேன (25 துண்டு), மேற்சொல்லியவர்கள் உரித்துச்சொல்லும் தொடங்காகேன; கிழக்கு-மேற் சொல்லியவர்கள் உரித்துச்சொல்லும் அன்னாகளகேன (60 துண்டு), மேற்சொல்லியவர்கள் உரித்துச்சொல்லும் கள்ளித்தேகேன, (துண்டு 60), றியனகே அந்திரிசும் சிலபேர்களுக்குமுடைய எகொடககொறட்டுவ, (துண்டு 59), விஜேசிங்கே அதிரியனும் சிலபேர்களுக்குமுடைய தன்காகும்புர (55 துண்டு), றியனகே அந்திரிசும் சிலபேர்களுக்குமுடைய கெதறவத்த (57 துண்டு), றியனகே பபன்காமியும் சிலபேர்களுக்குமுடைய பன்னவெளேவத்த (58 துண்டு); தெற்கு-கெகுனதெனியிலிருந்து கின்னளியக்கு போகும் கம்ஸபாபாதை, அதஉடகே தொன் தாவித்யும் சிலபேர்களுக்குமுடைய மெதவத்த (119 துண்டு); மேற்கு-ஊருபொக்கிலிருந்து கம்ஸபாபாதைக்கு போகும் அடிபாதை, கெகுனதெனியிலிருந்து கின்னளியக்கு போகும் கம்ஸபாபாதை, டி. டி. எ. விஜேஸகறவும் சிலபேர்களுக்குமுடைய றுக்கத்தெனிய (51 துண்டு), அரசாட்சிக்குள்ள றுக்கத்தெனியகேன (46 துண்டு), விக்க

றம ஆறுச்சி பத்துவகே ஜயன் காமியும் சிலபேர்களும் உரித்துச்சொல்லும் பெனகள் ளவளகாவாகேன (25 துண்டு), அரசாட்சிக்குள்ள உடதெனிய (54 துண்டு).

[குறிப்பு—சொல்லிய எலகைகளுக்குள்ளிதாய் குறிக்கப்பட்ட டாப்பில A அட்சரமுள்ள 52 ம் துண்டு பெம்மேதெனி யெண்டறியப்படும் 20 பர்சஸ் கொண்டது இந்த அறிக்கையிலிருந்து விலக்கினது. இந்த அளவு 20 பர்சஸ் மேற்சொல்லிய 80 ஏக்கர் 2 றுட் அளப்பிலுட்படுத்த வில்லை.]



Lot 53 called Magahena, Malittegehena, Delgahahena, Polgahahena, in extent 80A. 2R. 0P., situated in Ginnaliya in Udugaha pattu of Morowak korale.

Lot 52 called Bemmedeniya, in extent 0A. 0R. 20P.. is excluded.

Sheet O $\frac{10}{53, 61}$

Surveyor-General's Office
Colombo, August 2, 1899.

S. J. C. MORE,
for Surveyor-General.

IV.

The land commonly called or known as Polgahahena, situate in the village of Ginnaliya in the Matara-Morowak korale, in the Southern Province, containing in extent 12 acres and 10 perches, as described in the annexed plan, shown as lot 129 in F. S. O. $\frac{10}{53, 61}$, and bounded as follows: on the north by Dangahaliyadda (lot 126) belonging to Gallellage Jayan and others, Galpilledeniya (lot 128), belonging to Wijesinge Adrian and others; on the east by Polgahaheneatura (lot 118) belonging to Crown, Polgahadeniya (lot 134) belonging to Crown, Polgahaheneatura (lot 118) belonging to Crown; on the south by Polgahaheneatura (lot 118) belonging to Crown; on the west by Udahawatta (lot 130) belonging to Gallellage Siman and others, Dodangahaliyadda (lot 126) belonging to Gallellage Jayan and others.

[NOTE.—Lot 133 Medadeniya belonging to Gallellage Jayan, and containing in extent 2 roods and 10 perches, marked A in the annexed plan, within these boundaries, is excluded from this notice. This extent of 2 roods and 10 perches is not included in the extent of 12 acres and 10 perches given above.]

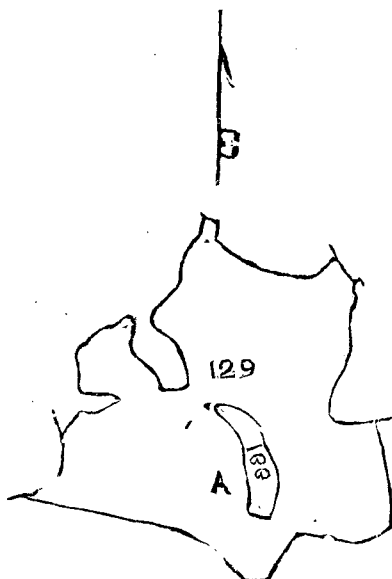
දකුණු පලාතට අයිති මාතර මොරවත්තකෝරළේ ගින්නලිය යන ගම තිබෙන මේ සමග අමුතාපු සිතියමේ පෙනෙන අක්කර 12කුත්, පර්ච් 10ක් සිමිතරම ඇති පොල්ගහගේන කිසි F. S. O. $\frac{10}{53, 61}$ පවුලේ 129න් පෙන්නෙන බිම්කවිට්ටියට මායිම්—උතුරට ගල්ලාල්ලගේ ජයන්ත සහ තවත් අයවරුන්ට අයිති දන්තලියද්ද (126 වෙනි බිම්කවිට්ටිය), විජේසිංහගේ අදිරිසන්ට සහ තවත් අයවරුන්ට අයිති ගල්පිල්ලේ දෙනියද (128 වෙනි බිම්කවිට්ටිය); නැගෙනහිරට රජසන්නක පොල්ගහගේනේ අතුරද (118 වෙනි බිම්කවිට්ටිය), රජසන්නක පොල්ගහදෙනියද (134 වෙනි බිම්කවිට්ටිය), රජසන්නක පොල්ගහගේනේ අතුරද (118 වෙනි බිම්කවිට්ටිය); දකුණට රජසන්නක පොල්ගහගේනේ අතුරද (118 වෙනි බිම්කවිට්ටිය); බින්නාඉරට ගල්ලාල්ලගේ සිමන්ත සහ තවත් අයවරුන්ට අයිති උඩතවත්තද (130 වෙනි බිම්කවිට්ටිය); ගල්ලාල්ලගේ ජයන්ත සහ තවත් අයවරුන්ට අයිති දෙඩන්තලියද්ද (126 වෙනි බිම්කවිට්ටිය).

[ඉහතක මායිම්වලට මැදි මේ සමග අමුතාපු සිතියමේ A අක්ෂරයෙන් පෙන්නෙන ගල්ලාල්ලගේ ජයන්ත අයිති රුචි 2කුත් පර්ච් 10ක් සිමිතරම ඇති මැදදෙනිය කිසි 133 වෙනි බිම්කවිට්ටිය මේ දැන්මෙන් අත්හැරිවගත් මේ රුචි 2කුත් පර්ච් 10ගේ බිම්කවිට්ටිය ඉහතක අක්කර 12කුත් පර්ච් 10ගේ බිම්කවිට්ටියට අඩකුනුවෙන වගත් මෙසින් දැනගත යුතුයි.]

தென் மாகாணத்தின் மாத்தூறை மொறவக்கோறளையச்சேர்ந்த கின்னளிய வெள்ளும் கிராமத்திலுள்ள F. S. O. $\frac{10}{53, 61}$ ம் அளவு கடதாசியில காணப்படும் பங்கு 129 ம்பிரிவுபடி பொள்காவன யென்று பொதுவாய்ச் சொல்லப்படுகிற அல்லது அறியப்படுகிற இத்தோட்டணத்திற்குக்கும் அட்சரத்தால் குறிக்கப்பட்ட டாப்பில் விவரிக்கப்பட்டதும் 12 ஏக்கர் 10 பர்சஸ் விஸ்தாரமுள்ளது :—

எல்லை, வடக்கு-கள்ளெள்ளகே ஜயன்காமியும் சிலபேர்களுக்குமுடைய தற்க்களியத்த (126 துண்டு), விஜேசிங்கே அதிரியனும் சிலபேர்களுக்குமுடைய கன்பீள்ளேதெனிய (128 துண்டு); கிழக்கு-அரசாட்சிக்குள்ள பொள்காவனே அத்தூர (118 துண்டு), அரசாட்சிக்குள்ள பொள்காவனே (134 துண்டு), அரசாட்சிக்குள்ள பொள்காவனே அத்தூர (118 துண்டு); தெற்கு-அரசாட்சிக்குள்ள பொள்காவனே அத்தூர (118 துண்டு); மேற்கு-கள்ளெள்ளகே சிமனும் சிலபேர்களுக்குமுடைய உடகாவத்த (130 துண்டு), கள்ளெள்ளகே ஜயனும் சிலபேர்களுக்குமுடைய தொடன்காளியத்த (126 துண்டு).

[குறிப்பு—கள்ளெள்ளகே ஜயனுடைய சொல்லிய எல்லைகளுக்குள்ளிதாய் குறிக்கப்பட்ட டாப்பில் A அட்சரமுள்ள 133 ம் துண்டு மெத்தெனிய யெண்டறியப்படும் 2 டூட் 10 பர்சஸ் கொண்டது இந்த அறிக்கையிலிருந்து விலக்கினது. இந்த அளவு 2 டூட் 10 பர்சஸ் மேற்சொல்லிய 12 ஏக்கர் 10 பர்சஸ் அளப்பினுட்படுத்தவில்லை].



Lot 129 called Polgahahena, in extent 12A. 0r. 10p., situated in the village Ginnaliya in Udngaha pattu of Morowak korale. Lot 133 called Medadeniya, in extent 0A. 2r. 10p., is excluded.

Sheet O $\frac{10}{53, 61}$

Surveyor-General's Office,
Colombo, August 2, 1899.

S. J. C. MORE,
for Surveyor-General.

iv.

The lands commonly called or known as Wewelketiyahena, Labupuhulhena, Lindamullehena, Pillehena, and Arakumullehena, lying adjacent to each other and forming one block, situate in the village of Ginnaliya in the Matara-Morowak korale, in the Southern Province, containing in extent 71 acres 2 roods, as described in the annexed plan, shown as lot 80 in F. S. O. $\frac{10}{54, 62}$, and bounded as follows : on the north by Ensalgalaheneatura (lot 19) belonging to Crown, the ridge of

Ensalgalaheneatura forming the boundary between Morowak korale and Kolonna korale; on the east by Balatennahena belonging to Crown (lot 82), Gahalahena (lot 82) belonging to Crown, Gulanewatta (lot 81) belonging to Arambage Babun Hami and others; on the south by the Gahalahenedola, Pillewatta (lot 98) belonging to Jagodage Kiri Appu and others, Pillewattadeniya (lot 97) belonging to ditto, Dodangahakumbura (lot 101) belonging to D. F. de Silva Abewardena and others, Jagodagewatta (lot 99) belonging to Jagodage Kiri Appu and others, Lindamullewatuyaya (lot 100) belonging to Madurapperumage Wattuhani and others, Ratkandanmulla (lot 79) belonging to D. F. de Silva Abewardena and others; on the west by Ratkandanmulledeniya (lot 79) belonging to ditto, Galkoratuwahena (lot 20) claimed by Lewanage Wattu Hami and others, the footpath from Ginnaliya to Dapane.

දකුණු පලාතට අයිති මාතර මොරවත්තකෝරළේ හිණිණිලිය යන ගම නිබෙන මේ සමග අවුනාපු සිරිසමේ පෙනෙන අක්කර 71කින් 2ක් කිමිතරම ඇති වෙවුල්කැටියේ හේනද, ලුබුසුල් හේනද, ලිදමුල්ලේ හේනද, පිල්ලේ හේනද, අරක්මුල්ලේ හේනද කිසක F. S. O. $\frac{10}{54, 62}$ පවුලේ 80 ක් පෙන්වන එකාබඩ බිම්කවිටිට මාසිමි : උතුරට රජසන්නක එන්

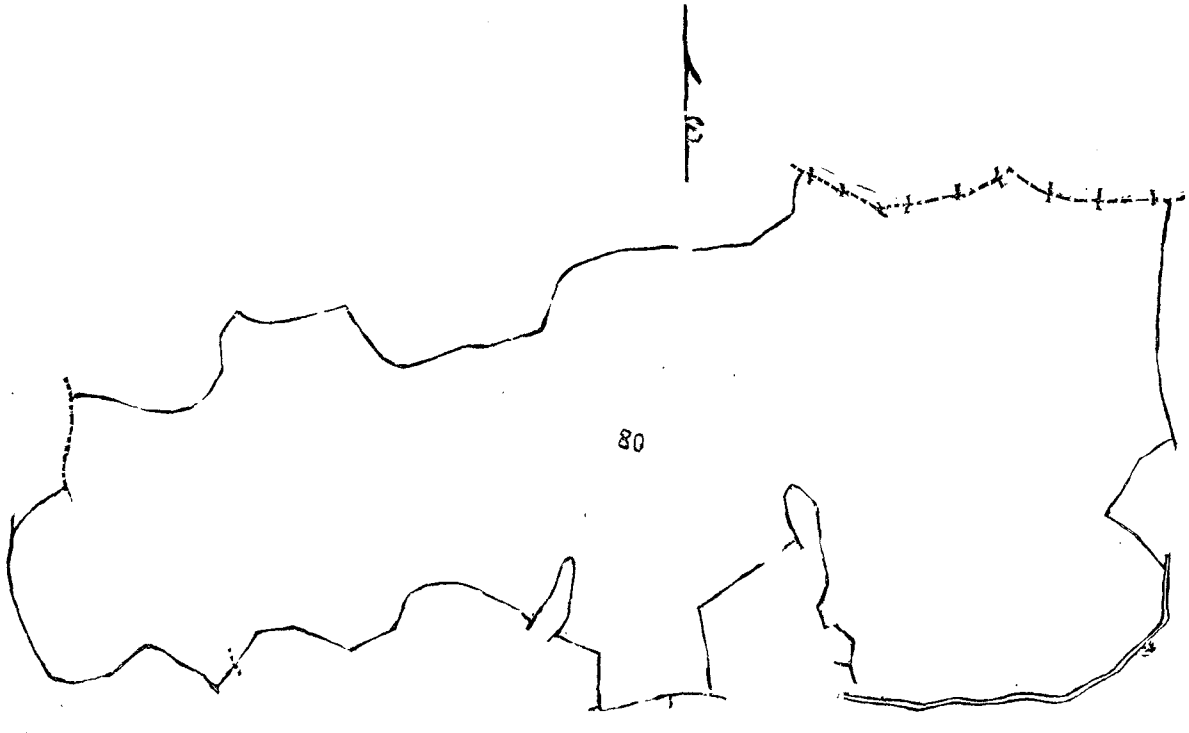
සාල්ගලුගේනද, (19 වෙනි බිම්කවිටිට); මොරවත්තකෝරළේට සහ කොලොන්නා කෝරළේටත් අතරේ නිබෙන එන්සාල් ගලුඅතරේ මුදුන්පිටද; නැගෙනහිරට රජසන්නක බලාගන්නේ හේනද, (82 වෙනි බිම්කවිටිට); රජසන්නක ගහල හේනද, (82 වෙනි බිම්කවිටිට); අරඹගේ බිබුන්නාමිට සහ නවත් අසව්වත්ට අයිති ගලුගේ වත්තද, (81 වෙනි බිම්කවිටිට); දකුණට ගහලුගේනේ දෙලද, ජාගොඩගේ කිරිඅප්පුට සහ නවත් අසව්වත්ට අයිති පිල්ලේ වත්තද, (98 වෙනි බිම්කවිටිට); එම අසව්වත්ට අයිති පිල්ලේවත්තේ දෙනියද, (97 වෙනි බිම්කවිටිට); හි. ඇ.ප්. ද සිල්වා අබේවෙකිට සහ නවත් අසව්වත්ට අයිති දෙඩන්ගහකුඹුරද (101 වෙනි බිම්කවිටිට), ජාගොඩගේ කිරිඅප්පුට සහ නවත් අසව්වත්ට අයිති ජාගොඩගේ වත්තද (99 වෙනි බිම්කවිටිට), මදුරප්පෙරුවගේ වත්තාමිට සහ නවත් අසව්වත්ට අයිති ලිදමුල්ලේ වතුයාද (100 වෙනි බිම්කවිටිට), හි. ඇ.ප්. ද සිල්වා අබේවෙකිට සහ නවත් අසව්වත්ට අයිති රත්කදන්මුල්ලද (79 වෙනි බිම්කවිටිට); බස්නාගුරට එම අසව්වත්ට අයිති රත්කදන්මුල්ලේදෙනියද (79 වෙනි බිම්කවිටිට), ලේවාතගේ වත්තාමිට සහ නවත් අසව්වල් විසින් අයිතිවැසිකම් කිසක ගල්කොරවුවේ හේනද (20 වෙනි බිම්කවිටිට), හිණිණිලියේ සිට දැපණේට සහ ඇපිපාරද.

தென் மாகாணத்தின் மாத்துறை மொறவக்கோறையைச்சேர்ந்த கின்னளிய யென்னும் கிராமத்திலுள்ள

F. S. O. $\frac{10}{54, 62}$ -ம் அளவு கடதாசியில காணப்படும் பங்கு 80 ம் பிரிவுபடி வேவெள்கெட்டியேஏன, லபுபுகுள

ஏன, லிந்தமுள்ளேஏன, பிள்ளேஏன, அறகமுள்ளேஏன இவை யெல்லாம் ஒரே காணியாய்த் தோற்றப்படும் என்று பொதுவாய்ச் சொல்லப்படுகிற அல்லது அறியப்படுகிற இத்தோடணைத்திருக்கும் அட்சரத்தால் குறிக்கப்பட்ட டாப்பில் விவரிக்கப்பட்டதும் 71 ஏக்கர் 2 ரூட் விஸ்தாரமுள்ளது :-

எல்லை, வடக்கு-அரசாட்சிக்குள்ள என்ஸாங்களஎனே அத்தூர (19 துண்டு), மொறவக்கோறனைக்கும் கொளளானனுகோறனைக்கும் இடையின் என்ஸாங்களஎனே அத்துறுடைய முகடு; கிழக்கு-அரசாட்சிக்குள்ள பளதென்னேஏன (82 துண்டு), அரசாட்சிக்குள்ள ககளஏன (82 துண்டு), அறம்பகே பபுன்காமியும் சிலபேர்களுக்குமுடைய குளஎனேவத்த (81 துண்டு); செற்கு-ககளஎனேதொல, ஜாகொடகே கிரிஅப்புயும் சிலபேர்களுக்கு முடைய பிள்ளேவத்த (98 துண்டு), மேற்கொல்லியவர்களுடைய பிள்ளேவத்தேதெனிய (97 துண்டு), டி. எப். த சில்வா அபேவர்தனும் சிலபேர்களுக்குமுடைய தொடன்காரும்புர (101 துண்டு), ஜாகொடகே கிரிஅப்புயும் சிலபேர்களுக்குமுடைய ஜாகொடகேவத்த (99 துண்டு), மதறப்பெறுமகே வத்துகாமியும் சிலபேர்களுக்குமுடைய து ன்ந்தமுள்ளேவத்துயாய (100 துண்டு), டி. எப். த சில்வா அபேவர்தனும் சிலபேர்களுக்குமுடைய தக்கந்தன் முள்ள (79 துண்டு); மேற்கு-மேற்கொல்லியவர்களுடைய தக்கந்தன்முள்ளேதெனிய (79 துண்டு), லீவானகே வத்துகாமியும் சிலபேர்களும் உரித்துச்சொல்லும் கன்கொரோட்டுவேஏன (20 துண்டு), கின்னளியிலிருந்து தாபனேக்குப்போரும் அடி பாகை.



Lot 80 called Wewelketiyahena, Labupuhulhena, Lindamullehena, &c., in extent 71A. 2R. OP., situated in Ginnaliya in Udugaha pattu of Morowak korale.

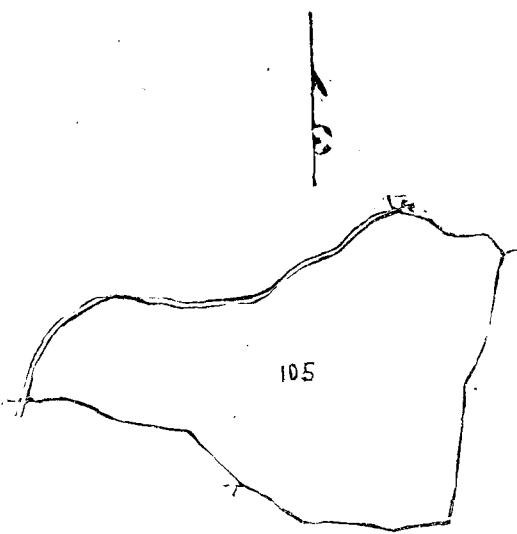
VI.

The land commonly called or known as Nawalahena, situate in the village of Ginnaliya in the Matara-Morowak korale, e Southern Province, containing in extent 15 acres 1 rood 15 perches, as described in the annexed plan, shown as lot 105 27 in F. S. O. $\frac{10}{54, 62}$, and bounded as follows : on the north by Dodangahakumburuyaya (lot 101) belonging to D. F. de Silva Abewardena and others, Pillekumbura (lot 96) belonging to Madarapperumage Wattuhami and others ; on the east by Polgas-tennawatuwaya (lot 92) belonging to Kandilpanage Mudaris and others, Hediwattehena (lot 82) belonging to Crown ; on the south by Balatennahena (lot 82) belonging to Crown, Talagahahena (lot 82) belonging to Crown, Doloskuruniye-egodaha kumbura (lot 110) belonging to D. F. de Silva Abewardena, Mahakumburawatuwaya (lot 104) belonging to Wijesinkankanange Don Charles and others ; on the west by Walawagura (lot 102) belonging to D. F. de Silva Abewardena and others.

දකුණුප්‍රාතව අසිනි මාතර මොරවත්තකෝරළේ ගින්නලිය යන ගම තිබෙන මේ සමග අමුතුව සිතියමේ පෙනෙන අක්කර 15කුත් රූඩ් 1කුත් පර්ච්ස් 15ක් බිම්කරම ඇති නාවලයේන කිසන F. S. O. $\frac{10}{54, 62}$ පත්‍රයේ 105න් පෙන්වන බිම්කවිට්ටි සට මාසිමි : උතුරට ඩී. ඇෆ්. ඩී. ඩී. ඩී. ද සිල්වා අබේවහිතට සහ තවත් අසවච්චට අසිනි දෙවනගහ කුඹුරුයායද (101 වෙනි බිම්කවිට්ටි), මදරපපෙරුමගේ වත්තනමිට්ටි සහ තවත් අසවච්චට අසිනි පිල්ලේකුඹුරුද (96 වෙනි බිම්කවිට්ටි) ; නැගෙනොරටට කන්දිල්ලාණගේ මදරපට්ටි සහ තවත් අසවච්චට අසිනි පොල්ගස්තැන්නේ වතුයායද (92 බිම්කවිට්ටි), රජසන්නක කැබිවත්තේ ගේනද (82 වෙනි බිම්කවිට්ටි) ; දකුණට රජසන්නක බලනැන්නේ ගේනද (82 වෙනි බිම්කවිට්ටි), රජසන්නක නලගහ ගේනද (82 වෙනි බිම්කවිට්ටි), ඩී. ඇෆ්. ඩී. ඩී. ද සිල්වා අබේවහිතට අසිනි දෙලොස් තුරුන්ගේ එගොවක කුඹුරුද (110 වෙනි බිම්කවිට්ටි), එසේසිත් සන්නකගේ මාර්ලිට්ටි සහ තවත් අසවච්චට අසිනි මකකුඹුරු වතුයායද (104 වෙනි බිම්කවිට්ටි) ; බස්නාගුරට ඩී. ඇෆ්. ඩී. ද සිල්වා අබේවහිතට සහ තවත් අසවච්චට අසිනි ලිලිගුරුද (102 වෙනි බිම්කවිට්ටි).

தென் மாகாணத்தின் மாத்துறை மொறவக்கோறையைச்சேர்ந்த கின்னளிய யென்னும் கிராமத்திலுள்ள F. S. O. $\frac{10}{54, 62}$ ம் அளவு கடதாசியில் காணப்படும் பங்கு 105 ம் பிரிவுபடி நாவளஎன யென்று பொதுவாய் சொல்லப்படுகிற அல்லது அறியப்படுகிற இத்தோடணத்திருக்கும் அட்சரத்தால் குறிக்கப்பட்ட டாப்பில் விவரிக்கப்பட்டதும் 15 ஏக்கர் 1 ரூட் 15 பர்சஸ் விஸ்தாரமுள்ளது :-

எல்லை, வடக்கு-டி. எப். த சீள்வா அபேவந்தனும் சிலபேர்களுக்குமுடைய தொடன்காகும்புறுயாய (101 துண்டு), மதறப்பெறமகே வத்துகாமியும் சிலபேர்களுக்குமுடைய பீள்ளேகும்புர (96 துண்டு) ; கிழக்கு-ஈங் தின்பானகே முதாரீசும் சிலபேர்களுக்குமுடைய பொள்கஸ்தென்னேவத்துயாய (92 துண்டு), அரசாட்சிக்குள்ள கெடிவத்தேஎன (82 துண்டு) ; தெற்கு-அரசாட்சிக்குள்ள பளதென்னேஎன (82 துண்டு), அரசாட்சிக்குள்ள களகாஎன (82 துண்டு), டி. எப். த சீல்வா அபேவந்தனுடைய தொளொஸ்குருனியேன்கொடக்கும்புர (110 துண்டு), விஜேஸின்கன்கானன்கே தொன் சார்ளிசும் சிலபேர்களுக்குமுடைய மக்கும்புரவத்துயாய (104 துண்டு) ; மேற்கு-டி. எப். த சீள்வா அபேவந்தனும் சிலபேர்களுக்குமுடைய வளவகர (102 துண்டு).



Lot 105 called Nawalahena, in extent 15A. 1R. 15P., situated in Ginnaliya in Udugaha pattu of Morowak korale.

Sheet O $\frac{10}{54, 62}$

Surveyor-General's Office,
Colombo, August 2, 1899

S. J. C. MORE,
for Surveyor-General.

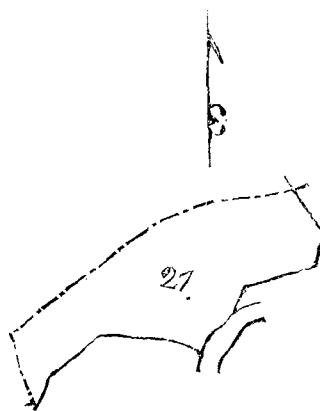
VII.

The land commonly called or known as Hiriliyaddehena, situate in the village of Ginnaliya in the Matara-Morowak korale, in Southern Province, containing in extent 4 acres 3 roods and 34 perches, as described in the annexed plan, shown as lot 27 in F. S. O. $\frac{10}{53, 61}$, and bounded as follows: on the north by Kankunawehenyaya (lot 240) belonging to Crown; on the east by Nugagawadeniya (lot 26) belonging to W. Dowanhami and others, the Watawala-ganga; on the south by Ihalawatuyaya (lot 28) belonging to W. Don Andris and others; on the west by Kankunawehenyaya (lot 240) belonging to the Crown.

දකුණු පලාතට අයිති මාතර මොරවත්තකෝරළේ ගිණිකුලිය යන ගම තිබෙන මේ සමග අමුතාපු සිතියමේ පෙනෙන අක්කර 4කුත් රූඩ් 3කුත් පර්ච් 34ක් බිම්කරම ඇති හිරිලියද්දේ ගේන කියන F. S. O. $\frac{10}{53, 61}$ පත්‍රයේ 27න් පෙන්වන බිම් කවරියට මායිම්: උතුරට රජසන්නක කන්නුනාලේ ගේන් සායද (240 වෙනි බිම්කවරිය); නැගෙනහිරට ඩබ්ලිවු. දෙවන් සාමිට සහ නවන් අගවන්නට අයිති නුගගාලාදෙන්නියද (26 වෙනි බිම්කවරිය); වටවල ගඟද; දකුණට ඩබ්ලිවු. දෙවන් අන්දිරි ස්ට සහ නවන් අගවන්නට අයිති ඉහල වතුසායද (28 වෙනි බිම්කවරිය); බස්නාහිරට රජසන්නක කන්නුනාලේ ගේන්සායද (240 වෙනි බිම් කවරියද).

தென் மாகாணத்தின் மாத்துறை மொறவக்கோறமையைச்சேர்ந்த கின்னளிய யென்னும் கிராமத்தி லுள்ள F. S. O. $\frac{10}{53, 61}$ ம் அளவு கடதாசியில் காணப்படும் பங்கு 27 ம் பிரிவுபடி கிறிளியத்தேவன யென்று பொ தவாய் சொல்லப்படுகிற அல்லது அறியப்படுகிற இத்தோடணைத்திருக்கும் அட்சரத்தால் குறிக்கப்பட்ட டாப்பில் ஸ்வரிக்கப்பட்டதும் 4 ஏக்கர் 3 ரூட் 34 பர்சஸ் விஸ்தாரமுள்ளது :—

எல்லை, வடக்கு-அரசாட்சிக்குள்ள கங்குலுவேளையாய (240 ம் துண்டு); கிழக்கு-டப்ளியு, தொவன்கா மியும் சிலபேர்களுக்குமுடைய நுககாவாதெனிய (26 ம் துண்டு), வட்டவளகங்க; தெற்கு-டப்ளியு, தொன் அந்திரிசும் சிலபேர்களுக்குமுடைய இகளவத்தையாய (28 ம் துண்டு); மேற்கு-அரசாட்சிக்குள்ள கங்குலுவே ளையாய (240 ம் துண்டு).



Lot 27 called Hiriliyaddehena, in extent 4A. 3R. 34P., situated in Ginnaliya in Udugaha pattu of Morowak korale

Sheet O $\frac{10}{53, 61}$

Surveyor-General's Office,
Colombo, August 2, 1899.

S. J. C. MORE,
for Surveyor-General.