

SUPPLEMENT

TO

The Ceylon Government Gazette,

PART III.

FRIDAY, NOVEMBER 3, 1899.

NOTICES UNDER THE WASTE LANDS ORDINANCES.

[Notice under Ordinances No. 1 of 1897 and No. 1 of 1899.]

TAKE notice, that unless within three months from the 24th day of November, 1899, the persons, if any, who claim any interest in the lands hereinafter mentioned or in any one or more of such lands, appear before me at my office at Matara and make claim to the said lands or any of them or to some interest therein :

I, John Penry Lewis, Special Officer appointed under Ordinance No. 1 of 1897, in pursuance of the powers in me vested by Ordinances No. 1 of 1897 and No. 1 of 1899, shall declare by writing under my hand that the said lands or such of them, to which no claim has been made, are the property of the Crown.

Matara, September 30, 1899.

J. P. LEWIS, Special Officer.

Description of Lands referred to.

I.

The land commonly called or known as Kaludiyawalahena, Moragahahena, Medahena, Juangodawattehena, Dehigahahena, Kudumirissehena, Arambaddarahena, Mahahengodahena, Bulatdurugodahena, Gallenehena, Tololwityalahena, Malaperadeniyahena, Annasigalahena, Metihakkedolahena, Wilpitakumburagawahena, Indolahena, and Puwakketiyawalahena, all lying adjacent to each other and forming one block, situate in the village of Dampahala in the Matara-Morowak korale, in the Southern Province, containing in extent 254 acres and 16 perches, as described in the annexed plan, shown as lots 145, 151, and 154 in F. Sheets O 15 3, 4, 11, 12, O 15 19, 20, 27, 28, O 15 21, 22, 29, 30, and O 15 5, 6, 13, 14, and bounded as follows :

on the north by the Gansabhawa path from Kirilapane to Katuwana, Alutgehena claimed by Don Dines Appuhami and others, Yakdehipotdeniyakumbura belonging to Gamachchige Wattu Naide, Abewickramaliyanage Don David and others, Alutgehena claimed by Don Dines Appuhami and others, Bogahawatta belonging to Abewickramaliyanage Don Andris and others, Wilayayewila belonging to Dampahala Vihare and others, Wilayayewattagoda belonging to Don David Abewickrama and others, Wilayayewila belonging to Dampahala Vihare and others, Tittalahengodawatta belonging to A. L. Andris and others, Bambarakadayayewela belonging to D. A. Manamperi Gunawardana and others ; on the east by Egodahena claimed by Siriwardanaliyanage Andris and others, Wewahena belonging to Vitaranage Balappu and others, Sitankolawatugoda belonging to Abewardanaliyanage Don Marthines and others ; on the south by Wilpitahena claimed by ditto, Wilpitakumbura belonging to ditto, the Metihakkadola alias Wilpitadola, the minor road road from Andaluwa to Kotapola ; on the west by the Indola, Gedarawatta belonging to Gamachcharige Bilinda and others, Kerawakmulekumbura belonging to ditto, Ithalanawankandewatta belonging to ditto, Nugagahahena claimed by ditto, Berawadeniyakumbura belonging to ditto, Mawattadeniya belonging to Kankanige Samiel and others (lot 159a), the Mawattadeniyadola.

[NOTE.—Malapperadeniya belonging to Abewardanaliyanage Don Marthenis and others, and containing in extent 3 roods and 22 perches, marked A in the annexed plan, and shown as lot 114 in the above sheets within these boundaries, is excluded from this notice. This extent of 3 roods and 22 perches is not included in the extent of 254 acres and 16 perches given above.]

විෂි 1899 ක්වු නොවැම්බු මස 24 වෙනි දින සිට තුන්මාසයක් ඇතුලතදී මෙහි පහත සඳහන්වන ඉඩම්වලට නොලොකන් ඉන් එකකට නොලොකන් වැඩිගණනකට කිසි අයිතිවාසිකමක් තිබෙනවා කිසිකිසි අය සිටින්නම් ඒ අය විසින් මාතර මගේ කන්තෝරුවේදී මා ඉදිරිපිටට ඇවිත් පෙන්වීමට එක් ඉඩම්වලට නොලොකන් ඉන් කොසිසම් එකකට නොලොකන් ඊට ඇති යම්කිසි අයිතිවාසිකම පෙන්වා සිටින්නට නොලොකන්වන්නෝ විෂි 1897ගේ නොවැම්බර 1ගේ ආඥාපණයේ ප්‍රකාරයට පත් කරපු විශේෂ මුද්‍රාදැනී ඩානාත්තරය දරණ පෝත් පැන්රි එච්ස් යන මට විෂි 1897ගේ නොවැම්බර 1ගේ සහ විෂි 1899ගේ නොවැම්බර 1ගේ ආඥාපණයන්වලින් ලැබී තිබෙන බලයේ ප්‍රකාරයට අයිතිවාසිකම් නොකියාපු එක් ඉඩම එක්කෝ එකීන් අයිති වාසිකමක් ගෙණහැරදක්වන්නට නොලොකන්වන සෑම ඉඩම ගුරුසන්නක ඉඩම හැටියට මගේ අත්සන ඇති ලියවිල්ලකින් මා විසින් ප්‍රකාශකරණ බව මෙයින් දැනගත යුතුයි.

විෂි 1899 ක්වු සැප්තැම්බු මස 30 වෙනිදින මාතරදිස.

ජේ. පී. එච්ස්, විශේෂ මුද්‍රාදැනීයා වමිස.

ඉඩම්වල නොරඳුරු.

I.

දකුණු පලාතට අයිති මාතර මොරවක්කෝරලේ දම්පහල යන ගම තිබෙන මේ සමග අමුහාපු සිතියමේ පෙනෙන අක්කර 254කුත්, පර්චස් 16ක් කිමිතරම ඇති කඵදියවලයේතද, මොරගහයේතද, මැදයේතද, පුවත්ගොඩවත්තේ යේතද, දෙදිගහයේතද, කුඩුමිරිසේ යේතද, අරමඳදරයේතද, මහයේත්ගොඩයේතද, බුලත්දුරුගොඩයේතද, ගල්ලෙගේ



114 ம் பிரிவுபடி மளப்பறதெனிய யெண்டறியப்படும் 3 றூட் 22 பர்சஸ் கொண்டது இந்த அறிக்கையிலிருந்து விலக்கினது. இந்த அளவு 3 றூட் 22 பர்சஸ் மேற்சொலைய 254 ஏக்கர் 16 பர்சஸ் அளப்பிலுட்படுத்த விலகல.



[NOTE.—Lot 114 called Malapperadeniyakumbura, in extent 0a. 3r. 22p., excluded from Sketch.]  
Situation : Dampahala in Udugaha pattu of Morowak korale.

Lot.	Name of Land.	Extent.
		A. R. P.
145	Kaludiyawahena	29 0 0
151	Moragahahena, Medahena, Juangodawattahena, Ihalawattahena, &c.	35 2 16
154	Dehigahahena, Kudumiriss ehena, Malapperadeniyahena, &c.	189 2 0
		<hr/> 254 0 16 <hr/>

F. Sheets O  $\frac{15}{3, 4, 11, 12}$ , O  $\frac{15}{19, 20, 27, 28}$ , O  $\frac{15}{21, 22, 29, 30}$ , and O  $\frac{15}{5, 6, 13, 14}$

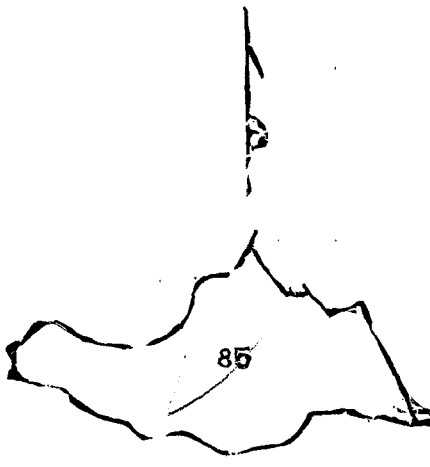
II.

The land commonly called or known as Medagodahena, situate in the village of Dampahala in the Matara-Morowak korale, in the Southern Province, containing in extent 7 acres 2 roods and 4 perches, as described in the annexed plan, shown as lot 85 in F. S. O.  $\frac{15}{5, 6, 13, 14}$ , and bounded as follows : on the north by Wilayayewattagoda belonging to Don David Abewickrama and others, Pallegangodadeniya belonging to ditto, Pallegangodawatta belonging to ditto ; on the east by Godaliyaddahena claimed by Alutge Don Dines and others ; on the south by Bambarakaduyayewela belonging to Don David Abewickrama and others, the Gansabhawa path from Kirilapane to Katuwana ; on the west by Wilayayewattagoda belonging to Don David Abewickrama and others.

දකුණු පලාතට අයිති මාතර මොරවත්තකෝරළේ දම්පහල සහ ගම නිබෙන මේ සමග අමුණාපු සීතියමේ පෙනෙන අක්කර 7කුත්, රූඩ් 2කුත්, පර්චස් 4ක් බිම්තරම ඇති මැදගොඩ සේන කිසන F. S. O.  $\frac{15}{5, 6, 13, 14}$  පත්‍රයේ 85න් පෙන්වන බිම්කට්ටිය මායිම්: උතුරට දො. දැවින් අබේවික්‍රමට සහ නවත් අසවළුන්ට අයිති විලසායේ වත්තේගොඩද; එම අසවළුන්ට අයිති පල්ලේගන්ගොඩ දෙනියද; එම අසවළුන්ට අයිති පල්ලේ ගන්ගොඩේ වත්තද; නැගෙනහිරට අවුත්තේ දො. දිනෙස් සහ නවත් අසවල් විසින් අයිතිවාසිකම් කිසන ගොඩලියද්දේ සේනද; දකුණට දො. දැවින් අබේවික්‍රමට සහ නවත් අසවළුන්ට අයිති බමරකඩුයායේ වෙලද; කිර්ලපනේ සිට කවුච්ට සහ ගම්පහා පාරද; බස්නාහිරට දො. දැවින් අබේවික්‍රමට සහ නවත් අසවළුන්ට අයිති විලසායේ වත්තේගොඩද.

தேன்மாகாணத்தின் மாத்துறை மொறவக்கோறையைச்சேர்ந்த தம்பகள யென்னும் கிராமத்திலுள்ள F. S. O.  $\frac{15}{5, 6, 13, 14}$  அளவு கடதாசியில காணப்படும் பங்கு 85 ம் பிரிவுபடி மெதகொடவன யென்று பொது வாய் சொல்லப்படுகிற அலலது அறியப்படுகிற இத்தோடணைத்திருக்கும் அட்சரத்தால குறிக்கப்பட்ட டாப்பிலை விவரிக்கப்பட்டதும் 7 ஏக்கர் 2 ரூட் 4 பர்சஸ் விஸ்தாரமுள்ளது. :

எலலை, வடக்கு-தொன் தாவித் அபேவிக்கறமும் சிலபேர்களுக்குமுடைய விளயாயேவத்தேகொட, மேற் சொல்லியவர்களுடைய பள்ளைகங்கொடதெனிய, மேற்சொல்லியவர்களுடைய பள்ளைகங்கொடேவத்த; சிறு க்கு-அலுத்தே தொன் திணைசும் சிலபேர்களும் உரித்துச்சொல்லும் கொடளியத்தேவன; தெற்கு-தொன் தாவித் அபேவிக்கறமும் சிலபேர்களுக்குமுடைய பங்கறகயோயேவெள, கிறிளபனேயிலிருந்து கட்டுவானக்கு போரும் கம்ஸப்பாபாதை; மேற்கு-தொன் தாவித் அபேவிக்கறமும் சிலபேர்களுக்குமுடைய விளயாயேவத்தேகொட.



Lot 85 called Medagodahena, in extent 7A. 2R. 4P., situated in the village Dampahala in Udugaha pattu of Morowak korale.

F. S. O.  $\frac{15}{5, 6, 13, 14}$

Surveyor-General's Office, Colombo, July 24, 1899.

S. J. C. MORE, for Surveyor-General.

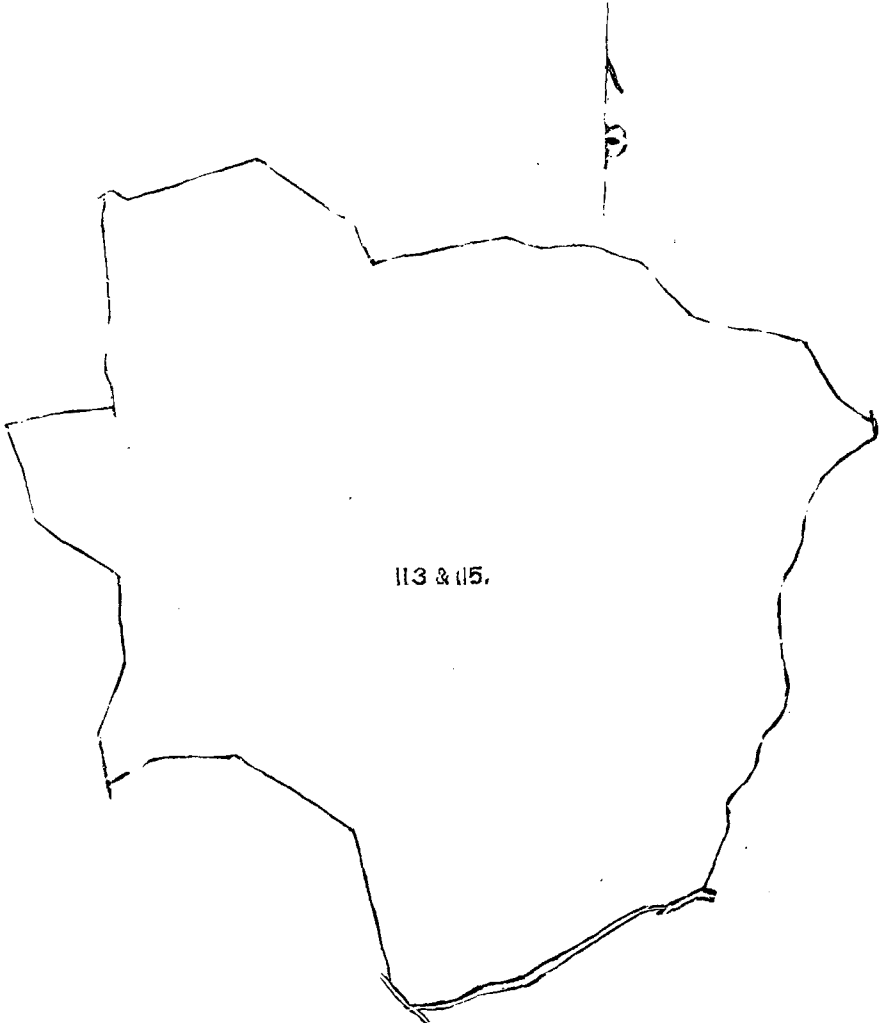
III.

The land commonly called or known as Egodahena alias Wannigehena, Wewahena, Mahahena, Bulatdurgodahena, Mahagalahena, Wanaidalaketiyahena, and Dalukgalahena, all lying adjacent to each other and forming one block, situate in the village of Dampahala in the Matara-Morowak korale, in the Southern Province, containing in extent 78 acres 3 roods and 20 perches, as described in the annexed plan, shown as lots 113 and 115 in F. S. O.  $\frac{15}{5, 6, 13, 14}$ , and bounded as follows : on the north by Bambarakaduyayewela belonging to Don David Abewickrama and others ; on the east by the Karagalweladola ; on the south by the minor road from Andaluwa to Kotapola ; on the west by Sirankolawatugoda belonging to Abewardana Liyanage Don Marthinis and others, Malapparadeniyahena claimed by ditto, Arambeaddarahena claimed by ditto, Bulatdurgodahena claimed by ditto.

දකුණු පලාතට අයිති මාතර මොරවත්තකෝරළේ දම්පහල සහ ගම නිබෙන මේ සමග අමුණාපු සීතියමේ පෙනෙන අක්කර 78කුත්, රූඩ් 3කුත්, පර්චස් 20ක් බිම්තරම ඇති එගොඩසේන නොහොත් වන්නියේ සේනද, වැවේසේනද, මහ සේනද, බුලත්දුරුගොඩ සේනද, මහගල සේනද, වණඉදලකැරියේ සේනද, දළුන්ගල සේනද කිසන F. S. O.  $\frac{15}{5, 6, 13, 14}$  පත්‍රයේ 113 සහ 115කුත් පෙන්වන ඒකාබද්ධ බිම්කට්ටියට මායිම්: උතුරට දො. දැවින් අබේවික්‍රමට සහ නවත් අසවළුන්ට අයිති කමරකඩුයායේ වෙලද; නැගෙනහිරට කරගල් වෙල දෙලද; දකුණට අත්දළුම් සිට කොටපලට සහ සුළුපාරද; බස්නාහිරට අබේවික්‍රමට ලියනගේ දො. මර්තීනිස්ට සහ නවත් අසවළුන්ට අයිති සිරන්කොල වතුගොඩද, එම අසවල් විසින් අයිතිවාසිකම් කිසන මලුපරදෙනියේ සේනද, එම අසවල් විසින් අයිතිවාසිකම් කිසන අරමේ අද්දර සේනද, එම අසවල් විසින් අයිතිවාසිකම් කිසන බුලත්දුරුගොඩ සේනද.

தென் மாகாணத்தின் மாத்துறை மொறவக்கோறையைச்சேர்ந்த தம்புகள யென்னும் கிராமத்திலுள்ள F. S. O.  $\frac{15}{5, 6, 13, 14}$  அளவு கடதாசியில் காணப்படும் பங்குகள் 113 ம் 115 ம் பிரிவுபடி எகொட ஏன அல்லது வன்னிகே ஏன, வெவே ஏன, மக ஏன, புளத்துருகொட ஏன, மக்கள ஏன, வன இதளகெட்டியே ஏன, தலுக்கள ஏன இவை யெல்லாம் ஒரே காணியாயத் தோற்றப்படும் யென்று பொதவரய் சொலப்படுகிற அல்லது அறியப்படும் கிற இத்தோடணைத்திருக்கும் அட்சரத்தால் குறிக்கப்பட்ட டாப்பில் விவரிக்கப்பட்டதும் 78 ஏக்கர் 3 ரூட் 20 பர்சஸ் விஸ்தாரமுள்ளது :-

எல்லை, வடக்கு-தொன் தாவித் அபேவிக்கறமும் சிலப்பர்களுக்கு முடைய பற்பறகயோயேவெள ; கிழக்கு-கறகள்வெளதொல ; தெற்கு-அந்தலுவினிந்து சொட்டபொளக்கு போகும் ரேட்டும் ; மேற்கு-அபேவற்றன ளியனக்க தொன் மறதினிசும் சிலபேர்களுக்கு முடைய ஸிறன்சொளவத்துகொட, மேற்சொலலியவர்களும் உரித்துச்சொலலும் மளப்பறதெனியே ஏன, மேற்சொலலியவர்களும் உரித்துச்சொலலும் அறற்பஅத்தர ஏன, மேற் சொலலியவர்களும் உரித்துச்சொலலும் புளத்தருகொட ஏன.



Lot.	Situation : Dampahala in Udupaha pattu of Morowak korale.		Extent.	
	Name of Land.		A. R. P.	
113	...	Egodahena	...	9 2 20
115	...	Wawahena, Mahahena, Bulatdurugadahena, &c.	...	69 1 0

F. S. O.  $\frac{15}{5, 6, 13, 14}$

S. J. C. MORE,  
for Surveyor-General.

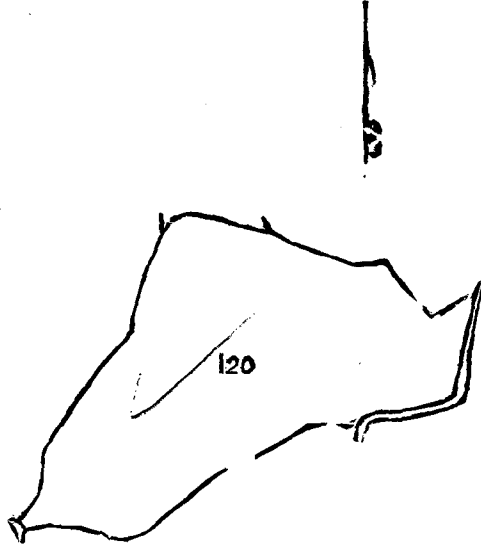
IV.

The land commonly called or known as Ambalandolahena, situate in the village of Dampahala in the Matara-Morowak korale, in the Southern Province, containing in extent 13 acres 1 rood and 35 perches, as described in the annexed plan, shown as lot 120 in F. S. O.  $\frac{15}{21, 22, 29, 30}$  and bounded as follows : on the north by Walawwewattia belonging to D. A. M. Gunawardana, Vidane Arachchi, Walawwewattagoda belonging to ditto ; on the east by the minor road from Andaluwa to Kotapola ; on the south by the minor road from Andaluwa to Kotapola, Alutwatugoda belonging to Vitaranage Luwis Hami and others ; on the west by Bambaradeniyakumbura belonging to D. C. M. Gunawardana and others.

தஞ்ஞ் பராவட ஈகீகி மாகர மொரவின்னொரலே தூபகர ஈக வற திலைம னே சலே ஏழியுழ சீகீகணே பௌவன ஈகீகர 13ஆன, ரூட் 1ஆன, பர்சல் 35ன் விவரம் ஈகி ஈகூலன்டெலே ஈகீக கிசன F. S. O.  $\frac{15}{21, 22, 29, 30}$  பறலக் 120ன் பௌவன விவரிசீகி மாகீகி : ஈகூல சி. ஈ. ஈகீகி. ஈகூலகிசன விடகாறல்கிசீகரூல ஈகீகி ஈகூல்கி வன்நட, ஈகூ ஈகூ ஈகீகி. ஈகூல்கிவன்வன்யெமிடி ; ஈகூலகூலூல ஈகூல்கி கிஓ கைப்பலூல ஈகூ ஈகூல்கி ; ஈகூலகூல ஈகூல்கி கிஓ கைப்பலூல ஈகூ ஈகூல்கி, ஈகூலகூல ஈகூல்கி ஈகூல்கி கிஓ கைப்பலூல ஈகூ ஈகூல்கி ; ஈகூலகூலூல சி. கி. ஈகூல்கி. ஈகூல்கி. கிஓ கைப்பலூல ஈகூல்கி கிஓ கைப்பலூல ஈகூல்கி.

தென் மாகாணத்தின் மாத்துறை மொறவக்கோறையைச்சேர்ந்த தம்பகள யென்னும் கிராமத்திலுள்ள F. S. O.  $\frac{15}{21, 22, 29, 30}$  அளவு கடதாசியில் காணப்படும் பங்கு 120 ம் பிரிவுபடி அப்பளந்தொளேவன யென்று பொதுவாய் சொல்லப்படுகிற அல்லது அறியப்படுகிற இத்தோடணைத்திருக்கும் அட்சரத்தால குறிக்கப்பட்ட டாப்பில் விவரிக்கப்பட்டதும் 13 ஏக்கர் 1 னாட் 35 பர்சஸ் விஸ்தாரமுள்ளது :

எல்லை வடக்கு-டி. எ. எம். குனவந்தன விதான ஆறச்சிடைய வளவ்வேவத்த, மேற்சொல்லியவனுடைய வளவ்வேவத்தேகொட; கிழக்கு-அந்தலுவிருந்து கொட்டபளக்குபோகும் ரெட்டும்; தெற்கு-அந்தலுவிருந்து கொட்டபளக்குபோகும் ரெட்டும், விதானகே லுவிஸ்காமியும் சிலபேர்களுக்குமுடைய அலுவத்த கொட; மேற்கு-டி. எம். குனவந்தனும் சிலபேர்களுக்குமுடைய பப்பறதெனியேகும்புர.



Lot 120 called Ambalandolahena, in extent 13A. 1R. 35P., situated in the village Dampahala in Udugaha pattu of Morowak korale.

Surveyor-General's Office,  
Colombo, July 24, 1899.

F. S. O.  $\frac{15}{21, 22, 29, 30}$

S. J. C. MORE,  
for Surveyor-General.

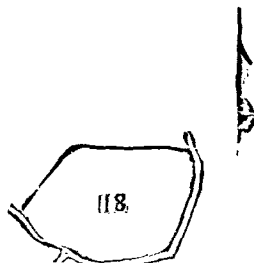
V.

The land commonly called or known as Watawalahena, situate in the village of Dampahala in the Matara-Morowak korale, in the Southern Province, containing in extent 2 acres 3 roods and 2 perches, as described in the annexed plan, shown as lot 118 in F. S. O.  $\frac{15}{5, 6, 13, 14}$  and bounded as follows: on the north by Alupotahena claimed by Alutge Don Dines; on the east by the minor road from Andaluwa to Kotapola; on the south by the minor road from Andaluwa to Kotapola and the Gansabhawa path from Kirilapane to Katuwana; on the west by Alupotahena claimed by Alutge Don Dines and others.

ஊழ் பராவ அகிரி மாவ மொரவக்கோறையைச்சேர்ந்த தம்பகள யென்னும் கிராமத்திலுள்ள F. S. O.  $\frac{15}{5, 6, 13, 14}$  அளவு கடதாசியில் காணப்படும் பங்கு 118 ம் பிரிவுபடி வடவளவன யென்று பொதுவாய் சொல்லப்படுகிற அல்லது அறியப்படுகிற இத்தோடணைத்திருக்கும் அட்சரத்தால குறிக்கப்பட்ட டாப்பில் விவரிக்கப்பட்டதும் 2 ஏக்கர் 3 னாட் 21 பர்சஸ் விஸ்தாரமுள்ளது :—  
எல்லை, வடக்கு-அலுவத்தேகொட; தென் தினைஸ் உரித்துச்சொல்லும் அலுவத்தேவன; கிழக்கு-அந்தலுவிருந்து கொட்டபளக்குபோகும் ரெட்டும்; தெற்கு-அந்தலுவிருந்து கொட்டபளக்குபோகும் ரெட்டும், கிரிளபனையிலிருந்து கட்டுவனக்குபோகும் கம்ஸபாபாதை; மேற்கு-அலுவத்தேகொட; தென் தினைசும் சிலபேர்களும் உரித்துச்சொல்லும் அலுவத்தேவன.

தென் மாகாணத்தின் மாத்துறை மொறவக்கோறையைச்சேர்ந்த தம்பகள யென்னும் கிராமத்திலுள்ள F. S. O.  $\frac{15}{5, 6, 13, 14}$  அளவு கடதாசியில் காணப்படும் பங்கு 118 ம் பிரிவுபடி வடவளவன யென்று பொதுவாய் சொல்லப்படுகிற அல்லது அறியப்படுகிற இத்தோடணைத்திருக்கும் அட்சரத்தால குறிக்கப்பட்ட டாப்பில் விவரிக்கப்பட்டதும் 2 ஏக்கர் 3 னாட் 21 பர்சஸ் விஸ்தாரமுள்ளது :—

எல்லை, வடக்கு-அலுவத்தேகொட; தென் தினைஸ் உரித்துச்சொல்லும் அலுவத்தேவன; கிழக்கு-அந்தலுவிருந்து கொட்டபளக்குபோகும் ரெட்டும்; தெற்கு-அந்தலுவிருந்து கொட்டபளக்குபோகும் ரெட்டும், கிரிளபனையிலிருந்து கட்டுவனக்குபோகும் கம்ஸபாபாதை; மேற்கு-அலுவத்தேகொட; தென் தினைசும் சிலபேர்களும் உரித்துச்சொல்லும் அலுவத்தேவன.



Lot 118 called Watawalahena, in extent 2A. 3R. 2P., situated in the village Dampahala in Udugaha pattu of Morowak korale.

Surveyor-General's Office,  
Colombo, July 24, 1899.

F. S. O.  $\frac{15}{5, 6, 13, 14}$

S. J. C. MORE,  
for Surveyor-General.