

SUPPLEMENT
TO
The Ceylon Government Gazette,
PART III.

FRIDAY, NOVEMBER 10, 1899.

NOTICES UNDER THE WASTE LANDS ORDINANCES.

[Notice under Ordinances No. 1 of 1897 and No. 1 of 1899.]

TAKE notice, that unless within three months from the 24th day of November, 1899, the persons, if any, who claim any interest in the lands hereinafter mentioned or in any one or more of such lands, appear before me at my office at Matara and make claim to the said lands or any of them or to some interest therein :

I, John Penry Lewis, Special Officer appointed under Ordinance No. 1 of 1897, in pursuance of the powers in me vested by Ordinances No. 1 of 1897 and No. 1 of 1899, shall declare by writing under my hand that the said lands or such of them, to which no claim has been made, are the property of the Crown.

Matara, September 30, 1899.

J. P. LEWIS,
Special Officer.

Description of Lands referred to.

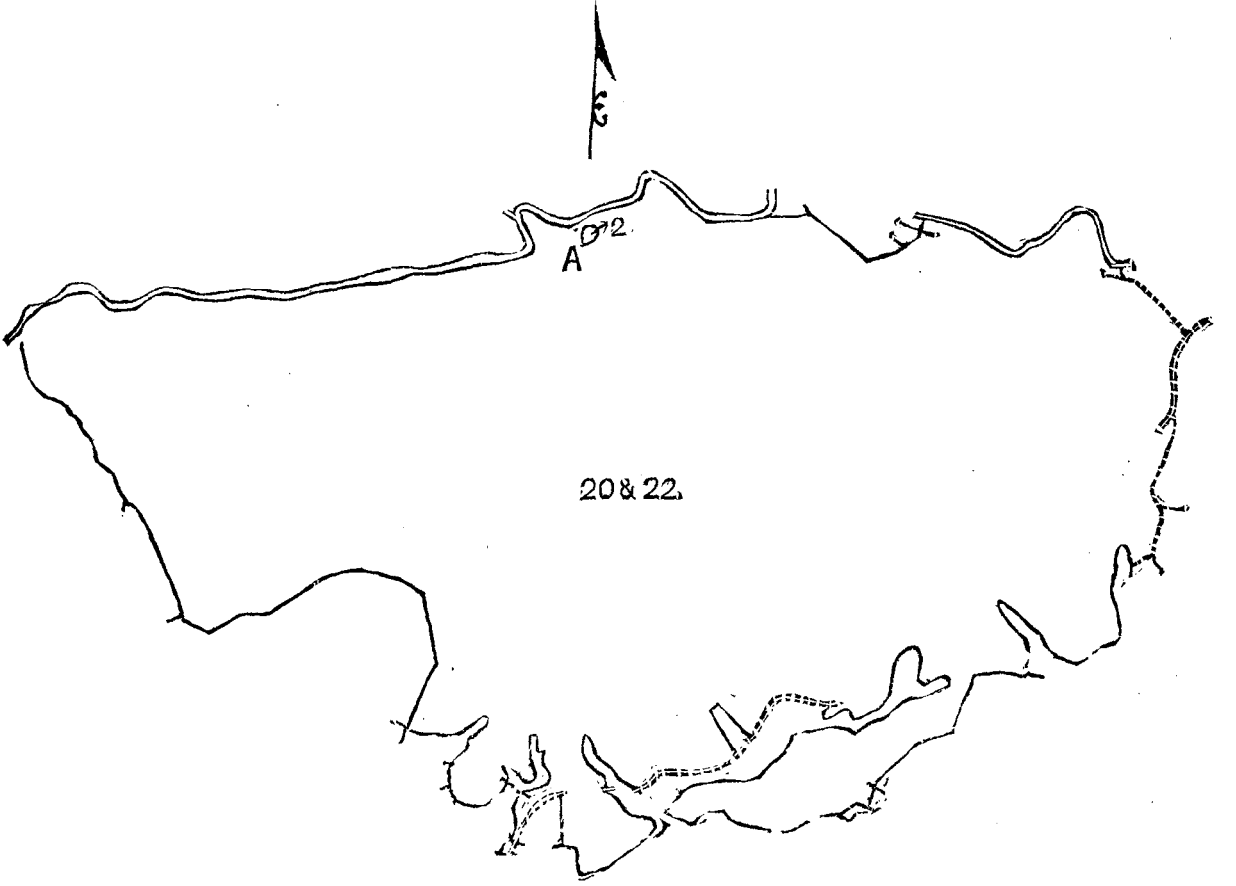
I.

The lands commonly called or known as Mahagalahena, Demodarahena, Midiattewalahena, Pillagawahena, Gal-koratuwahena, Kinagahadeniyahena, Koskandawalahena, Gallindehena, Galaudahena, and Angurumalekandedeniya, lying adjacent to each other and forming one block, situate in the village of Ginnaliya in the Matara-Morowak korale, in the Southern Province, containing in extent 338 acres 2 roods and 23 perches, as described in the annexed plan, shown as lots 20 and 22 in Sheets O $\frac{10}{53, 61}$, and O $\frac{10}{54, 62}$, and bounded as follows: on the north by the Watawala-gauga, Dehigahadeniya belonging to K. D. Siyadoris, Migahahena *alias* Watawalawatta claimed by D. D. A. Wijesekara, Hompaladeniya claimed by ditto; on the east; by the footpath from Ketawala to Ginnaliya, the Gansabhawa path from Urubokka to Dam-pane, the footpath from the Gansabhawa path to Ginnaliya, Lindamullahena claimed by Saddasigamage Andris Hami and others (lot 80 in Sheet O $\frac{10}{54, 62}$); on the south by Ratkandanmulla belonging to Floris Silva and others (lot 79), Naketiya-hena belonging to Crown (lot 78), Naketiya-tura belonging to Crown (lot 79), Millagahadeniya belonging to Lewanage Wattuhami and others, Jambugahaliyadda belonging to ditto, Walaliyadda belonging to ditto, Hettiyadeniya belonging to ditto, Naketiya-arawa belonging to ditto, Pelawatta belonging to ditto, Dolakumbura belonging to Wickrama Archchi-pattuwaage Don Andris and others, Mahakumbura belonging to D. F. de Silva Abewardana, Bogahawatuyaya belonging to Leyanage Bala Hami and others (lot 69); on the west by Mahamederihena belonging to Crown (lot 60), the Bataketikandedola.

[NOTE.—Lot 21 Demodaradeniya, in extent 16 perches, marked A in the annexed plan, within these boundaries, is excluded from this notice. This extent of 16 perches is not included in the extent of 338 acres 2 roods and 23 perches given above.]

විෂි 1899 ක්වු නොවැම්බු මස 24 වෙනි දින සිට තුන්මාසයක් ඇතුලතදී මෙහි පහත සඳහන්වෙන ඉඩම්වලට නොහොත් ඉන් එකකට නොහොත් වැඩිගණනකට කිසි අයිතිවාසිකමක් නිලෙන්වශය කියන සම් අය සිටින්නම් ඒ අය විසින් මාතර මගේ කන්තෝරුවේදී මා ඉදිරිපිටට ඇති පෙරිසිට එකී ඉඩම්වලට නොහොත් ඉන් කොසියම් එකකට නොහොත් ඊට ඇති සම්කිසි අයිතිවාසිකම පෙන්වා සිටින්නට නොසෙදුනොත් විෂි 1897ගේ නොම්මර 1ගේ ආඥාපණයේ ප්‍රකාරයට පත් කරපු විශේෂ මුදාදුනි ධානාන්තරය දරණ පෝත් පැන්ර් එවිස් යන මට විෂි 1897ගේ නොම්මර 1ගේ සහ විෂි 1899ගේ

புர, டி. எப். த சிள்வா அபேவந்தனுடைய மககும்புர, னியனகே பாளகாமியும் சிலபேர்களுக்குமுடைய போகாவ
 துயாய (69 துண்டு) ; மேற்கு-அரசாட்சிக்குள்ள மகமேதேரிகேன (60 துண்டு) பட்டகெட்டிககத்தேதொல.
 [குறிப்பு—சொல்லிய எலகைகளுக்குள்ளிதாய் குறிக்கப்பட்ட டாப்பில A அட்சரமுள்ள 21 ம் துண்டு
 தேமோதறதெனி யெண்டரியப்படும் 16 பர்சஸ் கொண்டது இந்த அறிக்கையிலிருந்து விலக்கினது. இந்த அள
 வு 16 பர்சஸ் மேற்சொல்லிய 338 ஏக்கர் 2 அட 23 பர்சஸ் அளப்பிலுட் படுத்த வில்லை].



Situation : Ginnaliya in Udugaha pattu of Morowak korale.

Lot.	Name of Land.	Extent.		
		A.	R.	P.
20 ...	Mahagalahena, Demodarahena, Midiattevalahena, &c. ...	337	3	0
22 ...	Angurumelekandedeniya ...	0	3	23
		338	2	23

Lot 21 called Demodaradeniya, in extent 0A. 0R. 16P., is excluded.

Sheet O $\frac{10}{53, 61}$, $\frac{10}{54, 62}$

Surveyor-General's Office.
 Colombo, August 2, 1899.

S. J. C. MORE,
 for Surveyor-General.

II.

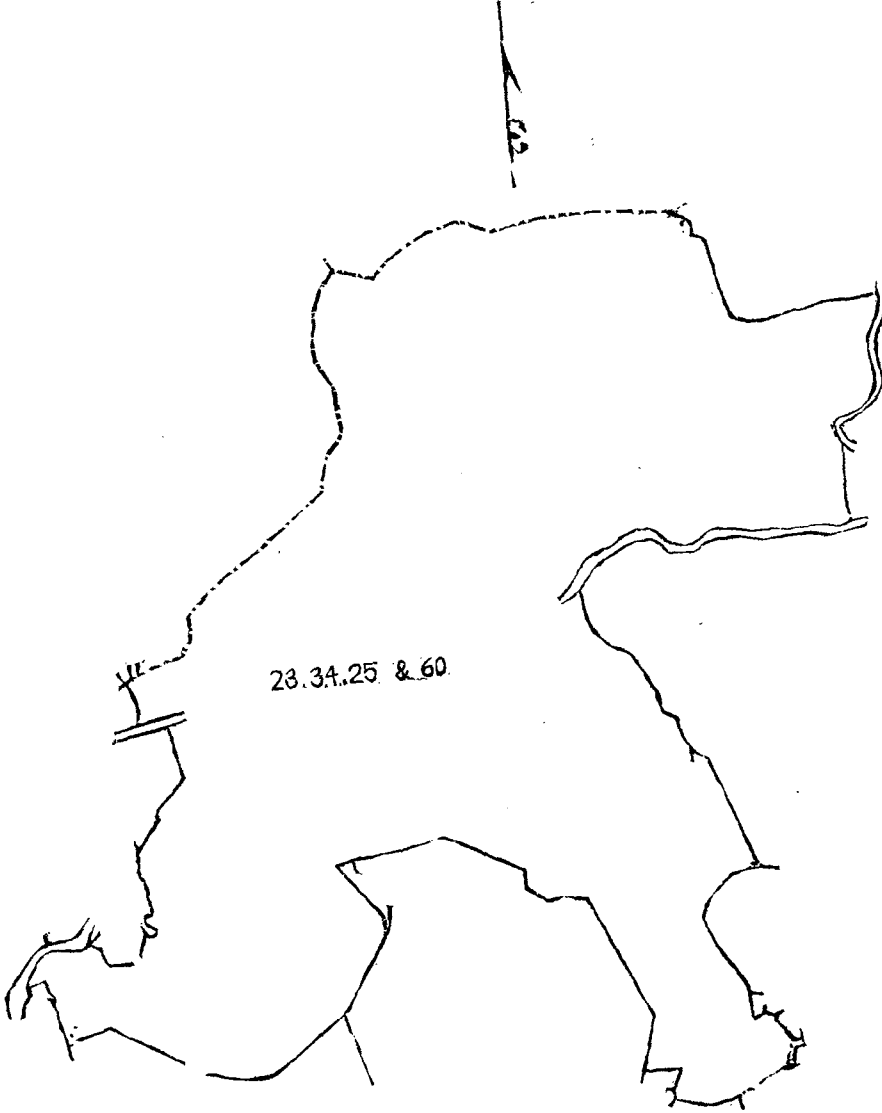
The lands commonly called or known as Tepudeniya, Kewleheneatura, Olakandeheneatura, Kaluwagahaheneatura, Tepudeniya, Penahallewalagawahena, Olagampalahena, Palledeniya, Walakadaelaha Godahena, Mahamederihena, Dodangahahena, Annasigalahena, Dematagalahena, and Gallindahena, all lying adjacent to each other and forming one block, situate in the village of Ginnaliya in the Matara-Morowak korale, in the Southern Province, containing in extent 369 acres 3 roods and 31 perches, as described in the annexed plan, shown as lots 23, 24, 25, and 60 in F. Sheets $O \frac{10}{53, 61}$, and $O \frac{10}{54, 62}$ and bounded as follows: on the north by Dehigahaliyaddeheneatura claimed by Ekanayakage Dassan Hami, Parandalareheneatura claimed by ditto, Ellagawahena claimed by Saddasigamage Bandula Hami and others Ittagalahena claimed by ditto; on the east by Ahituelledola, Angurumalakandeheneatura belonging to Crown, the Watawala ganga, the Bataketikandedola, Pillehena claimed by Lewanage Wattu Hami and others (lot 20), Bogahawattuyaya belonging to ditto, Bataketikandeniya belonging to Crown, Bataketikandepunchideniya belonging to Crown, Bataketikandeniya (lot 65) belonging to Crown; on the south by Gedarakumbura belonging to Floris Silva and others, Egodahakoratuwa belonging to Lleyanage Andris and others, Magahena claimed by Wijetunge Adiriyana and others, Malittigehena claimed by ditto, Thaladeniya claimed by ditto, Delgahahena claimed by ditto, Rukadeniya belonging to Crown, Yakadagapolahena belonging to Crown, Bambaradeniyahena belonging to Crown; on the west by Walakada-elawatta belonging to Iagodage Pedris and others, Walakadadeniya belonging to ditto, the Watawala-ganga, Kongahawatta belonging to Wikrama Arachchi Pattuwege Jayan Hami and others, Pattuwegegedarakumbura belonging to ditto, Ithalawatta belonging to Wickrama Arachchi Pattuwege Don Andris and others, the Watawala-ganga, Nugegawadeniya belonging to Wichrama Arachchi Pattuwege Don Andris and others, Nugegawa-atura belonging to Crown (lot 262 in Sheet $O \frac{10}{53, 61}$), Nakumburadeniya belonging to Crown (lot 241), Nakumburagawa-atura belonging to Crown (lot 240).

දකුණු පසුවට අසිනි මාතර මොරවන්කෝරලේ රිණිණලිය යන ගම තිබෙන මේ සමග අමුතුව සිතියමේ පෙන් කන අක්කර 369කුත්, රුළු 3කුත්, පර්ච් 31ක් බිම්තරම ඇති කොටුදෙකින්ම හේනේ අතුරු, කිවුලේ හේනේ අතුරු, මිල කන්දේ හේනේ අතුරු, කඵලාගන හේනේ අතුරු, කොටු දෙකින්ම, පෙණහල්ලේ වලගාවා හේනේ, මිලගම්පල හේනේ, පල්ලේදෙකින්ම හේනේ, වලකඩ ඇලහේනේ, ගොවිහේනේ, මහමෙදිරි හේනේ, දෙවනගන හේනේ, අන්කසිගල හේනේ, දෙමටගල හේනේ, ගල්ලිද හේනේ කිසන F. S. $O \frac{10}{53, 61}$ සහ $O \frac{10}{54, 62}$ පවුල 23, 24, 35 සහ 60කුත් පෙන්වන ඒකා බව බිම්කඩවලට මාසිම: උතුරට එකතායකගේ දසන්තාමි විසින් අසිනිවාසිකම් කිසන දෙකිගලයින්දේ හේනේ අතුරු, එම අසවල් විසින් අසිනිවාසිකම් කිසන පරදල්ලේ හේනේ අතුරු, සද්දසින්ගමගේ බන්දුලතාමි සහ තවත්අසවල් විසින් අසිනි වාසිකම් කිසන ඇල්ලගාවා හේනේ, එම අසවල් විසින් අසිනිවාසිකම් කිසන ඉන්කගල හේනේ; නැගෙනහිරට අනිතුඇල්ලේ දෙලද, රජසන්තක අතුරුමලකන්දේ හේනේ අතුරු, වටවල ගහද, බටකැට්කන්දේ දෙලද, ලිවනගේ වන්තාමි සහ තවත්අසවල් විසින් අසිනිවාසිකම් කිසන පිල්ලේ හේනේ (20 වෙනි කැබැල්ල) එම අසවල් විසින් බොගනටාතුයායද, රජසන්තක බටකැට්කන්දේ දෙකින්ම, රජසන්තක බටකැට්කන්දේ පුන්චි දෙකින්ම, රජසන්තක බටකැට්කන්දේ අතුරු, (65 වෙනි ක්විකම්පි); දකුණට පොලොව්පිල්ලට සහ තවත් අසවල් විසින් අසිනි වාසිකම් කිසන දෙකින්ම අසවල් විසින් අසිනිවාසිකම් කිසන මග හේනේ, එම අසවල් විසින් අසිනිවාසිකම් කිසන මලික්කිගේ හේනේ, එම අසවල් විසින් අසිනිවාසිකම් කිසන ඉහලදෙකින්ම, එම අසවල් විසින් අසිනිවාසිකම් කිසන දෙල්ගහහේනේ, රජසන්තක රුක්අන්දෙකින්ම හේනේ, රජසන්තක සකඩගල්ල පොලේ හේනේ, රජසන්තක බිමරදෙකින්ම හේනේ; බස්නාගුරට ජාගොඩගේ පේදිරිපට සහ තවත් අසවල් විසින් අසිනි වල කඩඇල්ලේ වන්තේ, එම අසවල් විසින් අසිනි වලකඩ දෙකින්ම, වටවල ගහද, විකුමආරච්චි පන්තුවේගේ පසන්තාමි සහ තවත් අසවල් විසින් අසිනි කෝන්ගනවන්තේ, එම අසවල් විසින් අසිනි පන්තුවේගේ ගෙදර කුමුරු, විකුමආරච්චි පන්තුවේගේ දෙකින් අන්දිරිපට සහ තවත් අසවල් විසින් අසිනි ඉහලවන්තේ, වටවල ගහද, එම අසවල් විසින් අසිනි නුගේ ගාවා දෙකින්ම, රජසන්තක නුගේගාවා අතුරු $O \frac{10}{53, 61}$ සිතියමේ 262 වෙනි කැබැල්ලද, රජසන්තක නාකුමුරේ දෙකින්ම, (241 වෙනි කැබැල්ල) රජසන්තක නාකුමුරගාවා අතුරු, (240 වෙනි කැබැල්ල).

தென் மாகாணத்தின் மாத்துறை மொறவன்கோறளையச்சேர்ந்த கின்னளிய பென்னும் கிராமத்திலுள்ள F.S. $O \frac{10}{53, 61}$ ம், $O \frac{10}{54, 62}$ அளவு கடதாசிகளில் காணப்படும் பங்குகள் 23, 24, 25, 60 ம் பிரிவுபடி தெப்புதெனியே கேகேனேஅதர, கிவுளேகேனேஅத்தர, ஓளகந்தேவனஅத்தர, கலுவாகாவனஅத்தர, தெப்புதெனிய, பென கள்ளேவளகாவாகேன, ஓளகம்பளகேன, பள்ளேதெனியேகேன, வளகடளளகேன, கோடேகேன, மகமேகிதிகே ன, தொடங்ககேன, அன்னாசிகளகேன, தெமட்டகளகேன, கள்ளிந்தகேன இவை பெல்லாம் ஒரேகாணியாய் தோற்றப்படும் பென்று பொதுவாய் சொல்லப்படுகிற அல்லது அறியப்படுகிற இத்தோடணத்திருக்கும் அட்சரத்தால குறிக்கப்பட்ட டாப்பில விவரிக்கப்பட்டதும், 369 ஏக்கர் 3 றூட் 31 பர்சஸ் விஸ்தாரமுள்ளது:—

எலலை, வடக்கு-நகரையகே தலன்சாமி உரித்துச்சொல்லும் தெக்காளியத்தேகேனேஅத்தர, மேற்சொல்லியவன் உரித்துச்சொல்லும் பறந்தள்ளூரேகேனேஅத்தர, ஸத்தாசிகமகே பந்துளகாமயும் சிலபேர்களும் உரித்துச்சொல்லும் எள்ளகாவாகேன, மேற்சொல்லியவர்கள் உரித்துச்சொல்லும் இத்தகளகேன; கிழக்கு-அகித எள்ளேதொல, அரசாட்சிக்குள்ள அங்குருமளகந்தேவனஅத்தர, வட்டவளகங்க, பட்டகெட்டிகந்தேதொல, ரியான்க வத்துகாமியும் சிலபேர்களும் உரித்துச்சொல்லும் பள்ளேவன (20 துண்டு), மேற்சொல்லியவர்களுடைய போகாவத்தயாய, அரசாட்சிக்குள்ள பட்டகெட்டிகந்தேதெனிய, அரசாட்சிக்குள்ள பட்டகெட்டிகந்தே புஞ்சிதெனிய, அரசாட்சிக்குள்ள பட்டகெட்டிகந்தேஅத்தர (துண்டு 65); தெற்கு-பொளோரிஸ் த சிள்வாவும் சிலபேர்களுக்குமுடைய கெதரகும்புர, ரியனகே அந்திரிசும் சிலபேர்களுக்குமுடைய எகொடககொறட்டிவ, விஜேகிங்கே அதிரியனும் சிலபேர்களும் உரித்துச்சொல்லும் மககேன, மேற்சொல்லியவர்கள் உரித்துச்சொல்லும் மளித்திகேன, மேற்சொல்லியவர்கள் உரித்துச்சொல்லும் இகளதெனிய, மேற்சொல்லியவர்கள் உரித்துச்சொல்லும் தென்காகேன, அரசாட்சிக்குள்ள றுத்தத்தெனியேவன, அரசாட்சிக்குள்ள யகடகன்பொளோகேன, அரசாட்சிக்குள்ள பற்பறதெனியேவன; மேற்கு-ஜாகொடகே பேதிரிசும் சிலபேர்களுக்குமுடைய வளகட எளேவத்த, மேற்சொல்லியவர்களுடைய வளகடதெனிய, வட்டவளகங்க, விக்கரம ஆறுச்சிபத்துவகே ஐயன் காமியும் சிலபேர்களுக்குமுடைய கோன்காவத்த, மேற்சொல்லியவர்களுடைய பத்துவகே கெதரகும்புர, விக்கரம ஆறுச்சி பத்துவேகே தொன் அந்திரிசும் சிலபேர்களுக்குமுடைய இகளவத்த, வட்டவளகங்க, விக்கரம ஆறுச்சி பத்துவேகே தொன் அந்திரிசும், சிலபேர்களுக்குமுடைய துகேகாவாதெனிய, அரசாட்சிக்குள்ள துகேகாவ அத்தர ($O \frac{10}{53, 61}$)

அளவுகடதாசில 262 ம் பங்கு), அரசாட்சிக்குள்ள நாகும்புறுதெனிய (241 துண்டு), அரசாட்சிக்குள்ள நாகும்பு
ரெகாவாஅத்தர (240 துண்டு).



Situation : Ginnaliya in Udugaha pattu of Morowak korale.

Lot.	Name of Land.	Extent.	
		A.	R. P.
23 ...	Tepudeniyaheaturu, Kewleheaturu, &c. ...	232	1 20
24 ...	Tepudeniya ...	1	0 16
25 ...	Penahellawalagawahena, Olagampalahena, &c. ...	92	0 0
60 ...	Mahamederihena, Dodangahahena, Annasigalahena, &c. ...	44	1 35
		<u>369</u>	<u>3 31</u>

Sheet O $\frac{10}{53, 61}$, $\frac{10}{54, 62}$

Surveyor-General's Office,
Colombo, August 2, 1899.

S. J. C. MORE,
for Surveyor-General.

III.

The lands commonly called or known as Magahena, Malittegehena, Delgahahena, situate in the village of Ginnaliya in the Matara-Morowak korale, in the Southern Province, containing in extent 80 acres and 2 roods, as described in the annexed plan, shown as lot 53 in Sheet O $\frac{10}{53, 61}$ and bounded as follows: on the north by Penahellawalagawahena (lot 25) claimed by Wikrama Arachchi Pattuwege Jayan Hami and others, Dodangahahena claimed by ditto; on the east by Annasigalahena (lot 60) claimed by ditto, Gallindahena (lot 60) claimed by ditto, Egodahakoratuwa belonging to Leyanage Andris and others (lot 59), Dangahakumbura (lot 55) belonging to Wijesinge Adrian and others, Gedarawatta (lot 57) belonging to Liyanage Andris and others, Pananwelawatta (lot 58) belonging to Liyanage Babun Hami and others; on the south by the Gansabhawa path from Kekundeniya to Ginnaliya, Medawatta (lot 119) belonging to Atandage Don David and others; on the west by the footpath from Urubokka to the Gansabhawa path, the Gansabhawa path from Kekundeniya to Ginnaliya, Rukkatdeniya (lot 51) belonging to D. D. A. Wijesekara and others, Rukkatdeniyahena (lot 46) belonging to Crown, Penahallawalagawahena (lot 25) claimed by Wikrama Arachchi Pattuwege Jayan Hami and others, Udadeniya (lot 54) belonging to Crown.

[NOTE.—Lot 52 Bemmedeniya, in extent 20 perches, marked A in the annexed plan, within these boundaries, is excluded from this notice. This extent of 20 perches is not included in the extent of 80 acres and 2 roods given above.]

දකුණු පලාතට අයිති මාතර මොරවත්තකෝරළේ හිණිණලිය යන ගම නිබෙන මේ සමග අමුතාපු සිතියමේ පෙනෙන අක්කර 80කුත්, රූඩ් 2ක් බිම්තරම ඇති මගයේතද, මලින්තේතේ යේතද, දෙල්ගහයේතද කියන F. S. O $\frac{10}{53, 61}$ පත්‍රයේ 53නේ පෙන්වන බිම්කව්වියට මායිම්: උතුරට වික්‍රම ආරච්චි පත්තුවේගේ ජයන්තාමි සහ තවත් අගවල් විසින් අයිති වාසිකම් කියන පෙණහැල්ලවලගාවා යේතද, (25 වෙනි බිම්කව්විය); එම අගවල් විසින් අයිතිවාසිකම් කියන දෙවනගහ යේතද; නැගෙනහිරට එම අගවල් විසින් අයිතිවාසිකම් කියන අන්තාසිගල යේතද (60 වෙනි බිම්කව්විය), එම අගවල් විසින් අයිතිවාසිකම් කියන ගල්ලිදේ ගේතද, (60 වෙනි බිම්කව්විය); ලියනගේ අන්දිරිස්ට සහ තවත් අගවළුන්ට අයිති එගොඩක කොරටුවද, (59 වෙනි බිම්කව්විය); විලේසින්ගේ අදිරිස්ට සහ තවත් අගවළුන්ට අයිති දන්ගහකුමුරද, (55 වෙනි බිම්කව්විය), ලියනගේ අන්දිරිස්ට සහ තවත් අගවළුන්ට අයිති ගෙදරවත්තද, (57 වෙනි බිම්කව්විය); ලියනගේ බඩුන් කාමිට සහ තවත් අගවළුන්ට අයිති පණුවෙලේ වත්තද, (58 වෙනි බිම්කව්විය); දකුනට කැකුන්දෙනියේ සිට හිණිණලියට යන ගමසභා පාරද, අතලඩගේ දෙන් දැවිත්ට සහ තවත් අගවළුන්ට අයිති මැදවත්තද, (119 වෙනි බිම්කව්විය); බස් නාගුරට උරුමකරුවන්ගේ සිට ගමසභාපාරට වැටෙන අර්ථපාරද, කැකුන්දෙනියේ සිට හිණිණලියට යන ගමසභාපාරද, ඩී. ඩී. ඒ. විලේසේකරට සහ තවත් අගවළුන්ට අයිති රුක්කදෙනියද, (51 වෙනි බිම්කව්විය); රජසන්නක රුක්කන්දෙනියේ යේතද (46 වෙනි බිම්කව්විය); වික්‍රමආරච්චි පත්තුවේගේ ජයන්තාමි සහ තවත් අගවල් විසින් අයිතිවාසිකම් කියන පෙණ හැල්ල වලගාවා යේතද (25 වෙනි බිම්කව්විය); රජසන්නක උඩදෙනියද (54 වෙනි බිම්කව්විය).

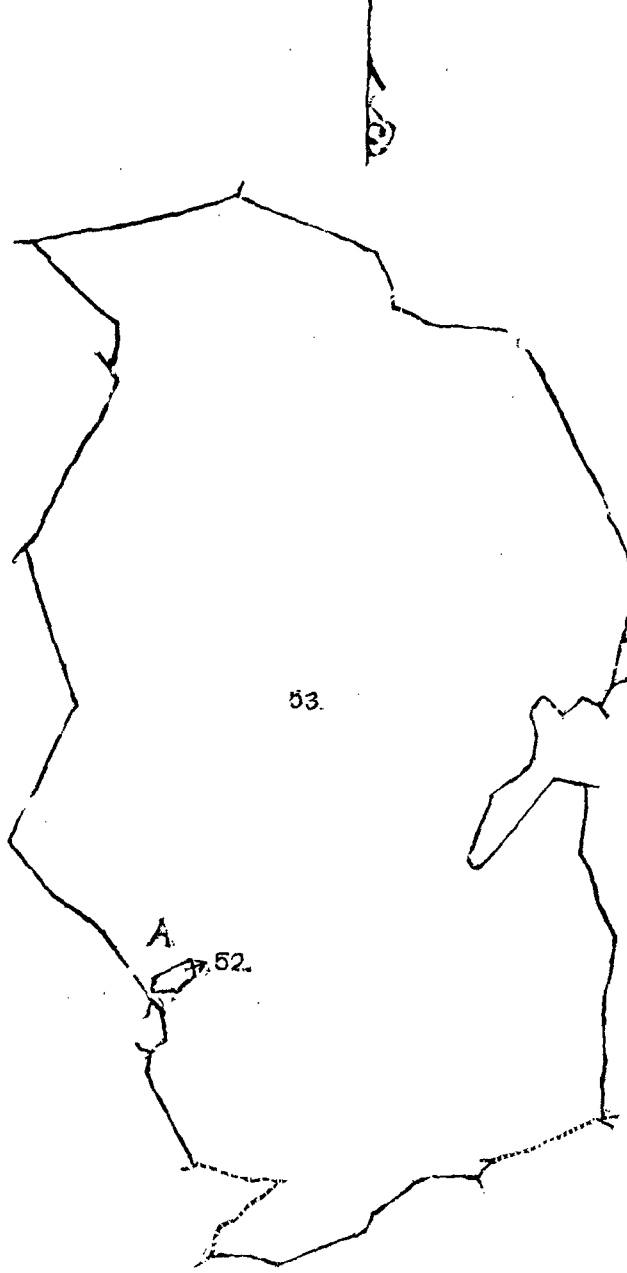
[ඉහතකී මායිම්වලට මැදිවු මේ සමග අමුතාපු සිතියමේ A අකුරයෙන් පෙන්වන පර්චස් 20ක් බිම්තරම ඇති බැවින්ම දෙනිය කියන 52 වෙනි බිම්කව්විය මේ දැන්වීමෙන් අත්ඇරවීමෙන් මේ පර්චස් 20යේ බිම්තරම ඉහතකී අක්කර 80කුත් රූඩ් 2ක් බිම්තරමේ අඩඟු නොවෙන වගන් මෙයින් දැනගත යුතුයි].

දෙන්නමාකාණத்தின் மாத்துறை மொறவக்கோறளையச்சேர்ந்த கின்னளிய யென்னும் கிராமத்திலுள்ள O $\frac{10}{53, 61}$ ம் அளவு கடதாசியில காணப்படும் பங்கு 53 ம் பிரிவுபடி மககேன, மளித்தேகேன, தென்காகேன, யென்று பொதுவாய் சொல்லப்படுகிற அலகு அறியப்படுகிற இத்தோடணத்திருக்கும் அட்சரத்தால குறிக்கப்பட்ட டாப்பில விவரிக்கப்பட்டதும் 80 ஏக்கர் 2 ரூட் விஸ்தாரமுள்ளது :—

எல்லை, வடக்கு-விக்கம ஆளுச்சிபத்துவகை ஜயன் காமியும் சிலபேர்களுக்கும் உரித்துச்சொல்லும் பென கள்ளவளகாவாகேன (25 அண்டு), மேற்சொல்லியவர்கள் உரித்துச்சொல்லும் தொடர்காகேன; கிழக்கு-மேற் சொல்லியவர்கள் உரித்துச்சொல்லும் அன்னாசிகளகேன (60 அண்டு), மேற்சொல்லியவர்கள் உரித்துச்சொல்லும் கள்ளிந்தேகேன, (அண்டு 60), ளியனகே அந்திரிசும் சிலபேர்களுக்குமுடைய ளகொடகொறட்டுவ, (அண்டு 59), விஜேசிங்கே அநிரியனும் சிலபேர்களுக்குமுடைய தன்காகும்புர (55 அண்டு), ளியனகே அந்திரிசும் சிலபேர்களுக்குமுடைய கெதறவத்த (57 அண்டு), ளியனகே பபன்காமியும் சிலபேர்களுக்குமுடைய பன்னவெளேவத்த (58 அண்டு); தெற்கு-கெருனதெனியிலிருந்து கின்னளியக்கு போகும் கம்ஸபாபாதை, அதஉடகே தொன் தாவி த்யும் சிலபேர்களுக்குமுடைய மெதவத்த (119 அண்டு); மேற்கு-ஊருபொக்கிலிருந்து கம்ஸபாபாதைக்கு போகும் அடிபாதை, கெருனதெனியிலிருந்து கின்னளியக்கு போகும் கம்ஸபாபாதை, டி. டி. எ. விஜேசுரைவும் சிலபேர்களுக்குமுடைய முகரத்தெனிய (51 அண்டு), அரசாட்சிக்குள்ள முக்கத்தெனியகேன (46 அண்டு), விக்க

றம ஆறுச்சி பத்துவகே ஜயன் காமியும் சிலபேர்களும் உரித்துச்சொலவும் பெனகள்ளவளகாவாகேன (25 துண்
டு), அரசாட்சிக்குள்ள உடதெனிய (54 துண்டு).

[குறிப்பு—சொலவிய எலகைகளுக்குள்ளிதாய் குறிக்கப்பட்ட டாப்பில A அட்சரமுள்ள 52 ம் துண்டு
பெம்மேதெனி யெண்டறியப்படும் 20 பர்சஸ் கொண்டது இந்த அறிக்கையிலிருந்து விலக்கினது. இந்த அளவு
20 பேர்சஸ் மேற்சொலவிய 80 ஏக்கர் 2 றூட் அளப்பிதுட்படுத்த வில்லை.]



Lot 53 called Magahena, Malittegehena, Delgahahena, Polgahahena, in extent 80A. 2R. 0P., situated in Ginnaliya
in Udugaha pattu of Morowak korale.

Lot 52 called Bemmedeniya, in extent 0A. 0R. 20P., is excluded.

Sheet O $\frac{10}{53, 61}$

Surveyor-General's Office
Colombo, August 2, 1899.

S. J. C. MORE,
for Surveyor-General.

IV.

The land commonly called or known as Polgahahena, situate in the village of Ginnaliya in the Matara-Morowak korale, in the Southern Province, containing in extent 12 acres and 10 perches, as described in the annexed plan, shown as lot 129 in F. S. O. $\frac{10}{53, 61}$, and bounded as follows: on the north by Dangahaliyadda (lot 126) belonging to Gallellage Jayan and others, Galpilledeniya (lot 128) belonging to Wijesinge Adrian and others; on the east by Polgahaheneatura (lot 118) belonging to Crown, Polgahaheneatura (lot 118) belonging to Crown; on the south by Polgahaheneatura (lot 118) belonging to Crown; on the west by Udahawatta (lot 130) belonging to Gallellage Siman and others, Dodangahaliyadda (lot 126) belonging to Gallellage Jayan and others.

[NOTE.—Lot 133 Medadeniya belonging to Gallellage Jayan, and containing in extent 2 roods and 10 perches, marked A in the annexed plan, within these boundaries, is excluded from this notice. This extent of 2 roods and 10 perches is not included in the extent of 12 acres and 10 perches given above.]

දකුණු පළාතට අයිති මාවර මොරවත්තකෝරළේ හිතියනලිය යන ගම තිබෙන මේ සමග අමුතුව සිතියමේ පෙනෙන අක්කර 12කුත්, පර්චස් 10ක් බිම්තරම ඇති පොල්ගහගේන කිසික F. S. O. $\frac{10}{53, 61}$ පත්‍රයේ 129න් පෙන්නන බිම්කවර්ණයට මායිම්—උතුරට ගල්ලුල්ලගේ ජයන්ට සහ තවත් අයවරුන්ට අයිති දත්තලියද්ද (126 වෙනි බිම්කවර්ණය), විජේසිංහගේ අදිරියන්ට සහ තවත් අයවරුන්ට අයිති ගල්ලුල්ලේ දෙනියද (128 වෙනි බිම්කවර්ණය); නැගෙනහිරට රජසන්නක පොල්ගහගේනේ අතුරද (118 වෙනි බිම්කවර්ණය), රජසන්නක පොල්ගහදෙනියද (134 වෙනි බිම්කවර්ණය), රජසන්නක පොල්ගහගේනේ අතුරද (118 වෙනි බිම්කවර්ණය); දකුණට රජසන්නක පොල්ගහගේනේ අතුරද (118 වෙනි බිම්කවර්ණය); බස්නාහිරට ගල්ලුල්ලගේ සීමන්ට සහ තවත් අයවරුන්ට අයිති උඩතවත්තද (130 වෙනි බිම්කවර්ණය); ගල්ලුල්ලගේ ජයන්ට සහ තවත් අයවරුන්ට අයිති දෙවත්තලියද්ද (126 වෙනි බිම්කවර්ණය).

[ඉහත සිතියමට මැදිදි මේ සමග අමුතුව සිතියමේ A අක්ෂරයෙන් පෙන්නන ගල්ලුල්ලගේ ජයන්ට අයිති රුභි 2කුත් පර්චස් 10ක් බිම්තරම ඇති මැදදෙනිය කිසික 133 වෙනි බිම්කවර්ණය මේ දැන්වීමෙන් අත්හැරීමට මේ රුභි 2කුත් පර්චස් 10යේ බිම්තරම ඉහත සිතියමේ අක්කර 12කුත් පර්චස් 10යේ බිම්තරමේ අඩකුණුවෙන වගත් මෙසින් දැනගත යුතුයි.]

தென் மாகாணத்தின் மாத்தூறை மொறவக்கோறணையச்சேர்ந்த கின்னளிய வெள்ளும் கிராமத்திலுள்ள F. S. O. $\frac{10}{53, 61}$ ம் அளவு கடதாசியில் காணப்படும் பங்கு 129 ம்பிரிவுபடி பொள்காணையென்று பொதுவாய்ச் சொல்லப்படுகிற அல்லது அறியப்படுகிற இத்தோடணைத்திருக்கும் அட்சரத்தால் குறிக்கப்பட்ட டாப்பில் விவரிக்கப்பட்டதும் 12 ஏக்கர் 10 பர்சஸ் விஸ்தாரமுள்ளது:—

எல்லை, வடக்கு-கள்ளெள்ளகே ஜயன்காமியும் சிலபேர்களுக்குமுடைய தங்ககனியத்த (126 துண்டு), விஜேசின்கே அதிரியனும் சிலபேர்களுக்குமுடைய கன்பீளேதெனிய (128 துண்டு); கிழக்கு-அரசாட்சிக்குள்ள பொள்காணையே அத்தார (118 துண்டு), அரசாட்சிக்குள்ள பொள்காணையே (134 துண்டு), அரசாட்சிக்குள்ள பொள்காணையே அத்தார (118 துண்டு); தெற்கு-அரசாட்சிக்குள்ள பொள்காணையே அத்தார (118 துண்டு); மேற்கு-கள்ளெள்ளகே சிமனும் சிலபேர்களுக்குமுடைய உடகாவத்த (130 துண்டு), கள்ளெள்ளகே ஜயனும் சிலபேர்களுக்குமுடைய தொடன்காளியத்த (126 துண்டு).

[குறிப்பு—கள்ளெள்ளகே ஜயனுடைய சொல்லிய எல்கைகளுக்குள்ளிதாய் குறிக்கப்பட்ட டாப்பில் A அட்சரமுள்ள 133 ம் துண்டு மெததெனிய யெண்டறியப்படும் 2 றூட் 10 பர்சஸ் கொண்டது இந்த அறிக்கையிலிருந்து விலக்கினது. இந்த அளவு 2 றூட் 10 பர்சஸ் மேற்சொல்லிய 12 ஏக்கர் 10 பர்சஸ் அளப்பினுட்படுத்தவில்லை].



Lot 129 called Polgahahena, in extent 12A. 0R. 10P., situated in the village Ginnaliya in Udugaha pattu of Morowak korale. Lot 133 called Medadeniya, in extent 0A. 2R. 10P., is excluded.

Sheet O $\frac{10}{53, 61}$

Surveyor-General's Office,
Colombo, August 2, 1899.

S. J. C. MORE,
for Surveyor-General.

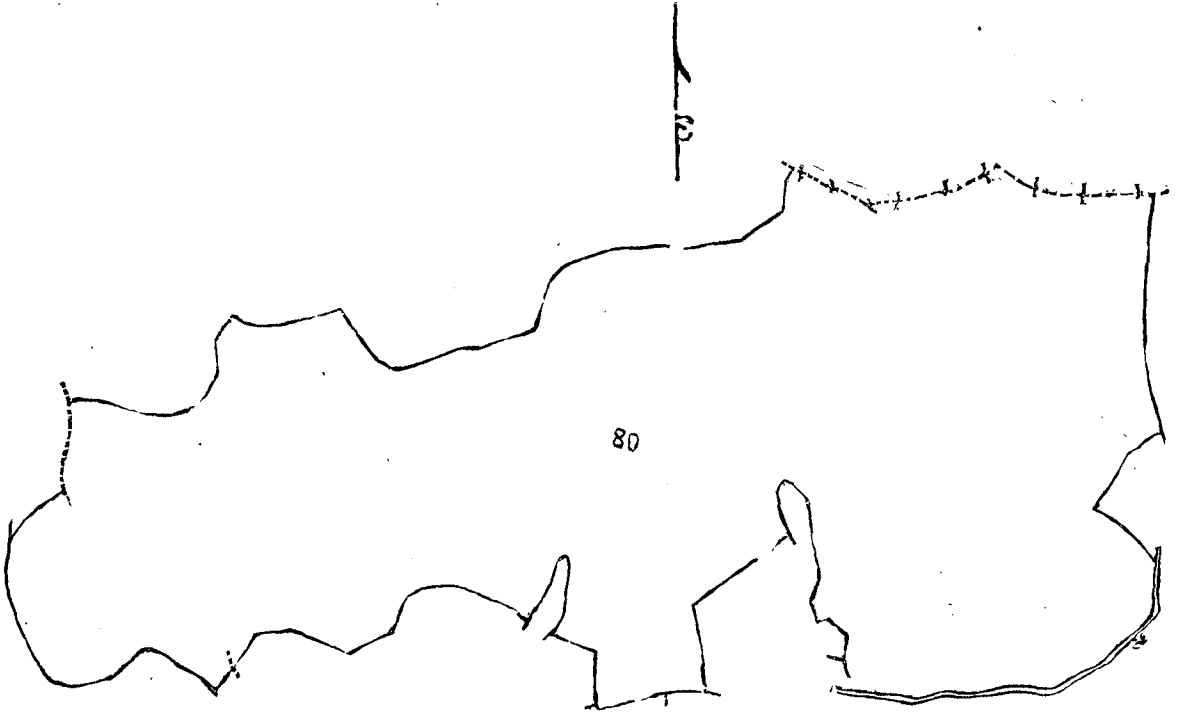
V.

The lands commonly called or known as Wewelketiyahena, Labupuhulhena, Lindamullehena, Pillehena, and Arakumullehena, lying adjacent to each other and forming one block, situate in the village of Ginnaliya in the Matara-Morowak korale, in the Southern Province, containing in extent 71 acres 2 roods, as described in the annexed plan, shown as lot 80 in F. S. O. $\frac{10}{54, 62}$, and bounded as follows : on the north by Ensalgalaheneatura (lot 19) belonging to Crown, the ridge of Ensalgalaheneatura forming the boundary between Morowak korale and Kolonna korale ; on the east by Balatennahena belonging to Crown (lot 82), Gahalahena (lot 82) belonging to Crown, Gulanewatta (lot 81) belonging to Arambage Babun Hami and others ; on the south by the Gahalahenedola, Pillewatta (lot 98) belonging to Jagodage Kiri Appu and others, Pillewattadeniya (lot 97) belonging to ditto, Dodangahakumbura (lot 101) belonging to D. F. de Silva Abewardena and others, Jagodagewatta (lot 99) belonging to Jagodage Kiri Appu and others, Lindamullewatuyaya (lot 100) belonging to Madurapperumage Wattuhami and others, Ratkandanmulla (lot 79) belonging to D. F. de Silva Abewardena and others ; on the west by Ratkandanmulleniya (lot 79) belonging to ditto, Galkoratuwahena (lot 20) claimed by Lewanage Wattu Hami and others, the footpath from Ginnaliya to Dapane.

දකුණු පලාතට අයිති මාතර මොරවත්තෝරලේ ගිණිණිලිය යන ගම තිබෙන මේ පහත අමුණාපු සිතියමේ පෙනෙන අක්කර 71කින් 2ක් බිම්තරම ඇති වේවැල්කැටියේ හේතද, ලුබුහුල් හේතද, ලියුමුල්ලේ හේතද, පිල්ලේ හේතද, අරක්මුල්ලේ හේතද කිසික F. S. O. $\frac{10}{54, 62}$ පනුයේ 80න් පෙන්නන එකාඩ බිම්කර්විටට මායිම : උතුරට රජසන්නක එන් සාල්ලාලෝහේතද, (19 වෙනි බිම්කර්විට); මොරවත්තෝරලේට සහ කොලොන්නා කෝරලේටත් අතරේ තිබෙන එන්සාල් ගලඅතුරේ මුදුන්පිටද; නුගෙනේඉරට රජසන්නක බලාගන්නේ හේතද, (82 වෙනි බිම්කර්විට); රජසන්නක ගහල හේතද, (82 වෙනි බිම්කර්විට); අරඹගේ බිබුන්නාමිට සහ නවත් අසව්වන්ට අයිති ගලනේ වත්තද, (81 වෙනි බිම්කර්විට); දකුණට ගහලගේහේත දෙලද, ජාගොඩගේ කිරිඅප්පට සහ නවත් අසව්වන්ට අයිති පිල්ලේ වත්තද, (98 වෙනි බිම්කර්විට); එම අසව්වන්ට අයිති පිල්ලේවත්තේ දෙහිකද, (97 වෙනි බිම්කර්විට); ඩී. ඇෆ්. ඩී. පිල්ලා අබ්බව්වනට සහ නවත් අසව්වන්ට අයිති දෙඩන්නහකුඹුරද (101 වෙනි බිම්කර්විට), ජාගොඩගේ කිරිඅප්පට සහ නවත් අසව්වන්ට අයිති ජාගොඩගේ වත්තද (99 වෙනි බිම්කර්විට), මදුරප්පෙරැමගේ වන්නහාමිට සහ නවත් අසව්වන්ට අයිති ලියුමුල්ලේ වතුයාද (100 වෙනි බිම්කර්විට), ඩී. ඇෆ්. ඩී. පිල්ලා අබ්බව්වනට සහ නවත් අසව්වන්ට අයිති රත්තදන්මුල්ලද (79 වෙනි බිම්කර්විට); බස්නාඉරට එම අසව්වන්ට අයිති රත්තදන්මුල්ලේදෙහිකද (79 වෙනි බිම්කර්විට), ලේවාතගේ වන්නහාමි සහ නවත් අසව්වල් පිසින් අයිතිවැසිකමි කිසික ගල්කොරවුවේ හේතද (20 වෙනි බිම්කර්විට), ගිණිණිලියේ සිට දැපනේට යන අඩිපාරද.

தென் மாகாணத்தின் மாத்துறை மொறவக்கோறளையச்சேர்ந்த கின்னளிய யென்னும் கிராமத்திலுள்ள F. S. O. $\frac{10}{54, 62}$ ம் அளவு கடதாசியில் காணப்படும் பங்கு 80 ம் பிரிவுபடி வேவெள்கெட்டியேன, லபுபுகுள என, விந்தமுள்ளேன, பிள்ளேன, அறகமுள்ளேன இவை யெல்லாம் ஒரே காணியாய்த் தோற்றப்படும் என்று பொதுவாய்ச் சொல்லப்படுகிற அல்லது அறியப்படுகிற இத்தோடணத்திற்கும் அட்சரத்தால் குறிக்கப்பட்ட டாப்பில் விவரிக்கப்பட்டதும் 71 ஏக்கர் 2 ரூட் விஸ்தாரமுள்ளது :—

எல்லை, வடக்கு-அரசாட்சிக்குள்ள என்லான்களானே அத்தூர (19 துண்டு), மொறவக்கோறளைக்கும் கொளொன்னுகோறளைக்கும் இடையின் என்லான்களானே அத்தூறடைய முகடு; கிழக்கு-அரசாட்சிக்குள்ள பளதென்னேன (82 துண்டு), அரசாட்சிக்குள்ள ககளான (82 துண்டு), அறம்பகே பபுன்காமியும் சிலபேர்களுக்கும்முடைய குளனேவத்த (81 துண்டு); தெற்கு-ககளானேதொல, ஜாகொடகே கிரிஅப்புயும் சிலபேர்களுக்கு முடைய பிள்ளேவத்த (98 துண்டு), மேற்கொல்லியவர்களுடைய பிள்ளேவத்தேதெனிய (97 துண்டு), டி. எப். த சில்வா அபேவர்தனும் சிலபேர்களுக்குமுடைய தொடன்காகும்புர (101 துண்டு), ஜாகொடகே கிரிஅப்பும் சிலபேர்களுக்குமுடைய ஜாகொடகேவத்த (99 துண்டு), மதுறப்பெறுமகே வத்துகாமியும் சிலபேர்களுக்குமுடையது விந்தமுள்ளேவத்தாயய (100 துண்டு), டி. எப். த சில்வா அபேவர்தனும் சிலபேர்களுக்குமுடைய நக்கந்தன்முள்ள (79 துண்டு); மேற்கு-மேற்கொல்லியவர்களுடைய நக்கந்தன்முள்ளேதெனிய (79 துண்டு), வீவானகே வத்துகாமியும் சிலபேர்களுக்கும் உரித்துச்சொல்லும் கன்கொரோட்டுவேன (20 துண்டு), கின்னளியிலிருந்து தாபனேக்குப்போகும் அடி பாதை.



Lot 80 called Wewelketiyahena, Labupuhulhena, Lindamullehena, &c., in extent 71A. 2R. 0P., situated in Ginnaliya in Udugaha pattu of Morowak korale.

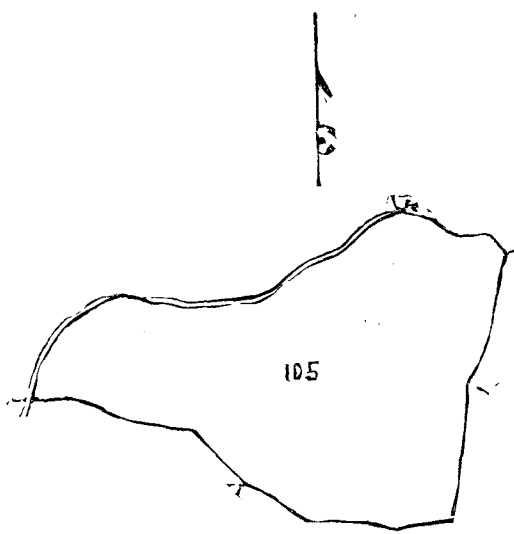
VI.

The land commonly called or known as Nawalahena, situate in the village of Ginnaliya in the Matara-Morowak korale, in the Southern Province, containing in extent 15 acres 1 rood 15 perches, as described in the annexed plan, shown as lot 105 27 in F. S. O. $\frac{10}{54, 62}$, and bounded as follows : on the north by Dodangahakumburuyaya (lot 101) belonging to D. F. de Silva Abewardena and others, Pillekumbura (lot 96) belonging to Madarapperumage Wattuhami and others ; on the east by Polgastennawatuwaya (lot 92) belonging to Kandilpanage Mudaris and others, Hediwattehena (lot 82) belonging to Crown ; on the south by Balatennahena (lot 82) belonging to Crown, Talagahahena (lot 82) belonging to Crown, Doloskuruniye-egodaha kumbura (lot 110) belonging to D. F. de Silva Abewardena, Mahakumburawatuwaya (lot 104) belonging to Wijesinkankanange Don Charles and others ; on the west by Walawagura (lot 102) belonging to D. F. de Silva Abewardena and others.

දකුණුපලාතට අසිනි මාතර මොරවත්තෝරලේ ගින්නලිය යන ගම තිබෙන මේ සමග අමුතුව සිතියම් පෙතෙන අක්කර 15කුත් රූඩ් 1කුත් පර්ච් 15ක් බිම්තරම ඇති නාවලයෙන කිසක F. S. O. $\frac{10}{54, 62}$ පනුයේ 105න් පෙන්නන බිම්කවිටි සට මාසිම : උතුරට ඩී. ඇෆ්. ඩී. සිල්වා අබේවිසිතට සහ තවත් අයවරුන්ට අසිනි දෙවනගහ කුඹුරුයායද (101 වෙනි බිම්කවිටි), මදරප්පෙරුමගේ වත්තුවාමිටි සහ තවත් අයවරුන්ට අසිනි පිල්ලේකුඹුරුද (96 වෙනි බිම්කවිටි) ; නැගෙනොරට රට කන්දිල්පාණගේ මුදුරිපට සහ තවත් අයවරුන්ට අසිනි පොල්ගස්තැන්නේ වතුයායද (92 බිම්කවිටි), රජසන්නක හැඞිවත්තේ ගේනද (82 වෙනි බිම්කවිටි) ; දකුණට රජසන්නක බලනැන්නේ ගේනද (82 වෙනි බිම්කවිටි), රජසන්නක තලගහ ගේනද (82 වෙනි බිම්කවිටි), ඩී. ඇෆ්. ඩී. සිල්වා අබේවිසිතට අසිනි දෙලොස් කුරුන්නේ එගොඩක කුඹුරුද (110 වෙනි බිම්කවිටි), විජේසිත් කන්නානගේ මාර්ලිපට සහ තවත් අයවරුන්ට අසිනි මකකුඹුරු වතුයායද (104 වෙනි බිම්කවිටි) ; බස්නාගුරට ඩී. ඇෆ්. ඩී. සිල්වා අබේවිසිතට සහ තවත් අයවරුන්ට අසිනි වලවගුරුද (102 වෙනි බිම්කවිටි).

தென் மாகாணத்தின் மாத்துறை மொறவக்கோறளையைச்சேர்ந்த கின்னளிய யென்னும் கிராமத்திலுள்ள F. S. O. $\frac{10}{54, 62}$ ம் அளவு கடதாசியில் காணப்படும் பங்கு 105 ம் பிரிவுபடி நாவளஎன யென்று பொதுவாய் சொல்லப்படுகிற அல்லது அறியப்படுகிற இத்தோடணத்திருக்கும் அட்சரத்தால் குறிக்கப்பட்ட டாப்பில் விவரிக்கப்பட்டதும் 15 ஏக்கர் 1 ரூட் 15 பர்சஸ் விஸ்தாரமுள்ளது :-

எல்லை, வடக்கு-டி. எப். த சீல்வா அபேவந்தனும் சிலபேர்களுக்குமுடைய தொடன்காகும்புறுயாய (101 துண்டு), மதறப்பெறுமகே வத்துகாமியும் சிலபேர்களுக்குமுடைய பள்ளேரும்புர (96 துண்டு) ; கிழக்கு-கங் திள்பானகே முதாரீசும் சிலபேர்களுக்குமுடைய பொள்கஸ்தென்னேவத்துயாய (92 துண்டு), அரசாட்சிக்குள்ள கெடிவத்தேவன (82 துண்டு) ; தெற்கு-அரசாட்சிக்குள்ள பளதென்னேவன (82 துண்டு) ; அரசாட்சிக்குள்ள களகாவுன (82 துண்டு), டி. எப். த சீல்வா அபேவந்தனுடைய தொளொஸ்குருனியேகொடக்கும்புர (110 துண்டு), விஜேஸின்கன்கானன்கே தொன் சார்ளிசும் சிலபேர்களுக்குமுடைய மக்கும்புறுவத்துயாய (104 துண்டு) ; மேற்கு-டி. எப். த சீல்வா அபேவந்தனும் சிலபேர்களுக்குமுடைய வளவகுர (102 துண்டு).



Lot 105 called Nawalahena, in extent 15A. 1R. 15P., situated in Ginnaliya in Udugaha pattu of Morowak korale.

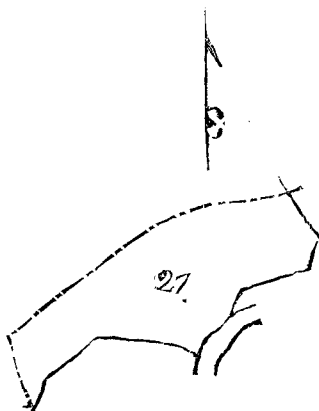
Sheet O $\frac{10}{54, 62}$

VII.

The land commonly called or known as Hiriliyaddehena, situate in the village of Ginnaliya in the Matara-Morowak korale, in Southern Province, containing in extent 4 acres 3 roods and 34 perches, as described in the annexed plan, shown as lot 27 in F. S. O. $\frac{10}{53, 61}$, and bounded as follows : on the north by Kankunawehenyaya (lot 240) belonging to Crown ; on the east by Nugagawadeniya (lot 26) belonging to W. Dowanhami and others, the Watawala-ganga ; on the south by Ihalawatuyaya (lot 28) belonging to W. Don Andris and others ; on the west by Kankunawehenyaya (lot 240) belonging to the Crown.

දකුණුපලාතට අසිති මාතර මොරවකකෝරලේ හිණිණිලිය යන ගම නිවෙන මේ සමග අමුතාපු සිතියමේ පෙන්නන අක්කර 4කුත් රූඩ් 3කුත් පර්ච්ස් 34ක් බිම්කරම ඇති හිරිලියද්දේ භේන කියන F. S. O. $\frac{10}{53, 61}$ පත්‍රයේ 27න් පෙන්වන බිම් කවිච්චම මාසිමි : උතුරට රජසන්නක කන්කුනාලේ භේනේ යායද (240 වෙනි බිම්කවිච්චම); නැගෙනහිරට චිබ්ලිය. දොවන් හාමිට සහ නවන් අඹවන්නට අසිති නුගගාමාදෙනියද (26 වෙනි බිම්කවිච්චම), චට්චල ගඟද; දකුණට චිබ්ලිය. දොවන් අන්දිරි ජට සහ නවන් අඹවන්නට අසිති ඉහල චතුරායද (28 වෙනි බිම්කවිච්චම); බස්නාලට රජසන්නක කන්කුනාලේ භේනේ යායද (240 වෙනි බිම් කවිච්චම).

தென் மாகாணத்தின் மாத்துறை மொறவக்கோறநீயைச்சேர்ந்த ஓன்னளிய யென்னும் கிராமத்தி லுள்ள F. S. O. $\frac{10}{53, 61}$ ம் அளவு கடதாசியில் காணப்படும் பங்கு 27 ம் பிரிவுபடி கிறிளியத்தேவன யென்று பொ துவாய் சொல்லப்படுகிற அல்லது அறியப்படுகிற இத்தோடணைத்திருக்கும் அட்சரத்தால் குறிக்கப்பட்ட டாப்பில் விவரிக்கப்பட்டதும் 4 ஏக்கர் 3 ரூட் 34 பர்சஸ் விஸ்தாரமுள்ளது :—
 1. எல்லை, வடக்கு-அரசாட்சிக்குள்ள கங்குனாவேளையாய (240 ம் துண்டு) ; கிழக்கு-டப்ளியு. தொவன்கா மியும் சிலபேர்களுக்குமுடைய நுககாவாதேனிய (26 ம் துண்டு), வட்டவளகங்க ; தெற்கு-டப்ளியு. தொன் அச்சிரிசும் சிலபேர்களுக்குமுடைய இகளவத்துயாய (28 ம் துண்டு) ; மேற்கு-அரசாட்சிக்குள்ள கங்குனாவே ளையாய (240 ம் துண்டு).



Lot 27 called Hiriliyaddehena, in extent 4A. 3R. 34P., situated in Ginnaliya in Udugaha pattu of Morowak korale.

Sheet O $\frac{10}{53, 61}$

Surveyor-General's Office,
Colombo, August 2, 1899.

S. J. C. MORE,
for Surveyor-General.