

SUPPLEMENT

TO

The Ceylon Government Gazette,

PART III.

FRIDAY, NOVEMBER 10, 1899.

NOTICES UNDER THE WASTE LANDS ORDINANCES.

[Notice under Ordinances No. 1 of 1897 and No. 1 of 1899.]

TAKE notice, that unless within three months from the 24th day of November, 1899, the persons, if any, who claim any interest in the lands hereinafter mentioned or in any one or more of such lands, appear before me at my office at Matara and make claim to the said lands or any of them or to some interest therein :

I, John Penry Lewis, Special Officer appointed under Ordinance No. 1 of 1897, in pursuance of the powers in me vested by Ordinances No. 1 of 1897 and No. 1 of 1899, shall declare by writing under my hand that the said lands or such of them, to which no claim has been made, are the property of the Crown.

Matara, September 30, 1899.

J. P. LEWIS, Special Officer.

Description of Lands referred to.

I.

The land commonly called or known as Kaludiyaawalahena, Moragahahena, Medahena, Juangodawattehena, Dehigahahena, Kudumirissehena, Arambaddarahena, Mahahengodahena, Bulatdurugodahena, Gallenehena, Tololwitiyalahena, Malaperadeniyahena, Annasigalahena, Metihakkedolahena, Wilpitakumburagawahena, Indolahena, and Puwakketiyaawalahena, all lying adjacent to each other and forming one block, situate in the village of Dampahala in the Matara-Morwak korale, in the Southern Province, containing in extent 254 acres and 16 perches, as described in the annexed plan, shown as lots 145, 151, and 154 in F. Sheets O 15 3, 4, 11, 12, O 15 19, 20, 27, 28, O 15 21, 22, 29, 30, and O 15 5, 6, 13, 14, and bounded as follows :

on the north by the Gansabhawa path from Kirilapane to Katuwana, Alutgehena claimed by Don Dines Appuhami and others, Yakdehipotdeniyakumbura belonging to Gamachchige Wattu Naide, Abewickramaliyanage Don David and others, Alutgehena claimed by Don Dines Appuhami and others, Bogahawatta belonging to Abewickramaliyanage Don Andris and others, Wilayayewila belonging to Dampahala Vihare and others, Wilayayewattagoda belonging to Don David Abewickrama and others, Wilayayewila belonging to Dampahala Vihare and others, Tittalahengodawatta belonging to A. L. Andris and others, Bambarakadayawewela belonging to D. A. Manamperi Gunawardana and others ; on the east by Egodahena claimed by Siriwardanaliyanage Andris and others, Wewahena belonging to Vitaranage Balappu and others, Sitankolawatugoda belonging to Abewardanaliyanage Don Marthines and others ; on the south by Wilpitahena claimed by ditto, Wilpitakumbura belonging to ditto, the Metihakkadola alias Wilpitadola, the minor road road from Andaluwa to Kotapola ; on the west by the Indola, Gedarawatta belonging to Gamachcharige Bilinda and others, Kerawakmulkumbura belonging to ditto, Ithalanawankandewatta belonging to ditto, Nugagahahena claimed by ditto, Berawadeniyakumbura belonging to ditto, Mawattadeniya belonging to Kankanige Samiel and others (lot 159a), the Mawattadeniyadola.

[NOTE.—Malapperadeniya belonging to Abewardanaliyanage Don Marthenis and others, and containing in extent 3 roods and 22 perches, marked A in the annexed plan, and shown as lot 114 in the above sheets within these boundaries, is excluded from this notice. This extent of 3 roods and 22 perches is not included in the extent of 254 acres and 16 perches given above.]

විෂි 1899 ක්වු නොවැම්බු මස 24 වෙනි දින සිට තුන්මාසයක් ඇතුලතදී මෙහි පහත සඳහන්වෙන ඉඩම්වලට නොහොත් ඉන් එකකට නොහොත් වැඩිගණනකට කිසි අයිතිවාසිකමක් තිබෙනවාය කියන යම් අය සිටින්නම් ඒ අය විසින් මාතර මගේ කන්තෝරුවේදී මා ඉදිරිපිටට ඇවිත් පෙනීසිට එසේ ඉඩම්වලට නොහොත් ඉන් කොයිසම එකකට නොහොත් ඊට ඇති සම්කිසි අයිතිවාසිකම පෙන්වා සිටින්නට නොයෙදුනොත් විෂි 1897ගේ නොමිල 1ගේ ආඥාපණයේ ප්‍රකාරයට පත් කරපු විශේෂ මුද්‍රාදැනි ධානාත්තරය දරණ පෝත් පැන්රි එවිස් යන මට විෂි 1897ගේ නොමිල 1ගේ සහ විෂි 1899ගේ නොමිල 1ගේ ආඥාපණවලින් ලැබී තිබෙන බලයේ ප්‍රකාරයට අයිතිවාසිකම් නොකියාපු එකී ඉඩම් එක්කෝ එසින් අයිති වාසිකමක් ගෙණහැරදුන්නවින්නට නොයෙදුන සෑම ඉඩම් රජසන්නක ඉඩම් හැටියට මඟේ අත්සන ඇති ලිඛිල්ලකින් මා විසින් ප්‍රකාශකරණ බව මෙයින් දැනගත යුතුයි.

විෂි 1899 ක්වු සැප්තැම්බු මස 30 වෙනිදින මාතරදීය.

ජේ. පී. එච්ස්, විශේෂ මුද්‍රාදැනියා වීමහ.

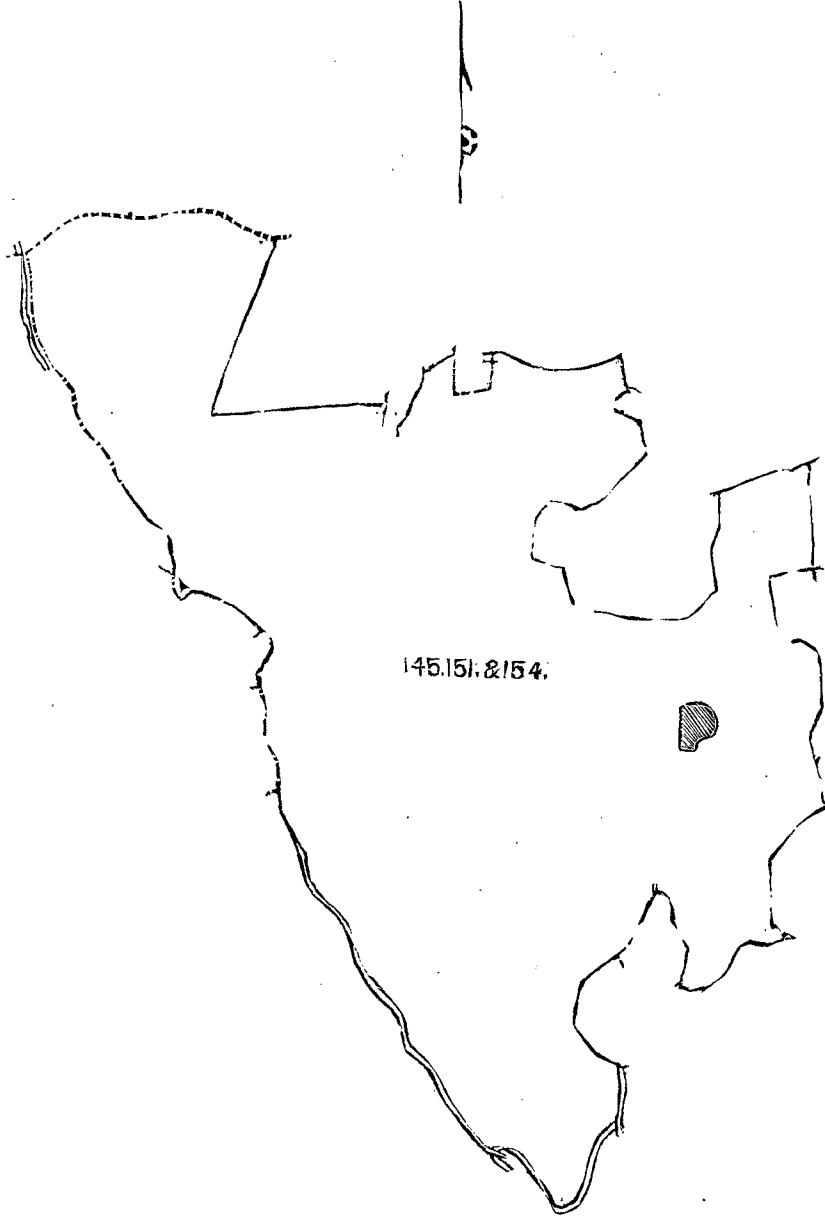
ඉඩම්වල තොරතුරු.

I.

දකුණු පලාතට අයිති මාතර මොරවත්තෝරලේ දම්පහල යන ගම තිබෙන මේ සමග අමුතාපු සීතියමේ පෙහෙන අක්කර 254කුත්, පර්චස් 16ක් කිමිතරම ඇති කඵදියවලයේතද, මොරගහයේතද, මැදයේතද, පුවත්ගොඩවත්තේ ගේතද, දෙහිගහයේතද, කුඩුමිරිසේ ගේතද, අරමදද්දරයේතද, මහගේත්ගොඩයේතද, බුලත්දුරුගොඩයේතද, ගල්ලොගේ



114 ம் பிரிவுபடி மளப்பறதேனிய யெண்டறியப்படும் 3 றூட் 22 பர்சஸ் கொண்டது இந்த அறிக்கையிலிருந்து விலக்கினது. இந்த அளவு 3 றூட் 22 பர்சஸ் மேற்சொல்லிய 254 ஏக்கர் 16 பர்சஸ் அளப்பிறுட்படுத்த விலகை.



[NOTE.—Lot 114 called Malapperadeniyakumbura, in extent 0a. 3r. 22p., excluded from Sketch.]

Situation : Dampahala in Udugaha pattu of Morowak korale.

Lot.	Name of Land.	Extent.		
		A.	R.	P.
145	Kaludiyawalahena	29	0	0
151	Moragahahena, Medahena, Juangodawattahena, Ihalavattahena, &c.	35	2	16
154	Dehigahahena, Kudumirisschena, Malapperadeniyahena, &c.	180	2	0
		<u>254</u>	<u>0</u>	<u>16</u>

F. Sheets O  $\frac{15}{3, 4, 11, 12}$ , O  $\frac{15}{19, 20, 27, 28}$ , O  $\frac{15}{21, 22, 29, 30}$  and O  $\frac{15}{5, 6, 13, 14}$

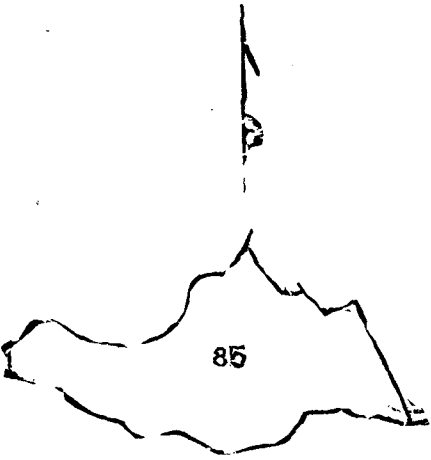
II.

The land commonly called or known as Medagodahena, situate in the village of Dampahala in the Matara-Morowak korale, in the Southern Province, containing in extent 7 acres 2 roods and 4 perches, as described in the annexed plan, shown as lot 85 in F. S. O.  $\frac{15}{5, 6, 13, 14}$ , and bounded as follows : on the north by Wilayayewattagoda belonging to Don David Abewickrama and others, Pallegangodadeniya belonging to ditto, Pallegangodawatta belonging to ditto ; on the east by Godaliyaddahena claimed by Alutge Don Dines and others ; on the south by Bambarakaduyawewa belonging to Don David Abewickrama and others, the Gansabhawa path from Kirilapane to Katuwana ; on the west by Wilayayewattagoda belonging to Don David Abewickrama and others.

දකුණු පලාතට අයිති මාතර මොරවත්තෝරලේ දම්පහල සහ ගම නිබෙන මේ සමග අමුතාපු සිතියමේ පෙනෙන අක්කර 7කුත්, රූඩ් 2කුත්, පර්චස් 4ක් බිම්තරම ඇති මදගොඩ ගේන කිසන F. S. O.  $\frac{15}{5, 6, 13, 14}$  පත්‍රයේ 85න් පෙන් වන බිම්කවිටියම මායිම් : උතුරට දොන් දුවින් අබේවික්‍රමට සහ නවත් අසව්වන්ට අයිති විලයායේ වත්තේගොඩද, එම අසව්වන්ට අයිති පල්ලේ ගන්නොවේ වත්තද ; නැගෙනහුරට අවත්තේ දොන් දිනෙස් සහ නවත් අසව්ව් විසින් අයිතිවාසිකම් කිසන ගොඩලියද්දේ ගේනද ; දකුණට දොන් දුවින් අබේවික්‍රමට සහ නවත් අසව්වන්ට අයිති බමරකඩුයායේ වෙලද, කිරිපලනේ සිට කටුවතට යන ගමසහා පාරද ; බස්නාහුරට දොන් දුවින් අබේවික්‍රමට සහ නවත් අසව්වන්ට අයිති විලයායේ වත්තේගොඩද.

தென்மாகாணத்தின் மாத்துறை மொறவக்கோறளையச்சேர்ந்த தம்பகள யென்னும் கிராமத்திலுள்ள F. S. O.  $\frac{15}{5, 6, 13, 14}$  அளவு கடதாசியில காணப்படும் பங்கு 85 ம் பிரிவுபடி மெதகொடஎன யென்று பொது வாய் சொல்லப்படுகிற அலகு அறியப்படுகிற இத்தோடணைத்திருக்கும் அட்சரத்தால குறிக்கப்பட்ட டாப்பில விவரிக்கப்பட்டதும் 7 ஏக்கர் 2 ரூட் 4 பர்சஸ் விஸ்தாரமுள்ளது :

எலலை, வடக்கு-தொன் தாவித் அபேவிக்கறமும் சிலபேர்களுக்குமுடைய விளயாயேவத்தேகொட, மேற் சொல்லியவர்களுடைய பள்ளைகக்கொடதெனிய, மேற்சொல்லியவர்களுடைய பள்ளைகக்கொடேவத்த ; கிழக்கு-அலுத்தே தொன் தினேசும் சிலபேர்களும் உரித்துச்சொல்லும் கொடளியத்தேஎன ; தெற்கு-தொன் தாவித் அபேவிக்கறமும் சிலபேர்களுக்குமுடைய பங்கறகயோயேவெள, கிறிஸ்பனேயிலிருந்து கட்டுவானக்கு போரும் கம்ஸபாபாதை ; மேற்கு-தொன் தாவித் அபேவிக்கறமும் சிலபேர்களுக்குமுடைய விளயாயேவத்தேகொட.



Lot 85 called Medagodahena, in extent 7A. 2R. 4P.; situated in the village Dampahala in Udugaha pattu of Morowak korale.

F. S. O.  $\frac{15}{5, 6, 13, 14}$

Surveyor-General's Office, Colombo, July 24, 1899.

S. J. C. MORE, for Surveyor-General.

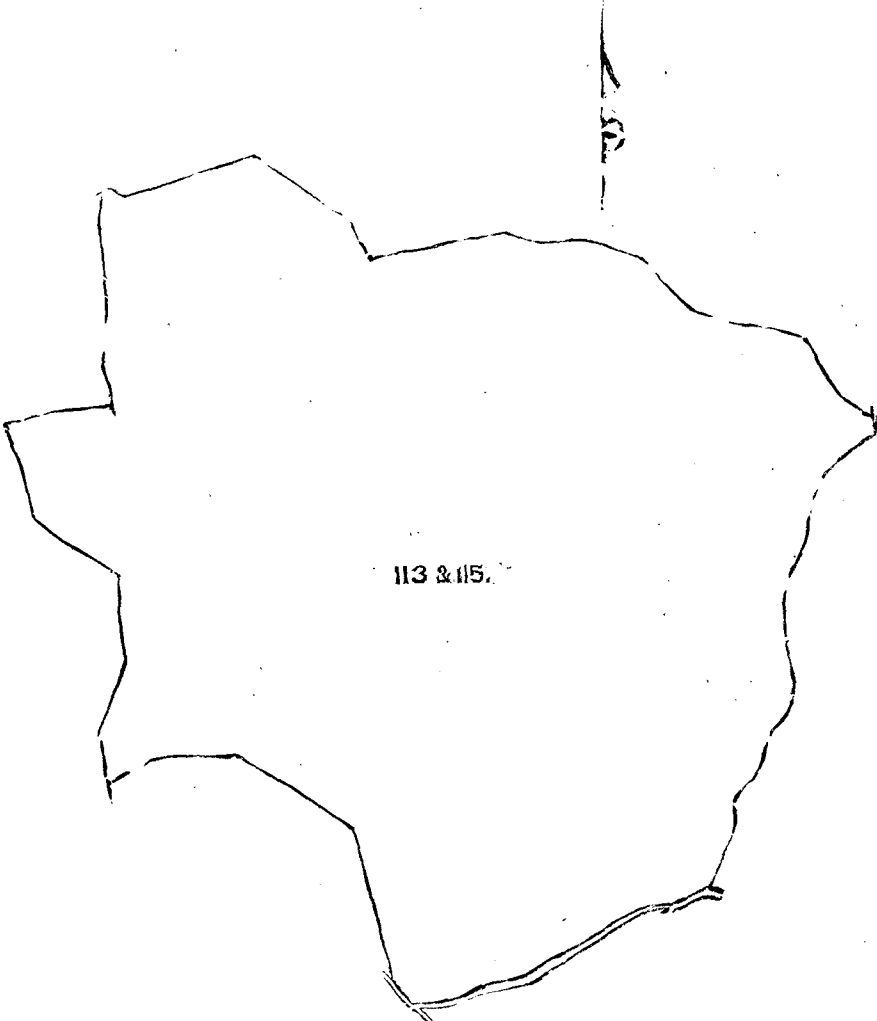
III.

The land commonly called or known as Egodahena *alias* Wannigehena, Wewahena, Mahahena, Bulatdurgodahena, Mahagalahena, Wanaidalaketiyahena, and Dalukgalahena, all lying adjacent to each other and forming one block, situate in the village of Dampahala in the Matara-Morowak korale, in the Southern Province, containing in extent 78 acres 3 roods and 20 perches, as described in the annexed plan, shown as lots 113 and 115 in F. S. O.  $\frac{15}{5, 6, 13, 14}$ , and bounded as follows : on the north by Bambarakaduyawewa belonging to Don David Abewickrama and others ; on the east by the Karagalweladola ; on the south by the minor road from Andaluwa to Kotapola ; on the west by Sirankolawatugoda belonging to Abewardana Liyanage Don Marthinis and others, Malapparadeniyahena claimed by ditto, Arambaddarahena claimed by ditto, Bulatdurgodahena claimed by ditto.

දකුණු පලාතට අයිති මාතර මොරවත්තෝරලේ දම්පහල සහ ගම නිබෙන මේ සමග අමුතාපු සිතියමේ පෙනෙන අක්කර 78කුත්, රූඩ් 3කුත්, පර්චස් 20ක් බිම්තරම ඇති එගොඩගේන නොහොත් වන්නිගේ ගේනද, වැවේගේනද, මහ ගේනද, බුලත්දුරගොඩ ගේනද, මහගල ගේනද, වණඉදලකැට්ටේ ගේනද, දවත්තල ගේනද කිසන F. S. O.  $\frac{15}{5, 6, 13, 14}$  පත්‍රයේ 113 සහ 115කුත් පෙන්වන එකාබව බිම්කවිටිවලට මායිම් : උතුරට දොන් දුවින් අබේවික්‍රමට සහ නවත් අසව්වන්ට අයිති කමරකඩුයායේ වෙලද ; නැගෙනහුරට කරගල් වෙල දොලද ; දකුණට අත්දව්වේ සිට කොටපලට යන සුඵපාරද ; බස්නාහුරට අබේවික්‍රමට අයිතිගේ දොන් මර්තීනිස්ට සහ නවත් අසව්වන්ට අයිති සිරන්කොල වතුගොඩද, එම අසව්ව් විසින් අයිතිවාසිකම් කිසන මල්පපරදෙතියේ ගේනද, එම අසව්ව් විසින් අයිතිවාසිකම් කිසන අරබේ අද්දර ගේනද, එම අසව්ව් විසින් අයිතිවාසිකම් කිසන බුලත්දුරගොඩ ගේනද.

தென் மாகாணத்தின் மாத்துறை மொறவக்கோற்றையைச்சேர்ந்த தம்பகள யென்னும் கிராமத்திலுள்ள F. S. O. <sup>15</sup>/<sub>5, 6, 13, 14</sub> அளவு கடதாசியில் காணப்படும் பங்குகள் 113 ம் 115 ம் பிரிவுபடி கொடவன அலலது வன்னிகேவன, வெவேஏன, மகவன, புளத்துருகொடவன, மக்களவன, வனஇதளகெட்டியேவன, தலுக்களவன இவை யெலலாம் ஒரே காணியாயத் தோற்றப்படும் யென்று பொதுவாய் சொலலப்படுகிற அலலது அறியப்படுகிற இத்தோடணைத்திருக்கும் அட்சரத்தால் சூறிக்கப்பட்ட டாப்பில் விவரிக்கப்பட்டதும் 78 ஏக்கர் 3 ரூட் 20 பர்சஸ் விஸ்தாரமுள்ளது :—

எல்லை, வடக்கு-தொன் தாவித் அபேவிக்கறமும் சிலபேர்களுக்குமுடைய பற்பறகயோயேவெள ; கிழக்கு-கறகள்வெளதொல ; தெற்கு-அந்தலுவிற்றந்து கொட்டபொள்க்கு போகும் ரேட்டும் ; மேற்கு-அபேவற்தன னியன்கே தொன் மந்தினிசும் சிலபேர்களுக்குமுடைய ஸிறன்கொளவத்துகொட, மேற்சொலலியவர்களும் உரித்துச்சொலலும் மளப்பறதெனியேவன, மேற்சொலலியவர்களும் உரித்துச்சொலலும் அறற்ப அத்தறவன, மேற் சொலலியவர்களும் உரித்துச்சொலலும் புளத்துருகொடவன.



Situation : Dampahala in Udupaha pattu of Morowak korale.		Extent.
Name of Land.		A. R. P.
Lot.		
113 ...	Egodahena ...	... 9 2 20
115 ...	Wewahena, Mahahena, Bulatdurugadahena, &c.	... 69 1 0
Surveyor-General's Office, Colombo, July 24, 1899.	F. S. O. <sup>15</sup> / <sub>5, 6, 13, 14</sub>	S. J. C. MORE, for Surveyor-General.

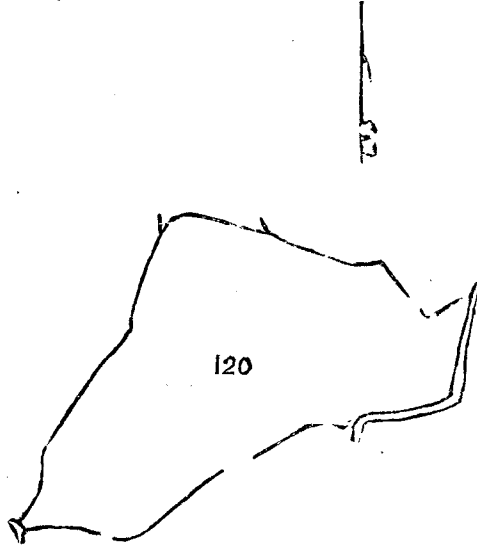
IV.

The land commonly called or known as Ambalandelaha, situate in the village of Dampahala in the Matara-Morowak korale, in the Southern Province, containing in extent 13 acres 1 rood and 35 perches, as described in the annexed plan, shown as lot 120 in F. S. O. <sup>15</sup>/<sub>21, 22, 29, 30</sub> and bounded as follows : on the north by Walawwewatta belonging to D. A. M. Guna wardana, Vidane Arachechi, Walawwewattagoda belonging to ditto ; on the east by the minor road from Andaluwa to Kotapola ; on the south by the minor road from Andaluwa to Kotapola, Alutwatugoda belonging to Vitaranage Luwis Hami and others ; on the west by Bambaradeniyakumbura belonging to D. C. M. Gunawardana and others.

டம்பாஹலா டாப்துறையிலுள்ள அம்பலாண்டலாஹா கிராமத்திலுள்ள மாடா-மொறவக்கோற்றையில் உள்ள நிலம் 13 ஏக்கர் 1 ரூட் 35 பர்சஸ் அளவுள்ளதாகும். இது கீழ்க்கண்டவாறு வரையறுக்கப்பட்டுள்ளது : வடக்கு பக்கம் டி. ஏ. எம். குணவர்தனா, விடானே அராச்சி, வலாவ்வேவட்டா என்பவர்களுக்குரியது ; கிழக்கு பக்கம் அந்தலுவா-கொடாபொலா இடையேயுள்ள சாலை ; தெற்கு பக்கம் அந்தலுவா-கொடாபொலா இடையேயுள்ள சாலை, அலுத்தாதுகொடாபொலா என்பவர்களுக்குரியது ; தென் பக்கம் அந்தலுவா-கொடாபொலா இடையேயுள்ள சாலை, அலுத்தாதுகொடாபொலா என்பவர்களுக்குரியது ; மேற்கு பக்கம் டி. சி. எம். குணவர்தனா மற்றும் பம்பாடேனியாகும்புரா என்பவர்களுக்குரியது.

தென் மாகாணத்தின் மாத்துறை மொறவக்கோறையைச்சேர்ந்த தம்பகள யென்னும் கிராமத்திலுள்ள  
F. S. O.  $\frac{15}{21, 22, 29, 30}$  அளவு கடதாசியில் காணப்படும் பங்கு 120 ம் பிரிவுபடி அப்பளந்தொள்ளேயென்று  
பொதுவாய் சொல்லப்படுகிற அல்லது அறியப்படுகிற இத்தோடணைத்திருக்கும் அட்சரத்தால குறிக்கப்பட்ட டா  
ப்பில் விவரிக்கப்பட்டதும் 13 ஏக்கர் 1 றூட் 35 பர்சஸ் விஸ்தாரமுள்ளது :

எல்லை வடக்கு-டி. எ. எம். குனவந்தன விதான ஆறச்சிடைய வளவவேவத்த, மேற்சொல்லியவனுடைய  
வளவவேவத்தேகோட ; கிழக்கு-அந்தலுவிவிருந்து கொட்டபளக்குபோகும் ரெட்டும் ; தெற்கு-அந்தலுவிவி  
ருந்து கொட்டபளக்குபோகும் ரெட்டும் ; விதானகே லுவிஸ்காமியும் சிலபேர்களுக்குமுடைய அலுவத்து  
கோட ; மேற்கு-டி. எ. எம். குனவந்தனும் சிலபேர்களுக்குமுடைய பம்பறதெனியேகும்புர.



Lot 120 called Ambalandolahena, in extent 13A. 1R. 35P., situated in the village Dampahala in Udugaha pattu of Morowak korale.

Surveyor-General's Office,  
Colombo, July 24, 1899.

F. S. O.  $\frac{15}{21, 22, 29, 30}$

S. J. C. MORE,  
for Surveyor-General.


#### V.

The land commonly called or known as Watawalahena, situate in the village of Dampahala in the Matara-Morowak korale, in the Southern Province, containing in extent 2 acres 3 roods and 2 perches, as described in the annexed plan, shown as lot 118 in F. S. O.  $\frac{15}{5, 6, 13, 14}$  and bounded as follows : on the north by Alupotahena claimed by Alutge Don Dines ; on the east by the minor road from Andaluwa to Kotapola ; on the south by the minor road from Andaluwa to Kotapola and the Gansabhawa path from Kirilapane to Katuwana ; on the west by Alupotahena claimed by Alutge Don Dines and others.

දකුණු පලාතට අයිති මාතර මොරවනකෝරළේ දම්පහල සහ ගම තිබෙන මේ සමග අලුතපු සිතියමේ පෙනෙන  
අක්කර 2කුත්, රූඩ් 3කුත්, පර්ච් 2ක් බිම්තරම ඇති වටවල හේන කිසන F. S. O.  $\frac{15}{5, 6, 13, 14}$  පනුයේ 118න් පෙන්වන  
නිම්බර්ට්ට මායිම : උතුරට අභ්‍යන්තර දො, දිනෙස් ඊසින් අයිතිවාසිකම් කිසන අභ්‍යන්තර හේනද ; නැගෙනහිරට අන්  
දම්බේ සිට කොටපලට සහ සුඵ පාරද, කිරිලපනේ සිට කලුවකට සහ ගෞසා පාරද ; බස්නාහිරට අභ්‍යන්තර දො, දිනෙස්  
සහ නවත් අභ්‍යන්තර අයිතිවාසිකම් කිසන අභ්‍යන්තර හේනද.

தென் மாகாணத்தின் மாத்துறை மொறவக்கோறையைச்சேர்ந்த தம்பகள யென்னும் கிராமத்திலுள்ள  
F. S. O.  $\frac{15}{5, 6, 13, 14}$  அளவு கடதாசியில் காணப்படும் பங்கு 118 ம் பிரிவுபடி வடவளவள யென்று பொதுவாய்  
சொல்லப்படுகிற அல்லது அறியப்படுகிற இத்தோடணைத்திருக்கும் அட்சரத்தால குறிக்கப்பட்ட டாப்பில் விவரிக்க  
ப்பட்டதும் 2 ஏக்கர் 3 றூட் 21 பர்சஸ் விஸ்தாரமுள்ளது :—

எல்லை, வடக்கு-அலுவத்துக்கே தொன் தினெஸ் உரித்துச்சொலலும் அலுபொத்தேன ; கிழக்கு-அந்தலுவிவி  
ருந்து கொட்டபளக்குபோகும் ரெட்டும் ; தெற்கு-அந்தலுவிவிருந்து கொட்டபளக்குபோகும் ரெட்டும், கி  
ளபனையிலிருந்து கட்டுவனக்குபோகும் கம்ஸபாபாதை ; மேற்கு-அலுவத்தே தொன் தினெசும் சிலபேர்களும்  
உரித்துச்சொலலும் அலுபொத்தேன.



Lot 118 called Watawalahena, in extent 2A. 3R. 2P., situated in the village Dampahala in Udugaha pattu of Morowak korale.

Surveyor-General's Office,  
Colombo, July 24, 1899.

F. S. O.  $\frac{15}{5, 6, 13, 14}$

S. J. C. MORE,  
for Surveyor-General.