

SUPPLEMENT

TO

The Ceylon Government Gazette.

PART III.

FRIDAY, NOVEMBER 10, 1899.

NOTICES UNDER THE WASTE LANDS ORDINANCES.

[Notice under Ordinances No. 1 of 1897 and No. 1 of 1899.]

TAKE notice, that unless within three months from the 10th day of November, 1899, the persons, if any, who claim any interest in the lands hereinafter mentioned or in any one or more of such lands, appear before me at my office at Matara and make claim to the said lands or any of them or to some interest therein :

I, John Penry Lewis, Special Officer appointed under Ordinances No. 1 of 1897 and No. 1 of 1899, in pursuance of the powers in me vested by Ordinance No. 1 of 1897, shall declare by writing under my hand that the said lands or such of them, to which no claim has been made, are the property of the Crown.

J. P. LEWIS, Special Officer.

Matara, October 26, 1899.

Description of Lands referred to.

I.

The land commonly called or known as Galabindunehena, situate in the village of Beralapanatara in the Matara-Morowak korale, in the Southern Province, containing in extent 6 acres 1 rood and 10 perches, as described in the annexed plan, shown as lot 285 in Sheet O 10/53, 54, 61, 62, and bounded as follows : on the north by the Gansabhawa path from Beralapanatara to Ketawala ; on the east by Mawatadeniyahena belonging to Crown, Kamarankadeniya and Kamarankadeniyawatta claimed by Jayasurige Jayanhami and others ; on the south by Pimburudeniya claimed by ditto ; on the west by Awariyawatta claimed by Attadasa Unnanse, Crown chena and Gansabhawa path from Beralapanatara to Ketawala.

විෂි 1899 නවු නොවැරදි මස 10 වෙනි දින පටන් තුන්මාසයක් ඇතුලතදී මෙහි පහත දක්වන ඉඩම්වලට නොහොත් ඉන් එකකට නොහොත් වැඩිගණනකට සම් අයිතිවාසිකමක් තිබෙන සම් කෙනෙක් ඇත්නම් ඒ අය විසින් මාතර මගේ කන්කෝරුවේදී මා ඉදිරිපිටට පැමිණ එය ඉඩම්වලට නොහොත් ඉන් කොසිසම් එකකට නොහොත් ඊට ඇති සම් කොටසකට කිසි අයිතිවාසිකමක් පෙන්වා පිවිත්ව නොගෙදුනොත් විෂි 1897ගේ නොමැර 16න් ආඥාවගේ ප්‍රකාරයට පත්කරපු විශේෂ මලාදානි ධානාන්තරය දරණ පෝත් පැන්රි එවිස් යන මට විෂි 1897ගේ නොමැර 16න් සහ විෂි 1899ගේ නොමැර 16න් ආඥාවන්වලින් ලැබී තිබෙන බලයේ ප්‍රකාරයට අයිතිවාසිකම් නොතිසාපු එකී ඉඩම් රජසන්නක ඉඩම් හැටියට මගේ අත්පත ඇති ලියවිල්ලකින් මා විසින් ප්‍රකාශකරණ බව මෙයින් දැනගත යුතුයි.

විෂි 1899 නවු මක්කෝරුවේ මස 26 වෙනි දින මාතරදී.

ජේ. පී. එවිස්, විශේෂ මුලාදානියා වමිහ.

ඉඩම්වල තොරතුරු.

I.

දකුණු පලාතට අයිති මාතර මොරවක්කෝරලේ බෙරලපණතර යන ගම තිබෙන මේ සමග අමුනාපු සිතියමේ පෙණි සහ අත්කර 6කුත්, රුචි 1කුත් පර්චස් 10න් බිම්කරම ඇති ගලඹිදුනේගේන කියන O 10/53, 54, 61, 62 සිතියම පත්‍රයේ 285න් පෙන්වන බිම්කවිටියට මාසිම-ලකුරට බෙරලපණතර සිට කැටවලට යන ගම්පහා පාරද ; කැගෙනහිරට රජසන්නක මාවත්තදෙහියගේනද, පයඳුර්ගේ පත්තාම් සහ කවත් අයවල් විසින් අයිතිවාසිකම් කියන කාමරකාදෙහිය සහ කාමරත්තාදෙහියේ වත්තද ; දකුණට එම අයවච්චට අයිති පිඹුරු දෙහියද ; බස්නාහිරට අත්තදසලන්නාන්සේ විසින් අයිති වාසිකම් කියන අවරියවත්තද, රජසන්නක ගේනද, බෙරලපණතර සිට කැටන්වලට යන ගම්පහා පාරද.

இவ்வறிவித்தலின் திகதியாகிய 1899 ம் ஆஸ்-த்த கார்த்திகைமீ 10 ந் திகதியிலிருந்து மூன்று மாதத்திற்குள்ளாக இதன் கீழ் விவரித்திருக்கும் காணிகளுக்கு அல்லது அக்காணிகளின் எதற்கும் அல்லது எவற்றுக்கும் எதாம் உட்கந்தையேனும் தங்களுக்குண்டென உரித்துப்பேசுவோர்கள் யாருமிருந்தால், அவர்கள் என்முன்பாக மாத்தூரை எனது கந்தாரில் தெரிபட்டு மேற்படி காணிகளுக்கு அல்லது அவற்றில் எதற்கும் அல்லது அதில் யாதும் உரிமை அல்லது உட்கந்தை காண்பியாதிருந்தால், 1897 ம் ஆஸ்-த்த முதலாம் நொம்பர்ச்சட்டத்தின்படி குறிப்பான உத்தியோகஸ்தராக ஜோன் பென்றி ஹவ்லிஸ் ஆகிய நம்மில் 1897 இன் 1 ம் இலக்கச்சட்டத்தினாலும் 1899 இன் 1 ம் இலக்கச்சட்டத்தினாலும் கொடுத்திருக்கும் தத்துவத்தைக்கொண்டு என்கையொப்பமிட்டு எழுத்து மூலமாய் சொல்லப்பட்ட காணிகளில் அல்லது அவற்றுள் உரித்துப்பேசப்பட்டவைகளுக்கு உரித்தாளி வெளிப்படாவிடில் முடிக்குரிய ஆதனமென்று வெளியரங்கப்படுத்துவேன்.

மாதூரை, 1899 ஆஸ் ஐப்பசிமீ 26 ந் உ. No. 347

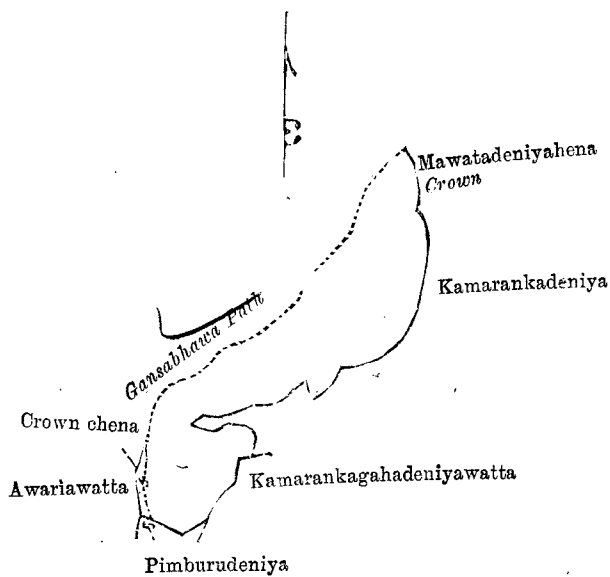
ஜே. பி. ஹவ்லிஸ், குறிப்பான உத்தியோகஸ்தர்.

சொல்லப்பட்ட காணிகளின் விபரம்.

I.

தென் மாகாணத்தின் மாத்துறையைச்சேர்ந்த மொறவக்கோறையில் பெறளபனாகற யென்னும் கிராமத்தி லுள்ள O  $\frac{10}{53, 54, 61, 62}$  அளவு கடதாசியில் காணப்படும் பந்து 285 ம் பிரிவுபடி களபிள்ளுகேன யென்று பொதுவாய் சொல்லப்படுகிற அல்லது அறியப்படுகிற அட்சரத்தால் குறிக்கப்பட்ட டாப்பில் 6 ஏக்கர் 1 ரூட் 10 பாசஸ் விஸ்தாரமுள்ளது :—

எல்லை, வடக்கு-பெறளபனாகறிலிருந்து கெட்டவளக்கு போகும் கம்ஸபாபாதை ; கிழக்கு-அரசாட்சிக்கு ள்ள மாவத்ததெனியேகேன ; ஜயசூரிகே ஜயன்காமியும் சிலபேர்களு முரித்துச்சொல்லும் காமறன்கா தெனியும் காமறன்காதெனியேவத்த ; தெற்கு-மேற்சொல்லியவர்களுடைய பின்புறுதெனிய ; மேற்கு-அத்ததாஸ உண்ண ண்ளே உரித்துச்சொல்லும் அவரியவத்த, அரசாட்சிக்குள்ள சேன பெறளபனாகறிலிருந்து கெட்டவளக்குபோகும் கம்ஸபாபாதை.



Lot 285 called Galabindunahena, in Sheet O  $\frac{10}{53, 54, 61, 62}$   
Containing in extent 6A. 1R. 10P.

Surveyor-General's Office,  
Colombo, August 22, 1898.

ALFRD E. WACKRILL,  
for Acting Surveyor-General.

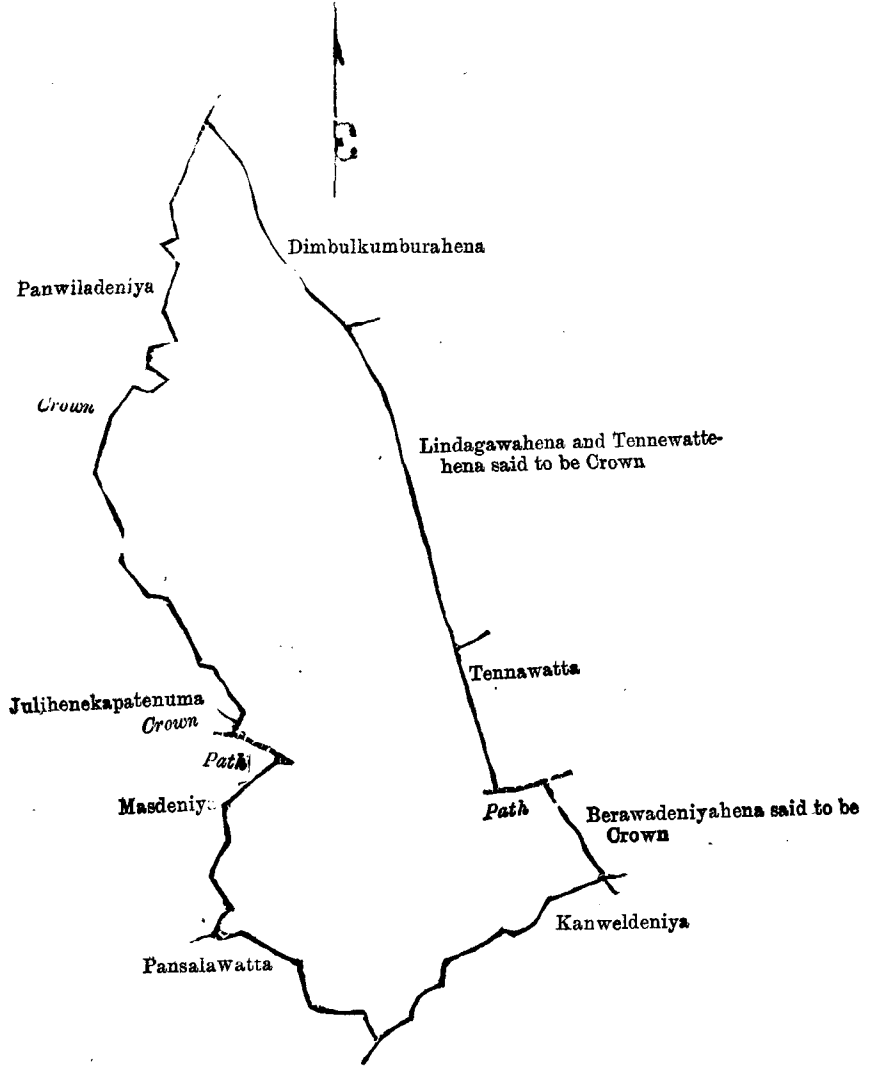
II.

The lands commonly called or known as Kaluwalagawahena, Galkoratuwehena, Masdeniyahena and Kanweldeniyahena, all forming one block, situate in the village of Beralapanatara in the Matara-Morowak korale, in the Southern Province, containing in extent 35 acres and 20 perches, as described in the annexed plan, shown as 297 in Sheet O  $\frac{10}{53, 54, 61, 62}$  and bounded on the north by Dimbulkumbura belonging to Crown; on the east by Lindagawahena belonging to Crown, Tennewattahena belonging to Crown, Tennewatta claimed by D. Babahami and others, a path, Berawadeniyahena belonging to Crown; on the south by Kanweldeniya and Pansalawatta claimed by Jayasurige Simon and others; on the west by Masdeniya claimed by Jayasurige Simon and others, a path, Julihenakaputenuma and Panwiladeniya belonging to Crown.

தஞ்சைப் பஞ்சாயத்து அங்குமிக்கை மாவட்டம் மொறவக்கோறையில் பெறளபனாகற யென்னும் கிராமத்தி லுள்ள O  $\frac{10}{53, 54, 61, 62}$  அளவு கடதாசியில் காணப்படும் பந்து 285 ம் பிரிவுபடி களபிள்ளுகேன யென்று பொதுவாய் சொல்லப்படுகிற அல்லது அறியப்படுகிற அட்சரத்தால் குறிக்கப்பட்ட டாப்பில் 6 ஏக்கர் 1 ரூட் 10 பாசஸ் விஸ்தாரமுள்ளது :—

தென் மாகாணத்தின் மாத்துறையைச்சேர்ந்த மொரவக்கோறளையில் பெறளபனாதற யென்னும் கிராமத்தி  
 10  
 லுள்ள O 53, 54, 61, 62 அளவு கடதாசியில் காணப்படும் பங்கு 297 ம் பிரிவுபடி கனுவளகாவாகேன, கன்கொ  
 றட்டுவேகேன, மாஸ்தெனியேகேன, கன்வலதெனியேகேன இவையெல்லாம் ஒரே காணியாய்த் தோற்றப்படும்  
 யென்று பொதுவாய் சொல்லப்படுகிற அல்லது அறியப்படுகிற அட்சரத்தால் குறிக்கப்பட்ட டாப்பில் 35 ஏக்கர்  
 20 பர்சஸ் விஸ்தாரமுள்ளது :—

எல்லை, வடக்கு-அரசாட்சிக்குள்ள திம்புள்கும்புர; சிழக்கு-அரசாட்சிக்குள்ள னிந்தகாவாகேன, அரசாட்சிக்குள்ள தென்னவத்தேகேன, டி. பபேகாயியும் சிலபேர்களும் உரித்துச்சொல்லும் தென்னவத்த பாதை; அரசாட்சிக்குள்ள பெறவாதெனியேகேன; தெற்கு-ஐயகூரிக் கிமனும் சிலபேர்களும் உரித்துச்சொல்லும் கனங் வலதெனியும், பங்ஸாவத்தயும்; மேற்கு-மேற்சொல்லியவர்களும் உரித்துச்சொல்லும் மஸ்தெனிய பாதை, அரசாட்சிக்குள்ள ஜுகனிகேனகபாதெனும் பங்விலேதெனியும்.



Lot 297 called Kaluwalagawahena, Galkoratuwehena, Masdeniyahena, and Kanweldeniyahena  
 in Sheet O <sup>10</sup>/<sub>53, 54, 61, 62</sub>  
 Containing in extent 35A. OR. 20P.

III.

The lands commonly called or known as Wattehena, Nawalahena, Boraluketiyahena, Galadeniyahena, Magurupelpolahena, Wallakatdeniyahena, Elalangahena, Masdeniyahena, Panwiladeniyahena, Boraluketiyahena, Rukatdeniyahena, Panwilahena, Gorakagahadeniyahena, Pansalawattagawahena, Kukulahena, Dolandahena, Julahena, Galkadullahena, Zenimalahena, Tenawattagawahena, Delgahawattahena, Bogahawattahena, Hettiyawattahena, Titwalahena, Avariyaawattahena, Udagedarahena, and Danlandahena, all lying adjacent to each other and forming one block, situate in the village of Beralapanatara in the Matara-Morwak korale, in the Southern Province, containing in extent 236 acres 2 roods and 23 perches, as described in the annexed plan, shown as lots 274, 275, 277, 287, 295 and 299 in Sheets O  $\frac{10}{51, 52, 59, 60}$  and O  $\frac{10}{53, 54, 61, 62}$ ; and bounded

on the north by Mawatadeniyahena belonging to Crown, Narandola, Eramudugahadeniya and Eramudugahadeniya-atura belonging to Crown; on the east by Panwiladeniya belonging to Crown, Julihenawatta claimed by K. Lokuhami, minor road, Panwiladeniya *alias* Julihenadeniya claimed by W. Dingi Appu and others, chena claimed by ditto, a path, Masdeniya and Delgahawattakumbura claimed by J. Dissanhami and others, Dombagahadeniya, Bogahawatta, Pahalawatta, Galadeniya, Gorakagahadeniya and Gorakagahawatta claimed by W. Dingi Appu and others, Potawekumbura claimed by J. Disan and others, Pansalawatta and Kanweldeniya claimed by J. Siman and others; Galkoratuwawatta claimed by A. Babahami and others, Halpilladeniyawatta and Halpilladeniya claimed by J. Punchi Appu and others, and the Pattigala-ganga; on the south by Edandawalahena belonging to Crown, Maguruhelpita-ela, Berukewilamukalana belonging to Crown, Getakogahadeniyahena and Midiattawalahena claimed by D. Jayasuriya and others; on the west by Midiattawalahena claimed by D. Jayasuriya and others, Hankohu-ela, Kobomellabedda belonging to Crown, Kekunadeniya claimed by the Beralapanatara temple, minor road, Narandola, and Kamaranadeniya claimed by J. Jayanhami and others.

[NOTE.—Walakatdeniya, in extent 1 acre and 7 perches, belonging to Gamage Wattuhami and others, and marked A in the annexed plan, within these boundaries, is excluded from this notice. The extent of 1 acre and 7 perches is not included in the acreage of 236 acres 2 roods and 23 perches given above.]

දකුණු පලාතට අයිති මාතර මොරවත්තෝරලේ බෙරලපනහර සහ ගම තිබෙන මේ සමග අමුතාපු සිතියමේ පෙන්නුම් කර 236 කුඩු 2 කුඩු 23 නේ බිම්තරම ඇති වත්තේ හේතද, නාවලගේතද, බොරුකැටීමේ හේතද, ගලදෙනියේ හේතද, මගුරැපැල්පොල හේතද, වලකත්දෙනියේ හේතද, ඇලලන හේතද, මාස්දෙනියේ හේතද, පන්විලේ දෙනියේ හේතද, බොරුකැටීමේ හේතද, රැක්කන්දෙනියේ හේතද, පණුවිලේ හේතද, ගොරකගහදෙනියේ හේතද, පණි සලුවත්තාවා හේතද, ලැකුලගේතද, දෙලඳවිලේ හේතද, ජලේහේතද, ගල්කපුල්ලේ හේතද, ගැණිවල හේතද, නැගිටි වත්තාවා හේතද, දෙලගහවත්තේ හේතද, බොගහවත්තේ හේතද, හෙවිටියාදෙනියේ හේතද, කිත්වලේ හේතද, අවරිසාවත්තේ හේතද, උඩගෙදර හේතද, දන්ලන්දේ හේතද කියන O  $\frac{10}{51, 52, 59, 60}$  සහ O  $\frac{10}{53, 54, 61, 62}$

සිතියම පවුලු 274, 275, 277, 287, 295 සහ 299 කුඩු පෙන්වන එකාබඩ බිමකවිලට මායිම්: උතුරට රජසත්තක මාවතදෙනියේ හේතද, නාරන්දෙලද, රජසත්තක එරමුදුගහ දෙනිය සහ එරමුදුගහ දෙනියේ අතු රද; නැගෙනහිරට රජසත්තක පණුවිල දෙනියද, නේ. ලොකුහාමි විසින් අයිතිවාසිකම් කියන ජලේ හේතේ වත්තද, සුළුපාරද, ඩබ්ලිවු, ඕනිහිඅප්පු සහ නවත් අසවල් විසින් අයිතිවාසිකම් කියන පණුවිලේ දෙනිය නොහොත් ජලේ හේතේ දෙනියද, එම අසවළත් විසින් අයිතිවාසිකම් කියන හේතද, පාරන්ද, ජේ. දිසන්නම් සහ නවල් අසවල් විසින් අයිතිවාසිකම් කියන මාස්දෙනිය සහ දෙලගහවත්තේ කුමුරු, ඩබ්ලිවු, ඕනිහිඅප්පු සහ නවත් අසවල් විසින් අයිතිවාසිකම් කියන දෙල ගහ දෙනියද, බෝගහ වත්තද, පහලවත්තද, ගලේ දෙනියද, ගොරොක්ගහ දෙනියද, ගොරොක්ගහ වත්තද, ජේ. දිසන්නම් සහ නවත් අසවල් විසින් අයිතිවාසිකම් කියන හේතද, මගුරැපැල්ල හේතද, ජේ. සිමන් සහ නවත් අසවල් විසින් අයිතිවාසිකම් කියන පන්සල වත්ත සහ කන්වැල් දෙනියද, ඒ. ඩබ්ලිවු සහ නවත් අසවල් විසින් අයිතිවාසිකම් කියන ගල්කොරටුවේ වත්තද, ජේ. පුන්විඅප්පු සහ නවත් අසවල් විසින් අයිතිවාසිකම් කියන හල්පිල්ලේ දෙනියේ වත්ත සහ හල්පිල්ලේ දෙනියද, පවිටි ගල ගහද; දකුණට රජසත්තක එදන්ඩවල හේතද, මගුරැපැල්ලද ඇලද රජසත්තක බෙරවැවල මුකලාක්ක, ඩී. ජයසූරිය සහ නවත් අසවල් විසින් අයිතිවාසිකම් කියන ගැටනොසගහ දෙනියේ හේත සහ මිදිඅත්තේවල හේතද; බස්නාගුරට ඩී. ජයසූරිය සහ නවත් අසවල් විසින් අයිතිවාසිකම් කියන මිදිඅත්තේවල හේතද, හන්මොපු ඇලද, රජසත්තක කොබෝ මැල්ල බැද්දද, බෙරලපනහර පන්සල විසින් අයිතිවාසිකම් කියන කැකුණ දෙනියද, සුළුපාරද, නාරන්දෙලද, ජේ. ජයසත්තක සහ නවත් අසවල් විසින් අයිතිවාසිකම් කියන කාමරන්කා දෙනියද.

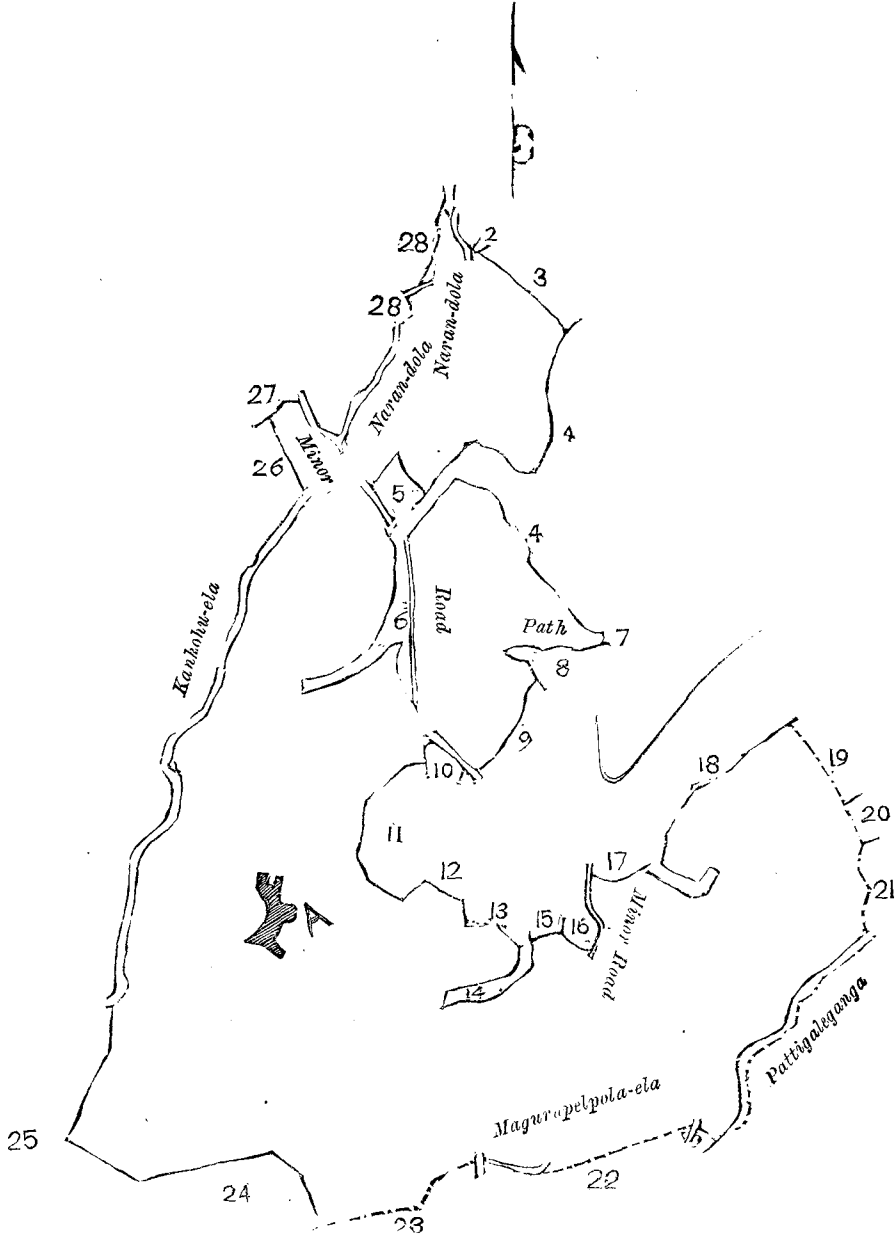
[ලාභකම් මායිම්වලට මැදිවු ගමහේ වත්තානම් සහ නවත් අසවළත්ට අයිති මේ සමග අමුතාපු සිතියමේ පෙන්නුම් කර 1 කුඩු පර්ච්ස් 10 ක් බිම්තරම ඇති A අක්ෂරයෙන් පෙන්වන වලකත්දෙනිය මේ දැන්වීමෙන් අත්ඇරිය වගක් ලාභක ක් අක්කර 236 කුඩු, රැඹු 2 කුඩු, පර්ච්ස් 23 නේ බිම්තරමේ මේ අක්කර 1 කුඩු, පර්ච්ස් 7 අඩුකොටුවෙන් වගක් මෙයින් දුන ගනු හැකි.]

தென்மாகாணத்தின் மாத்தூறையைச்சேர்ந்த மொறவக்கோறையில் பெறளபளுதற யென்னும் கிராமத் தீவுள்ள O  $\frac{10}{51, 52, 59, 60}$  O  $\frac{10}{53, 54, 61, 62}$  ம் அளவு கடதாகிகளில் காணப்படும் பங்குகள் 274, 275, 277, 287, 295 ம் 299 ம பிரிவுபடி வத்தேகேன, நாவளகேன, பொறளுகட்டையேகேன, களதெனியேகேன, மருகு பல்லாபொளகேன, வலகத்தெனியேகேன, அல்லங்ககேன, மாஸ்தெனியேகேன, பன்விலேதெனியேகேன, பொறளு கட்டையேகேன, அக்கத்தெனியேகேன, பன்விலகேன, கொறககாத்தெனியேகேன, பன்ஸளவத்தகாவாகேன, குளுளக்க ன, தொளஉடகேன, ஜுளகேன, களக்கள்ளேகேன, கினிமளகேன, தன்னேவத்தகாவாகேன, தெல்காவத்தேகே ன, போகாவத்தேகேன, கெட்டியாத்தெனியேகேன, தித்வளகேன, அவரியவத்தேகேன, உடகெதறகேன, தன்னர் தேக்கன இவை யெல்லாம் ஒரே காணியாய்த் தொற்றப்படும் யென்று பொதுவாய் சொல்லப்படுகிற அல்லது அறியப்படுகிற இத்தோடணைத்திருக்கும் அட்சராத்தால குறிக்கப்பட்ட டாப்பில் விவரிக்கப்பட்டதும் 236 ஏக்கர் 2 ஹட் 23 பர்சஸ் வஸ்தாரமுள்ளது:—

எல்லை, வடக்கு-அரசாட்சிக்குள்ள மாவத்தெனியேவன, நாமந்தொல, அரசாட்சிக்குள்ள எரமுதுகாதெ னியும் எரமுதுகாதெனியேவத்தூற; கிழக்கு-அரசாட்சிக்குள்ள பன்விலதெனிய, கே. னொருகாமி உரித்துச்சொ ள்ளும் ஜூல்தெனேவத்த சிறுவளி, டப்ளிவு. டிங்கி அப்புவும் சிலபேர்களும் உரித்துச்சொல்லும் பன்விலதெ னிய அலலது ஜூல்தெனேதெனிய, மேற்சொல்லியவர்கள் உரித்துச்சொல்லும் ஏனபாதை, ஜே. திலன்காமியும் சிலபேர்களும் உரித்துச்சொல்லும் மாஸ்தெனியும் தெல்காவத்தேகும்புற, டப்ளிவு, டிங்கிஅப்புவும் சிலபேர்க ளும் உரித்துச்சொல்லும் தொம்பகாதெனியும், போகாவத்தையும், பகளவத்தையும், களேதெனியும், கொறெக்காத்தெ னியும், கொறெக்காவத்தையும், ஜே. திலனும் சிலபேர்களும் உரித்துச்சொல்லும் போட்டாவேகும்புற, ஜே. ஸிம னும் சிலபேர்களும் உரித்துச்சொல்லும் பன்ஸளவத்தையும் கவ்வல்தெனிய, எ. பபேகாமியும் சிலபேர்களும் உரித் துச்சொல்லும் கள்கொறட்டுவேவத்த, ஜே. புஞ்சி அப்புவும் சிலபேர்களும் உரித்துச்சொல்லும் கள்பிலேதெனி யேவத்தையும், களப்பிள்ளேதெனிய, பட்டிககளக்க; தெற்கு-அரசாட்சிக்குள்ள எதண்டவளவன, மருகுயல்பிட்ட எல, அரசாட்சிக்குள்ள பெருபவிலமுகளான, டி. ஜயசூரியும் சிலபேர்களும் உரித்துச்சொல்லும் கட்டகொஸ்கா தெனியேவனயும் மிதிஅத்தேவளவன; மேற்கு- . ஜயசூரியவும் சிலபேர்களும் உரித்துச்சொல்லும் மிதிஅத்தேவள வன, கள்கொருள, அரசாட்சிக்குள்ள கொபோமல்லத்த, பெறளபளுதறபகோயில் உரித்துச்சொல்லும் கருளதெ னிய, சிறுவளி, நாமந்தொல, ஜே. ஜயன்காமியும் சிலபேர்களும் உரித்துச்சொல்லும் காமநன்காதெனிய.

[குறிப்பு.—சொல்லிய எண்கைகளுக்குள்ளிதாய் கமகேவத்தகாமியும் சிலபேர்களுக்குமுடைய வளகத்தெ னியெண்டறியப்படும் 1 ஏக்கர் 7 பர்சஸ் கொண்டது குறிக்கப்பட்ட டாப்பில் A அட்சரமுள்ள தன்னு இரத்த

அறிக்கையிலிருந்து விலக்கினது. இந்த 1 ஏக்கர் 7 பர்சஸ் மேற்சொல்லிய 236 ஏக்கர் 2 றூட் 23 பர்சஸ் அளப்  
பின்படுத்த வில்லை.]



Lots 274, 275, 277, 287, 295, and 299, in Sheets O  $\frac{10}{51, 52, 59, 60}$  and O  $\frac{10}{53, 54, 61, 62}$   
Containing in extent 236A. 2R. 23P.

Block to be excluded: Walakatdeniya, in extent 1A. 0R. 7P.

Description of Boundaries of the Block comprising lots 274, 275, 277, 287, 295, and 299.

Lot.	Name of Land.	Lot.	Name of Land.
1	Mawatadeniyahena	15	Garden
2	Eramudugahadeniya	16	Potawakumbura
3	Eramudugahadeniya-atura	17	Pansalawatta
4	Panwiladeniya	18	Kanweldeniya
5	Julihenawatta	19	Galkoratuwawatta
6	Panwiladeniya <i>alias</i> Julihenadeniya	20	Halpilladeniyawatta
7	Chena	21	Halpilladeniya
8	Masdeniya	22	Fdandawalahena
9	Delgahawattakumbura	23	Berubewilamukalana
10	Dombagahadeniya	24	Getakosgahadeniyahena
11	Bogahawatta	25	Midiattawalahena
12	Pahalawatta	26	Kobomellabedda
13	Galadeniya	27	Kekunadeniya
14	Gorakagahadeniya	28	Kamarankadeniya

Surveyor-General's Office,  
Colombo, August 22, 1898.

ALFRED E. WACKRILL,  
for Acting Surveyor-General.