

SUPPLEMENT
TO
The Ceylon Government Gazette,
PART III.

FRIDAY, NOVEMBER 17, 1899.

NOTICES UNDER THE WASTE LANDS ORDINANCES.

[Notice under Ordinances No. 1 of 1897 and No. 1 of 1899.]

TAKE notice, that unless within three months from the 24th day of November, 1899, the persons, if any, who claim any interest in the lands hereinafter mentioned or in any one or more of such lands, appear before me at my office at Matara and make claim to the said lands or any of them or to some interest therein :

I, John Penry Lewis, Special Officer appointed under Ordinance No. 1 of 1897, in pursuance of the powers in me vested by Ordinances No. 1 of 1897 and No. 1 of 1899, shall declare by writing under my hand that the said lands or such of them, to which no claim has been made, are the property of the Crown.

Matara, September 30, 1899.

J. P. LEWIS,
Special Officer.

Description of Lands referred to.

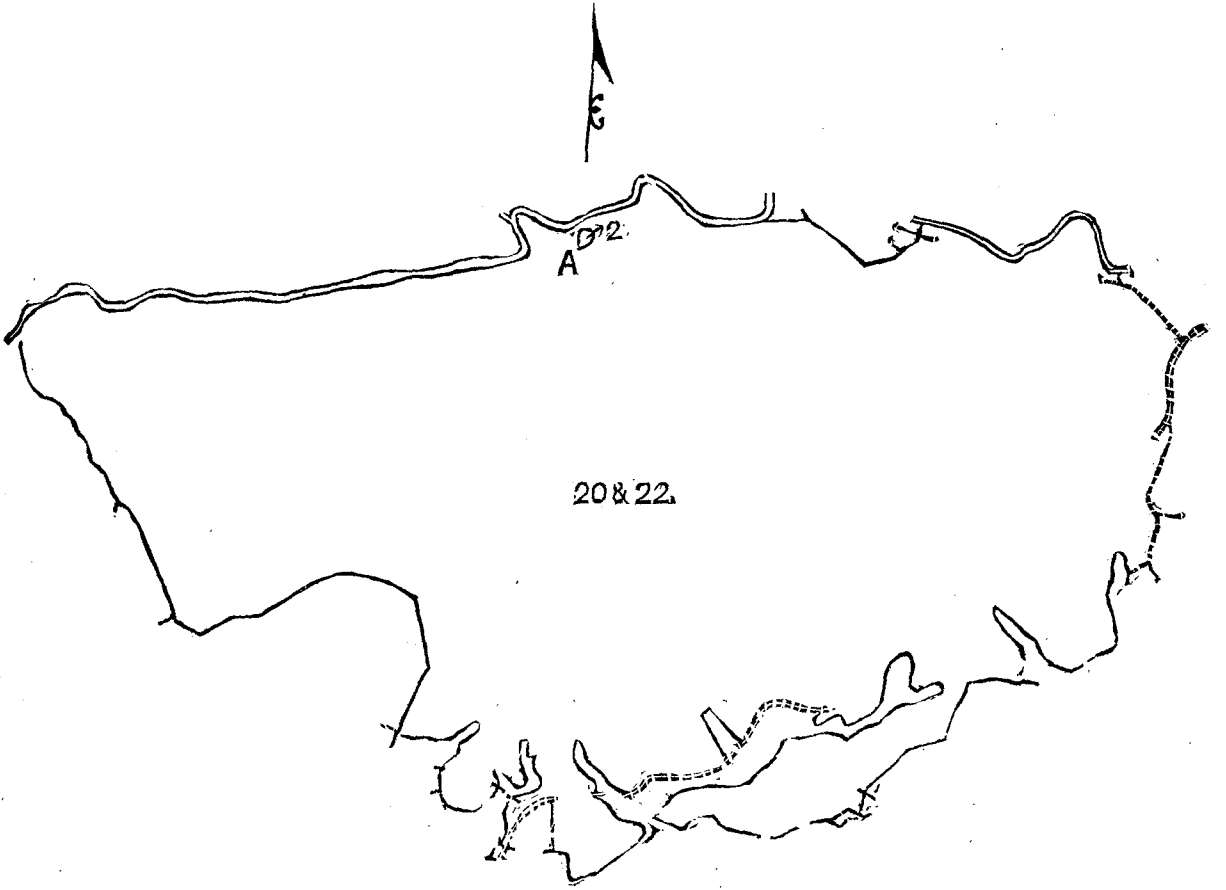
I.

The lands commonly called or known as Mahagalahena, Demodarahena, Midiattewalahena, Pillagawahena, Gal-koratuwahena, Kinagahadeniyahena, Koskandawalahena, Gallindehena, Galaudahena, and Angurumalekandedeniya, lying adjacent to each other and forming one block, situate in the village of Ginnaliya in the Matara-Morowak korale, in the Southern Province, containing in extent 338 acres 2 roods and 23 perches, as described in the annexed plan, shown as lots 20 and 22 in Sheets O $\frac{10}{53, 61}$, and O $\frac{10}{54, 62}$, and bounded as follows : on the north by the Watawala-gauga, Dehigahadeniya belonging to K. D. Siyadoris, Migahahena *alias* Watawalawatta claimed by D. D. A. Wijesekara, Hompaladeniya claimed by ditto ; on the east by the footpath from Ketawala to Ginnaliya, the Gansabhawa path from Urubokka to Dam-pane, the footpath from the Gansabhawa path to Ginnaliya, Lindamullahena claimed by Saddasigamage Andris Hami and others (lot 80 in Sheet O $\frac{10}{54, 62}$); on the south by Ratkandanmulla belonging to Floris Silva and others (lot 79), Naketiya-hena belonging to Crown (lot 78), Naketiatura belonging to Crown (lot 79), Millagahadeniya belonging to Lewanage Wattuhani and others, Jambugahaliyadda belonging to ditto, Walaliyadda belonging to ditto, Hettiyadeniya belonging to ditto, Naketiya-arawa belonging to ditto, Pelawatta belonging to ditto, Dolakumbura belonging to Wickrama Archshipattuwage Don Andris and others, Mahakumbura belonging to D. F. de Silva Abewardana, Bogahawatuyaya belonging to Leyanage Bala Hami and others (lot 69); on the west by Mahamederihena belonging to Crown (lot 60), the Bataketikandedola.

[NOTE.—Lot 21 Demodaradeniya, in extent 16 perches, marked A in the annexed plan, within these boundaries, is excluded from this notice. This extent of 16 perches is not included in the extent of 338 acres 2 roods and 23 perches given above.]

විෂි 1899 න්වු නොවැම්බු මස 24 වෙනි දින සිට තුන්මාසක් ඇතුලතදී මෙහි පහත සඳහන්වෙන ඉඩම්වලට නොහොත් ඉන් එකකට නොහොත් වැඩිගණනකට කිසි අයිතිවාසිකමක් නිබන්විය යුතුය යම් අය සිටින්නම් ඒ අය විසින් මහර මගේ කන්තෝරුවේදී මා ඉදිරිපිටට ඇවිත් පෙන්වීමට එකී ඉඩම්වලට නොහොත් ඉන් නොසිතී එකකට නොහොත් ඊට ඇති යම්කිසි අයිතිවාසිකම පෙන්වා සිටින්නට නොසෙදුනොත් වෂි 1897ගේ නොමිමර 1ගේ ආඥාපණයන් ප්‍රකාරයට පත් කරපු විශේෂ මුද්‍රාදැනි ධනාත්තරය දරණ පෙරුන් පැන්රි එවිස් යන මට වෂි 1897ගේ නොමිමර 1ගේ සහ වෂි 1899ගේ

பு, டி. எப். த சிள்வா அபேவந்தனுடைய மககும்புர, ளியனகே பாளகாமியும் சிலபேர்களுக்குமுடைய போகாவ
 த்யாய (69 துண்டு); மேற்கு-அரசாட்சிக்குள்ள மகமேதேரிகேன (60 துண்டு) பட்டகெட்டிகந்தேதொல.
 [குறிப்பு—சொல்லிய எலகைகளுக்குள்ளிதாய் குறிக்கப்பட்ட டாப்பில A அட்சரமுள்ள 21 ம் துண்டு
 தேமோதறதெனி யெண்டறியப்படும் 16 பர்சஸ் கொண்டது இந்த அறிக்கையிலிருந்து விலக்கினது. இந்த அள
 பு 16 பர்சஸ் மேற்சொல்லிய 338 ஏக்கர் 2 றுட் 23 பர்சஸ் அளப்பிலுட் படுத்த விலலை].



Situation : Ginnaliya in Udugaha pattu of Morowak korale.

Lot.	Name of Land.	Extent.		
		A.	R.	P.
20 ...	Mahagalahena, Demodarahena, Midiattewalahena, &c. ...	337	3	0
22 ...	Angurumelekandedeniya ...	0	3	23
		338	2	23

Lot 21 called Demodaradeniya, in extent 0A. 0R. 16P., is excluded.

Sheet O $\frac{10}{53, 61}$ $\frac{10}{54, 62}$

Surveyor-General's Office.
 Colombo, August 2, 1899.

S. J. C. MORE,
 for Surveyor-General.

II.

The lands commonly called or known as Tepudeniyaheaturu, Kewleheneaturu, Olakandeheneaturu, Kuluwagahaheneaturu, Tepudeniya, Penahallewalagawahena, Olagampalahena, Palledeniyaheaturu, Walakadaelahaena Godahena, Mahamederiheaturu, Dodangalahena, Annasigalahena, Dematagalahena, and Gallindahena, all lying adjacent to each other and forming one block, situate in the village of Ginnaliya in the Matara-Morowak korale, in the Southern Province, containing in extent 369 acres 3 roods and 31 perches, as described in the annexed plan, shown as lots 23, 24, 25, and 60 in F. Sheets O $\frac{10}{53, 61}$, and O $\frac{10}{54, 62}$, and bounded as follows: on the north by Dehigahaliyaddeheneaturu claimed by Ekanayakage Dassan Hami, Parandalareheneaturu claimed by ditto, Ellagawahena claimed by Saddasigamage Bandula Hami and others Ittagalahena claimed by ditto; on the east by Ahituelledola, Angurumalakandeheneaturu belonging to Crown, the Watawala ganga, the Bataketikandedola, Pillehena claimed by Lewanage Wattu Hami and others (lot 20), Bogahawatuyaya belonging to ditto, Bataketikandedeniya belonging to Crown, Bataketikandepunchideniya belonging to Crown, Bataketikandeaaturu (lot 65) belonging to Crown; on the south by Gedarakumbura belonging to Floris Silva and others, Egodahakoratuwa belonging to Leyanage Andris and others, Magahena claimed by Wijetunge Adiriyan and others, Malittigehena claimed by ditto, Ihalaheniya claimed by ditto, Delgahahena claimed by ditto, Rukatdeniyahena belonging to Crown, Yakadagalpolahena belonging to Crown, Bambaradeniyahena belonging to Crown; on the west by Walakada-elawatta belonging to lagodage Pedris and others, Walakadadeniya belonging to ditto, the Watawala-ganga, Kongahawatta belonging to Wikrama Arachchi Pattuwege Jayan Hami and others, Pattuwegegedarakumbura belonging to ditto, Ihalahawatta belonging to Wickrama Arachchi Pattuwege Don Andris and others, the Watawala-ganga, Nugegawadeniya belonging to Wichrama Arachchi Pattuwege Don Andris and others, Nugegawa-atura belonging to Crown (lot 262 in Sheet O $\frac{10}{53, 61}$), Nakumburadeniya belonging to Crown (lot 241), Nakumburagawa-atura belonging to Crown (lot 240).

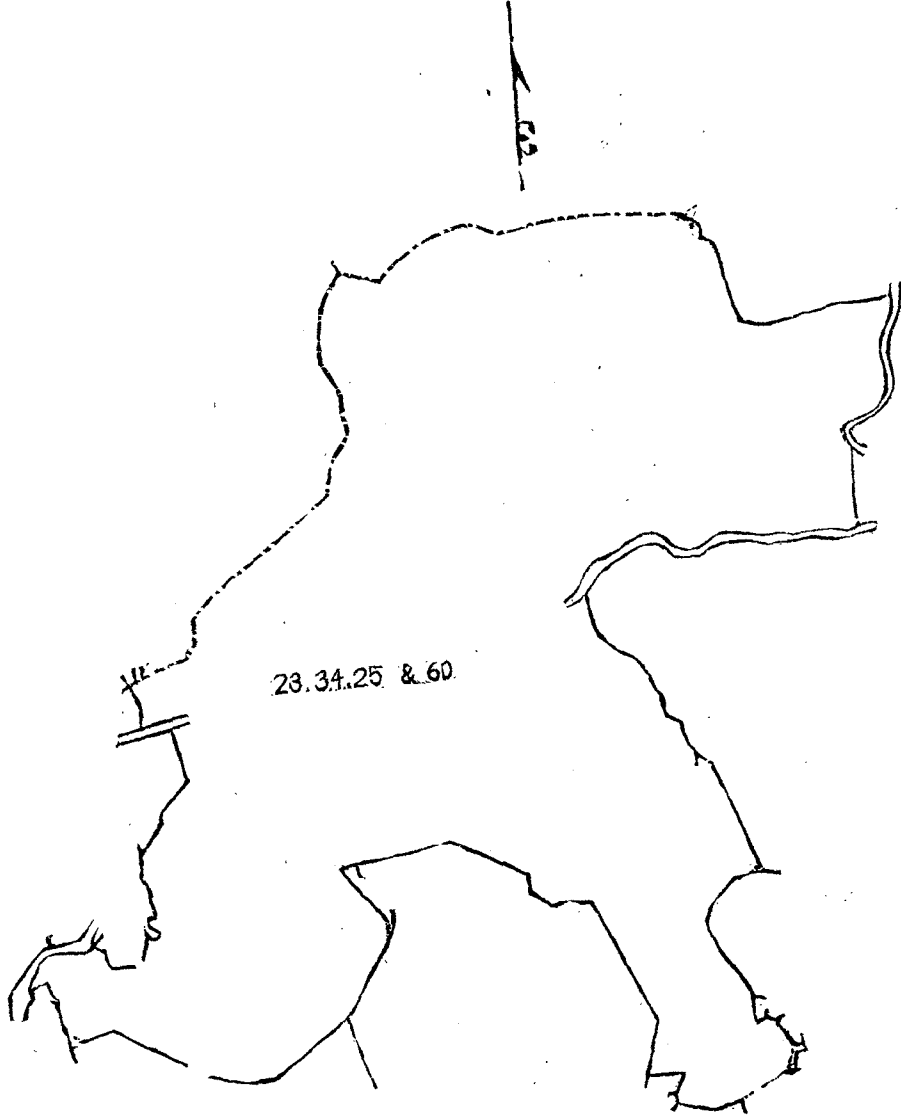
දකුණු පලාතට අයිති මාතර මොරවත්තෝරලේ ගිණිණිලිය යන ගම නිවෙන මේ සමග අමුතාපු සීතියමේ පෙන්න කර්කර 369කුත්, රුච් 3කුත්, පර්ච් 31ක් බිම්තරම ඇති තෙපුදෙහියේ ගේනේ අතුරු, කිටුලේ ගේනේ අතුරු, මීල කන්දේ ගේනේ අතුරු, කව්වාගත ගේනේ අතුරු, තෙපු දෙහියද, පෙණකල්ලේ වලගාවා ගේනද, මීලගම්පල ගේනද, පල්ලේදෙහිය ගේනද, වලකඩ ඇලගේනද, ගොබ්බේගේනද, මහමෙදිරි ගේනද, දෙවත්ගත ගේනද, අත්තාසිල ගේනද, දෙමටගල ගේනද, ගල්ලිද ගේනද කිසක F. S. O $\frac{10}{53, 61}$ සහ O $\frac{10}{54, 62}$ පත්‍රවල 23, 24, 35 සහ 60කුත් පෙන්නවන එක බව බිම්කට්ටිවලට මාසිම: උතුරට එකතාකයගේ දසන්නාමි විසින් අයිතිවාසිකම් කිසක දෙහිගතලියද්දේ ගේනේ අතුරු, එම අසවල්විසින් අයිතිවාසිකම් කිසක පරදල්ලතරේ ගේනේ අතුරු, සද්දසින්ගමගේ බන්දුලුකාමි සහ තවත්අසවල් විසින් අයිතිවාසිකම් කිසක ඇල්ලගාවා ගේනද, එම අසවල් විසින් අයිතිවාසිකම් කිසක ඉන්නගල ගේනද; තැගෙනුරට අසවල්ලේ දෙලද, රජසන්නක අතුරුමලුකන්දේ ගේනේ අතුරු, වටවල ගතද, බටකැවිකන්දේ දෙලද, ලීවාගෙන වත්තාමි සහ තවත්අසවල් විසින් අයිතිවාසිකම් කිසක පිල්ලේ ගේනද (20 වෙනි කැබැල්ල) එම අසවල්වට අයිති බොගතවතුයාද, රජසන්නක බටකැවිකන්දේ දෙහියද, රජසන්නක බටකැවිකන්දේ පුන්චි දෙහියද, රජසන්නක බටකැවිකන්දේ අතුරු, (65 වෙනි බිම්කට්ටි); දකුණට පොලෝරිස්සිල්ලවාට සහ තවත් අසවල්වට අයිති ගෙදර කුඹුරු, ලියනගේ අත්දිරිස්ට සහ තවත් අසවල්වට අයිති එගොඩක කොරවුද, ප්ලේනිනගේ අදිරිස්ට සහ තවත් අසවල් විසින් අයිතිවාසිකම් කිසක මග ගේනද, එම අසවල් විසින් අයිතිවාසිකම් කිසක මලින්නිගේ ගේනද, එම අසවල් විසින් අයිතිවාසිකම් කිසක ඉහලදෙහියද, එම අසවල් විසින් අයිතිවාසිකම් කිසක දෙල්ගතගේනද, රජසන්නක රුක්අන්දෙහියද ගේනද, රජසන්නක යකඩගල් පොලේ ගේනද, රජසන්නක බමරදෙහියද ගේනද; බස්නාගුරට පාගොඩගේ පේදිරිස්ට සහ තවත් අසවල්වට අයිති වල කඩඇල්ලේ වත්තද, එම අසවල්වට අයිති වලකඩ දෙහියද, වටවල ගතද, වික්‍රමආරච්චි පත්තුවේගේ ජයන්තාමිට සහ තවත් අසවල්වට අයිති කෝන්ගතවත්තද, එම අසවල්වට අයිති පත්තුවේගේ ගෙදර කුඹුරු, වික්‍රමආරච්චි පත්තුවේගේ දෙත් අත්දිරිස්ට සහ තවත් අසවල්වට අයිති ඉහලවත්තද, වටවල ගතද, එම අසවල්වට අයිති නුගේ ගාවා දෙහියද, රජසන්නක නුගේගාවා අතුරු O $\frac{10}{53, 61}$ සීතියමේ 262 වෙනි කැබැල්ලද, රජසන්නක තාකුඹුරේ දෙහියද. (241 වෙනි කැබැල්ල) රජසන්නක තාකුඹුරගාවා අතුරු, (240 වෙනි කැබැල්ල).

தென் மாகாணத்தின் மாத்தூற மொறவத்தோரலையேச்சேர்ந்த கின்னளிய யென்னும் கிராமத்திலுள்ள F.S. O $\frac{10}{53, 61}$ ம், O $\frac{10}{54, 62}$ அளவு கடதாசிகளில் காணப்படும் பங்குகள் 23, 24, 25, 60 ம் பிரிவுபடி தெப்புதெனிய கேசேனஅதூர, கிவுளேகேசேனஅத்தூர, ஓளகந்தேவனஅத்தூர, கணுவாகாவனஅத்தூர, தெப்புதெனிய, பென கள்ளேவளகாவாகேசன, ஓளகம்பளகேசன, பள்ளேதெனியேகேசன, வளகடளளகேசன, கோடேகேசன, மகமேதிறிகே சன, தொடங்ககேசன, அன்ஓசிகளகேசன, தெமட்டகளகேசன, கள்ளிந்தகேசன இவை யெல்லாம் ஒரேகாணியாய் தோற்றப்படும் யென்று பொதுவாய் சொல்லப்படுகிற அல்லது அறியப்படுகிற இத்தோட்டணத்திற்குக்கும் அட்சரத்தால குறிக்கப்பட்ட டாப்பில் விவரிக்கப்பட்டதும், 369 ஏக்கர் 3 ரூட் 31 பர்சஸ் விஸ்தாரமுள்ளது :—

எஸ்தை, வடக்கு-எகனாயகே தனன்காமி உரித்துச்சொல்லும் தெனிகாளியத்தேகேசேனஅத்தூர, மேற்கொல வியவன் உரித்துச்சொல்லும் பறன்தள்ளூரேகேசேனஅத்தூர, ஸத்தாசிகமகே பந்துளகாமயும் சிலபேர்களும் உரித்துச்சொல்லும் எள்ளகாவாகேசன, மேற்கொல்லியவர்கள் உரித்துச்சொல்லும் இத்தகளகேசன; கிழக்கு-அகிஷ எள்ளேதொல, அரசாட்சிக்குள்ள அங்குருமளகந்தேவனஅத்தூர, வட்டவளகங்க, பட்டகெட்டிகந்தேதொல, ளியானகே வத்தகாமியும் சிலபேர்களும் உரித்துச்சொல்லும் பள்ளேவன (20 துண்டு), மேற்கொல்லியவர்களு கடைய போகாவத்தாய, அரசாட்சிக்குள்ள பட்டகெட்டிகந்தேதெனிய, அரசாட்சிக்குள்ள பட்டகெட்டிகந்தே புஞ்சிதெனிய, அரசாட்சிக்குள்ள பட்டகெட்டிகந்தேஅத்தூர (துண்டு 65); தெற்கு-பொள்ளேரிஸ் த சின்வாவும் சிலபேர்களுக்குமுடைய தெதற்கும்புர, ளியனகே அந்திரிசும் சிலபேர்களுக்குமுடைய எகொடககொறட்டுவ, வி ஜேசிங்கே அதிரியனும் சிலபேர்களும் உரித்துச்சொல்லும் மககேசன, மேற்கொல்லியவர்கள் உரித்துச்சொல்லும் மளித்திகேசன, மேற்கொல்லியவர்கள் உரித்துச்சொல்லும் இகளதெனிய, மேற்கொல்லியவர்கள் உரித்துச்சொல்லும் தெள்காகேசன, அரசாட்சிக்குள்ள றுக்அத்தெனியேவன, அரசாட்சிக்குள்ள யகடகள்பொளேகேசன, அரசாட்சிக்குள்ள பற்பறத்தெனியேவன; மேற்கு-ஜாகொடகே யேதிரிசும் சிலபேர்களுக்குமுடைய வளகட எளவத்த, மேற்கொல்லியவர்களுடைய வளகடதெனிய, வட்டவளகங்க, விக்கரம ஆறுச்சிபத்தூர்வகே ஜயன் காமியும் சிலபேர்க ளுக்குமுடைய கோன்காவத்த, மேற்கொல்லியவர்களுடைய பத்துவேகே தெதற்கும்புர, விக்கரம ஆறுச்சி பத்த வேகே தொன் அந்திரிசும் சிலபேர்களுக்குமுடைய இகளவத்த, வட்டவளகங்க, விக்கரம ஆறுச்சி பத்துவேகே

தொன் அந்திரிசும், சிலபேர்களுக்குமுடைய தூக்காவாதெனிய, அரசாட்சிக்குள்ள துகேகாவா அத்தூர (O $\frac{10}{53, 61}$)

அளவுகடதாசில 262 ம் பங்கு), அரசாட்சிக்குள்ள நாகும்புறுதெனிய (241 துண்டு), அரசாட்சிக்குள்ள நாகும்பு
ரொகவாஅத்தூ (240 துண்டு).



Situation : Ginnaliya in Udugaha pattu of Morowak korale.

Lot.	Name of Land.	Extent.		
		A.	R.	P.
23 ...	Tepudenyaheneatura, Kewleheneatura, &c. ...	232	1	20
24 ...	Tepudeniya ...	1	0	16
25 ...	Penahellawalagawahena, Olagampalahena, &c. ...	92	0	0
60 ...	Mahamederihena, Dodangahahena, Annasigalahena, &c. ...	44	1	35
		<u>369</u>	<u>3</u>	<u>31</u>

Sheet O $\frac{10}{53, 61}$ $\frac{10}{54, 62}$

Surveyor-General's Office,
Colombo, August 2, 1899.

S. J. C. MORE,
for Surveyor-General.

III.

The lands commonly called or known as Magahena, Malittegehena, Delgahahena, situate in the village of Ginnaliya in the Matara-Morowak korale, in the Southern Province, containing in extent 80 acres and 2 roods, as described in the annexed plan, shown as lot 53 in Sheet O $\frac{10}{53, 61}$, and bounded as follows: on the north by Penahellawalagawahena (lot 25) claimed by Wikrama Arachchi Pattuwege Jayan Hami and others, Dodangahahena claimed by ditto; on the east by Annasigalahena (lot 60) claimed by ditto, Gallindahena (lot 60) claimed by ditto, Egodahakoratuwa belonging to Leyanage Andris and others (lot 59), Dangahakumbura (lot 55) belonging to Wijesinge Adrian and others, Gedarawatta (lot 57) belonging to Liyanage Andris and others, Pananwelawatta (lot 58) belonging to Liyanage Babun Hami and others; on the south by the Gansabhawa path from Kekundeniya to Ginnaliya, Medawatta (lot 119) belonging to Atandage Don David and others; on the west by the footpath from Urubokka to the Gansabhawa path, the Gansabhawa path from Kekundeniya to Ginnaliya, Rukkatdeniya (lot 51) belonging to D. D. A. Wijesekara and others, Rukkatdeniyahena (lot 46) belonging to Crown, Penahallawalagawahena (lot 25) claimed by Wikrama Arachchi Pattuwege Jayan Hami and others, Udadeniya (lot 54) belonging to Crown.

[NOTE.—Lot 52 Bemmedeniya, in extent 20 perches, marked A in the annexed plan, within these boundaries, is excluded from this notice. This extent of 20 perches is not included in the extent of 80 acres and 2 roods given above.]

දකුණු පලාතට අයිති මාතර මොරවත්තෝරලේ නිකේණලිය යන ගම නිබෙන මේ සමග අමුතාපු සිතියමේ පෙනෙන අක්කර 80කුත්, රූභි 2ක් බිම්තරම ඇති මගයේතද, මලින්ගේගේ ගේතද, දෙල්ගහගේතද කිසි F. S. O- $\frac{10}{53, 61}$ පත්‍රයේ 53නේ පෙන්වන බිම්කව්වියට මාසිම්: උතුරට වික්‍රම ආරච්චි පත්තුවේගේ ජයන්තාමි සහ නවත් අගවල් විසින් අයිති වාසිකම් කිසිත පෙණහැල්ලවලගාලා ගේතද, (25 වෙනි බිම්කව්විය); එම අගවල් විසින් අයිතිවාසිකම් කිසිත දෙවනගහ ගේතද; නැගෙනහිරට එම අගවල් විසින් අයිතිවාසිකම් කිසිත අන්තාසිගල ගේතද (60 වෙනි බිම්කව්විය), එම අගවල් විසින් අයිතිවාසිකම් කිසිත ගල්ලිදේ ගේතද, (60 වෙනි බිම්කව්විය); ලියනගේ අන්දිරිස්සට සහ නවත් අගවළුන්ට අයිති එගොඩක කොටුවද, (59 වෙනි බිම්කව්විය); විජේසිත්ගේ අදිරිස්සට සහ නවත් අගවළුන්ට අයිති දන්ගහකුමුරද, (55 වෙනි බිම්කව්විය), ලියනගේ අන්දිරිස්සට සහ නවත් අගවළුන්ට අයිති ගෙදරවත්තද, (57 වෙනි බිම්කව්විය); ලියනගේ බඩුන් හාමිට සහ නවත් අගවළුන්ට අයිති පණුවෙලේ වත්තද, (58 වෙනි බිම්කව්විය); දකුනට කැකුන්දෙහිගේ සිට ගිණිණ ලියට යන ගමසසා පාරද, අතලවගේ දෙත් දැවිත්ට සහ නවත් අගවළුන්ට අයිති මැදවත්තද, (119 වෙනි බිම්කව්විය); බස් නාගුරට උරුමෙක්කේ සිට ගමසසාපාරට වැටෙන අභිපාරද, කැකුන්දෙහිගේ සිට ගිණිණලියට යන ගමසසාපාරද, ඩී. ඩී. ඒ. විජේසේකරට සහ නවත් අගවළුන්ට අයිති රුක්කදෙහිගේ, (51 වෙනි බිම්කව්විය); රජසන්තක රුක්කන්දෙහිගේ ගේතද (46 වෙනි බිම්කව්විය); වික්‍රමආරච්චි පත්තුවේගේ ජයන්තාමි සහ නවත් අගවල් විසින් අයිතිවාසිකම් කිසිත පෙණ හැල්ල වලගාලා ගේතද (25 වෙනි බිම්කව්විය); රජසන්තක උඩදෙහිගේ (54 වෙනි බිම්කව්විය).

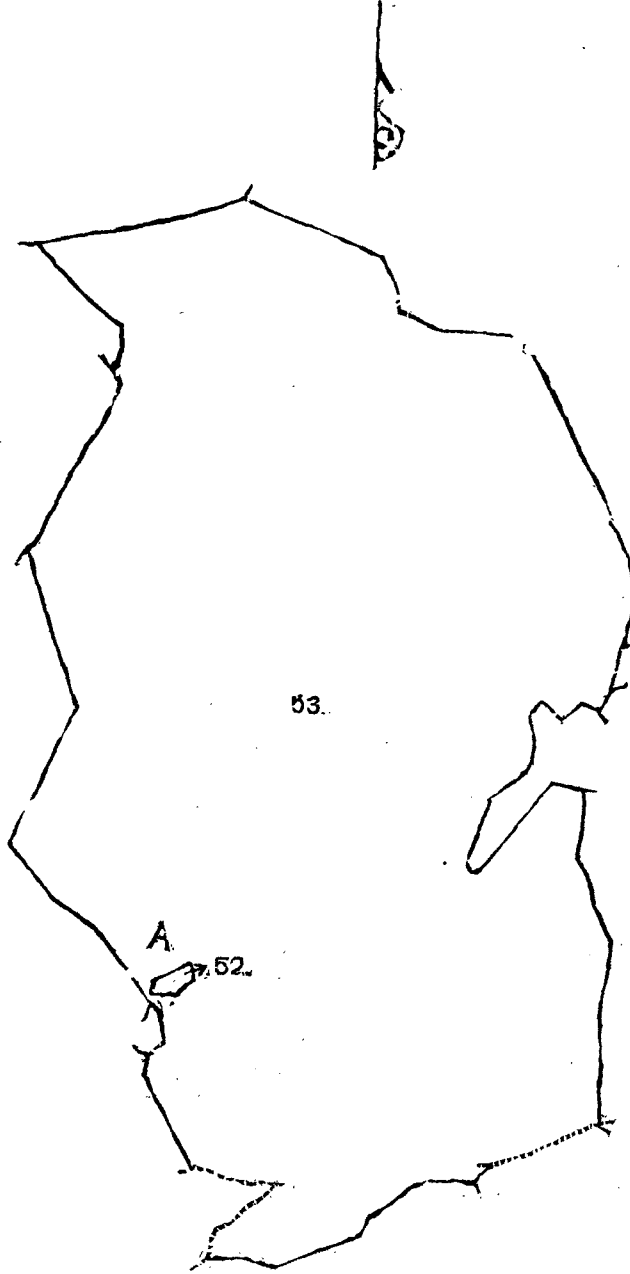
[ඉහතකී මාසිම්වලට මැදිවු මේ සමග අමුතාපු සිතියමේ A අක්ෂරයෙන් පෙන්වන පර්ච්ස් 20ක් බිම්තරම ඇති බැමිමෙ දෙහිත කිසිත 52 වෙනි බිම්කව්විය මේ දැන්වීමෙන් අත්ඇරිමගනත් මේ පර්ච්ස් 20කේ බිම්තරම ඉහතකී අක්කර 80කුත් රූභි 2කේ බිම්තරමේ අඩඟ නොවෙන වගත් මෙසින් දැනගත යුතුයි].

தென்மாகாணத்தின் மாத்தறை மொறவக்கோறநிகையச்சேர்ந்த கின்னளிய யென்னும் கிராமத்திலுள்ள O $\frac{10}{53, 61}$ ம் அளவு கடதாசியில காணப்படும் பங்கு 53 ம் பிரிவுபடி மககேன, மளித்தேகேன, தென்காகேன, யென்று பொதுவாய் சொல்லப்படுகிற அல்லது அறியப்படுகிற இத்தோடணத்திருக்கும் அட்சரத்தால குறிக்கப்பட்ட டாப்பில விவரிக்கப்பட்டதும் 80 ஏக்கர் 2 ரூட் விஸ்தாரமுள்ளது :—

எஸ்தி, வடக்கு-விக்கமம் ஆளுச்சிபத்தவகே ஜயன் காமியும் சிலபேர்களுக்கும் உரித்துச்சொல்லும் பெண கள்ளவளகாவாகேன (25 துண்டு), மேற்சொல்லியவர்கள் உரித்துச்சொல்லும் தொடர்காகேன; கிழக்கு-மேற் சொல்லியவர்கள் உரித்துச்சொல்லும் அன்னுகளகேன (60 துண்டு), மேற்சொல்லியவர்கள் உரித்துச்சொல்லும் கள்ளிந்தேகேன, (துண்டு 60), றியனகே அந்திரிசும் சிலபேர்களுக்கும்முடைய எகொடககொறட்டுவ, (துண்டு 59), விஜேசிங்கே அதிரியனும் சிலபேர்களுக்கும்முடைய தன்காகும்புர (55 துண்டு), றியனகே அந்திரிசும் சிலபேர் களுக்கும்முடைய கெதறவத்த (57 துண்டு), றியனகே பயன்காமியும் சிலபேர்களுக்கும்முடைய பனன்வெளவத்த (58 துண்டு); தெற்கு-கெகுனதெனியிலிருந்து கின்னளியக்கு போகும் கம்ஸபாபாதை, அதஉடகே தொன் தாவி த்யும் சிலபேர்களுக்கும்முடைய மெதவத்த (119 துண்டு); மேற்கு-ஊருபொக்கிலிருந்து கம்ஸபாபாதைக்கு போ கும் அடிபாதை, கெகுனதெனியிலிருந்து கின்னளியக்கு போகும் கம்ஸபாபாதை, டி. டி. எ. விஜேசுரைவும் சில பேர்களுக்கும்முடைய றுக்ரத்தெனிய (51 துண்டு), ஆசாட்சிக்குள்ள றுக்கத்தெனியகேன (46 துண்டு), விக்க

றம ஆறுச்சி பத்துவகே ஜயன் காமியும் சிலபேர்களும் உரித்துச்சொல்லும் பெண்கள்ளவளகாவாகேன (25 துண்
டு), அரசாட்சிக்குள்ள உடதெனிய (54 துண்டு).

[குறிப்பு—சொல்லிய எலைககளுக்குள்ளிதாய் குறிக்கப்பட்ட டாப்பில A அட்சரமுள்ள 52 ம் துண்டு
பெம்மேதெனி யெண்டரியப்படும் 20 பர்சஸ் கொண்டது இந்த அறிக்கையிலிருந்து விலக்கினது. இந்த அளவு
20 பர்சஸ் மேற்சொல்லிய 80 ஏக்கர் 2 றாட் அளப்பிவட்படுத்த வில்லை.]



Lot 53 called Magahena, Malittegehena, Delgahahena, Polgahahena, in extent 80A. 2R. 0P., situated in Ginnaliya
in Udugaha pattu of Morowak korale.

Lot 52 called Bemmedeniya, in extent 0A. 0R. 20P., is excluded.

Sheet O $\frac{10}{53, 61}$

Surveyor-General's Office
Colombo, August 2, 1899.

S. J. C. MORE,
for Surveyor-General.

IV.

The land commonly called or known as Polgahahena, situate in the village of Ginnaliya in the Matara-Morowak korale, in the Southern Province, containing in extent 12 acres and 10 perches, as described in the annexed plan, shown as lot 129 in F. S. O. $\frac{10}{53, 61}$, and bounded as follows: on the north by Dangahaliyadda (lot 126) belonging to Gallellage Jayan and others, Galpilledeniya (lot 128) belonging to Wijesinge Adrian and others; on the east by Polgahaheneatura (lot 118) belonging to Crown, Polgahadeniya (lot 134) belonging to Crown, Polgahaheneatura (lot 118) belonging to Crown; on the south by Polgahaheneatura (lot 118) belonging to Crown; on the west by Uдахawatta (lot 130) belonging to Gallellage Siman and others, Dodangahaliyadda (lot 126) belonging to Gallellage Jayan and others.

[NOTE.—Lot 133 Medadeniya belonging to Gallellage Jayan, and containing in extent 2 roods and 10 perches, marked A in the annexed plan, within these boundaries, is excluded from this notice. This extent of 2 roods and 10 perches is not included in the extent of 12 acres and 10 perches given above.]

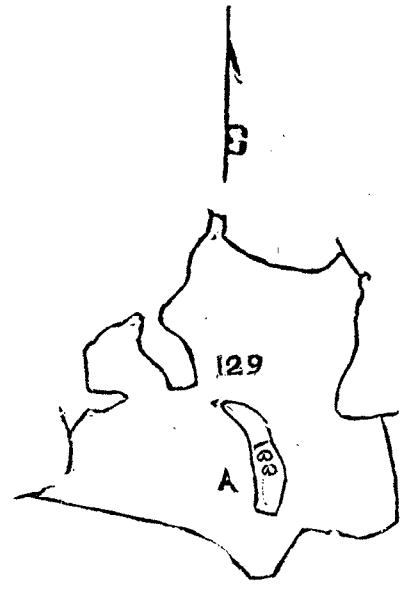
දකුණු පලාතට අයිති මාර මොරවක්කෝරලේ ගින්නලිය යන ගම තිබෙන මේ සමග අමුනාප සීතියමේ පෙනෙන අක්කර 12කුත්, පර්ච්ස් 10ක් බිම්තරම ඇති පොල්ගහගේන කිසන F. S. O. $\frac{10}{53, 61}$ පත්‍රයේ 129න් පෙන්වන බිම්කවර්තය මාසිම—උතුරට ගල්ලාලියේ ජයන්ට සහ තවත් අගවර්තට අයිති දත්තලියද්ද (126 වෙනි බිම්කවර්තය), විජේසිරියේ අදිවිගන්ට සහ තවත් අගවර්තට අයිති ගල්ලියේ දෙහියද (128 වෙනි බිම්කවර්තය); නැගෙනහිරට රජසන්නක පොල්ගහගේනේ අතුරද (118 වෙනි බිම්කවර්තය), රජසන්නක පොල්ගහදෙහියද (134 වෙනි බිම්කවර්තය), රජසන්නක පොල්ගහගේනේ අතුරද (118 වෙනි බිම්කවර්තය); දකුණට රජසන්නක පොල්ගහගේනේ අතුරද (118 වෙනි බිම්කවර්තය); බස්නාහිරට ගල්ලාලියේ සීමන්ට සහ තවත් අගවර්තට අයිති උඩතවන්කද (130 වෙනි බිම්කවර්තය); ගල්ලාලියේ ජයන්ට සහ තවත් අගවර්තට අයිති දෙවනගහලියද්ද (126 වෙනි බිම්කවර්තය).

[ඉහතක් මාසිමවලට මැදිවු මේ සමග අමුනාප සීතියමේ A අක්ෂරයෙන් පෙන්වන ගල්ලාලියේ ජයන්ට අයිති රූකී 2කුත් පර්ච්ස් 10ක් බිම්තරම ඇති මැදදෙහිය කිසන 133 වෙනි බිම්කවර්තය මේ දැන්වීමෙන් අත්හැරීමට අත්හැරීමට මේ රූකී 2කුත් පර්ච්ස් 10ක් බිම්තරම ඉහතක් අක්කර 12කුත් පර්ච්ස් 10ක් බිම්තරමේ අඩකොටුවෙන් වගන් මෙසේ දැනගත යුතුයි.]

தென் மாகாணத்தின் மாத்தூறை மொறவக்கோறளையச்சேர்ந்த கின்னலிய வெள்ளும் கிராமத்திலுள்ள F. S. O. $\frac{10}{53, 61}$ ம் அளவு கடதாசியில காணப்படும் பங்கு 129 ம்பிரிவுபடி பொள்காவுண் யென்று பொதுவாய்ச் சொல்லப்படுகிற அல்லது அறியப்படுகிற இத்தோடணைத்திருக்கும் அட்சரத்தால் குறிக்கப்பட்ட டாப்பில் விவரிக்கப்பட்டதும் 12 ஏக்கர் 10 பர்சஸ் விஸ்தாரமுள்ளது:—

எல்லை, வடக்கு-கள்ளெள்ளகே ஜயன்காமியும் சிலபேர்களுக்குமுடைய தற்ககனியத்த (126 துண்டு), விஜேசிறங்கே அநிரியனும் சிலபேர்களுக்குமுடைய கன்பிள்ளேதெனிய (128 துண்டு); கிழக்கு-அரசாட்சிக்குள்ள பொள்காவுணை அத்தூ (118 துண்டு), அரசாட்சிக்குள்ள பொள்காவுணை (134 துண்டு), அரசாட்சிக்குள்ள பொள்காவுணை அத்தூ (118 துண்டு); தெற்கு-அரசாட்சிக்குள்ள பொள்காவுணை அத்தூ (118 துண்டு); மேற்கு-கள்ளெள்ளகே சிமனும் சிலபேர்களுக்குமுடைய உடகாவத்த (130 துண்டு), கள்ளெள்ளகே ஜயனும் சிலபேர்களுக்குமுடைய தொடன்காளியத்த (126 துண்டு).

[குறிப்பு—கள்ளெள்ளகே ஜயனுடைய சொல்லிய எல்கைகளுக்குள்ளிதாய் குறிக்கப்பட்ட டாப்பில் A அட்சரமுள்ள 133 ம் துண்டு மெததெனிய யெண்டறியப்படும் 2 டூட் 10 பர்சஸ் கொண்டது இந்த அறிக்கையிலிருந்து விலக்கினது. இந்த அளவு 2 டூட் 10 பர்சஸ் மேற்சொல்லிய 12 ஏக்கர் 10 பர்சஸ் அளப்பினுட்படுத்தவில்லை].



Lot 129 called Polgahahena, in extent 12A. 0R. 10P., situated in the village Ginnaliya in Udugaha pattu of Morowak korale. Lot 133 called Medadeniya, in extent 0A. 2R. 10P., is excluded.

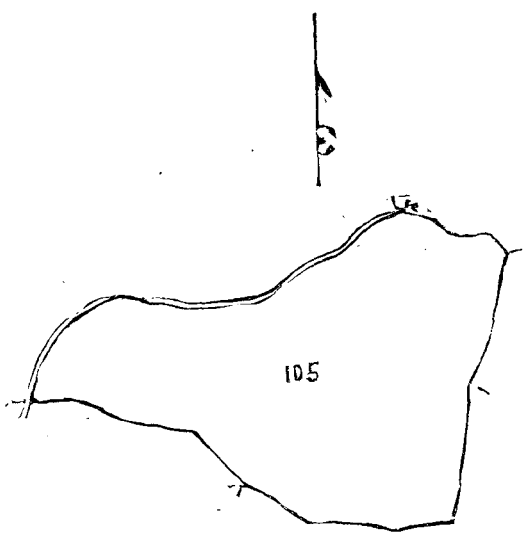
VI.

The land commonly called or known as Nawalahena, situate in the village of Ginnaliya in the Matara-Morowak korale, in the Southern Province, containing in extent 15 acres 1 rood 15 perches, as described in the annexed plan, shown as lot 105 27 in F. S. O. $\frac{10}{54, 62}$, and bounded as follows : on the north by Dodangahakumburuyaya (lot 101) belonging to D. F. de Silva Abewardena and others, Pillekumburá (lot 96) belonging to Madarapperumage Wattuhami and others ; on the east by Polgastennawatuyaya (lot 92) belonging to Kandilpanage Mudaris and others, Hediwattihena (lot 82) belonging to Crown ; on the south by Balatennahena (lot 82) belonging to Crown, Talagahahena (lot 82) belonging to Crown, Doloskuruniye-egodaha kumbura (lot 110) belonging to D. F. de Silva Abewardena, Mahakumburawatuyaya (lot 104) belonging to Wijesinkankanange Don Charles and others ; on the west by Walawagura (lot 102) belonging to D. F. de Silva Abewardena and others.

දකුණුපලාතට අසිනි මාතර මොරවක්කෝරලේ ගින්නලිය යන ගම තිබෙන මේ සමග අමුතාපු සිතියමේ පෙනෙන අක්කර 15කුත් රූඩ් 1කුත් පර්ච් 15ක් බිම්කරම ඇති නාවලයේන කියන F. S. O. $\frac{10}{54, 62}$ පත්‍රයේ 105න් පෙන්වන බිම්කර්ට්ටි සට මාසිමි : උතුරට ඩී. ඇෆ්. ඩී. ඩී. ඩී. අබේවෙහිතට සහ නවත් අසවළුන්ට අසිනි දෙවනගහ කුඹුරුයායද (101 වෙනි බිම්කර්ට්ටි), මදරපපෙරුමගේ වත්තාමිට සහ නවත් අසවළුන්ට අසිනි පිල්ලේකුඹුරුද (96 වෙනි බිම්කර්ට්ටි) ; නැගෙනහිරට රට කන්දිල්ලාණගේ මදරපිට සහ නවත් අසවළුන්ට අසිනි පොල්ගස්කැන්ගේ වතුයායද (92 බිම්කර්ට්ටි), රජසන්නක හැඬිවත්තේ ගේනද (82 වෙනි බිම්කර්ට්ටි) ; දකුණට රජසන්නක බලකැන්ගේ ගේනද (82 වෙනි බිම්කර්ට්ටි), රජසන්නක නලගහ ගේනද (82 වෙනි බිම්කර්ට්ටි), ඩී. ඇෆ්. ඩී. ඩී. අබේවෙහිතට අසිනි දෙවනගහ කුඹුරුද (110 වෙනි බිම්කර්ට්ටි), විජේසිත්ත කන්කානගේ මාර්ලිට්ටි සහ නවත් අසවළුන්ට අසිනි මහකුඹුරු වතුයායද (104 වෙනි බිම්කර්ට්ටි) ; බස්නාලට ඩී. ඇෆ්. ඩී. ඩී. අබේවෙහිතට සහ නවත් අසවළුන්ට අසිනි වලවගුරුද (102 වෙනි බිම්කර්ට්ටි).

தென் மாகாணத்தின் மாத்துறை மொறவக்கோறையைச்சேர்ந்த கின்னளிய யென்னும் கிராமத்திலுள்ள F. S. O. $\frac{10}{54, 62}$ ம் அளவு கடதாசியில் காணப்படும் பங்கு 105 ம் பிரிவுபடி நாவளஎன யென்று பொதுவாய் சொல்லப்படுகிற அல்லது அறியப்படுகிற இத்தோடணத்திருக்கும் அட்சரத்தால் குறிக்கப்பட்ட டாப்பில் விவரிக் கப்பட்டதும் 15 ஏக்கர் 1 ரூட் 15 பர்சஸ் விஸ்தாரமுள்ளது :-

எல்லை, வடக்கு-டி. எப். த சீள்வா அபேவந்தனும் சிலபேர்களுக்குமுடைய தொடன்காகும்புறுயாய (101 துண்டு), மதறப்பெறுமகே வத்துகாமியும் சிலபேர்களுக்குமுடைய பீள்ளேகும்புர (96 துண்டு) ; கிழக்கு-கங் தின்பானகே முதாரீசும் சிலபேர்களுக்குமுடைய பொள்கஸ்தென்னேவத்துயாய (92 துண்டு), அரசாட்சிக்குள்ள கெடிவத்தேஎன (82 துண்டு) ; தெற்கு-அரசாட்சிக்குள்ள பளதென்னேஎன (82 துண்டு), அரசாட்சிக்குள்ள களகாஎன (82 துண்டு), டி. எப். த சீல்வா அபேவந்தனுடைய தொளொஸ்குருனியேகொடக்கும்புர (110 துண்டு), விஜேஸின்கன்கானன்கே தொன் சாரீனிசும் சிலபேர்களுக்குமுடைய மக்கும்புறுவத்துயாய (104 துண்டு) ; மேற்கு-டி. எப். த சீள்வா அபேவந்தனும் சிலபேர்களுக்குமுடைய வளவகுர (102 துண்டு).



Lot 105 called Nawalahena, in extent 15A. 1R. 15P., situated in Ginnaliya in Udugaha pattu of Morowak korale.

Sheet O $\frac{10}{54, 62}$

Surveyor-General's Office,
Colombo, August 2, 1899

S. J. C. MORE,
for Surveyor-General.

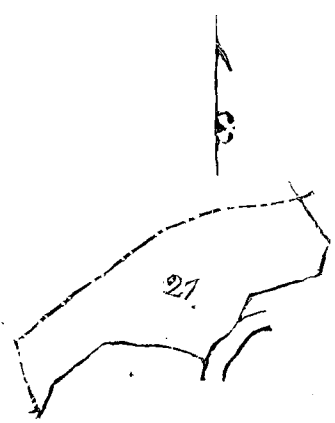
VII.

The land commonly called or known as Hiriliyaddehena, situate in the village of Ginnaliya in the Matara-Morowak korale, in Southern Province, containing in extent 4 acres 3 roods and 34 perches, as described in the annexed plan, shown as lot 27 in F. S. O. $\frac{10}{53, 61}$, and bounded as follows : on the north by Kankunawehenyaya (lot 240) belonging to Crown ; on the east by Nugagawadeniya (lot 26) belonging to W. Dowanhami and others, the Watawala-ganga ; on the south by Ihalawatuyaya (lot 28) belonging to W. Don Andris and others ; on the west by Kankunawehenyaya (lot 240) belonging to the Crown.

දකුණුපලාතට අසිති මාතර මොරවන්කෝරලේ රිහිලියාදෙහෙන නමැති ගම තිබෙන මේ සමග අමුතාපු සිතියමේ පෙනෙන අක්කර 4කුත් රූඩ් 3කුත් පර්ච් 34ක් බිම්කරම ඇති හිරිලියාදෙහෙන නමැති ගම තිබෙන F. S. O. $\frac{10}{53, 61}$ පත්‍රයේ 27න් පෙන්වන බිම් කවිච්චම මායිම් : උතුරට රජසන්නක කන්කුනාමේ රජන් සායද (240 වෙනි බිම්කවිච්චම) ; නැගෙනහිරට වඩලිය. දෙවන සහ තවත් අක්කර 26ක් අසිති නුගගාවාදෙනියාද (26 වෙනි බිම්කවිච්චම), වටවල ගඟද ; දකුණට වඩලිය. දෙවන අක්කර 3ට සහ තවත් අක්කර 28ක් අසිති ඉහල වතුසායද (28 වෙනි බිම්කවිච්චම) ; බස්නාහිරට රජසන්නක කන්කුනාමේ රජන්සායද (240 වෙනි බිම් කවිච්චම).

தன் மாகாணத்தின் மாத்துறை மொறவக்கோறளையச்சேர்ந்த கின்னளிய யென்னும் கிராமத்தி லுள்ள F. S. O. $\frac{10}{53, 61}$ ம் அளவு கடதாசியில் காணப்படும் பங்கு 27 ம் பிரிவுபடி கிறிளியத்தேவன யென்று பொ தவாய் சொல்லப்படுகிற அல்லது அறியப்படுகிற இத்தோடணைத்திருக்கும் அட்சரத்தால் குறிக்கப்பட்ட டாப்பில் விவரிக்கப்பட்டதும் 4 ஏக்கர் 3 ரூட் 34 பர்சல் விஸ்தாரமுள்ளது :—

எல்லை, வடக்கு-அரசாட்சிக்குள்ள கங்குனாவேளையாய (240 ம் துண்டு) ; கிழக்கு-டப்ளியு, தொவன்கா மியும் சிலபேர்களுக்குமுடைய நுககாவாதெனிய (26 ம் துண்டு), வட்டவளகங்க ; தெற்கு-டப்ளியு, தொன அந்திரிசும் சிலபேர்களுக்குமுடைய இகளவத்துயாய (28 ம் துண்டு) ; மேற்கு-அரசாட்சிக்குள்ள கங்குனாவேளையாய (240 ம் துண்டு).



Lot 27 called Hiriliyaddehena, in extent 4A. 3R. 34P., situated in Ginnaliya in Udugaha pattu of Morowak korale.

Sheet O $\frac{10}{53, 61}$

Surveyor-General's Office,
Colombo, August 2, 1899.

S. J. C. MORE,
for Surveyor-General.