

SUPPLEMENT

TO

The Ceylon Government Gazette.

PART III.

FRIDAY, NOVEMBER 17, 1899.

NOTICES UNDER THE WASTE LANDS ORDINANCES.

[Notice under Ordinances No. 1 of 1897 and No. 1 of 1899.]

TAKE notice, that unless within three months from the 10th day of November, 1899, the persons, if any, who claim any interest in the lands hereinafter mentioned or in any one or more of such lands, appear before me at my office at Matara and make claim to the said lands or any of them or to some interest therein :

I, John Penry Lewis, Special Officer appointed under Ordinances No. 1 of 1897 and No. 1 of 1899, in pursuance of the powers in me vested by Ordinance No. 1 of 1897, shall declare by writing under my hand that the said lands or such of them, to which no claim has been made, are the property of the Crown.

J. P. LEWIS, Special Officer.

Matara, October 26, 1899.

Description of Lands referred to.

I.

The land commonly called or known as Galabindunchena, situate in the village of Beralapanatara in the Matara-Morowak korale, in the Southern Province, containing in extent 6 acres 1 rood and 10 perches, as described in the annexed plan, shown as lot 285 in Sheet O 53, 54, 61, 62, and bounded as follows : on the north by the Gansabhawa path from Beralapanatara to Ketawala; on the east by Mawatadeniyahena belonging to Crown, Kamarankadeniya and Kamarankadeniyawatta claimed by Jayasuriya Jayanhami and others; on the south by Pamburadeniya claimed by ditto; on the west by Awariyawatta claimed by Attadasa Unnanse, Crown chena and Gansabhawa path from Beralapanatara to Ketawala.

විෂි 1899 ක්ව නොවැරදිව මස 10 වෙනි දින පටන් කුර්මාසයක් ඇතුළතදී මෙහි පහත දක්වන ඉඩම්වලට කෙරෙහි ඉන් එකකට කෙරෙහි වැඩිපණකට සම් අයිතිවාසිකමක් නැතිව මෙහි කෙරෙහි ඇත්නම් ඒ අසලිකින් මාතර මගේ කන්තෝරුවේදී මා ඉදිරිපිටට පැමිණ එසේ ඉඩම්වලට කෙරෙහි ඉන් කොයිකම එකකට කෙරෙහි ඊට ඇති සම් කොටසකට කිසි අයිතිවාසිකමක් පෙන්වා සිටින්නොහොත් වස 1897ගේ නොවැරදි 1ගේ ආඥාණයන් පනායට පත්කරපු විශේෂ මුද්‍රාදැනී ධාතාත්තරය දරණ පෝත්ත පනති එසේ සහ මා විෂි 1897ගේ නොවැරදි 1ගේ සහ විෂි 1899ගේ නොවැරදි 1ගේ ආඥාණයන්වලින් ලැබී තිබෙන බලලේස් පනායට අයිතිවාසිකම කොටසකට එක් ඉඩම් රජපත්තන ඉඩම් හැටියට මගේ අත්පත ඇති ලියවිල්ලකින් මා සිසිත් ප්‍රකාශකරණ බව මෙසේ දැනගත යුතුයි.

විෂි 1899 ක්ව මක්කෝඩ් මස 26 වෙනි දින මාතරදිය.

ජේ. පී. එලිස්, විශේෂ මුද්‍රාදැනීයා වහු.

ඉඩම්වල තොරතුරු.

I.

දකුණු පලාතට අයිති මාතර මොරවක්කෝරලේ බෙරලපණතර සහ ගම තිබෙන මේ සමග අමුතාපු සිරිසමේ පෙහි සහ අත්තර 6කුත්, රුඹ 1කුත් පර්චස් 10ත් බිම්කරම ඇති ගලබිදුනේගේන කිසක O 53, 54, 61, 62 සිරිසම පත්‍රයේ 285ත් පෙන්වන බිම්කර්මය මාසිම්-ලදුරට බෙරලපණතර සිට කැටවිලට සහ ගම්පහා පාරද; කැලගණඉරට රජපත්තන මාවත්තදෙහියගේනද, පසදුරටත් පසන්නම් සහ කවත් අසවල් සිසිත් අයිතිවාසිකම් කිසක කාමරකාදැනී සහ කාම රත්කාදැනීගේ වත්තද; දකුණට එම අසව්ච්චට අයිති පිඹුරු දැනීසද; බස්කාඉරට අත්තද, පලාත්තන්ගේ සිසිත් අයිති වාසිකම් කිසක අවර්ච්චත්තද, රජපත්තන ගේනද, බෙරලපණතර සිට කැටවිලට සහ ගම්පහා පාරද.

இவ்வறிவித்தலின் திகதியாகிய 1899 ம் ஆறு-ந்த கார்த்திகையார் 10 ந் திகதியிலிருந்த மூன்று மாதத்தி ற்புள்ளாக இதன் கீழ் விவரித்திருக்கும் காண்புணர்த்து அல்லது அக்காண்புள்ளின் எந்தமும் அல்லது எவற்றிற்கும் எதும் உட்கைதையினும் தங்களுக்குண்டென உரித்தாப்பேசுவோர்களு யாரும் இருந்தால், அவர்கள் என்முன்பாக மா த்துறை எனது கந்தாரில் செரிப்பட்டு மேற்படி காண்புணர்த்து அல்லது அவற்றில் எந்தமும் அல்லது அதல் யாதும் உரிமை அல்லது உட்கைத காண்பியாதிருந்தால், 1897 ம் ஆறு-ந்த முசுலாம் நொம்பர்ச்சுட்டத்தின்படி குறிப்பா ன உத்தியோகஸ்தராக ஜோன பென்றி ஹால் ஆகிய நம்மில் 1897 இன் 1 ம் இலக்கச்சட்டத்தினும் 1899 இன் 1 ம் இலக்கச்சட்டத்தினும் கொடுத்திருக்கும் தத்தவத்தைக்கொண்டு என்னையொட்பயிட்டு முேத்த முடிய சொல்லப்பட்ட காண்புணர்த்து அல்லது அவற்றின் உரித்தாப்பேசப்பட்டவைகளுக்கு உரித்தாளி வெளிப்பட்டாவிடில் முடிக்குரிய ஆதனமென்று வெளியரங்கப்பட்டுத்துவன்.

மாத்தறை, 1899 ஆறு ஐப்பகியார் 26 ந் உ.

No. 347

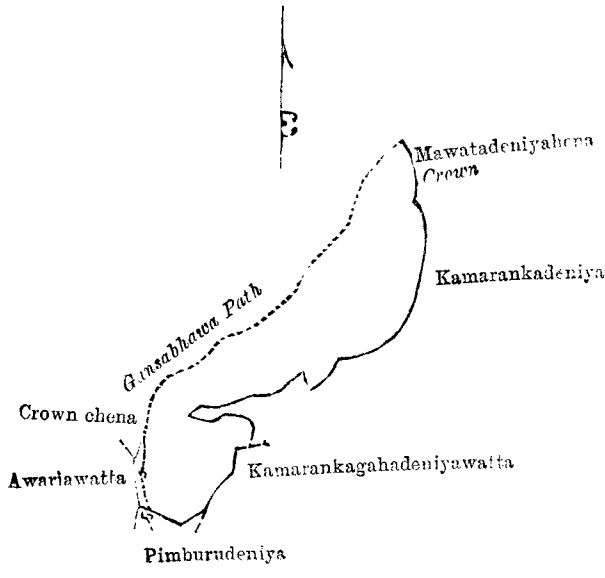
ஜே. பி. ஹலிஸ், குறிப்பான உத்தியோகஸ்தர்.

சொல்லப்பட்ட காணிகளின் விபரம்.

I.

தென் மாணாத்தின் மாத்துறையைச் சேர்ந்த மொறவக்கோற்றையில் பெறனபனாற்ற யென்னும் கிராமத்திலுள்ள O $\frac{10}{53, 54, 61, 62}$ அளவு கடநாசியில் காணப்படும் பந்து, 285 ம் பிரிவுபடி சளபிந்துனேசேன யென்று பொதுவாய் சொல்லப்படுகிற அல்லது அறிப்பப்படுகிற அட்சரத்தால் குறிக்கப்பட்ட டாப்பில் 6 ஏக்கர் 1 ரூட் 10 பர்சஸ் விஸ்தாரமுள்ளது :—

எல்லை, வடக்கு-பெறனபனாற்றிலிருந்து கெட்டவளக்கு போகும் கம்ஸபாராதை ; கிழக்கு-அரசாட்சிக்குள்ள மாவத் தெனியேசேன ; ஜயசூரிக்க ஜடன்மாமியும் சிலப்பர்க்கு முரித்தச்சொல்லும் காமானசா தெனியும் காமறன்சா தெனியவத்த ; தெற்கு-மெற்சொல்லியவர்களுடைய பின்புறுதெனிய ; மேற்கு-அத்ததாஸ உண்ணுண்டே உரித்துச்சொல்லும் அவரியவத்த, அரசாட்சிக்குள்ள சேன பெறனபனாற்றிலிருந்து கெட்டவளக்குபோகும் கம்ஸபாராதை.



Lot 285 called Galabindunahena, in Sheet O $\frac{10}{53, 54, 61, 62}$
Containing in extent 6A. 1R. 10P.

Surveyor-General's Office,
Colombo, August 22, 1893.

ALFRD E. WACKRILL,
for Acting Surveyor-General.

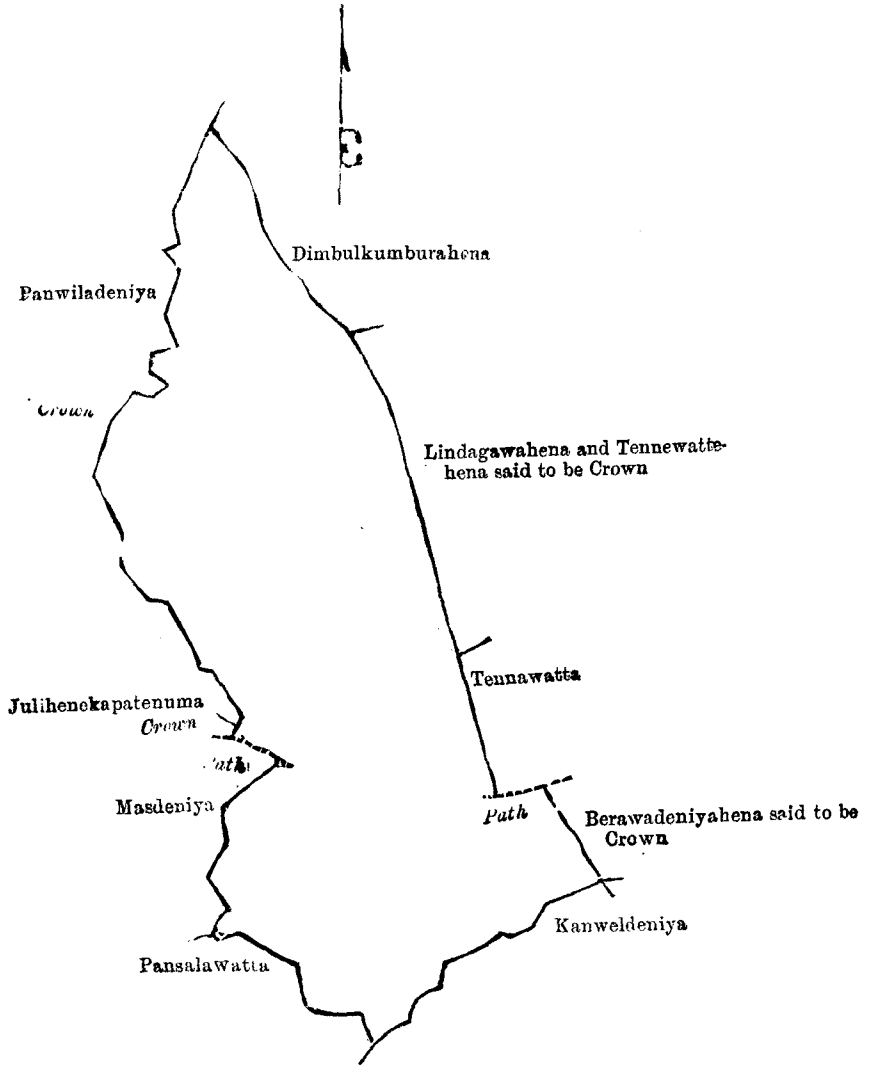
II.

The lands commonly called or known as Kaluwagawahena, Galkoratuwehena, Masdeniyahena and Kanweldeniyahena, all forming one block, situate in the village of Beralapanatara in the Matara-Morowak korale, in the Southern Province, containing in extent 35 acres and 20 perches, as described in the annexed plan, shown as 297 in Sheet O $\frac{10}{53, 54, 61, 62}$ and bounded on the north by Dimbulkumbura belonging to Crown; on the east by Lindagawahena belonging to Crown, Tennewattahena belonging to Crown, Tennewatta claimed by D. Babahami and others, a path, Berawadeniyahena belonging to Crown; on the south by Kanweldeniya and Pansalawatta claimed by Jayasurige Simon and others; on the west by Masdeniya claimed by Jayasurige Simon and others, a path, Julihenakaputenuma and Panwiladeniya belonging to Crown.

தஞ்சை பரூவாடு அகிழி மூன்ற மொர்வக்கோற்றே லெர்லபகூறர கன னம திவென மி சமம அவிநாய சிதிகமே பசீகன அக்கர 35 அகர், பரீமல் 20 ன் விதரம அகி கபீவரூவாவாஸனடி, மல்சைரவிரை ஸேனடி, மூசுடேயிசே ஸேனடி, கனவரூடேயிசே ஸேனடி கிசன O $\frac{10}{53, 54, 61, 62}$ சிதிகம பதுமே 297 ன் பனவன மூவாவி விவகரீசம மூசீ—புறரடு ரகசனகன சீமூரூகூரடி; காலசூரடு ரகசனகன சீமூவா ஸேன சக கானகனவன் ஸேனடி, சி. மூசீகம சக கவின் ஸேரீசீ பீசீன் அகிசீவாசீகம சிகன கானகனவன் ஸேனடி, பாரகடி, ரகசனகன மெர்வாசுடீயிசே ஸேனடி; தஞ்சை பரூவாடு ஸேன சிதிக சக கவின் ஸேரீசீ பீசீன் அகிசீவாசீகம சிகன கனவரூடேயிச சக பன்சலூவின் ஸேனடி; மூசூரடு மி அகமலீ பீசீன் அகிசீவாசீகம சிகன மூசுடேயிசடி, பாரகடி, ரகசனகன பூரூசேன கபாவாறு சக பீசீசீ டேயிசடி.

தென் மாகாணத்தின் மாத்தறையைச்சேர்ந்த மொரவக்கோறளையில் பெறளபனூற யென்னும் கிராமத்தி லுள்ள 0 $\frac{10}{53, 54, 61, 62}$ அளவு கடதாசியில் காணப்படும் பங்கு 297 ம் பிரிவுபடி கனுவளகாவாகேன, கன்கொ ற்டுவேசேன, மாஸ்தெனியேசேன, கன்வலதெனியேசேன இவையெல்லாம் ஒரே காணியாய்த் தோற்றப்படும் யென்று பொதுவாய் சொல்லப்படுகிற அல்லது அறியப்படுகிற அட்சரத்தால் குறிக்கப்பட்ட டாப்பில் 35 ஏக்கர் 20 பர்சஸ் விஸ்தாரமுள்ளது :—

எல்லை, வடக்கு-அரசாட்சிக்குள்ள திப்புக்குப்புர; சிழக்கு-அரசாட்சிக்குள்ள லிந்தகாவாகேன, அரசாட்சிக்குள்ள தென்னவத்தேசேன, ம. பபேகாயியும் சிலபேர்கனும் உரித்துச்சொல்லும் தென்னவத்தபாறை; அரசாட்சிக்குள்ள பெறவாசெனியேசேன; தெற்கு-ஐசுரீசிக சிமனும் சிலபேர்கனும் உரித்துச்சொல்லும் கனங் வலதெனியும், பங்ஸளவத்தயம்; மேற்கு-மேற்சொல்லியவர்களும் உரித்துச்சொல்லும் மஸ்தெனிய பாறை, அரசாட்சிக்குள்ள ஜூனிகேனேசபாசெனும் பங்விவேதெனியும்.



Lot 297 called Kaluwalagawahena, Galkoratuwehena, Masdeniyahena, and Kanweldeniyahena
in Sheet 0 $\frac{10}{53, 54, 61, 62}$
Containing in extent 35A. 0R. 20P.

III.

The lands commonly called or known as Wattehena, Nawalahena, Boraluketiyahena, Galaeniyahena, Magurupelpolahena, Wallakatdeniyahena, Elalangahena, Masdeniyahena, Panwiladeniyahena, Boraluketiyahena, Rukatdeniyahena, Panwilahena, Gorakagahadeniyahena, Pansalawattagawahena, Kukulahena, Dolandahena, Julahena, Galkadullahena, Genimalahena, Tenawattagawahena, Delgahawattahena, Bogahawattahena, Hettiyadeniyahena, Titwalahena, Awariyawattahena, Udagedarahena, and Danlandahena, all lying adjacent to each other and forming one block, situate in the village of Beralapanatara in the Matara-Morwak korale, in the Southern Province, containing in extent 236 acres 2 roods and 23 perches, as described in the annexed plan, shown as lots 274, 275, 277, 287, 295 and 299 in Sheets O $\frac{10}{51, 52, 59, 60}$ and O $\frac{10}{53, 54, 61, 62}$; and bounded

on the north by Mawatadeniyahena belonging to Crown, Narandola, Eramudugahadeniya and Eramudugahadeniya-atara belonging to Crown; on the east by Panwiladeniya belonging to Crown, Julihenawatta claimed by K. Lokuhami, minor road, Panwiladeniya *alias* Julihenadeniya claimed by W. Dingi Appu and others, chena claimed by ditto, a path, Masdeniya and Delgahawattakumbura claimed by J. Dissanhami and others, Dombagahadeniya, Bogahawatta, Pahalawatta, Galadeniya, Gorakagahadeniya and Gorakagahawatta claimed by W. Dingi Appu and others, Potawekumbura claimed by J. Disan and others, Pansalawatta and Kanveladeniya claimed by J. Siman and others; Galkoratuwawatta claimed by A. Babahami and others, Halpilladeniyawatta and Halpilladeniya claimed by J. Puchi Appu and others, and the Pattigala-ganga; on the south by Elandawalahena belonging to Crown, Magurupelpola-ela, Berukewilamukalana belonging to Crown, Getako-gahadeniyahena and Midiattawalahena claimed by D. Jayasuriya and others; on the west by Midiattawalahena claimed by D. Jayasuriya and others, Hankohu-ela, Kobomellabedda belonging to Crown, Kekunadeniya claimed by the Beralapanatara temple, minor road, Narandola, and Kamarankadeniya claimed by J. Jayanhami and others.

[NOTE.—Walakatdeniya, in extent 1 acre and 7 perches, belonging to Gamage Wattuhami and others, and marked A in the annexed plan, within these boundaries, is excluded from this notice. The extent of 1 acre and 7 perches is not included in the acreage of 236 acres 2 roods and 23 perches given above.]

දකුණු පලාතට අයිති මාතර මොරවත්තෝරලේ බෙරලපණුවර සහ ගම නිබෙන මේ සමග අමුතාපු සීතියමේ පෙරිසන අක්කර 236කුත් රුඳි 2කුත් පර්චස් 23ක් බිම්තරම ඇති වත්තේ රෝනද, නාවලරෝනද, බොරඑකැටියේ රෝනද, ගලරෝනද රෝනද, මදුරපැල්පොල රෝනද, වලකන්දෙහියේ රෝනද, ඇලලන රෝනද, මාස්දෙහියේ රෝනද, පන්වලේ දෙහියේ රෝනද, බොරඑකැටියේ රෝනද, රුක්කන්දෙහියේ රෝනද, පණ්වලේ රෝනද, ගොරකගහදෙහියේ රෝනද, පණ් පලවත්තාවා රෝනද, කුකුලරෝනද, දෙලඳවරෝනද, පුලේරෝනද, ගල්කළුපුලේ රෝනද, ගැණවල රෝනද, තැන්වත් වත්තාවා රෝනද, දෙල්ගහවත්තේ රෝනද, බොගහවත්තේ රෝනද, හෙට්ටිකාදෙහියේ රෝනද, තැන්වලේ රෝනද, අවරිකවත්තේ රෝනද, ලඩගෙදර රෝනද, දන්ලන්දේ රෝනද කිසක O $\frac{10}{51, 52, 59, 60}$ සහ O $\frac{10}{53, 54, 61, 62}$ සීතියම පත්වල 274, 275, 277, 287, 295 සහ 299කුත් පෙන්වන එකාබව බිම්කවිවිවලට මැසිමි: උකුරට රජසත්තක මාවතදෙහියේ රෝනද, තාරන්දෙලද, රජසත්තක එරමුදගහ දෙහිය සහ එරමුදගහ දෙහියේ අකු රද; කැගෙනහුරට රජසත්තක පණ්වල රදෙහියද, කේ. ලොකුනාමි පිසින් අයිතිවාසිකම් කිසක පුලේ රෝනද වත්තද, සුළුපාරද, ඩබ්ලිවු. ඩිනිතිඅප්පු සහ නවත් අඟවල් පිසින් අයිතිවාසිකම් කිසක පණ්වලේ රදෙහිය තොහොත් පුලේ රෝනද රදෙහියද, එම අඟවල් පිසින් අයිතිවාසිකම් කිසක රෝනද, පාරන්ද, ජේ. දිසන්නාමි සහ තටුල් අඟවල් පිසින් අයිතිවාසිකම් කිසක මාස්දෙහිය සහ දෙල්ගහවත්තේ කුමුරද, ඩබ්ලිවු. ඩිනිතිඅප්පු සහ නවත් අඟවල් පිසින් අයිතිවාසිකම් කිසක මාස්දෙහිය සහ දෙල්ගහවත්තේ කුමුරද, ගල්ලේ රදෙහියද, ගොරකගහ දෙහියද, ගොරකගහ වත්තද, ජේ. දිසන්නාමි සහ නවත් අඟවල් පිසින් අයිතිවාසිකම් කිසක රෝටුවෙ කුමුරද, ජේ. සීමන් සහ නවත් අඟවල් පිසින් අයිතිවාසිකම් කිසක පන්පල වත්ත සහ කන්වලේ රදෙහියද, ඒ. බබේනාමි සහ නවත් අඟවල් පිසින් අයිතිවාසිකම් කිසක ගල්කොරවුමේ වත්තද, ජේ. පුත්තිඅප්පු සහ නවත් අඟවල් පිසින් අයිතිවාසිකම් කිසක හල්පිල්ලේ රදෙහියේ වත්ත පහ හල්පිල්ලේ රදෙහියද, පට්ටි ගල හදද; දකුණට රජසත්තක ඒදන්වල රෝනද, මදුරපැල්පු ඇලද රජසත්තක බෙරලපල මුකලානද, ඩී. ජයසූරිය සහ නවත් අඟවල් පිසින් අයිතිවාසිකම් කිසක ගැටකාසගහ රදෙහියේ රෝන සහ මිදිඅත්තවල රෝනද; බස්නාහුරට ඩී. ජයසූරිය සහ නවත් අඟවල් පිසින් අයිතිවාසිකම් කිසක මිදිඅත්තවල රෝනද, හත්තොහු ඇලද, රජසත්තක කොබේ මැල්ල බැද්දද, බෙරලපණුවර පන්පල පිසින් අයිතිවාසිකම් කිසක තැකුණ රදෙහියද, සුළුපාරද, තාරන්දෙලද, ජේ. ජයන් නාමි සහ නවත් අඟවල් පිසින් අයිතිවාසිකම් කිසක කාමරන්නා රදෙහියද.

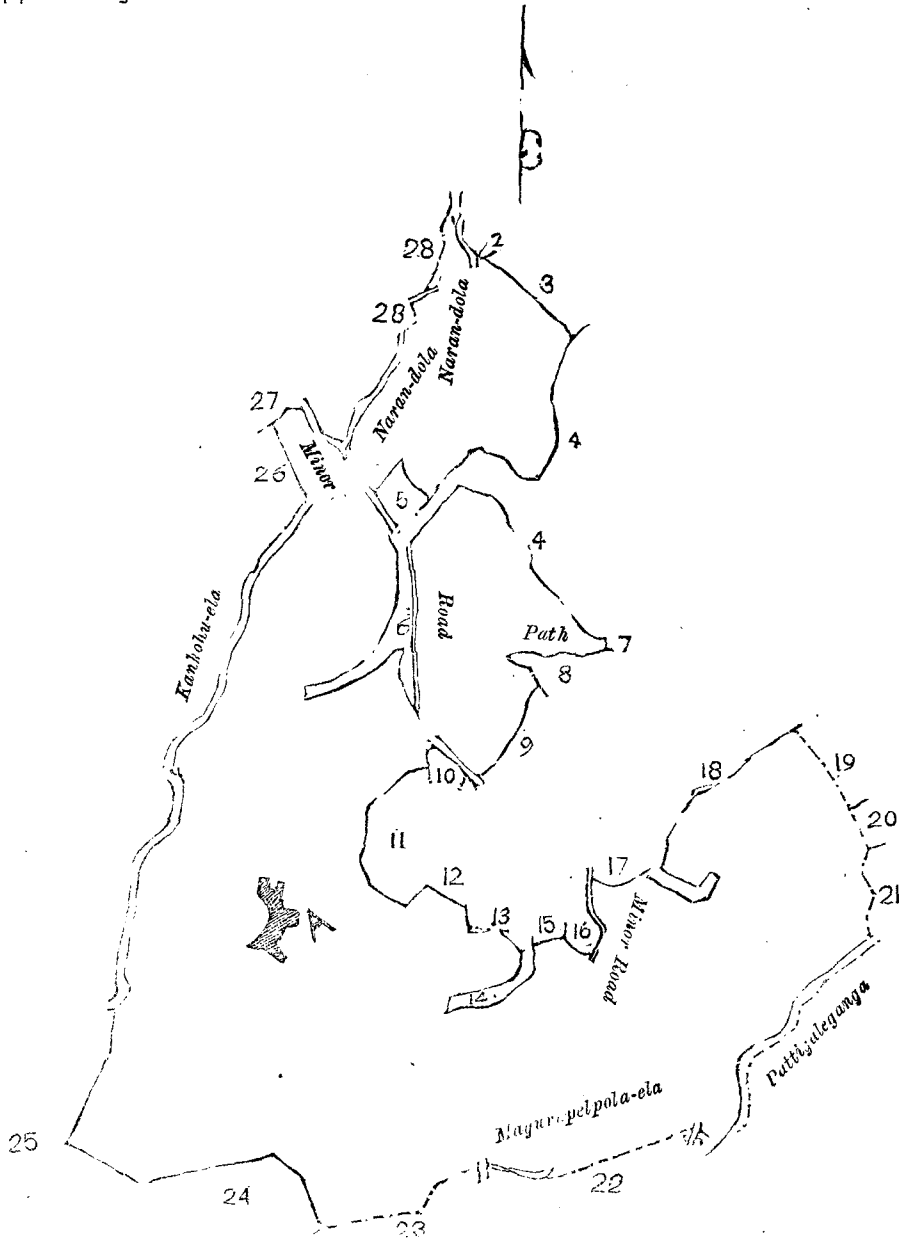
[ඉහතකී මැසිමිවලට මැදවු ගමගේ වත්තානාමිට සහ නවත් අඟවල්ට අයිති මේ සමග අමුතාපු සීතියමේ පෙරිසන අක්කර 1කුත් පර්චස් 10ක් බිම්තරම ඇති A අක්ෂරයෙන් පෙන්වන වලකන්දෙහිය මේ දන්වමින් අත්ඇරිය වගත් ඉහත කී අක්කර 236කුත්, රුඳි 2කුත්, පර්චස් 23කේ බිම්තරම මේ අක්කර 1කුත්, පර්චස් 7 කුඩුගොවෙව වගත් මෙසින් දුන ගත හුකුයි.]

தென்மாகாணத்தின் மாத்துறையைச்சேர்ந்த மொறவக்கோறளையில் பெறளபளுதற யென்னும் கிராமத் திணுள்ள O $\frac{10}{51, 52, 59, 60}$ O $\frac{10}{53, 54, 61, 62}$ ம் அளவு கடதாசிகளில் காணப்படும் பங்குகள் 274, 275, 277, 287, 295 ம் 299 ம பிரிவுபடி வத்தேகேன, டாவளகேன, பொறளுகட்டியேகேன, களதெனியகேன, மகுரு பள்ளபொளகேன, வலகத்தெனியேகேன, அல்லங்கேன, மாஸ்தெனியேகேன, பன்விலேதெனியேகேன, பொறலு கட்டியேகேன, துக்கத்தெனியேகேன, பன்விலகேன, கொறககாடுனியேகேன, பன்லளவத்தகாவாகேன, குருளாக்கேன, தொளஉடகேன, ஜூனேகேன, களகடுள்ளேகேன, கினிமளகேன, தன்னேவத்தகாவாகேன, தெல்காவத்தேகேன, போகாவத்தேகேன, கெட்டியாடுதெனியேகேன, தித்வளகேன, அவரியவத்தேகேன, உடகெதறகேன, தன்னத் தேக்கன இவை யெல்லாம் ஒரே காணியாய்த் தொற்றப்படும் யென்று பொதுவாய் சொல்லப்படுகிற அல்லது அறியப்படுகிற இத்தொடணைத்திருக்கும் அட்சரத்தால குறிக்கப்பட்ட டாப்பில் விவரிக்கப்பட்டதன் 236 ஏக்கர் 2 டூன் 23 பர்சஸ் வஸ்தாரமுள்ளத:—

எல்லை, வடக்கு-அரசாட்சிக்குள்ள மாவத்தெனியேவன, நாரண்தொல, அரசாட்சிக்குள்ள எரமுதகாதெனியும் எரமுதகாதெனியேவத்தற; கீழ்க்கு-அரசாட்சிக்குள்ள பன்விலதெனிய, கே. னொகுகாயி உரித்துச்சொல்லும் ஜூன்வெனவத்த கிழவனி, டப்ளவு, டிண்டி அப்புவும் சிலபேர்களும் உரித்துச்சொல்லும் பன்விலேதெனிய அல்லது ஜூன்வெனதெனிய, மேற்சொல்லியவர்கள் உரித்துச்சொல்லும் ஏனபாஸை, ஜே. திஸன்சாயியும் சிலபேர்களும் உரித்துச்சொல்லும் மாஸ்தெனியும் தெல்காவத்தேகும்புற, டப்ளவு, டிண்டிஅப்புவும் சிலபேர்களும் உரித்துச்சொல்லும் தொம்பகாதெனியும், போகாவத்தையும், பகளவத்தையும், களேதெனியும், கொறெக்காதெனியும், கொறெக்காவத்தையும், ஜே. திஸனும் சிலபேர்களும் உரித்துச்சொல்லும் பெறளபளுதறகேனும்புற, ஜே. னிமனும் சிலபேர்களும் உரித்துச்சொல்லும் பன்லளவத்தையும் கன்வல்தெனிய, எ. ப்பேசாயியும் சிலபேர்களும் உரித்துச்சொல்லும் கள்கொறட்டுவேவத்த, ஜே. புஞ்சி அப்புவும் சிலபேர்களும் உரித்துச்சொல்லும் கன்பிலேதெனியேவத்தையும், கன்பிள்ளேதெனிய, பட்டிகளககக்க; தெற்கு-அரசாட்சிக்குள்ள ஏதண்டவளவன, மகுருயளபிட்டள, அரசாட்சிக்குள்ள பெருபவல்லமுள்ளான, டி. ஜயசூரியும் சிலபேர்களும் உரித்துச்சொல்லும் கட்டகொஸ்காடுனியேவனயும் மிதிஅத்தேவளவன; மேற்கு-வ. ஜயசூரியவும் சிலபேர்களும் உரித்துச்சொல்லும் மிதிஅத்தேவளவன, கன்சொகுகள, அரசாட்சிக்குள்ள கொடோமல்பெத்த, பெறளபளுதறடகோயில் உரித்துச்சொல்லும் கருணதெனிய, கிழவனி, நாரண்தொள, ஜே. ஜபன்சாயியும் சிலபேர்களும் உரித்துச்சொல்லும் காமறன்சாடுனிய.

[குறிப்பு.—சொல்லிய எல்கககளுக்குள்ளிதாய் சமகேவத்துகாரியும் சிலபேர்களுக்குமுடைய வளகத்தெனியெண்டறியப்படும் 1 ஏக்கர் 7 பர்சஸ் கொண்டது குறிக்கப்பட்ட டாப்பில் A அட்சரமுள்ள தண்டு இத்த

அந்நகையிலிருந்து* விலக்கினது. இந்த 1 ஏக்கர் 7 பர்சஸ் மேற்கொல்லிய 236 ஏக்கர் 2 மூட்டி 23 பர்சஸ் ஆளப் பிழைப்படுத்த வி.லெ.]



Lots 274, 275, 277, 287, 295, and 299, in Sheets O $\frac{10}{51, 52, 59, 60}$ and O $\frac{10}{53, 54, 61, 62}$
Containing in extent 236A. 2R. 23P.

Block to be excluded : Walakatdeniya, in extent 1A. 0R. 7P.

Description of Boundaries of the Block comprising lots 274, 275, 277, 287, 295, and 299.

Lot.	Name of Land.	Lot.	Name of Land.
1 ...	Mawatadeniyahena	15 ...	Garden
2 ...	Eramudugahadeniya	16 ...	Potawakumbura
3 ...	Eramudugahadeniya-atura	17 ...	Pansalawatta
4 ...	Panwiladeniya	18 ...	Kanweldeniya
5 ...	Julihenawatta	19 ...	Galkoratuwawatta
6 ...	Panwiladeniya <i>alias</i> Julihenadeniya	20 ...	Halpilladeniyawatta
7 ...	Chena	21 ...	Halpilladeniya
8 ...	Masdeniya	22 ...	Fidandawalahena
9 ...	Delgahawattakumbura	23 ...	Berubewilamukalana
10 ...	Dombagahadeniya	24 ...	Getakosgahadeniyahena
11 ...	Bogahawatta	25 ...	Midiattawalahena
12 ...	Pahalawatta	26 ...	Kobomellabedda
13 ...	Galadeniya	27 ...	Kekunadeniya
14 ...	Gorakagahadeniya	28 ...	Kamarankadeniya

Surveyor-General's Office,
Colombo, August 22, 1898.

ALFRED E. WACKRILL,
for Acting Surveyor-General.