

SUPPLEMENT
TO
The Ceylon Government Gazette,
PART III.

FRIDAY, NOVEMBER 24, 1899.

NOTICES UNDER THE WASTE LANDS ORDINANCES.

[Notice under Ordinances No. 1 of 1897 and No. 1 of 1899.]

TAKE notice, that unless within three months from the 24th day of November, 1899, the persons, if any, who claim any interest in the lands hereinafter mentioned or in any one or more of such lands, appear before me at my office at Matara and make claim to the said lands or any of them or to some interest therein :

I, John Penry Lewis, Special Officer appointed under Ordinance No. 1 of 1897, in pursuance of the powers in me vested by Ordinances No. 1 of 1897 and No. 1 of 1899, shall declare by writing under my hand that the said lands or such of them, to which no claim has been made, are the property of the Crown,

J. P. LEWIS,
Special Officer.

Matara, September 30, 1899.

Description of Lands referred to.

I.

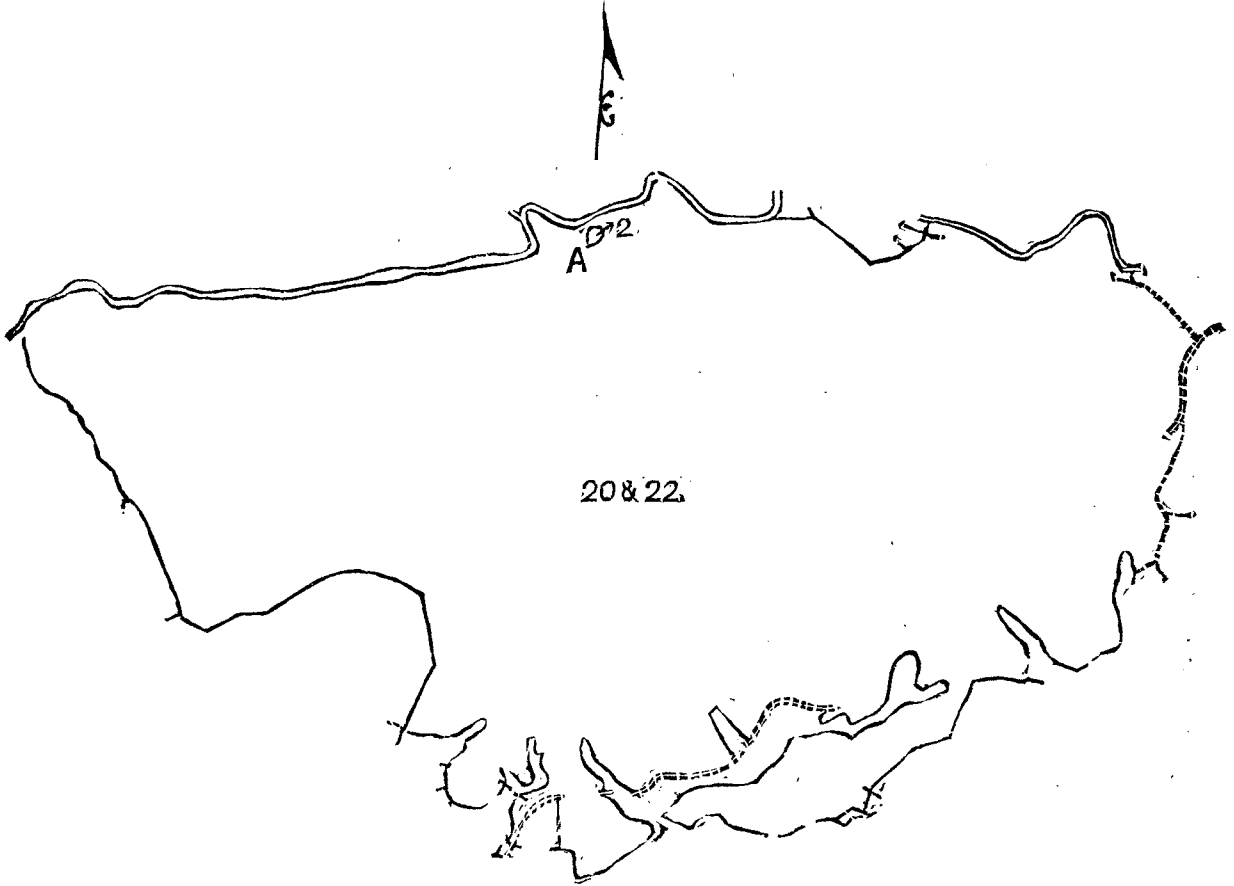
The lands commonly called or known as Mahagalahena, Demodarahena, Midiattewalahena, Pillagawahena, Gal-koratuwahena, Kinagahadeniyahena, Koskandawalahena, Gallindehena, Galaudahena, and Angurumalekandedeniya, lying adjacent to each other and forming one block, situate in the village of Ginnaliya in the Matara-Morowak korale, in the Southern Province, containing in extent 338 acres 2 roods and 23 perches, as described in the annexed plan, shown as lots 20 and 22 in Sheets O $\frac{10}{53, 61}$, and O $\frac{10}{54, 62}$, and bounded as follows: on the north by the Watawala-ganga, Dehigahadeniya belonging to K. D. Siyadoris, Migahahena *alias* Watawalawatta claimed by D. D. A. Wijesekara, Hompaladeniya claimed by ditto; on the east by the footpath from Ketawala to Ginnaliya, the Gansabhawa path from Urubokka to Dampane, the footpath from the Gansabhawa path to Ginnaliya, Lindamullahena claimed by Saddasigamage Andris Hami and others (lot 80 in Sheet O $\frac{10}{54, 62}$); on the south by Ratkandanmulla belonging to Floris Silva and others (lot 79), Naketiya-hena belonging to Crown (lot 78), Naketiya-tura belonging to Crown (lot 79), Millagahadeniya belonging to Lewanage Wattuhami and others, Jambughahaliyadda belonging to ditto, Walaliyadda belonging to ditto, Hettiyadeniya belonging to ditto, Naketiya-arawa belonging to ditto, Pelawatta belonging to ditto, Dolakumbura belonging to Wickrama Archchi-pattuwaage Don Andris and others, Mahakumbura belonging to D. F. de Silva Abewardana, Bogahawatuyaya belonging to Leyanage Bala Hami and others (lot 69); on the west by Mahamederihena belonging to Crown (lot 60), the Bataketikandedola.

[NOTE.—Lot 21 Demodaradeniya, in extent 16 perches, marked A in the annexed plan, within these boundaries, is excluded from this notice. This extent of 16 perches is not included in the extent of 338 acres 2 roods and 23 perches given above.]

විෂි 1899 ක්වු කොවැම්බර් මස 24 වෙනි දින සිට තුන්මාසයක් ඇතුලතදී මෙහි පහත සඳහන්වෙන ඉඩම්වලට කොහොන් ඉන් එකකට කොහොන් වැඩිගණනකට කිසි අයිතිවාසිකමක් තිබෙනවාය කියන යම් අය සිටින්නම් ඒ අය විසින් මාතර මහේ කන්තෝරුවේදී මා ඉදිරිපිටට ඇවිත් පෙනීසිට එක් ඉඩම්වලට කොහොන් ඉන් කොසියම් එකකට කොහොන් ඊට ඇති යම්කිසි අයිතිවාසිකම පෙන්වා සිටින්නට කොරෙදුකොන් වර්ෂී 1897 කේ කොමිමර් 1 කේ ආඥාපණයන් ප්‍රකාරයට පත් කරපු විශේෂ මුලාදැනී ඩාකුන්තරය දරණ පෝත් පැන්ර් එව්ස් යන මට වර්ෂී 1897 කේ කොමිමර් 1 කේ සහ වර්ෂී 1899 කේ

புர, டி. எப். த சிள்வா அபேவந்தனுடைய மககும்புர, னியனகே பாளகாமியும் சிலபேர்களுக்குமுடைய போகாவ துயாய (69 துண்டு); மேற்கு-அரசாட்சிக்குள்ள மகமேதேரிகேன (60 துண்டு) பட்டகெட்டிகந்தேதொல.

[குறிப்பு—சொல்லிய எலகைகளுக்குள்ளிதாய் குறிக்கப்பட்ட டாப்பில A அட்சரமுள்ள 21 ம் துண்டு தேமோதறதெனி யெண்டறியப்படும் 16 பர்சஸ் கொண்டது இந்த அறிக்கையிலிருந்து விலக்கினது. இந்த அளவு 16 பர்சஸ் மேற்சொல்லிய 338 ஏக்கர் 2 னூட் 23 பர்சஸ் அளப்பிலுட் படுத்த விலகை].



Situation : Ginnaliya in Udugaha pattu of Morowak korale.

Lot.	Name of Land.	Extent.		
		A.	R.	P.
20 ...	Mahagalahena, Demodarahena, Midiattewalahena, &c. ...	337	3	0
22 ...	Angurumelekandedeniya ...	0	3	23
		<u>338</u>	<u>2</u>	<u>23</u>

Lot 21 called Demodaradeniya, in extent 0A. 0R. 16P., is excluded.

Sheet O $\frac{10}{53, 61}$ $\frac{10}{54, 62}$

Surveyor-General's Office.
Colombo, August 2, 1899.

S. J. C. MORE,
for Surveyor-General.

II.

The lands commonly called or known as Tepudeniyaheneatura, Kewleheneatura, Olakandeheneatura, Kaluwagahahene-
atura, Tepudeniya, Penahallewalagawahena, Olagampalahena, Palledeniyahena, Walakadaelahena Godahena, Mahamederi-
hena, Dodangahahena, Annasigalahena, Dematagalahena, and Gallindahena, all lying adjacent to each other and forming one
block, situate in the village of Ginnaliya in the Matara-Morowak korale, in the Southern Province, containing in extent 369

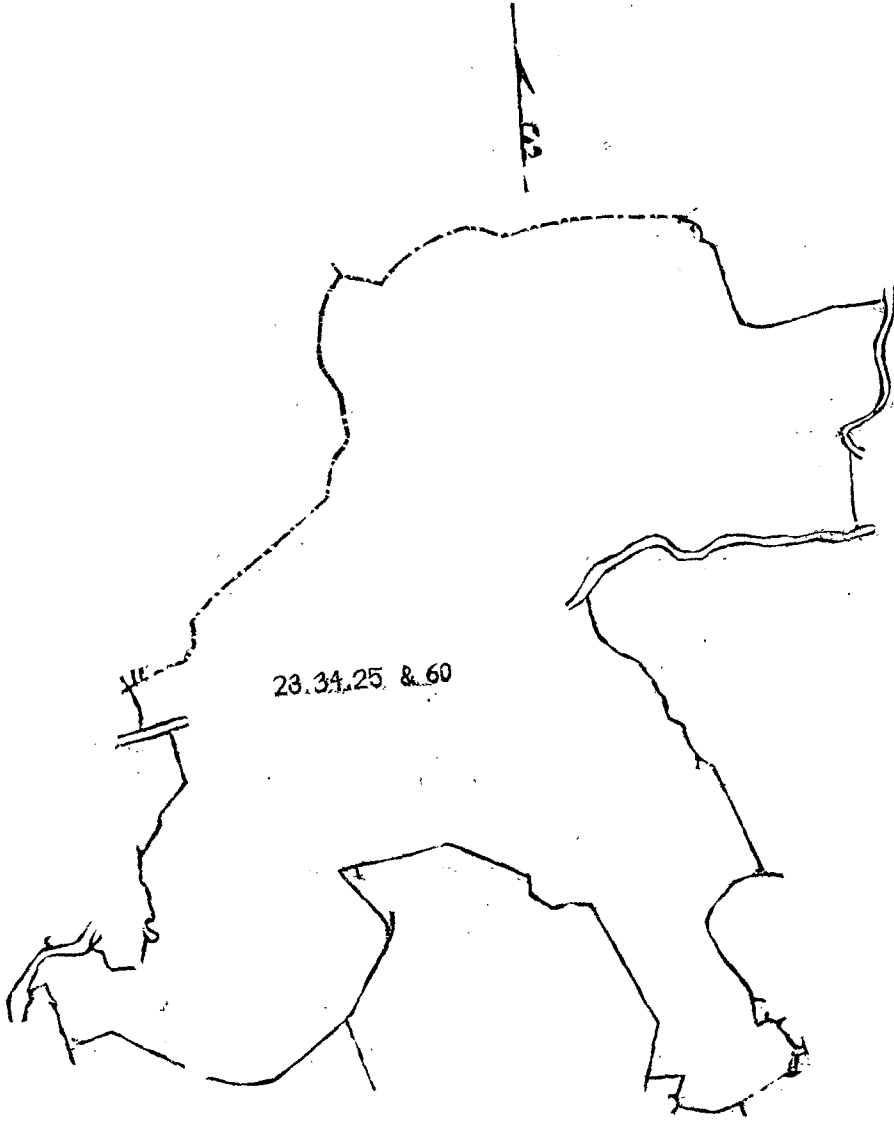
acres 3 roods and 31 perches, as described in the annexed plan, shown as lots 23, 24, 25, and 60 in F. Sheets O $\frac{10}{53, 61}$, and O $\frac{10}{54, 62}$,
and bounded as follows: on the north by Dehigahaliyaddeheneatura claimed by Ekanayakage Dassan Hami, Parandalare-
heneatura claimed by ditto, Ellagawahena claimed by Saddasigamage Bandula Hami and others Ittagalahena claimed by
ditto; on the east by Ahituelledola, Angurumalakandeheneatura belonging to Crown, the Watawala ganga, the Bataketi-
kandedola, Pillehena claimed by Lewanage Wattu Hami and others (lot 20), Bogahawatuwaya belonging to ditto, Bataketi-
kandedeniya belonging to Crown, Bataketikandepunchideniya belonging to Crown, Bataketikandeaatura (lot 65)
belonging to Crown; on the south by Gedarakumbura belonging to Floris Silva and others, Egodahakoratuwa belonging to
Leyanage Andris and others, Magahena claimed by Wijetunge Adiriyana and others, Malittigehena claimed by ditto, Ithala-
deniya claimed by ditto, Delgahahena claimed by ditto, Rukaideniyahena belonging to Crown, Yakadagapolahena belonging
to Crown, Bambaradeniyahena belonging to Crown; on the west by Walakada-elawatta belonging to Iagodage Pedris and
others, Walakadadeniya belonging to ditto, the Watawala-ganga, Kongahawatta belonging to Wikrama Arachchi Pattuwege
Jayan Hami and others, Pattuwegegedarakumbura belonging to ditto, Ithalawatta belonging to Wikrama Arachchi Pattu-
wege Don Andris and others, the Watawala-ganga, Nugegawadeniya belonging to Wichrama Arachchi Pattuwege Don Andris
and others, Nugegawa-atura belonging to Crown (lot 262 in Sheet O $\frac{10}{53, 61}$), Nakumburadeniya belonging to Crown (lot 241),
Nakumburagawa-atura belonging to Crown (lot 240).

දකුණු පලාතට අයිති මාතර මොරවත්තෝරලේ ගිණිණිලිය යන ගම තිබෙන මේ සමග අමුතාපු සිතියමේ පෙන්
සන අක්කර 369කුත්, රුඩ් 3කුත්, පර්චස් 31ක් කිමිතරට ඇති නෙපුදෙහියේ ගේනේ අතුරු, කිවුලේ ගේනේ අතුරු, මීල
කන්දේ ගේනේ අතුරු, කඵවාගහ ගේනේ අතුරු, නෙපු දෙහියද, පෙණහල්ලේ වලගාවා ගේනද, මීලගම්පල ගේනද,
පල්ලේදෙහිය ගේනද, වලකඩ ඇලගේනද, ගොබේගේනද, මහමෙදිරි ගේනද, දෙවිනගහ ගේනද, අත්තාසිගල ගේනද,
දෙමටගල ගේනද, ගල්ලීද ගේනද කිසන F. S. O $\frac{10}{53, 61}$ සහ O $\frac{10}{54, 62}$ පවුල 23, 24, 35 සහ 60කුත් පෙන්නන එක
බඩ බිම්කවිවලට මාසිමි: උතුරට එකතායකගේ දසන්නාමි විසින් අයිතිවාසිකම් කිසන දෙතිගහලියද්දේ ගේනේ අතුරු,
එම අගවල් විසින් අයිතිවාසිකම් කිසන පරදල්ආරේ ගේනේ අතුරු, සද්දසින්නමගේ බන්දුලාමි සහ තවත්අගවල් විසින් අයිති
වාසිකම් කිසන ඇල්ලගාවා ගේනද, එම අගවල් විසින් අයිතිවාසිකම් කිසන ඉත්තල ගේනද; නැගෙනහුරට අනිකුඇල්ලේ
දෙලද, රජසන්නක අඳුරුමලකන්දේ ගේනේ අතුරු, වටවල ගහද, බටකාවකන්දේ දෙලද, ලිවනගේ වත්තාමි සහ
තවත්අගවල් විසින් අයිතිවාසිකම් කිසන පිල්ලේ ගේනද (20 වෙනි කැබැල්ල) එම අගවත්තට අයිති බොගහටුයායද,
රජසන්නක බටකාවකන්දේ දෙහියද, රජසන්නක බටකාවකන්දේ පුන්ති දෙහියද, රජසන්නක බටකාවකන්දේ අතුරු,
(65 වෙනි කිමිකවිම); දකුණට පොලොන්නිසිල්ලට සහ තවත් අගවත්තට අයිති ගෙදර කුඹුරු, ලියනගේ අත්දිරිසට සහ
තවත් අගවත්තට අයිති එගොවන කොටුවද, විජේනගේ අදිරිසත් සහ තවත් අගවල් විසින් අයිතිවාසිකම් කිසන මග
ගේනද, එම අගවල් විසින් අයිතිවාසිකම් කිසන මලන්නගේ ගේනද, එම අගවල් විසින් අයිතිවාසිකම් කිසන ඉහලදෙහියද,
එම අගවල් විසින් අයිතිවාසිකම් කිසන දෙල්ගහගේනද, රජසන්නක රුත්අත්දෙහියදේ ගේනද, රජසන්නක ගකඩගල්
පොලේ ගේනද, රජසන්නක මමරදෙහියදේ ගේනද; බස්නාගුරට ජාගොඩගේ පේදිරිසට සහ තවත් අගවත්තට අයිති වල
කඩඇල්ලේ වත්තද, එම අගවත්තට අයිති වලකඩ දෙහියද, වටවල ගහද, වික්රමආරච්චි පත්තුවේගේ පස්නාමි සහ තවත්
අගවත්තට අයිති කෝත්තගවත්තද, එමු අගවත්තට අයිති පත්තුවේගේ ගෙදර කුඹුරු, වික්රමආරච්චි පත්තුවේගේ ගද්ද
අත්දිරිසට සහ තවත් අගවත්තට අයිති ඉහලවත්තද, වටවල ගහද, එම අගවත්තට අයිති නුගේ ගාවා දෙහියද, රජසන්නක
නුගේගාවා අතුරු O $\frac{10}{53, 61}$ සිතියමේ 262 වෙනි කැබැල්ලද, රජසන්නක නාකුඹුරේ දෙහියද, (241 වෙනි කැබැල්ල)
රජසන්නක නාකුඹුරගාවා අතුරු, (240 වෙනි කැබැල්ල).

தென் மா காணத்தின் மாத்துறை மொறவத்தோரணையச்சேர்ந்த கிண்ணிய யென்னும் கிராமத்திலுள்ள F.S.
O $\frac{10}{53, 61}$ ம், O $\frac{10}{54, 62}$ அளவு கடதாசிகளில் காணப்படும் பங்குகள் 23, 24, 25, 60 ம் பிரிவுபடி தெப்புதெனியே
கேகேனஅதூர், கிவுளேகேனேஅத்தூர், ஓளகந்தேவனஅத்தூர், கலுவாகாவனஅத்தூர், தெப்புதெனிய, பென
கள்ளேவளகாவாகேன, ஓளகம்பளகேன, பள்ளேதெனியேகேன, வளகடளளகேன, கோடேகேன, மகமேதிறிகே
ன, தொடங்ககேன, அன்னுசிகளகேன, தெமட்டகளகேன, கள்ளிந்தகேன இவை யெல்லாம் ஒரேகாணியாய் தோ
ற்றப்படும் யென்று பொதுவாய் சொல்லப்படுகிற அலலது அறியப்படுகிற இத்தோடணத்திருக்கும் அட்சரத்தால
குறிக்கப்பட்ட டாப்பில விவரிக்கப்பட்டதும், 369 ஏக்கர் 3 றுட் 31 பர்சஸ் விஸ்தாரமுள்ளது :-

எலலை, வடக்கு-எகரையகே தஸன்காயி உரித்துச்சொல்லும் தெகிகாளியத்தேகேனேஅத்தூர், மேற்சொல
லியவன் உரித்துச்சொல்லும் பறந்தள்ளுரேகேனேஅத்தூர், ஸத்தாசிகமகே பந்துளகாமயும் சிலபேர்களும் உரி
த்துச்சொல்லும் எள்ளகாவாகேன, மேற்சொல்லியவர்கள் உரித்துச்சொல்லும் இத்தகளகேன; கிழக்கு-அகி
எள்ளேதொல, அரசாட்சிக்குள்ள அங்குருமளகந்தேவனஅத்தூர், வட்டவளகங்க, பட்டகெட்டிகந்தேதொல,
ளியானகே வத்துகாமியும் சிலபேர்களும் உரித்துச்சொல்லும் பள்ளேவன (20 தண்டு), மேற்சொல்லியவர்களு
டைய போகாவத்தயாய, அரசாட்சிக்குள்ள பட்டகெட்டிகந்தேதெனிய, அரசாட்சிக்குள்ள பட்டகெட்டிகந்தே
புஞ்சிதெனிய, அரசாட்சிக்குள்ள பட்டகெட்டிகந்தேஅத்தூர் (தண்டு 65); தெற்கு-பொளோரிஸ்த சிள்வாவும்
சிலபேர்களுக்குமுடைய கெதரகும்புர, ளியனகே அந்திரிசும் சிலபேர்களுக்குமுடைய எகொடககொறட்டிவ, வி
ஜேசிக்கே அதிரியனும் சிலபேர்களும் உரித்துச்சொல்லும் மககேன, மேற்சொல்லியவர்கள் உரித்துச்சொல்லும்
மளித்திகேன, மேற்சொல்லியவர்கள் உரித்துச்சொல்லும் இகளதெனிய, மேற்சொல்லியவர்கள் உரித்துச்சொல்லும்
தெள்காகேன, அரசாட்சிக்குள்ள றுத்துத்தெனியேவன, அரசாட்சிக்குள்ள யகடகன்பொளேகேன, அரசாட்சி
க்குள்ள பந்துத்தெனியேவன; மேற்கு-ஜாகொடகே பத்திரிசும் சிலபேர்களுக்குமுடைய வளகட் எள்ளேவத்த; மேற்
சொல்லியவர்களுடைய வளகடதெனிய, வட்டவளகங்க, விக்கரம ஆருச்சிபத்துவகே ஜயன் காமியும் சிலபேர்க
ளுக்குமுடைய கோன்காவத்த, மேற்சொல்லியவர்களுடைய பத்துவகே கெதரகும்புர, விக்கரம ஆருச்சிபத்து
வகே தொன் அந்திரிசும் சிலபேர்களுக்குமுடைய இகளவத்த, வட்டவளகங்க, விக்கரம ஆருச்சிபத்துவகே
தொன் அந்திரிசும் சிலபேர்களுக்குமுடைய துக்காவாதெனிய, அரசாட்சிக்குள்ள துக்காவா அத்தூர் (O $\frac{10}{53, 61}$)

அளவுகடதாசில 262 ம் பங்கு), அரசாட்சிக்குள்ள நாகும்புறுதெனிய (241 துண்டு), அரசாட்சிக்குள்ள நாகும்பு
ரெகாவாஅத்தூர (240 துண்டு).



Situation : Ginnaliya in Udugaha pattu of Morowak korale.

Lot.	Name of Land.	Extent.		
		A.	R.	P.
23 ...	Tepudeniyaheaturu, Kewleheaturu, &c. ...	232	1	20
24 ...	Tepudeniya ...	1	0	16
25 ...	Penahellawalagawahena, Olagampalahena, &c. ...	92	0	0
60 ...	Mahamederihena, Dodangahahena, Annasigalahena, &c. ...	44	1	35
		<u>369</u>	<u>3</u>	<u>31</u>

Sheet O $\frac{10}{53, 61}$ $\frac{10}{54, 62}$

Surveyor-General's Office,
Colombo, August 2, 1899.

S. J. C. MORE,
for Surveyor-General.

III.

The lands commonly called or known as Magahena, Malittegehena, Delgahahena, situate in the village of Ginnaliya in the Matara-Morowak korale, in the Southern Province, containing in extent 80 acres and 2 roods, as described in the annexed plan, shown as lot 53 in Sheet O $\frac{10}{53, 61}$, and bounded as follows: on the north by Penahellawalagawahena (lot 25) claimed by Wikrama Arachchi Pattuwege Jayan Hami and others, Dodangahahena claimed by ditto; on the east by Annasigalahena (lot 60) claimed by ditto, Gallindahena (lot 60) claimed by ditto, Egodahakoratuwa belonging to Leyanage Andris and others (lot 59), Dangahakumbura (lot 55) belonging to Wijesinge Adrian and others, Gedarawatta (lot 57) belonging to Liyanage Andris and others, Pananwelawatta (lot 58) belonging to Liyanage Babun Hami and others; on the south by the Gansabhawa path from Kekundeniya to Ginnaliya, Medawatta (lot 119) belonging to Atandage Don David and others; on the west by the footpath from Urubokka to the Gansabhawa path, the Gansabhawa path from Kekundeniya to Ginnaliya, Rukkatdeniya (lot 51) belonging to D. D. A. Wijesekara and others, Rukkatdeniyahena (lot 46) belonging to Crown, Penahallawalagawahena (lot 25) claimed by Wikrama Arachchi Pattuwege Jayan Hami and others, Udadeniya (lot 54) belonging to Crown.

[NOTE.—Lot 52 Bemmedeniya, in extent 20 perches, marked A in the annexed plan, within these boundaries, is excluded from this notice. This extent of 20 perches is not included in the extent of 80 acres and 2 roods given above.]

දකුණු පලාතට අයිති මාතර මොරවත්තකොරලේ නිකුත් කළ යුතු ආකාරයට සහ ගම නිකුත් කළ යුතු ආකාරයට පෙනෙන අක්කර 80කුත්, රුඹ් 2ක් ක්ෂේත්‍රයක් ඇති මගයේනද, මලිත්තේනේ සේනද, දෙල්ගහයේනද කිසි F. S. O $\frac{10}{53, 61}$ පත්‍රයේ 53නේ පෙන්වන ක්ෂේත්‍රයට මායිම්: උතුරට වික්‍රම ආරච්චි පත්තුවේනේ ජයන්තාමි සහ තවත් අයවල් විසින් අයිති වාසිකම් කිසි පෙනුණු ලෙසට වලගාවා සේනද, (25 වෙනි ක්ෂේත්‍රය); එම අයවල් විසින් අයිති වාසිකම් කිසි දෙවනගහ සේනද; නැගෙනහිරට එම අයවල් විසින් අයිති වාසිකම් කිසි අන්තර්ගත සේනද (60 වෙනි ක්ෂේත්‍රය), එම අයවල් විසින් අයිති වාසිකම් කිසි ගල්ලියේ සේනද, (60 වෙනි ක්ෂේත්‍රය); ලියනගේ අන්දර්ස්ට සහ තවත් අයවත්තට අයිති එගොඩහ කොරවුලද, (59 වෙනි ක්ෂේත්‍රය); විජේසිත්තේ අන්දර්ස්ට සහ තවත් අයවත්තට අයිති දන්තකුමුරුද, (55 වෙනි ක්ෂේත්‍රය), ලියනගේ අන්දර්ස්ට සහ තවත් අයවත්තට අයිති ගෙදරවත්තද, (57 වෙනි ක්ෂේත්‍රය); ලියනගේ බවුත් හාමිට සහ තවත් අයවත්තට අයිති පණන්වෙලේ වත්තද, (58 වෙනි ක්ෂේත්‍රය); දකුණට කැකුන්දෙහියේ සිට ගිණිණු ලියට සහ ගම්පහා පාරද, අනුච්චියේ දෙත් දැව්ට සහ තවත් අයවත්තට අයිති මැදවත්තද, (119 වෙනි ක්ෂේත්‍රය); බස් නැගුරට පැරැබොක්කේ සිට ගම්පහාපාරට වැටෙන අඹුපාරද, කැකුන්දෙහියේ සිට ගිණිණු ලියට සහ ගම්පහාපාරද, ඩී. ඩී. ඒ. විජේසේකරට සහ තවත් අයවත්තට අයිති රුක්කදෙහියද, (51 වෙනි ක්ෂේත්‍රය); රජසන්තක රුක්කදෙහියේ සේනද (46 වෙනි ක්ෂේත්‍රය); වික්‍රමආරච්චි පත්තුවේනේ ජයන්තාමි සහ තවත් අයවල් විසින් අයිති වාසිකම් කිසි පෙනුණු ලෙසට වලගාවා සේනද (25 වෙනි ක්ෂේත්‍රය); රජසන්තක උඩදෙහියද (54 වෙනි ක්ෂේත්‍රය).

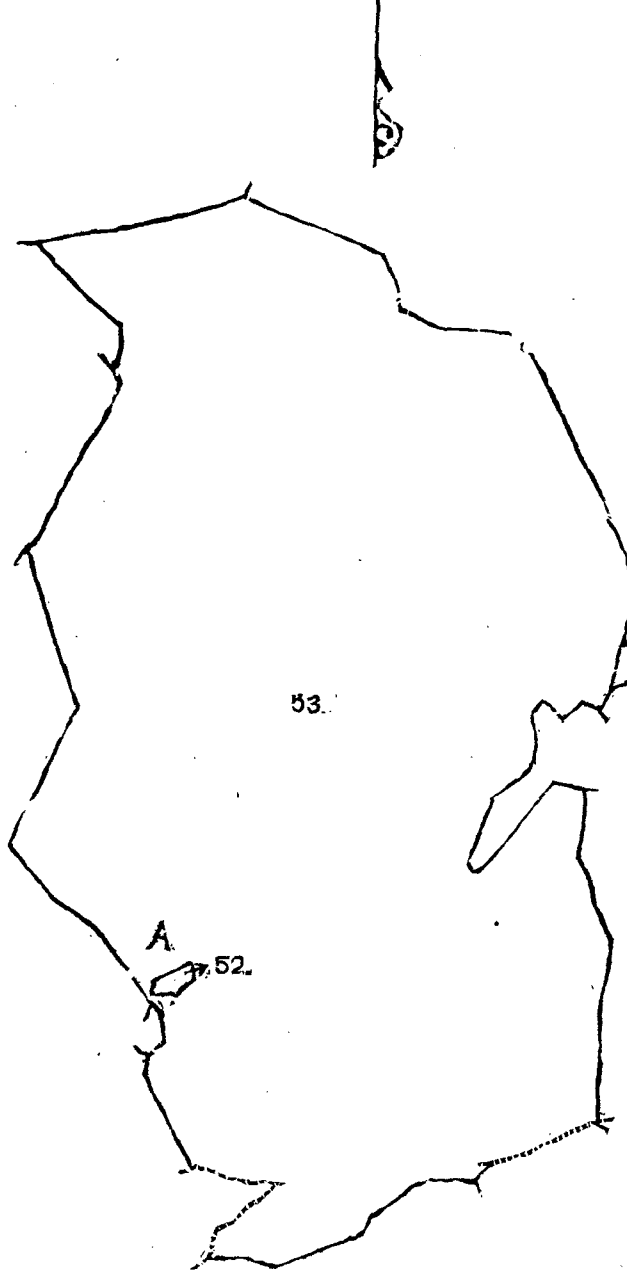
[ඉහත කී මායිම්වලට මැදිවු මේ සමග අමුතාපු සිතියමේ A අක්ෂරයෙන් පෙන්වන පර්චස් 20ක් ක්ෂේත්‍රයක් ඇති බැවින්ම දෙහිය කිසි 52 වෙනි ක්ෂේත්‍රය මේ දැන්වීමෙන් අත්හැරියවගන් මේ පර්චස් 20යේ ක්ෂේත්‍රය ඉහත කී අක්කර 80කුත් රුඹ් 2ක් ක්ෂේත්‍රයේ අඩංගු නොවෙන වගන් මෙයින් දැනගත යුතුයි].

දෙන්නාමාකාණத்தின் மாத்துறை மொறவக்கோறநாயைச்சேர்ந்த கின்னளிய யென்னும் கிராமத்திலுள்ள 10 0 $\frac{10}{53, 61}$ ம் அளவு கடதாசியில காணப்படும் பங்கு 53 ம் பிரிவுபடி மககேன, மளித்தேகேவன, தென்காகேன, யென்று பொதுவாய் சொல்லப்படுகிற அலைது அறியப்படுகிற இத்தோடணத்திருக்கும் அட்சரத்தால சூறிக்கப்பட்ட டாப்பில விவரிக்கப்பட்டதும் 80 ஏக்கர் 2 றூட் விஸ்தாரமுள்ளது :—

எல்லை, வடக்கு-விக்கமம் ஆளுச்சிபத்தவகே ஜயன் காமியும் சிலபேர்களுக்கும் உரித்துச்சொல்லும் பெண்கள்ளவளகாவாகேன (25 துண்டு), மேற்சொல்லியவர்கள் உரித்துச்சொல்லும் தொடர்காகேன; கிழக்கு-மேற் சொல்லியவர்கள் உரித்துச்சொல்லும் அன்னாசிகளகேன (60 துண்டு), மேற்சொல்லியவர்கள் உரித்துச்சொல்லும் கள்ளிந்தேகேன, (துண்டு 60), ளியனகே அந்திரிசும் சிலபேர்களுக்குமுடைய ளகொடககொறட்டுவ, (துண்டு 59), விஜேசிங்கே அதிரியனும் சிலபேர்களுக்குமுடைய தன்காகும்புர (55 துண்டு), ளியனகே அந்திரிசும் சிலபேர்களுக்குமுடைய கெதறவத்த (57 துண்டு), ளியனகே பன்காமியும் சிலபேர்களுக்குமுடைய பனன்வெளவத்த (58 துண்டு); தெற்கு-கெருனத்தெனியிலிருந்து கின்னளியக்கு போகும் கம்ஸபாபாதை, அதஉடகே தொன் தாவித்யும் சிலபேர்களுக்குமுடைய மெதவத்த (119 துண்டு); மேற்கு-ஊருபொக்கிலிருந்து கம்ஸபாபாதைக்கு போகும் அடிபாதை, கெருனத்தெனியிலிருந்து கின்னளியக்கு போகும் கம்ஸபாபாதை, டி. டி. எ. விஜேசுநகரவும் சிலபேர்களுக்குமுடைய றுக்கத்தெனிய (51 துண்டு), அரசாட்சிக்குள்ள றுக்கத்தெனியகேன (46 துண்டு), விக்க

றம ஆறுச்சி பத்துவகே ஜயன் காமியும் சிலபேர்களும் உரித்துச்சொலலும் பெனகள்ளவளகாவாகேன (25 துண்டி), அரசாட்சிக்குள்ள உடதெனிய (54 துண்டு).

[குறிப்பு—சொல்லிய எலகைகளுக்குள்ளிதாய் குறிக்கப்பட்ட டாப்பில A அட்சரமுள்ள 52 ம் துண்டு பெம்மேதெனி யெண்டறியப்படும் 20 பர்சஸ் கொண்டது இந்த அறிக்கையிலிருந்து விலக்கினது. இந்த அளவு 20 பர்சஸ் மேற்சொல்லிய 80 ஏக்கர் 2 றாட் அளப்பிதுட்படுத்த வில்லை.]



Lot 53 called Magahena, Malittegehena, Delgahahena, Polgahahena, in extent 80A. 2R. 0P., situated in Ginnaliya in Uduhaha pattu of Morowak korale.

Lot 52 called Bemmedeniya, in extent 0A. 0R. 20P., is excluded.

Sheet O $\frac{10}{53, 61}$

Surveyor-General's Office
Colombo, August 2, 1899.

S. J. C. MORE,
for Surveyor-General.

IV.

The land commonly called or known as Polgahahena, situate in the village of Ginnaliya in the Matara-Morowak korale, in the Southern Province, containing in extent 12 acres and 10 perches, as described in the annexed plan, shown as lot 129 in F. S. O. $\frac{10}{53, 61}$, and bounded as follows: on the north by Dangahaliyadda (lot 126) belonging to Gallellage Jayan and others, Galpilledeniya (lot 128) belonging to Wijesinge Adrian and others; on the east by Polgahaheneatura (lot 118) belonging to Crown, Polgahaheniya (lot 134) belonging to Crown, Polgahaheneatura (lot 118) belonging to Crown; on the south by Polgahaheneatura (lot 118) belonging to Crown; on the west by Udahawatta (lot 130) belonging to Gallellage Siman and others, Dodangahaliyadda (lot 126) belonging to Gallellage Jayan and others.

[NOTE.—Lot 133 Medadeniya belonging to Gallellage Jayan, and containing in extent 2 roods and 10 perches, marked A in the annexed plan, within these boundaries, is excluded from this notice. This extent of 2 roods and 10 perches is not included in the extent of 12 acres and 10 perches given above.]

දකුණු පලාතට අයිති මාතර මොරවත්තකෝරළේ ගින්නිලිය යන ගම නිබෙන මේ සමග අමුතාපු සිතියමේ පෙනෙන අක්කර 12කුත්, පර්චස් 10ක් බිම්කරම ඇති පොල්ගහගේන කිසන F. S. O. $\frac{10}{53, 61}$ පත්‍රයේ 129න් පෙන්වන බිම්කර්මයට මායිම්—උතුරට ගල්ලාල්ලගේ ජයන්ට සහ නවත් අඟවන්නට අයිති දත්තලියද්ද (126 වෙනි බිම්කර්මය), විජේසිංහගේ අදිරියන්ට සහ නවත් අඟවන්නට අයිති ගල්පිල්ලේ දෙහියද (128 වෙනි බිම්කර්මය); නැගෙනහිරට රජසන්නක පොල්ගහගේනේ අතුරද (118 වෙනි බිම්කර්මය), රජසන්නක පොල්ගහදෙහියද (134 වෙනි බිම්කර්මය), රජසන්නක පොල්ගහගේනේ අතුරද (118 වෙනි බිම්කර්මය); දකුණට රජසන්නක පොල්ගහගේනේ අතුරද (118 වෙනි බිම්කර්මය); බස්නාහිරට ගල්ලාල්ලගේ සීමන්ට සහ නවත් අඟවන්නට අයිති උඩහවන්නද (130 වෙනි බිම්කර්මය); ගල්ලාල්ලගේ ජයන්ට සහ නවත් අඟවන්නට අයිති දෙවත්තලියද්ද (126 වෙනි බිම්කර්මය).

[ඉහත සඳහන් මායිම්වලට මැදිවු මේ සමග අමුතාපු සිතියමේ A අකුරකින් පෙන්වන ගල්ලාල්ලගේ ජයන්ට අයිති රුභි 2කුත් පර්චස් 10ක් බිම්කරම ඇති මැදදෙහිය කිසන 133 වෙනි බිම්කර්මය මේ දැන්වීමෙන් අන්තර්ගතයන් මේ රුභි 2කුත් පර්චස් 10යේ බිම්කරම ඉහත සඳහන් අක්කර 12කුත් පර්චස් 10යේ බිම්කරමේ අඩකුනාවෙන වගන් මෙසින් දැනගත යුතුයි.]

தென் மாகாணத்தின் மாத்துறை மொறவக்கோறளையச்சேர்ந்த கின்னளிய வெள்ளும் கிராமத்திலுள்ள F. S. O. $\frac{10}{53, 61}$ ம் அளவு கட்டாசியில் காணப்படும் பங்கு 129 ம்பிரிவுபடி பொள்காவன யென்று பொதுவாய்ச் சொல்லப்படுகிற அல்லது அறியப்படுகிற இத்தோட்டனைத்திற்கும் அட்சரத்தால் குறிக்கப்பட்ட டாப்பில் விவரிக்கப்பட்டதும் 12 ஏக்கர் 10 பர்சஸ் விஸ்தாரமுள்ளது :—

எல்லை, வடக்கு-கள்ளெள்ளகே ஜயன்காயியும் சிலபேர்களுக்கும்முடைய தற்ககளியத்த (126 துண்டு), விஜேசின்கே அதிரியனும் சிலபேர்களுக்கும்முடைய கள்யிள்ளெதெனிய (128 துண்டு); கிழக்கு-அரசாட்சிக்குள்ள பொள்காவனே அத்தார (118 துண்டு), அரசாட்சிக்குள்ள பொள்காதெனிய (134 துண்டு), அரசாட்சிக்குள்ள பொள்காவனே அத்தார (118 துண்டு); தெற்கு-அரசாட்சிக்குள்ள பொள்காவனே அத்தார (118 துண்டு); மேற்கு-கள்ளெள்ளகே சிமனும் சிலபேர்களுக்கும்முடைய உடகாவத்த (130 துண்டு), கள்ளெள்ளகே ஜயனும் சிலபேர்களுக்கும்முடைய தொடன்காளியத்த (126 துண்டு).

[குறிப்பு—கள்ளெள்ளகே ஜயனுடைய சொல்லிய எல்கைகளுக்குள்ளிதாய் குறிக்கப்பட்ட டாப்பில் A அட்சரமுள்ள 133 ம் துண்டு மெததெனிய யெண்டறியப்படும் 2 றூட் 10 பர்சஸ் கொண்டது இந்த அறிக்கையிலிருந்து விலக்கினது. இந்த அளவு 2 றூட் 10 பர்சஸ் மேற்சொல்லிய 12 ஏக்கர் 10 பர்சஸ் அளப்பினுட்படுத்தவில்லை].



Lot 129 called Polgahahena, in extent 12A. 0R. 10P., situated in the village Ginnaliya in Udugaha pattu of Morowak korale. Lot 133 called Medadeniya, in extent 0A. 2R. 10P., is excluded.

Sheet O $\frac{10}{53, 61}$

Surveyor-General's Office,
Colombo, August 2, 1899.

S. J. C. MORE,
for Surveyor-General.

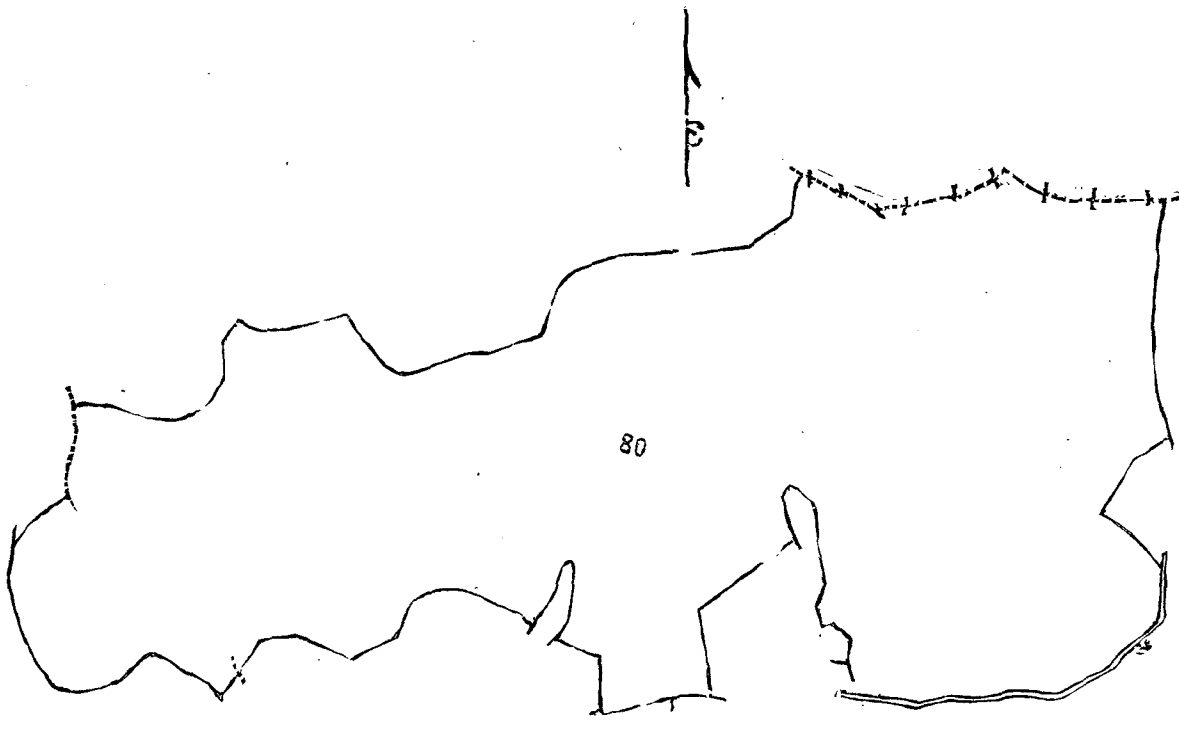
V.

The lands commonly called or known as *Wewelketiyahena, Labupuhulhena, Lindamullehena, Pillehena, and Arakumullehena*, lying adjacent to each other and forming one block, situate in the village of *Ginnaliya* in the *Matarawak korale*, in the Southern Province, containing in extent 71 acres 2 roods, as described in the annexed plan, shown as lot 80 in F. S. O. $\frac{10}{54, 62}$, and bounded as follows : on the north by *Ensalgalaheneatura* (lot 19) belonging to Crown, the ridge of *Ensalgalaheneatura* forming the boundary between *Morowak korale* and *Kolonna korale* ; on the east by *Balatennahena* belonging to Crown (lot 82), *Gahalahena* (lot 82) belonging to Crown, *Gulanewatta* (lot 81) belonging to *Arambage Babun Hami* and others ; on the south by the *Gahalahenedola, Pillewatta* (lot 98) belonging to *Jagodage Kiri Appu* and others, *Pillewattadeniya* (lot 97) belonging to ditto, *Dodangahakumbura* (lot 101) belonging to *D. F. de Silva Abewardena* and others, *Jagodagewatta* (lot 99) belonging to *Jagodage Kiri Appu* and others, *Lindamullewatuyaya* (lot 100) belonging to *Madurapperumage Wattubami* and others, *Ratkandanmulla* (lot 79) belonging to *D. F. de Silva Abewardena* and others ; on the west by *Ratkandanmulledeniya* (lot 79) belonging to ditto, *Galkoratuwahena* (lot 20) claimed by *Lewanage Wattu Hami* and others, the footpath from *Ginnaliya* to *Dapane*.

දකුණු පලාතට අයිති මාතර මොරවක්කෝරලේ ගිණිකුලිය යන ගම තිබෙන මේ සමග අවුනාපු සිරිසමේ පෙනෙන අක්කර 71කුත් රූ. 2ක් බිම්කරම ඇති චේවැල්කැටියේ හේතද, ලිඳුපුලු හේතද, ලිඳුමුල්ලේ හේතද, පිල්ලේ හේතද, අත්මුල්ලේ හේතද සහ F. S. O. $\frac{10}{54, 62}$ පවුයේ 80න් පෙන්නන එකම බිම්කර්මට මාසිමි : උතුරට රජසන්නක එන් සාල්ගාලහේතද, (19 වෙනි බිම්කර්ම); මොරවක්කෝරලේට සහ කොලොන්නා කෝරලේටත් අතරේ තිබෙන එන්සාල් ගලඅතුරේ මුදුන්පිටද; නැගෙනහිරට රජසන්නක බලනැන්නේ හේතද, (82 වෙනි බිම්කර්ම); රජසන්නක ගහල හේතද, (82 වෙනි බිම්කර්ම); අරඹගේ බඩුන්නාමිට සහ නවත් අස්වළුන්ට අයිති ගලනේ වත්තද, (81 වෙනි බිම්කර්ම); දකුණට ගහලහේතද දෙලද, ජාගොඩගේ කිරිඅප්පුට සහ නවත් අස්වළුන්ට අයිති පිල්ලේ වත්තද, (98 වෙනි බිම්කර්ම); එම අස්වළුන්ට අයිති පිල්ලේවත්තේ දෙහියද, (97 වෙනි බිම්කර්ම); හි. ඇස්. ද සිල්වා අබේවණිකට සහ නවත් අස්වළුන්ට අයිති දෙවන්නකකුඹුරු (101 වෙනි බිම්කර්ම), ජාගොඩගේ කිරිඅප්පුට සහ නවත් අස්වළුන්ට අයිති ජාගොඩගේ වත්තද (99 වෙනි බිම්කර්ම), මදුරප්පෙරුමගේ වත්තකාමිට සහ නවත් අස්වළුන්ට අයිති ලිඳුමුල්ලේ වතුසායද (100 වෙනි බිම්කර්ම), හි. ඇස්. ද සිල්වා අබේවණිකට සහ නවත් අස්වළුන්ට අයිති රත්කදන්මුල්ලද (79 වෙනි බිම්කර්ම); බස්නාගුරට එම අස්වළුන්ට අයිති රත්කදන්මුල්ලේදෙහියද (79 වෙනි බිම්කර්ම), ලේවානගේ වත්තකාමි සහ නවත් අස්වළුන්ට අයිති වාසිකම් කියන ගල්කොරවුමේ හේතද (20 වෙනි බිම්කර්ම), ගිණිකුලියේ සිට ද පහේට යන අඳිපාරද.

தென் மாகாணத்தின் மாத்துறை மொறவக்கோறளையச்சேர்ந்த கின்னளிய யென்னும் கிராமத்திலுள்ள F. S. O. $\frac{10}{54, 62}$ ம் அளவு கடதாசியில் காணப்படும் பங்கு 80 ம் பிரிவுபடி வேவெள்கெட்டியேவன, லபுபுகுள் ஏன, னிந்தமுள்ளேவன, பிள்ளேவன, அறகமுள்ளேவன இவை யெல்லாம் ஒரே காணியாய்த் தோற்றப்படும் என்று பொதுவாய்ச் சொல்லப்படுகிற அல்லது அறியப்படுகிற இத்தோடணத்திருக்கும் அட்சரத்தால் குறிக்கப்பட்ட டாப்பில் விவரிக்கப்பட்டதும் 71 ஏக்கர் 2 ரூட் விஸ்தாரமுள்ளது :—

எல்லை, வடக்கு-அரசாட்சிக்குள்ள என்லார்களளனே அத்தார (19 துண்டு), மொறவக்கோறளக்கும் கொளொன்னுகோறளக்கும் இடையின் என்லார்களளனே அத்தாரைய முகடு; சிழக்கு-அரசாட்சிக்குள்ள பளதென்னேவன (82 துண்டு), அரசாட்சிக்குள்ள களவன (82 துண்டு), அறம்பகே பபுன்காமியும் சிலபேர்களுக்கும் குக்குமுடைய குளனேவத்த (81 துண்டு); தெற்கு-ககளளனேதொல, ஜாகொடகே கிரிஅப்புயும் சிலபேர்களுக்கு முடைய பிள்ளேவத்த (98 துண்டு), மேற்சொல்லியவர்களுடைய பிள்ளேவத்தேதெனிய (97 துண்டு), டி. எப். த சில்வா அபேவர்தனும் சிலபேர்களுக்குமுடைய தொடன்காகும்புர (101 துண்டு), ஜாகொடகே கிரிஅப்புயும் சிலபேர்களுக்குமுடைய ஜாகொடகேவத்த (99 துண்டு), மதறப்பெறுமகே வத்துகாமியும் சிலபேர்களுக்குமுடைய து னிந்தமுள்ளேவத்துயாய (100 துண்டு), டி. எப். த சில்வா அபேவர்தனும் சிலபேர்களுக்குமுடைய ரத்தகந்தன் முள்ள (79 துண்டு); மேற்கு-மேற்சொல்லியவர்களுடைய ரத்தகந்தன்முள்ளேதெனிய (79 துண்டு), வீவானகே வத்துகாமியும் சிலபேர்களுக்கும் உரித்துச்சொலலும் கள்கொரோட்டுவேவன (20 துண்டு), கின்னளியிலிருந்து தாப னேக்குப்போகும் அடி பாதை.



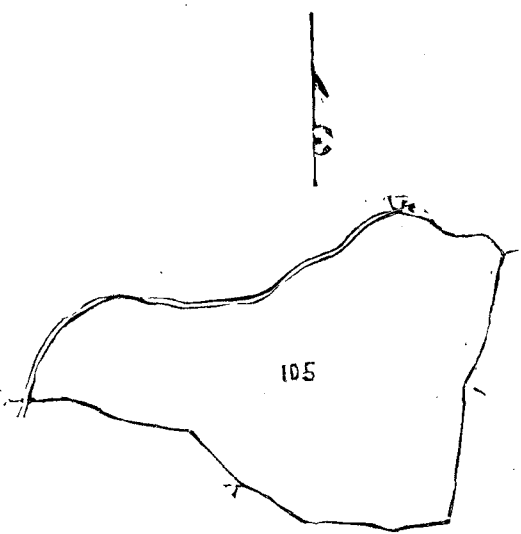
VI.

The land commonly called or known as Nawalahena, situate in the village of Ginnaliya in the Matara-Morowak korale, in the Southern Province, containing in extent 15 acres 1 rood 15 perches, as described in the annexed plan, shown as lot 105 27 in F. S. O. $\frac{10}{54, 62}$, and bounded as follows : on the north by Dodangahakumburuyaya (lot 101) belonging to D. F. de Silva Abewardena and others, Pillekumbura (lot 96) belonging to Madarapperumage Wattuhami and others ; on the east by Polgastennawatuyaya (lot 92) belonging to Kandilpanage Mudaris and others, Hediwattahena (lot 82) belonging to Crown ; on the south by Balatennahena (lot 82) belonging to Crown, Talagahahena (lot 82) belonging to Crown, Doloskuruniye-egodaha kumbura (lot 110) belonging to D. F. de Silva Abewardena, Mahakumburawatuyaya (lot 104) belonging to Wijesinkankanange Don Charles and others ; on the west by Walawagura (lot 102) belonging to D. F. de Silva Abewardena and others.

දකුණු පලාතට අයිති මාතර මොරවත්තකෝරළේ හින්තලිය සහ ගම තිබෙන මේ සමග අමුතුව සිතියමේ පෙනෙන අක්කර 15කුත් රූ 1කුත් පර්ච් 15ක් බිම්කරම ඇති නාවලයෙහි කිසික F. S. O. $\frac{10}{54, 62}$ පත්‍රයේ 105න් පෙන්නන බිම්කර්ම සට මාසිමි : උතුරට ඩී. ඇෆ්. ඩී. පීල්වා අබේවසිතට සහ තවත් අයවරුන්ට අයිති දොඩන්ගහ කුඹුරුයායද (101 වෙනි බිම්කර්ම), මදරප්පෙරුමගේ වත්තකාරිම සහ තවත් අයවරුන්ට අයිති පිල්ලේකුඹුරුද (96 වෙනි බිම්කර්ම) ; නැගෙනහිරට රට කන්දිල්පාණගේ මුදුරිස්ට සහ තවත් අයවරුන්ට අයිති පොල්ගස්තැන්නේ වතුයායද (92 බිම්කර්ම), රජසන්නක කැතිවත්තේ ගේනද (82 වෙනි බිම්කර්ම) ; දකුණට රජසන්නක බලනැන්නේ ගේනද (82 වෙනි බිම්කර්ම), රජසන්නක කලගහ ගේනද (82 වෙනි බිම්කර්ම), ඩී. ඇෆ්. ඩී. පීල්වා අබේවසිතට අයිති දොලොස් කුරුණියේ එගොඩක කුඹුරුද (110 වෙනි බිම්කර්ම), විජේසිත් තුන්කානන්ගේ වාර්ලිස්ට සහ තවත් අයවරුන්ට අයිති මහකුඹුරු වතුයායද (104 වෙනි බිම්කර්ම) ; බස්නාගුරට ඩී. ඇෆ්. ඩී. පීල්වා අබේවසිතට සහ තවත් අයවරුන්ට අයිති වලවගුරුද (102 වෙනි බිම්කර්ම).

தென் மாகாணத்தின் மாத்துறை மொறவக்கோறையைச்சேர்ந்த கின்னளிய யென்னும் கிராமத்திலுள்ள F. S. O. $\frac{10}{54, 62}$ ம் அளவு கடதாசியில் காணப்படும் பங்கு 105 ம் பிரிவுபடி நாவளஎன யென்று பொதுவாய் சொல்லப்படுகிற அல்லது அறியப்படுகிற இத்தோடணத்திருக்கும் அட்சரத்தால் குறிக்கப்பட்ட டாப்பில் விவரிக் கப்பட்டதும் 15 ஏக்கர் 1 ரூட் 15 பர்சஸ் விஸ்தாரமுள்ளது :—

எல்லை, வடக்கு-டி. எப். த சீள்வா அபேவந்தனும் சிலபேர்களுக்குமுடைய தொடன்காகும்புறயாய (101 துண்டு), மதறப்பெறுமகே வத்துகாமியும் சிலபேர்களுக்குமுடைய பீள்ளேகும்புர (96 துண்டு) ; கிழக்கு-கங் திள்பானகே முதாரீசும் சிலபேர்களுக்குமுடைய பொள்கஸ்தென்னேவத்துயாய (92 துண்டு), அரசாட்சிக்குள்ள கெடிவத்தேவன (82 துண்டு) ; தெற்கு-அரசாட்சிக்குள்ள பளதென்னேவன (82 துண்டு), அரசாட்சிக்குள்ள களகாவன (82 துண்டு), டி. எப். த சீள்வா அபேவந்தனுடைய தொளொஸ்குருணியேகொடக்கும்புர (110 துண்டு), விஜேஸின்கன்கானன்கே தொன் சார்னிசும் சிலபேர்களுக்குமுடைய மக்கும்புறவத்துயாய (104 துண்டு) ; மேற்கு-டி. எப். த சீள்வா அபேவந்தனும் சிலபேர்களுக்குமுடைய வளவகுர (102 துண்டு).



Lot 105 called Nawalahena, in extent 15A. 1R. 15P., situated in Ginnaliya in Udugaha pattu of Morowak korale.

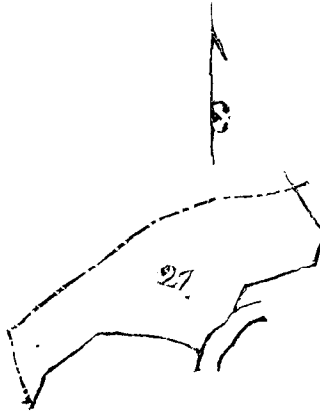
VII.

The land commonly called or known as Hiriliyaddehena, situate in the village of Ginnaliya in the Matara-Morowak korale, in Southern Province, containing in extent 4 acres 3 roods and 34 perches, as described in the annexed plan, shown as lot 27 in F. S. O. $\frac{10}{53, 61}$, and bounded as follows: on the north by Kankunawehenyaya (lot 240) belonging to Crown; on the east by Nugagawadeniya (lot 26) belonging to W. Dowanhami and others, the Watawala-ganga; on the south by Ihalawatuyaya (lot 28) belonging to W. Don Andris and others; on the west by Kankunawehenyaya (lot 240) belonging to the Crown.

දකුණුපලාතට අසිති මාතර මොරවත්තෝරලේ ගිණිකුලිය යන ගම නිවෙන මේ සමග අමුතාපු සිතියමේ පෙනෙන අක්කර 4කුත් රූඩ් 3කුත් පර්චස් 34ක් බිම්තරම ඇති භීරිලියද්දේ යන්න නිකන F. S. O. $\frac{10}{53, 61}$ පත්‍රයේ 27න් පෙන්වන බිම් කවිච්ච මාසිමි: උතුරට රජසන්නක කන්නුනාමේ යේන් යායද (240 වෙනි බිම්කවිච්ච); නැගෙනහිරට වඩිලිය. දෙවනේ නාමිට සහ නවත් අයවළුන්ට අසිති නුගගාචාදෙනියද (26 වෙනි බිම්කවිච්ච), වටවල ගඟද; දකුණට වඩිලිය. දෙවනේ අන්දර් ස්ට සහ නවත් අයවළුන්ට අසිති ඉහල වතුයායද (28 වෙනි බිම්කවිච්ච); බස්නාගුරට රජසන්නක කන්නුනාමේ යේන්යායද (240 වෙනි බිම් කවිච්චයද).

தென் மாகாணத்தின் மாத்தறுறை மொறவக்கோறளையச்சேர்ந்த கின்னளிய யென்னும் கிராமத்தி லுள்ள F. S. O. $\frac{10}{53, 61}$ ம் அளவு கடதாசியில் காணப்படும் பங்கு 27 ம் பிரிவுபடி கிழியத்தேவன யென்று பொ துவாய் சொல்லப்படுகிற அலைது அறியப்படுகிற இத்தோடணைத்திருக்கும் அட்சரத்தால் குறிக்கப்பட்ட டாப்பில் விவரிக்கப்பட்டதும் 4 ஏக்கர் 3 ரூட் 34 பர்சஸ் விஸ்தாரமுள்ளது:—

எல்லை, வடக்கு-அரசாட்சிக்குள்ள கங்குலுவேளையாய (240 ம் துண்டு); கிழக்கு-டப்ளியு. தொவன்கா மியும் சிலபேர்களுக்குமுடைய றுககாவாதெனிய (26 ம் துண்டு), வட்டவளகற்க; தெற்கு-டப்ளியு. தொன் அந்திரிசும் சிலபேர்களுக்குமுடைய இகளவத்தயாய (28 ம் துண்டு); மேற்கு-அரசாட்சிக்குள்ள கங்குலுவேளையாய (240 ம் துண்டு).



Lot 27 called Hiriliyaddehena, in extent 4A. 3R. 34P., situated in Ginnaliya in Udugaha pattu of Morowak korale.

Sheet O $\frac{10}{53, 61}$

Surveyor-General's Office,
Colombo, August 2, 1899.

S. J. C. MORE,
for Surveyor-General.