

SUPPLEMENT

TO

The Ceylon Government Gazette,

PART III.

FRIDAY, NOVEMBER 24, 1899.

NOTICES UNDER THE WASTE LANDS ORDINANCES.

[Notice under Ordinances No. 1 of 1897 and No. 1 of 1899.]

TAKE notice, that unless within three months from the 24th day of November, 1899, the persons, if any, who claim any interest in the lands hereinafter mentioned or in any one or more of such lands, appear before me at my office at Matara and make claim to the said lands or any of them or to some interest therein:

I, John Penry Lewis, Special Officer appointed under Ordinance No. 1 of 1897, in pursuance of the powers in me vested by Ordinances No. 1 of 1897 and No. 1 of 1899, shall declare by writing under my hand that the said lands or such of them, to which no claim has been made, are the property of the Crown.

J. P. LEWIS, Special Officer.

Matara, September 30, 1899.

Description of Lands referred to.

I.

The land commonly called or known as Kaludiyawalahena, Moragahahena, Medahena, Juangodawatthehena, Dehigahahena, Kudumirissehena, Arambaddarahena, Mahahengodahena, Bulatdurugodahena, Gallenehena, Tololwitiyalahena, Malaperadeniyahena, Annasigalahena, Metihakkedolahena, Wilpitakumburagawahena, Indolahena, and Puwakketiyawalahena, all lying adjacent to each other and forming one block, situate in the village of Dampahala in the Matara-Morowak korale, in the Southern Province, containing in extent 254 acres and 16 perches, as described in the annexed plan, shown as lots 145, 151, and 154 in F. Sheets O 15 3, 4, 11, 12, O 15 19, 20, 27, 28, O 15 21, 22, 29, 30, and O 15 5, 6, 13, 14, and bounded as follows:

on the north by the Gansabhawa path from Kirilapane to Katuwana, Alutgehena claimed by Don Dines Appuhami and others, Yakdehipotdeniyakumbura belonging to Gamachchige Wattu Naide, Abewickramaliyanage Don David and others, Alutgehena claimed by Don Dines Appuhami and others, Bogahawatta belonging to Abewickramaliyanage Don Andris and others, Wilayayewila belonging to Dampahala Vihare and others, Wilayayewattagoda belonging to Don David Abewickrama and others, Wilayayewila belonging to Dampahala Vihare and others, Tittalahengodawatta belonging to A. L. Andris and others, Bambarakadayawewela belonging to D. A. Manamperi Gunawardana and others; on the east by Egodahena claimed by Siriwardanaliyanage Andris and others, Wewahena belonging to Vitaranage Balappu and others, Sitankolawatugoda belonging to Abewardanaliyanage Don Marthinis and others; on the south by Wilpitahena claimed by ditto, Wilpitakumbura belonging to ditto, the Metihakkadola alias Wilpitadola, the minor road road from Andaluwa to Kotapola; on the west by the Indola, Gedarawatta belonging to Gamachcharige Bilinda and others, Kerawakmullakumbura belonging to ditto, Ihalanawankandewatta belonging to ditto, Nugagahahena claimed by ditto, Berawadeniyakumbura belonging to ditto, Mawattadeniya belonging to Kankanige Samiel and others (lot 159a), the Mawattadeniyadola.

[NOTE.—Malapperadeniya belonging to Abewardanaliyanage Don Marthinis and others, and containing in extent 3 roods and 22 perches, marked A in the annexed plan, and shown as lot 114 in the above sheets within these boundaries, is excluded from this notice. This extent of 3 roods and 22 perches is not included in the extent of 254 acres and 16 perches given above.]

විෂි 1899 ක්වු නොවැම්බු මස 24 වෙනි දින සිට තුන්මාසයක් ඇතුලතදී මෙහි පහත සඳහන්වෙන ඉඩම්වලට නොහොත් ඉන් එකකට නොහොත් වැඩිගණනකට කිසි අයිතිවාසිකමක් තිබෙනවාය කියන යම් අය සිටින්නම් ඒ අය විසින් මාතර මගේ කන්තෝරුවේදී මා ඉදිරිපිටට ඇවිත් පෙනීසිට එක් ඉඩම්වලට නොහොත් ඉන් කොසිමේ එකකට නොහොත් ඊට ඇති යම්කිසි අයිතිවාසිකම පෙන්වා සිටින්නට නොයෙදුනොත් විෂි 1897ගේ නොමමර 1ගේ ආඥාපනතේ ප්‍රකාරයට පත් කරපු විශේෂ මුද්‍රාදැනී ධනාත්තරය දරණ රෝන් පැන්රි එවිස් යන මට විෂි 1897ගේ නොමමර 1ගේ සහ විෂි 1899ගේ නොමමර 1ගේ ආඥාපනතේවලින් ලැබී තිබෙන බලයේ ප්‍රකාරයට අයිතිවාසිකම් නොකියාපු එකී ඉඩම් එක්කෝ එසිය අයිති වාසිකමක් ගණනැරදක්වනට නොයෙදුන සෑම ඉඩම් රජසත්තක ඉඩම් හැරියට මගේ අත්පත ඇති ලිපිවිලකින් මා විසින් ප්‍රකාශකරණ බව මෙසින් දැනගත යුතුයි.

විෂි 1899 ක්වු සැප්තැම්බු මස 30 වෙනිදින මාතරදිස.

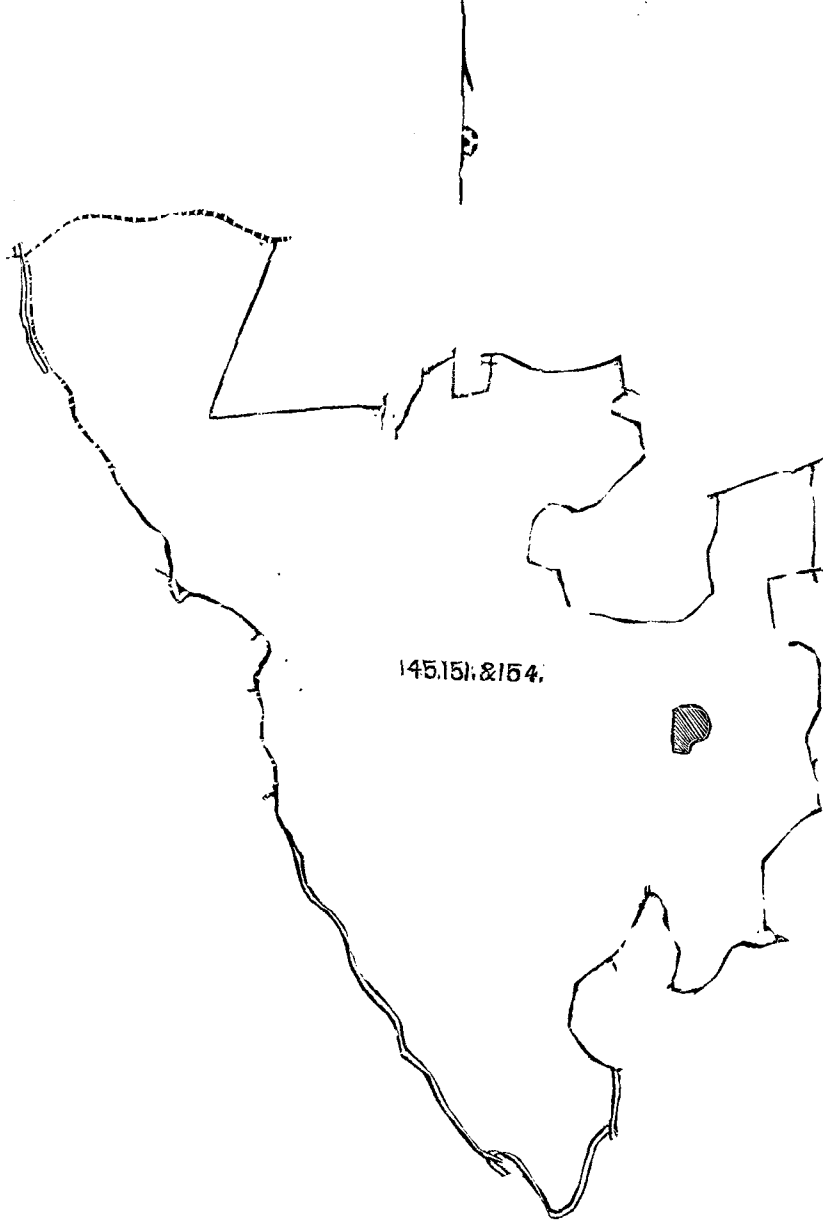
ජේ. පී. එවිස්, විශේෂ මුද්‍රාදැනියා විමස.

ඉඩම්වල නොරතුරු.

I.

දකුණු පලාතට අයිති මාතර මොරවක්කෝරලේ දම්පහල යන ගම තිබෙන මේ සමග අමුණාපු සිතියමේ පෙනෙන අක්කර 254කුත්, පර්ච්ස් 16ක් විමිතරම ඇති කඵදිසවලයේතද, මොරගහයේතද, මැදයේතද, පුවත්ගොඩවත්තේ යේතද, දෙසිගහයේතද, කුඩුමිටිසේ යේතද, අරම්අද්දරයේතද, මහයේත්ගොඩයේතද, බුලත්දුරුගොඩයේතද, ගල්ලෙගේ

114 ம் பிரிவுபடி மளப்பறதெனிய யெண்டறியப்படும் 3 றூட் 22 பர்சஸ் கொண்டது இந்த அறிக்கையிலிருந்து விலக்கினது. இந்த அளவு 3 றூட் 22 பர்சஸ் மேற்சொலைய 254 ஏக்கர் 16 பர்சஸ் அளப்பிலுட்படுத்த விலகை.



[NOTE.—Lot 114 called Malapperadeniyakumbura, in extent 0A. 3R. 22P., excluded from Sketch.]

Situation : Dampahala in Udugaha pattu of Morowak korale.

Lot.	Name of Land.	Extent.		
		A.	R.	P.
145	Kaludiyawahena	29	0	0
151	Moragahahena, Medahena, Juangodawattahena, Thalawattahena, &c.	35	2	16
154	Dehigahahena, Kudumirissehena, Malapperadeniyahena, &c.	189	2	0
		254	0	16

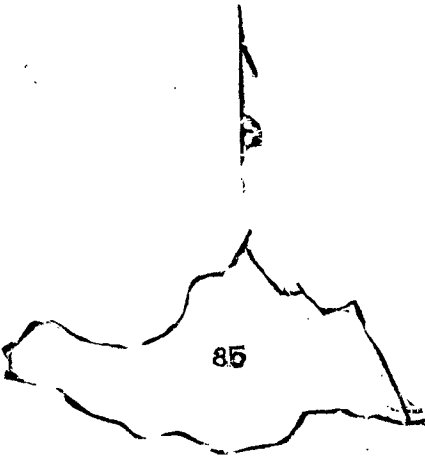
F. Sheets O $\frac{15}{3, 4, 11, 12}$ O $\frac{15}{19, 20, 27, 28}$ O $\frac{15}{21, 22, 29, 30}$ and O $\frac{15}{5, 6, 13, 14}$

II.

The land commonly called, or known as Medagodahena, situate in the village of Dampahala in the Matara-Morowak korale, in the Southern Province, containing in extent 7 acres 2 roods and 4 perches, as described in the annexed plan, shown as lot 85 in F. S. O. $\frac{15}{5, 6, 13, 14}$, and bounded as follows: on the north by Wilayawattagoda belonging to Don David Abewickrama and others, Pallegangodadeniya belonging to ditto, Pallegangodawatta belonging to ditto; on the east by Godaliyaddahena claimed by Alutge Don Dines and others; on the south by Bambarakaduyawela belonging to Don David Abewickrama and others, the Gansabhawa path from Kirilapane to Katuwana; on the west by Wilayawattagoda belonging to Don David Abewickrama and others.

දකුණු පලාතට අයිති මාතර මොරවක්කෝරලේ දම්පහල සහ ගම නිබෙන මේ සමග අමුතාපු සිතියමේ පෙනෙන අක්කර 7කුත්, රූඩ් 2කුත්, පර්චස් 4ක් බිම්තරම ඇති මැදගොඩ යන්න කියන F. S. O. $\frac{15}{5, 6, 13, 14}$ පත්‍රයේ 85න් පෙන්වන බිම්කවිවිසම මාසිම්: උතුරට දො. දැවින් අබේවිකුමට සහ නවින් අසව්වන්ට අයිති විලයායේ වත්තේගොඩද, එම අසව්වන්ට අයිති පල්ලේගන්ගොඩ දෙන්නද, එම අසව්වන්ට අයිති පල්ලේ ගන්ගොඩේ වත්තද; නැගෙනහිරට අවුත්තේ දො. දිනෙස් සහ නවින් අසව්ල් විසින් අයිතිවාසිකම් කියන ගොඩලියද්දේ යන්නද; දකුණට දො. දැවින් අබේවිකුමට සහ නවින් අසව්වන්ට අයිති බමරකඩුයායේ වෙලද, කිරිලපහේ සිට කවුඩනට සහ ගම්පහා පාරද; බස්නාහිරට දො. දැවින් අබේවිකුමට සහ නවින් අසව්වන්ට අයිති විලයායේ වත්තේගොඩද.

தென்மாகாணத்தின் மாத்துறை மொறவக்கோறநாயச்சேர்ந்த தம்பகள யென்னும் கிராமத்திலுள்ள F. S. O. $\frac{15}{5, 6, 13, 14}$ அளவு கடதாசியில காணப்படும் பங்கு 85 ம் பிரிவுபடி மெதகொடஎன யென்று பொது வாய் சொல்லப்படுகிற அலைது அறியப்படுகிற இத்தோடணத்திருக்கும் அட்சரத்தால குறிக்கப்பட்ட டாப்பில விவரிக்கப்பட்டதும் 7 ஏக்கர் 2 ரூட் 4 பர்சஸ் விஸ்தாரமுள்ளது: எலலை, வடக்கு-தொன் தாவித் அபேவிக்கறமும் சிலபேர்களுக்குமுடைய விளயாயேவத்தேகொட, மேற் சொல்லியவர்களுடைய பள்ளைகங்கொடதெனிய, மேற்சொல்லியவர்களுடைய பள்ளைகங்கொடேவத்த; கிழக்கு-அலுத்தகே தொன் தினேசும் சிலபேர்களும் உரித்துச்சொல்லும் கொடளியத்தேஎன; தெற்கு-தொன் தாவித் அபேவிக்கறமும் சிலபேர்களுக்குமுடைய பற்பறகயேயெவள, கிளிளபனையிலிருந்து கட்டுவானக்கு போகும் கம்பபாபாதை; மேற்கு-தொன் தாவித் அபேவிக்கறமும் சிலபேர்களுக்குமுடைய விளயாயேவத்தேகொட.



Lot 85 called Medagodahena, in extent 7A. 2R. 4P., situated in the village Dampahala in Udugaha pattu of Morowak korale.

F. S. O. $\frac{15}{5, 6, 13, 14}$

Surveyor-General's Office,
Colombo, July 24, 1899.

S. J. C. MORE,
for Surveyor-General.

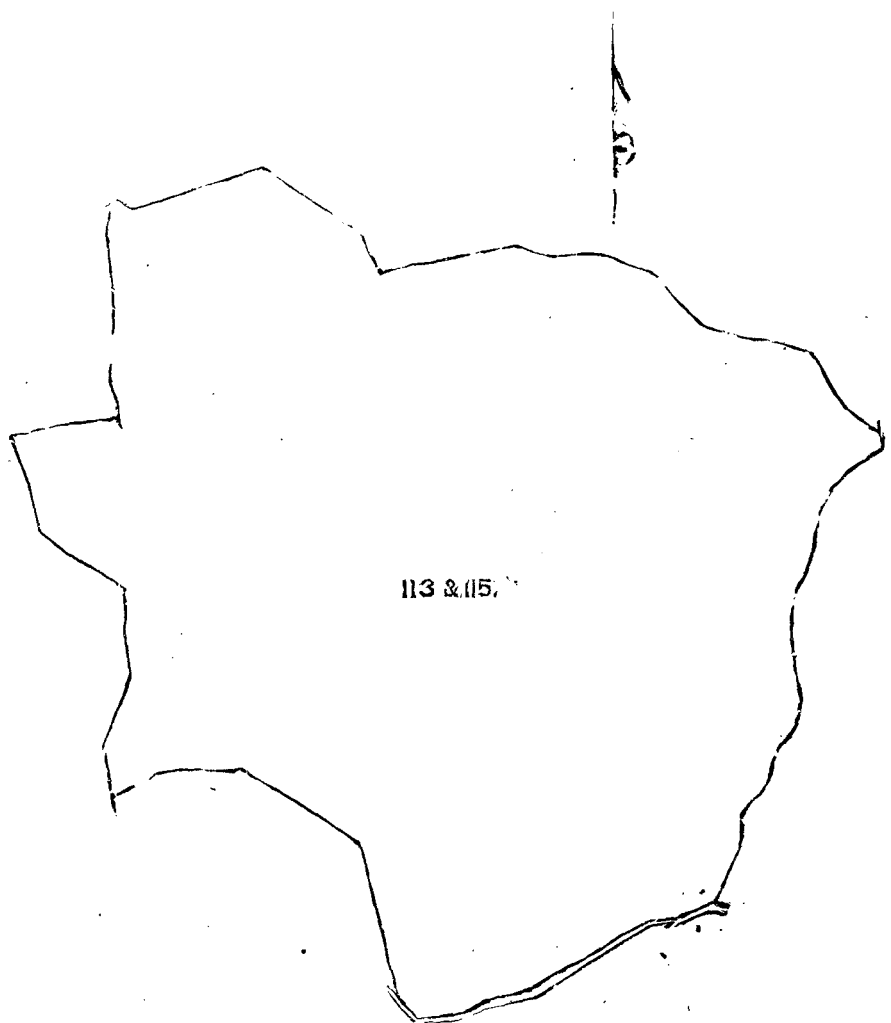
III.

The land commonly called or known as Egodahena *alias* Wannigehena. Wewahena, Mahahena, Bulatdurugodahena, Mahagalahena, Wanaidalaketiyahena, and Dalukgalahena, all lying adjacent to each other and forming one block, situate in the village of Dampahala in the Matara-Morowak korale, in the Southern Province, containing in extent 78 acres 3 roods and 20 perches, as described in the annexed plan, shown as lots 113 and 115 in F. S. O. $\frac{15}{5, 6, 13, 14}$, and bounded as follows: on the north by Bambarakaduyawela belonging to Don David Abewickrama and others; on the east by the Karagalweladola; on the south by the minor road from Andaluwa to Kotapola; on the west by Sirankolawatugoda belonging to Abewardana Liyanage Don Marthinis and others, Malapparadeniyahena claimed by ditto, Arambaddarahena claimed by ditto, Bulatdurugodahena claimed by ditto.

දකුණු පලාතට අයිති මාතර මොරවක්කෝරලේ දම්පහල සහ ගම නිබෙන මේ සමග අමුතාපු සිතියමේ පෙනෙන අක්කර 78කුත්, රූඩ් 3කුත්, පර්චස් 20ක් බිම්තරම ඇති එගොඩයේන නොහොත් වන්නියේ යන්නද, වැවේසේනද, මහ යේනද, බුලන්දුරුගොඩ යේනද, මහගල යේනද, වණදුලකැව්ගේ යේනද, දැව්නගල යේනද කියන F. S. O. $\frac{15}{5, 6, 13, 14}$ පත්‍රයේ 113 සහ 115කුත් පෙන්වන එකාබව බිම්කවිවිලට මාසිම්: උතුරට දො. දැවින් අබේවිකුමට සහ නවින් අසව්වන්ට අයිති බමරකඩුයායේ වෙලද; නැගෙනහිරට කරගල් වෙල දො. දැවින් අබේවිකුමට සහ නවින් අසව්වන්ට අයිති කමරකඩුයායේ වෙලද; දකුණට අන්දව්වේ සිට කොටපලට සහ සුඵපාරද; බස්නාහිරට අබේවිකුමට ලියනගේ දො. එර්නිස්ට්ට සහ නවින් අසව්වන්ට අයිති සිරන්කොල වතුගොඩද, එම අසව්ල් විසින් අයිතිවාසිකම් කියන මලපරදෙනියේ යේනද, එම අසව්ල් විසින් අයිතිවාසිකම් කියන අරමේ අද්දර යේනද, එම අසව්ල් විසින් අයිතිවාසිකම් කියන බුලන්දුරුගොඩ යේනද.

தென் மாகாணத்தின் மாத்துறை மொறவக்கோற்றையைச்சேர்ந்த தம்பகள யென்னும் கிராமத்திலுள்ள F. S. O. ¹⁵ 5, 6, 13, 14 அளவு கடதாசியில் காணப்படும் பங்குகள் 113 ம் 115 ம் பிரிவுபடி கொடாவுன் அலலது வன்னிகேவுன், வெவேவுன், மகவுன், புளத்துருகொடவுன், மக்களவுன், வனஇதளகெட்டியவுன், தலுக்களவுன் இவை யெலலாம் ஒரே காணியாயத் தோற்றப்படும் யென்று பொதுவாய் சொல்லப்படுகிற அலலது அறியப்படுகிற இத்தோடணத்திருக்கும் அட்சரத்தால் குறிக்கப்பட்ட டாப்பில் விவரிக்கப்பட்டதும் 78 ஏக்கர் 3 ரூட் 20 பர்சஸ் விஸ்தாரமுள்ளது :—

எல்லை, வடக்கு-தொன் தாவித் அபேவக்கறமும் சிலபேர்களுக்குமுடைய பற்பறகரீயாயேவெள ; கிழக்கு-கறகள்வெளதொல ; தெற்கு-அந்தலுவிஸ்துந்து கொட்டபொள்க்கு போகும் ரோட்டும் ; மேற்கு-அபேவத்தன் ளியன்க தொன் மந்தினிசும் சிலபேர்களுக்குமுடைய ளீறன்கொளவத்துகொட, மேற்சொல்லியவர்களும் உரித்துச்சொல்லும் மளப்பறதெனியேவுன், மேற்சொல்லியவர்களும் உரித்துச்சொல்லும் அறப்பஅத்தறவுன், மேற் சொல்லியவர்களும் உரித்துச்சொல்லும் புளத்துருகொடவுன்.



		Situation : Dampahala in Udapaha pattu of Morowak korale.		Extent.	
		Name of Land.		A. R. P.	
Lot.					
113	...	Egodahena	9 2 20
115	...	Wewahena, Mahahena, Bulatdurugodahena, &c.	69 1 0
Surveyor-General's Office, Colombo, July 24, 1899.		F. S. O. ¹⁵ 5, 6, 13, 14		S. J. C. MORE, for Surveyor-General.	

IV.

The land commonly called or known as Ambalandolahena, situate in the village of Dampahala in the Matara-Morowak korale, in the Southern Province, containing in extent 13 acres 1 rood and 35 perches, as described in the annexed plan, shown as lot 120 in F. S. O. ¹⁵ 21, 22, 29, 30, and bounded as follows : on the north by Walawwewatta belonging to D. A. M. Gunawardana, Vidane Arachchi, Walawwewattagoda belonging to ditto ; on the east by the minor road from Andaluwa to Kotapola ; on the south by the minor road from Andaluwa to Kotapola, Alutwatugoda belonging to Vitaranage Luwis Hami and others ; on the west by Bambaradeniyakumbura belonging to D. C. M. Gunawardana and others.

ஊழி பராவை அகிசி மாகர மொர்வக்கோற்றே ஊழிபகர ஊ யம நிவென மெ சமல அழிவாபு கீழிகமெ பவனை அக்கர 13அன், ரூபி 1அன், பரீபி 35ன் நிமீகரம அகி அழிவெட்டெட்டே ஊன கீகன F. S O ¹⁵ 21, 22, 29, 30 பவனே 120ன் பவ்வன நிமீகரபிசம மாகிமீ: குறமர கி. பி. அழி. ஊழிபகி வட்டவகரபிபிர்ரம அகிசி வரூபிவெ வ்வனடி, உம அகம அகிசி வரூபிவெவ்வெய்வெடி; கரூவெகூரம அன்டிவெ கிவ காவபரூபி கன பூபிபாரடி; ஊழி அன்டிவெ கிவ காவபரூபி கன பூபிபாரடி, பிவாரகூரம பிபிபகிமெ சக நவன் அகிசிவ்வெ அகிசி அகிசிவ்வெய்வெடி; பிபிபாரம கி. கி. அழி. ஊழிபகி வ்வெ கனவன் அகிசிவ்வெ அகிசி பிபிபகிமெ ஊழிவடி.

தென் மாகாணத்தின் மாத்துறை மொறவக்கோறளையைச்சேர்ந்த தம்பகள யென்னும் கிராமத்திலுள்ள F. S. O. $\frac{15}{21, 22, 29, 30}$ அளவு கடதாசியில் காணப்படும் பங்கு 120 ம் பிரிவுபடி அப்பளந்தொளேவன யென்று பொதுவாய் சொல்லப்படுகிற அல்லது அறியப்படுகிற இத்தோடணைத்திருக்கும் அட்சரத்தால குறிக்கப்பட்ட டாப்பில் விவரிக்கப்பட்டதும் 13 ஏக்கர் 1 றூட் 35 பர்சஸ் விஸ்தாரமுள்ளது :

எல்லை வடக்கு-டி. எ. எம். குனவந்தன விதான ஆறச்சிஉடைய வளவ்வேவத்த, மேற்சொல்லியவனுடைய வளவ்வேவத்தேகோட ; கிழக்கு-அந்தலுவிவிருந்து கொட்டபளக்குபோகும் றொட்டும் ; தெற்கு-அந்தலுவிவிருந்து கொட்டபளக்குபோகும் றொட்டும், விதானகே லுவிஸ்காமியும் சிலபேர்களுக்குமுடைய அலுத்தவத்து கோட ; மேற்கு-டி. எம். குனவர்தனும் சிலபேர்களுக்குமுடைய பம்பறதெனியேகும்புர.



Lot 120 called Ambalandolahena, in extent 13A. 1R. 35P., situated in the village Dampahala in Udugaha pattu of Morowak korale.

Surveyor-General's Office,
Colombo, July 24, 1899.

F. S. O. $\frac{15}{21, 22, 29, 30}$

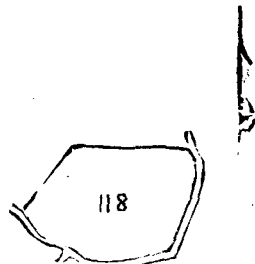
S. J. C. MORE,
for Surveyor-General.

V.

The land commonly called or known as Watawalahena, situate in the village of Dampahala in the Matara-Morowak korale, in the Southern Province, containing in extent 2 acres 3 roods and 2 perches, as described in the annexed plan, shown as lot 118 in F. S. O. $\frac{15}{5, 6, 13, 14}$ and bounded as follows : on the north by Alupotahena claimed by Alutge Don Dines ; on the east by the minor road from Andaluwa to Kotapola ; on the south by the minor road from Andaluwa to Kotapola and the Gansabhawa path from Kirilapane to Katuwana ; on the west by Alupotahena claimed by Alutge Don Dines and others.

ஊழிய பராவை ஊழியி லாவை லொரவன்கொச்சேர்ந்த தம்பகள யென்னும் கிராமத்திலுள்ள F. S. O. $\frac{15}{5, 6, 13, 14}$ பங்கு 118ம் பளவன யென்று பொதுவாய் சொல்லப்படுகிற அல்லது அறியப்படுகிற இத்தோடணைத்திருக்கும் அட்சரத்தால குறிக்கப்பட்ட டாப்பில் விவரிக்கப்பட்டதும் 2 ஏக்கர் 3 றூட் 21 பர்சஸ் விஸ்தாரமுள்ளது :—

எல்லை, வடக்கு-அலுத்தக தொன் தினெஸ் உரித்துச்சொல்லும் அலுபொத்தேவன ; கிழக்கு-அந்தலுவிவிருந்து கொட்டபளக்குபோகும் றொட்டும் ; தெற்கு-அந்தலுவிவிருந்து கொட்டபளக்குபோகும் றொட்டும், கிழிளபனையிலிருந்து கட்டுவனக்குபோகும் கம்ஸபாபாதை ; மேற்கு-அலுத்தக தொன் தினெசும் சிலபேர்களும் உரித்துச்சொல்லும் அலுபொத்தேவன.



Lot 118 called Watawalahena, in extent 2A. 3R. 2P., situated in the village Dampahala in Udugaha pattu of Morowak korale.

Surveyor-General's Office,
Colombo, July 24, 1899.

F. S. O. $\frac{15}{5, 6, 13, 14}$

S. J. C. MORE,
for Surveyor-General.