

SUPPLEMENT

TO

The Ceylon Government Gazette.

PART III.

FRIDAY, NOVEMBER 24, 1899.

NOTICES UNDER THE WASTE LANDS ORDINANCES.

[Notice under Ordinances No. 1 of 1897 and No. 1 of 1899.]

TAKE notice, that unless within three months from the 10th day of November, 1899, the persons, if any, who claim any interest in the lands hereinafter mentioned or in any one or more of such lands, appear before me at my office at Matara and make claim to the said lands or any of them or to some interest therein :

I, John Penry Lewis, Special Officer appointed under Ordinances No. 1 of 1897 and No. 1 of 1899, in pursuance of the powers in me vested by Ordinance No. 1 of 1897, shall declare by writing under my hand that the said lands or such of them, to which no claim has been made, are the property of the Crown.

Matara, October 26, 1899.

J. P. LEWIS, Special Officer.

Description of Lands referred to.

I.

The land commonly called or known as Galabindunehena, situate in the village of Beralapanatara in the Matara-Morwak korale, in the Southern Province, containing in extent 6 acres 1 rood and 19 perches, as described in the annexed plan, shown as lot 235 in Sheet O 53, 54, 61, 62, and bounded as follows: on the north by the Gansabhawa path from Beralapanatara to Ketawala; on the east by Mawatadeniyahena belonging to Crown, Kamarankadeniya and Kamarankadeniyawatta claimed by Jayasurige Jayanhami and others; on the south by Pimburudeniya claimed by ditto; on the west by Awariyawatta claimed by Attadasa Unnanse, Crown chena and Gansabhawa path from Beralapanatara to Ketawala.

විෂි 1899 ක්ව කොටුවේ වස 10 වේ. දින පටන් කාන්තාවන් ඇතුළතදී මෙහි පහත දක්වන ඉඩම්වලට කොටහක් ඉන් එකකට කොටහක් වැඩිවනුයේ මෙහි අයිතිවාසිකම් මාරුවට මෙහි කොටහක් ඇතිවීම සිදු වීමට මෙහි කොටහක් මා දෙපාර්තමේන්ට්ට පැමිණ එක් ඉඩමකට කොටහක් ඉන් කොටහක් එකකට කොටහක් ඊට ඇති සම් කොටසකට කිසි අයිතිවාසිකමක් පෙන්වා සිටින්නට නොහැකිවන බව 1897 ක්ව කොටුවේ 1 වන ආඥාවකින් පනාට පත්කරනු ලැබූ මුලාදානි ඩානානන්තරය දරණ පෝත පැනර් එප්ස් සහ මා විෂි 1897 ක්ව කොටුවේ 1 වන සහ විෂි 1899 ක්ව කොටුවේ 1 වන ආඥාවකින් ලැබී තිබෙන බලයක් පනාට අයිතිවාසිකම් කොටසට එක් ඉඩම් රචනා කළ ඉඩම් කැපීමට මෙහි අත්පත ඇති ලියවිලිකරුන් මා විසින් ප්‍රකාශ කරන බව මෙහි දැනගත යුතුයි.

විෂි 1899 ක්ව කොටුවේ 26 වේ. දින මාකරුය.

ජේ. පී. එස්. විශේෂ මුලාදානිකා මිෂි.

ඉඩම්වල තොරතුරු.

I.

දකුණු පලාතට අයිති මාතර මොරවක්කෝරමේ බෙරලපණකර සහ ගට නිරවත මේ සමග අමුතාසු සිටියමේ පහති සහ අත්කර 6 කුන්, රු. 1 කුන් පළමු 10 ක් කිවිතරම ඇති ගලපිටුකන්දේන නිසක O 53, 54, 61, 62 සිටියම පහලේ 285 ක් පෙන්වන ඩිවිඩන්ට මාසිම්-ලාදරට බෙරලපණකර සිට කැටවලට සහ ගමිසහා පාරද; නැගෙනහිරට රචනා කළ මාමන්තරෙහි පහතද, පසුපසට පහතද සහ නවත් අසවල් විසින් අයිතිවාසිකම් කියන කාමරකාදානි සහ කාම රනකාදානිගේ වන්දද; දකුණට එම අසවල්ට අයිති පිඹුරු දැනියද; බස්නාහිරට අත්තද පලාතකන්දේ විසින් අයිති වාසිකම් කියන අවිකවන්තද, රචනා කළ බෙරලපණකර සිට කැටවලට සහ ගමිසහා පාරද.

இவ்வறிவித்தலின் திகதியாகிய 1899 ம் ஆறு-த்து கார்த்திகைமீ 10 ந் திகதியிலிருந்து மூன்று மாதத்தி ற்குள்ளாக இதன் கீழ் விவரித்திருக்கும் காண்குறக்கு அல்லது அக்காண்குள்ளின் எதற்கும் அல்லது எவற்றுக்கும் ஏதும் உட்கொடுத்தியலும் தங்களுக்கூண்டென உரித்தப்படுபவோர்க்கு யாரும் இருந்தால், அவர்கள் என்முன்பாக மா த்துகறை எனது கத்தாரில் கொிப்படு தேற்படிபாணிக் குறக்கு அல்லது அவற்றில் எதற்கும் அல்லது அதலயாதும் உரிமை அல்லது உட்கொடுத்தியுள்ளால், 1897 ம் ஆறு-த்து முசலா ம் கொம்பர்ச்சட்டத்தின்படி குறிப்பா ன உத்தேயோஸ்தாராகி ஜான பென்றி ஆல் ஆகிய நமத்தில் 1897 ஆம் 1 ம் இலக்கச்சட்டத்தினாலும் 1899 இன் 1 ம் இலக்கச்சட்டத்தினாலும் கொடுத்திருக்கும் தத்தவத்தையக்கொண்டு என்யொப்பாபிட்டு எழுத்து முகமாய் சொல்லப்பட்ட காண்குறில் அல்லது அவற்றின் உரித்தப்படுபவர்களுக்கு உரித்தாளி வெளிப்படாவிடில் முடிக்குரிய ஆதனமென்று வெளியரங்கப்படுத்துவன்.

மாத்தலை, 1899 ஆறு ஐப்பசிமீ 26 ந் உ. No. 347

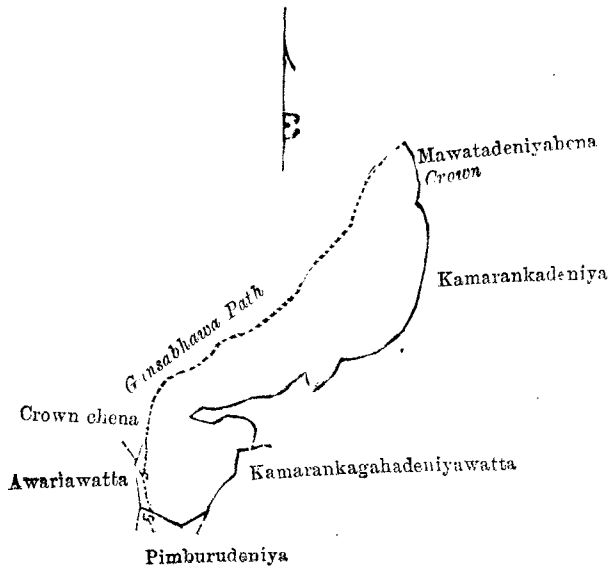
ஜே. பி. ஹவீஸ், குறிப்பான உத்தியோகஸ்தர்.

சொல்லப்பட்ட காணிகளின் விபரம்.

1.

தென் மாகாணத்தின் மாத்துறையைச்சேர்ந்த மொறவக்கோறளையில் பெறளபனாதற யென்னும் கிராமத்தி லுள்ள O $\frac{10}{53, 54, 61, 62}$ அளவு கடதாசியில் காணப்படும் பங்கு 285 ம் பிரிவுபடி களபிந்துனேகேன யென்று பொதுவாய் சொல்லப்படுகிற அல்லது அறியப்படுகிற அட்சரத்தால் குறிக்கப்பட்ட டாப்பில் 6 ஏக்கர் 1 டாட் 10 பர்சஸ் விஸ்தாரமுள்ளது :—

எல்லை, வடக்கு-பெறளபனாகரிலிருந்து கெட்டவளக்கு போகும் கம்பாபாதை ; கிழக்கு-அரசாட்சிக்கு ள்ள மாவத்ததெனியேகேன ; ஜயகூரிகே ஜயன்காமியும் சிலபேர்களு முரித்துச்சொல்லும் காமறன்கா தெனியும் காமறன்காதெனியேயவத்த ; தெற்கு-மேற்சொல்லியவர்களுடைய பிப்புறுதெனிய ; மேற்கு-அத்ததாஸ உண்ண ண்ளே உரித்துச்சொல்லும் அவரியவத்த, அரசாட்சிக்குள்ள சேன பெறளபனாதறிலிருந்து கெட்டவளக்குபோகும் கம்பாபாதை.



Lot 285 called Galabindunahena, in Sheet O $\frac{10}{53, 54, 61, 62}$

Containing in extent 6A. 1R. 10P.

Surveyor-General's Office,
Colombo, August 22, 1898.

ALFRD E. WACKRILL,
for Acting Surveyor-General.

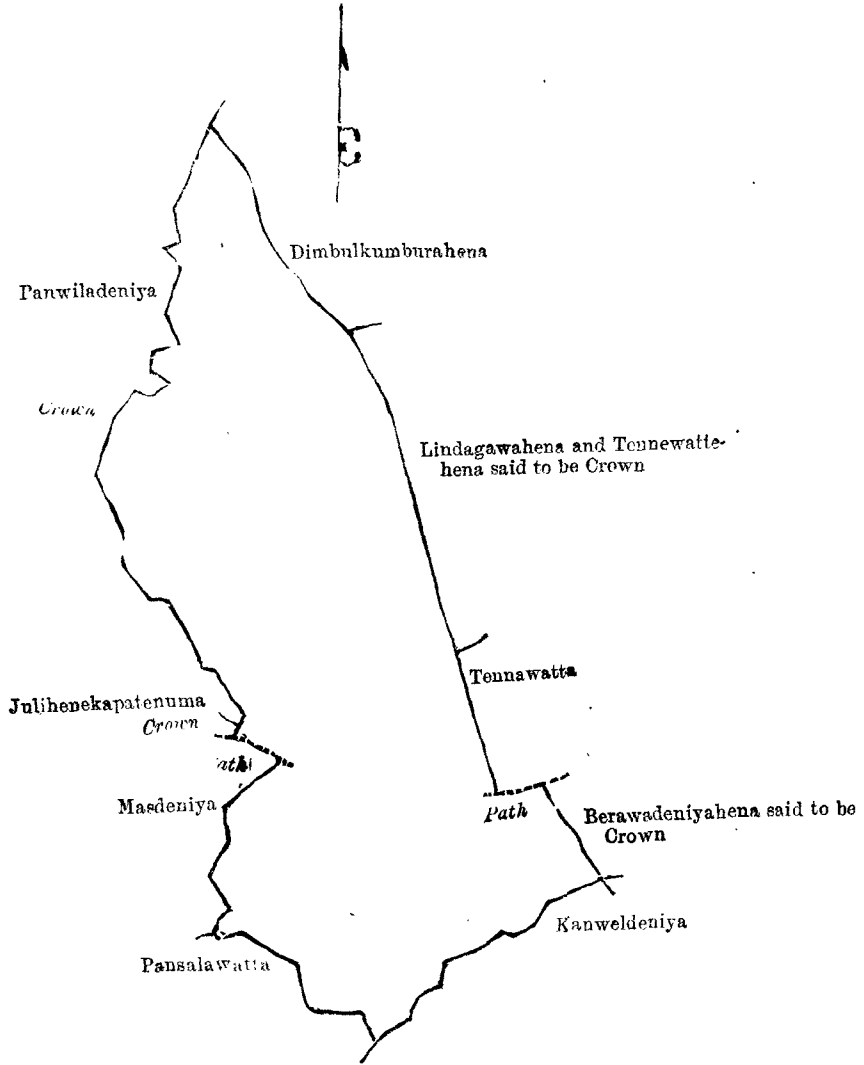
II.

The lands commonly called or known as Kaluwalagawahena, Galkoratuwehena, Masdeniyahena and Kanweldeniyahena, all forming one block, situate in the village of Beralapanatara in the Matara-Morowak korale, in the Southern Province, containing in extent 35 acres and 20 perches, as described in the annexed plan, shown as 297 in Sheet O $\frac{10}{53, 54, 61, 62}$, and bounded on the north by Dimbulkumbura belonging to Crown ; on the east by Lindagawahena belonging to Crown, Tenuwattahena belonging to Crown, Tenuwatta claimed by D. Babahami and others, a path, Berawadeniyahena belonging to Crown ; on the south by Kanweldeniya and Pansalawatta claimed by Jayasurige Simon and others ; on the west by Masdeniya claimed by Jayasurige Simon and others, a path, Julihenakaputenuma and Panwiladeniya belonging to Crown.

ஊழி பரூபாபி அகிசி மாதர மொரவன்கைர்ரெல் லெரூபகனாதர ஸத னம திவென மெ சமத அமூபாபு கிதிகமெ லெகீகன அன்கர் 35 அக்ர, பர்சல் 20 ன் விதிரல அழி கதிலூபாபிசெனடி, னல்கொரவூலெ செனடி, மாக்டெகிசெ செனடி, கனவூலூடெகிசெ செனடி கிசன O $\frac{10}{53, 54, 61, 62}$ கிதிகமெ பறுசெ 297 ன் லெகவன பூகாபி விமகரீகெ மாகிமெ—பூரூர் டர்சகனகன டிமூல்கும்பூரடி ; காலெகூரூர் டர்சகனகன டிடிபாலா செனக சக கான்கெவன்கெ செனடி, கி. வெவெகிமெ சக கவின் அகலிசெ லீகிசெ அகிசிலாகிமெ கிசன கான்கெவன்கெ, பாரக்டி, டர்சகனகன லெரூபாபிசெ செனடி ; டிடிசெ பூகூர் செ கிமெ சக கவின் அகலிசெ லீகிசெ அகிசிலாகிமெ கிசன கனவூலூடெகிசெ சக பகசலூவன்கெ ; லககூரூர் பூ அகலிசெ லீகிசெ அகிசிலாகிமெ கிசன மாக்டெகிசெ, பாரக்டி, டர்சகனகன பூலூசெசென காலாபூபி சக லீசெ டெகிசெ.

தென் மாகாணத்தின் மாத்துறையைச்சேர்ந்த மொரவக்கோறனையில் பெறளபனாதற யென்னும் கிராமத்தி
 லுள்ள 0 ¹⁰/_{53, 54, 61, 62} அளவு கடதாசியில் காணப்படும் பங்கு 297 ம் பிரிவுபடி களுவளகாவாகேன, கன்கொ
 றட்டுவேகேன, மர்ஸ்தெனியேகேன, கன்வலதெனியேகேன இவையெல்லாம் ஒரே காணியாயத் தோற்றப்படும்
 யென்று பொதுவாய் சொல்லப்படுகிற அல்லது அறியப்படுகிற அட்சரத்தால் குறிக்கப்பட்ட டாப்பில் 35 ஏக்கர்
 20 பர்சஸ் விஸ்தாரமுள்ளது :—

எல்லை, வடக்கு-அரசாட்சிக்குள்ள திம்புள்கும்புர; சிழக்கு-அரசாட்சிக்குள்ள லிந்தகாவாகேன, அரசாட்சிக்குள்ள தென்னேவத்தேகேன, டி. பபேகாபியும் சிலபேர்களும் உரித்துச்சொல்லும் தென்னேவத்த பாளை; அரசாட்சிக்குள்ள பெறளபனாதெனியேகேன; தெற்கு-ஐயகூரி 1/2 கிமனும் சிலபேர்களும் உரித்துச்சொல்லும் கன்கொ
 வலதெனியும், பங்ஸளபனாதெனியும்; மேற்கு-மேற்கொல்லியவர்களும் உரித்துச்சொல்லும் மஸ்தெனிய பாளை, அரசாட்சிக்குள்ள ஜூனிகேனபனாதெனியும் பங்விளேதெனியும்.



Lot 297 called Kaluwalagawahena, Galkoratuwehena, Masdeniyahena, and Kanweldeniyahena
 in Sheet 0 ¹⁰/_{53, 54, 61, 62}
 Containing in extent 35A. Or. 20p.

III.

The lands commonly called or known as Wattedehena, Nawaladena, Boraluketiyahena, Galadeniyahena, Magurupelpolahena, Wallakadeniyahena, Elalangahena, Masdeniyahena, Panwiladeniyahena, Boraluketiyahena, Rukakadeniyahena, Panwilahena, Gorakagadeniyahena, Pansalawattagahena, Kukulahena, Dolandahena, Julahena, Galkadullahena, Genimalahena, Tennawattagahena, Delgahawattahena, Bogahawattahena, Hettiyadeniyahena, Titwalahena, Awariyawattahena, Udagedarahena, and Danlandahena, all lying adjacent to each other and forming one block, situate in the village of Beralapanatara in the Matara-Morowak korale, in the Southern Province, containing in extent 236 acres 2 roods and 23 perches, as described in the annexed plan, shown as lots 274, 275, 277, 287, 295 and 299 in Sheets O $\frac{10}{51, 52, 59, 60}$ and O $\frac{10}{53, 54, 61, 62}$; and bounded on the north by Mawatadeniyahena belonging to Crown, Narandola, Eramudugahadeniya and Eramudugahadeniya-atura belonging to Crown; on the east by Panwiladeniya belonging to Crown, Julihenawatta claimed by K. Lokuhami, minor road, Panwiladeniya alias Julihenadeniya claimed by W. Dingi Appu and others, chena claimed by ditto, a path, Masdeniya and Delgahawattakumbura claimed by J. Dissanhami and others, Dombagahadeniya, Bogahawatta, Pahalawatta, Galadeniya, Gorakagahadeniya and Gorakagahawatta claimed by W. Dingi Appu and others, Potawekumbura claimed by J. Disan and others, Pansalawatta and Kanweldeniya claimed by J. Siman and others; Galkoratuwawatta claimed by A. Babahami and others, Halpilladeniyawatta and Halpilladeniya claimed by J. Panchi Appu and others, and the Pattigala-ganga; on the south by Elandalahena belonging to Crown, Maguruhelpita-ela, Berukewilamukulana belonging to Crown, Getakogahadeniyahena and Midiatawalahena claimed by D. Jayasuriya and others; on the west by Midiatawalahena claimed by D. Jayasuriya and others, Hankohu-ela, Kobomellabedda belonging to Crown, Kekunadeniya claimed by the Beralapanatara temple, minor road, Narandola, and Kamarankadeniya claimed by J. Jayanhami and others.

[NOTE.—Walakatdeniya, in extent 1 acre and 7 perches, belonging to Gamage Wattuhami and others, and marked A in the annexed plan, within these boundaries, is excluded from this notice. The extent of 1 acre and 7 perches is not included in the acreage of 236 acres 2 roods and 23 perches given above.]

දකුණු පලාතට අයිති මාතර මොරවත්තෝරලේ බෙරලපණ්ණාර සහ ගම තිබෙන මේ සමග ඉටුනාපු සීරියමේ පෙරැසන අක්කර 236කුත්, රුඹු 2කුත්, පර්ච්ස් 23ක් බිම්තරම ඇති වත්තේ රෝනද, නවලුරෝනද, බොරළුකැටියේ රෝනද, ගලාදෙහිය රෝනද, මදුරුපුලුපොල රෝනද, වලකන්දෙහියේ රෝනද, ඇලලු රෝනද, මාස්දෙහියේ රෝනද, පත්වලේ දෙහියේ රෝනද, බොරළුකැටියේ රෝනද, රුක්ඛන්දෙහිය රෝනද, පණ්වලේ රෝනද, ගොරකගහදෙහියේ රෝනද, පණ් සලුවන්තගාවා රෝනද, කුකුලපොත්ත, දොලන්දරෝනද, පුලේරෝනද, ගල්කඩලේ රෝනද, ගැණවල රෝනද, තැන්නේ වත්තගාවා රෝනද, දෙල්ගහවත්තේ රෝනද, බොගහවත්තේ රෝනද, හෙට්ටියාදෙහියේ රෝනද, පිත්වලේ රෝනද, ඉවිටියාවත්තේ රෝනද, උඩමගදර රෝනද, දන්ලන්දේ රෝනද නිසත O $\frac{10}{51, 52, 59, 60}$ සහ O $\frac{10}{53, 54, 61, 62}$ සීරියම පවුල 274, 275, 277, 287, 295 සහ 299කුත් පෙන්නන එකාබඩ බිමකට්ටිවලට මාසිමි: උතුරට රජසන්නක මාවතදෙහියේ රෝනද; නාරන්දොලද, රජසන්නක එරමුදගහ දෙහියේ සහ එරමුදගහ දෙහියේ අතු රද; තැගෙනහුරට රජසන්නක පණ්වල දෙහියද, කේ. ලොකුකාමි පිසින් අයිතිවැසිකම් කිසන පුලුල් රෝනද වත්තද, පුළුපාරද, පිහලිව, හිනානිඅප්ප සහ තවත් අසවල් පිසින් අයිතිවැසිකම් කිසන පණ්වලේ දෙහිය නොහොත් පුලේ රෝනද දෙහියද, එම අසවළින් පිසින් අයිතිවැසිකම් කිසන රෝනද, පාරන්ද, ජේ. දිසන්තාමි සහ තවල් අසවල් පිසින් අයිතිවැසිකම් කිසන මාස්දෙහිය සහ දෙල්ගහවත්තේ කුමුරද, ඩබ්ලිව, හිනානිඅප්ප සහ තවත් අසවල් පිසින් අයිතිවැසිකම් කිසන දෙම ගහ දෙහියද, බෝගහ වත්තද, පහලවත්තද, ගලේ දෙහියද, ගොරකගහ දෙහියද, ගොරකගහ වත්තද, ජේ. දිසන් සහ තවත් අසවල් පිසින් අයිතිවැසිකම් කිසන පෝටාල කුමුරද, ජේ. සිමන් සහ තවත් අසවල් පිසින් අයිතිවැසිකම් කිසන පහසල වත්ත සහ තවත්වල් දෙහියද, එ. බෙහිනාමි සහ තවත් අසවල් පිසින් අයිතිවැසිකම් කිසන ගල්කොටුවේ වත්තද, ජේ. පුත්තීඅප්ප සහ තවත් අසවල් පිසින් අයිතිවැසිකම් කිසන ගල්පිල්ලේ දෙහියේ වත්ත සහ ගල්පිල්ලේ දෙහියද, පට්ටි රල ගහද; දකුණට රජසන්නක එරමුදවල රෝනද, මදුරුපුලුපොත්ත දෙහිය රජසන්නක බෙරලපණ්ණාර, ජී. පස්ස රිය සහ තවත් අසවල් පිසින් අයිතිවැසිකම් කිසන ගැටුනාසගහ දෙහියේ රෝන සහ ඔදිඅත්තේවල රෝනද; බන්තොරටු මි. පස්සරිය සහ තවත් අසවල් පිසින් අයිතිවැසිකම් කිසන මිදිඅත්තේවල රෝනද, හත්තොසු ඇලද, රජසන්නක කොබෝ මැලුලු බද්දද, බෙරලපණ්ණාර පත්සල පිසින් අයිතිවැසිකම් කිසන කැකුණ දෙහියද, පුළුපාරද, නාරන්දොලද, ජේ. ජයන් තාමි සහ තවත් අසවල් පිසින් අයිතිවැසිකම් කිසන නාවරන්නා දෙහියද.

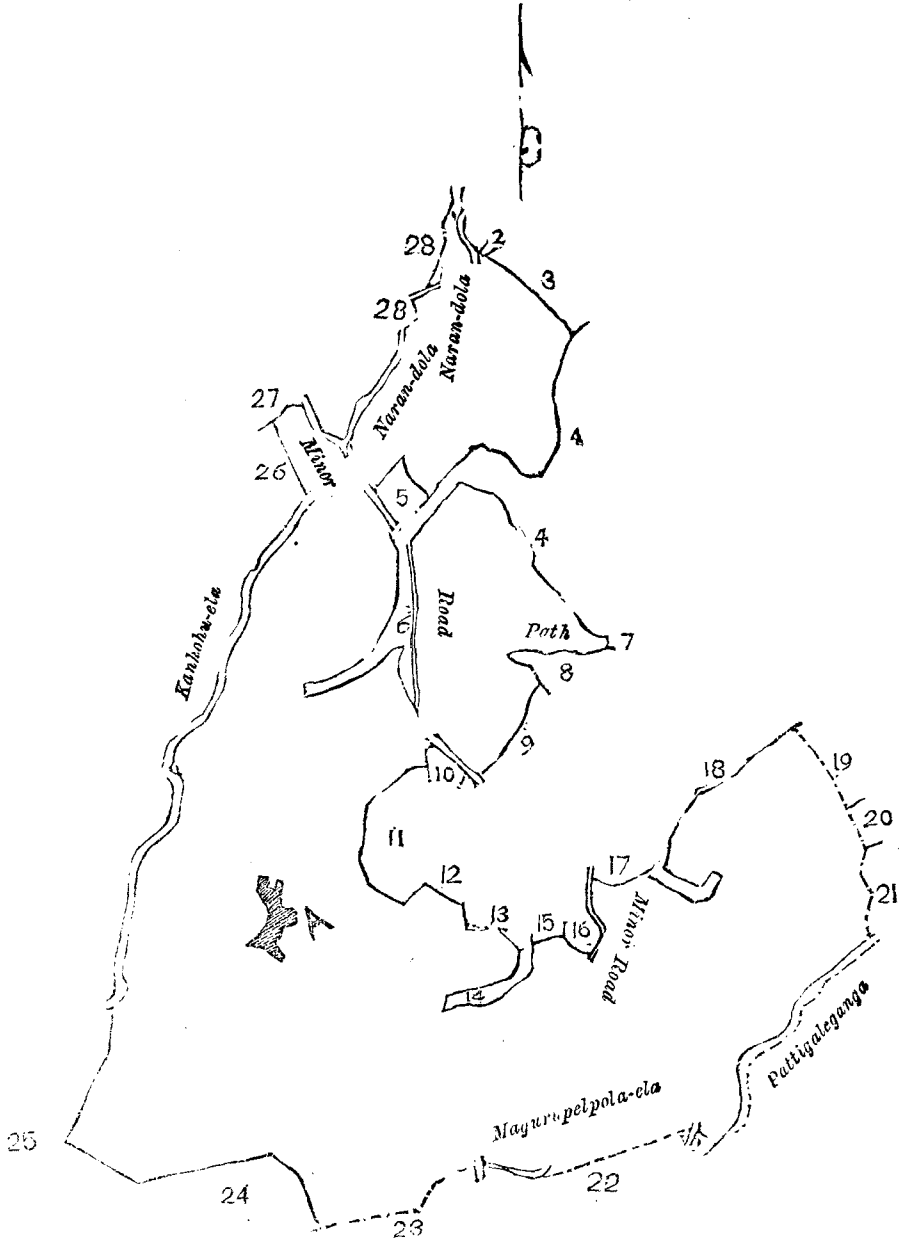
[ඉහතකී මාසිමිවලට මැදිටු ගමේ වත්තාමිට සහ තවත් අසවළින්ට අයිති මේ සමග ඉටුනාපු සීරියමේ පෙරැසන අක්කර 1කුත්, පර්ච්ස් 10ක් බිම්තරම ඇති A අක්කරයකට පෙනෙන වලකන්දෙහිය මේ දැන්වීමෙන් අත්ඇරිය වගන් ඉහත කී අක්කර 236කුත්, රුඹු 2කුත්, පර්ච්ස් 23ක් බිම්තරම මේ අක්කර 1කුත්, පර්ච්ස් 7 අඩිඛානාමේ වගන් මෙසින් දැන ගත යුතුයි.]

தென்மா காணத்தின் மாத்தூறையைச்சேர்ந்த மொறவக்கோறையில் பெறளபனூற யென்னும் கிராமத்தினுள்ள O $\frac{10}{51, 52, 59, 60}$ O $\frac{10}{53, 54, 61, 62}$ ம் அளவு கடசாசினில் காணப்படும் பங்குகள் 274, 275, 277, 287, 295 ம் 299 ம பிரிவுபடி வத்தேக்கேன, நாவளசேன, பொறளுசட்டியேக்கேன, சளதெனியசேன, மருளு பள்ளபொளசேன, வலகத்தெனியேக்கேன, அல்லங்கேன, மாஸ்தெனியேக்கேன, பன்னிலெதெனியேக்கேன, பொறனு கட்டியேக்கேன, றுசுஅத்தெனியேக்கேன, பஸ்வலசேன, சொறசுடெனியேக்கேன, பஸ்வலவத்தசகாமசேன, குறளசுன, சொறஉடசேன, ஜுளேசேன, களகள்ளேசேன, திளிமளசேன, சன்னேவத்தசகாமசேன, தெலகாவத்தேக்கேன, போகாவத்தேக்கேன, கெட்டியாபெனியேக்கேன, தித்வளசேன, அவரிடவத்தேக்கேன, உடசொறசுக்கேன, தள்ளத்தேக்கேன இவை பெல்லாம் ஒரே காண்பாயத்திற் கொற்றப்படும் யென்று பொதுவாய் சொல்லப்படுகிற அல்லது அறியப்படுகிற தித்தோடணைத்திருக்கும் அட்சரத்தால குறிக்கப்பட்ட டாப்பில் வ்வரிக்கப்பட்டதும் 236 ஏக்கர் 2 றுட் 23 பர்சஸ் வஸ்தாரமுள்ளது:—

எல்லை, வடக்கு-ஆசாட்சிக்குள்ள மாவத்தெனியேவன, நாறன்சொல, அரசாட்சிக்குள்ள எரமுதுகாதெனியும் எரமுதுகாதெனியேவத்தூர்; கிழக்கு-அரசாட்சிக்குள்ள பஸ்வலதெனிய, சே. லொசுகாமி உரித்துச்சொல்லும் ஐஸ்ஸெவத்த சிறுவளி, டபள்வு, டின்சி அப்புவும் சிலபேர்களும உரித்துச்சொல்லும் பஸ்வலதெனிய அல்லது ஐஸ்ஸெவத்தெனிய, மேற்சொல்லியவர்கள் உரித்துச்சொல்லும் ஏனபாசுத, ஜே. திஸன்காமியும் சிலபேர்களும உரித்துச்சொல்லும் மாஸ்தெனியம் தெலகாவத்தேக்கும்புற, டபள்வு, டின்சிஅப்புவும் சிலபேர்களும உரித்துச்சொல்லும் தொம்பகாதெனியும், போகாவத்தையும், பசுவத்தையும், களதெனியும், கொறெக்காதெனியும், கொறெசாவத்தையும், ஜே. திஸனும் சிலபேர்களும உரித்துச்சொல்லும் போட்டாவேக்கும்புற, ஜே. ஸிமனும் சிலபேர்களும உரித்துச்சொல்லும் பஸ்வலவத்தையும் கஸ்வலதெனிய, எ. பப்பாமியும் சிலபேர்களும உரித்துச்சொல்லும் சளகொறட்டியேவத்த, ஜே. புஞ்சி அப்புவும் சிலபேர்களும உரித்துச்சொல்லும் கன்பில்லெதெனியேவத்தையும், கன்பின்னெதெனிய, பட்டிகளசகன, தெரகு-அரசாட்சிக்குள்ள தண்டவளவன, மருடியப்பிட்ட எல, அரசாட்சிக்குள்ள பெருபல்லெசுளான, டி. ஜடகுரியும் சிலபேர்களும உரித்துச்சொல்லும் எட்டகொஸ்கா தெனியேவனயும் மிதிஅத்தேவளவன; மேற்கு-ஐ. ஜபசூரியவும் சிலபேர்களும உரித்துச்சொல்லும் மிதிஅத்தேவளவன, கன்சொகுள, அரசாட்சிக்குள்ள கொடோமலபெத்த, பெறளபனூறபகோயில் உரித்துச்சொல்லும் கருனதெனிய, சிறுவளி, நாறன்சொள, ஜே. ஜயன்சாமியும் சிலபேர்களும உரித்துச்சொல்லும் காமறன்சாதெனிய.

[குறிப்பு—சொல்லிய எல்லைகளுக்குள்ளதாய் சமசேவத்துகாமியும் சிலபேர்களுக்குருடைய வளகத்தெனிய யெண்டறியப்படும் 1 ஏக்கர் 7 பர்சஸ் கொண்டது குறிக்கப்பட்ட டாப்பில் A அட்சரமுள்ள தண்டு இரத்த

அறிக்கையிலிருந்து விலக்கினது. இந்த 1 ஏக்கர் 7 பர்சஸ் மேற்சொல்லிய 236 ஏக்கர் 2 றுட் 23 பர்சஸ் அளவுப் பிழம்படுத்த வில்லை.]



Lots 274, 275, 277, 287, 295, and 299, in Sheets O $\frac{10}{51, 52, 59, 60}$ and O $\frac{10}{53, 54, 61, 62}$
Containing in extent 236A. 2R. 23P.

Block to be excluded: Walakatdeniya, in extent 1A. 0R. 7P.

Description of Boundaries of the Block comprising lots 274, 275, 277, 287, 295, and 299.

Lot.	Name of Land.	Lot.	Name of Land.
1 ...	Mawatadeniyahena	15 ...	Garden
2 ...	Eramudugahadeniya	16 ...	Potawakumbura
3 ...	Eramudugahadeniya-atura	17 ...	Pansalawatta
4 ...	Panwiladeniya	18 ...	Kanweldeniya
5 ...	Julihenawatta	19 ...	Galkoratuwawatta
6 ...	Panwiladeniya <i>alias</i> Julihenadeniya	20 ...	Halpilladeniyawatta
7 ...	Chena	21 ...	Halpilladeniya
8 ...	Masdeniya	22 ...	Eandawalahena
9 ...	Delgahawattakumbura	23 ...	Berubewilamukalana
10 ...	Dombagahadeniya	24 ...	Getakosgahadeniyahena
11 ...	Bogahawatta	25 ...	Midiattawalahena
12 ...	Pahalawatta	26 ...	Kobomellabedda
13 ...	Galadeniya	27 ...	Kekunadeniya
14 ...	Gorakagahadeniya	28 ...	Kamarankadeniya

Surveyor-General's Office,
Colombo, August 22, 1898.

ALFRED E. WACKRILL,
for Acting Surveyor-General.