

**SUPPLEMENT**  
TO  
**The Ceylon Government Gazette,**  
**PART III.**

FRIDAY, DECEMBER 1, 1899.

**NOTICES UNDER THE WASTE LANDS ORDINANCES.**

[Notice under Ordinances No. 1 of 1897 and No. 1 of 1899.]

TAKE notice, that unless within three months from the 24th day of November, 1899, the persons, if any, who claim any interest in the lands hereinafter mentioned or in any one or more of such lands, appear before me at my office at Matara and make claim to the said lands or any of them or to some interest therein :

I, John Penry Lewis, Special Officer appointed under Ordinance No. 1 of 1897, in pursuance of the powers in me vested by Ordinances No. 1 of 1897 and No. 1 of 1899, shall declare by writing under my hand that the said lands or such of them, to which no claim has been made, are the property of the Crown.

J. P. LEWIS,  
Special Officer.

Matara, September 30, 1899.

*Description of Lands referred to.*

I.

The lands commonly called or known as Mahagalahena, Demodarahena, Midiattewalahena, Pillagawahena, Gal-koratuwahena, Kinagahadeniyahena, Koskandawalahena, Gallindehena, Galaudahena, and Angurumalekandedeniya, lying adjacent to each other and forming one block, situate in the village of Ginnaliya in the Matara-Morowak korale, in the Southern Province, containing in extent 338 acres 2 roods and 23 perches, as described in the annexed plan, shown as lots 20 and 22 in Sheets O  $\frac{10}{53, 61}$ , and O  $\frac{10}{54, 62}$ , and bounded as follows : on the north by the Watawala-gauga, Dehigahadeniya belonging to K. D. Siyadoris, Migahahena *alias* Watawalawatta claimed by D. D. A. Wijesekara, Hompaladeniya claimed by ditto; on the east by the footpath from Ketawala to Ginnaliya, the Gansabhawa path from Urubokka to Dam-pane, the footpath from the Gansabhawa path to Ginnaliya, Lindamullahena claimed by Saddasigamage Andris Hami and others (lot 80 in Sheet O  $\frac{10}{54, 62}$ ); on the south by Ratkandanmulla belonging to Floris Silva and others (lot 79), Naketiya-hena belonging to Crown (lot 78), Naketiya-tura belonging to Crown (lot 79), Millagahadeniya belonging to Lewanage Wattuhami and others, Jambughahaliyadda belonging to ditto, Walaliyadda belonging to ditto, Hettiyadeniya belonging to ditto, Naketiya-arawa belonging to ditto, Pelawatta belonging to ditto, Dolakumbura belonging to Wickrama Archchi-pattuwege Don Andris and others, Mahakumbura belonging to J. F. de Silva Abewardana, Bogahawatuyaya belonging to Leyanage Bala Hami and others (lot 69); on the west by Mahamederihena belonging to Crown (lot 60), the Bataketikandedola.

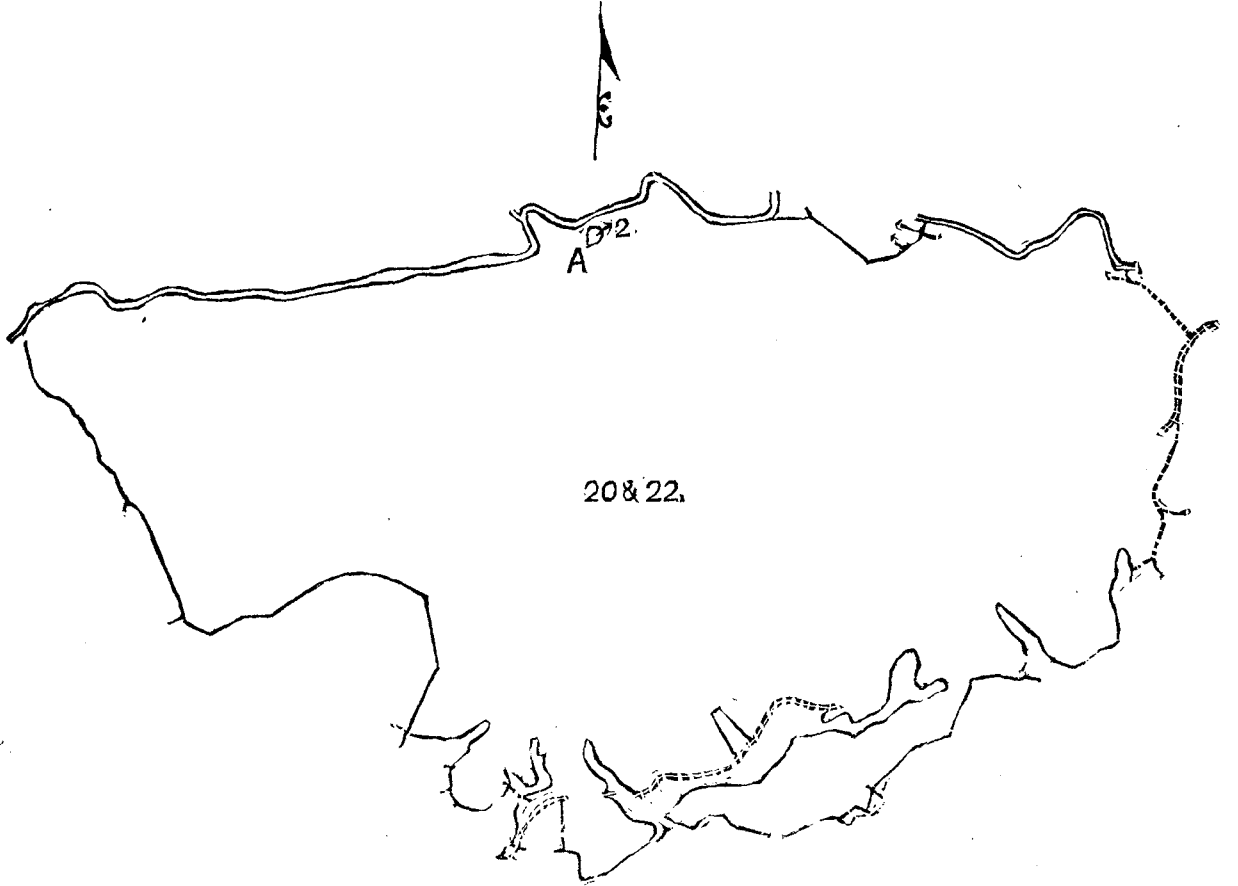
[NOTE.—Lot 21 Demodaradeniya, in extent 16 perches, marked A in the annexed plan, within these boundaries, is excluded from this notice. This extent of 16 perches is not included in the extent of 338 acres 2 roods and 23 perches given above.]

විෂි 1899 න්වැ නොවැම්බර් මස 24 වෙනි දින සිට තුන්මාසයක් ඇතුළතදී මෙහි පහත සඳහන්වෙන ඉඩම්වලට නොහොත් ඉන් එකකට නොහොත් වැඩිගණනකට කිසි අයිතිවාසිකමක් තිබෙනවාය නිසා යම් අය සිටින්නම් ඒ අය විසින් මාතර මගේ කන්තෝරුවේදී මා ඉදිරිපිටට ඇවිත් පෙනීසිට එකී ඉඩම්වලට නොහොත් ඉන් කොසිගම් එකකට නොහොත් ඊට ඇති යම්කිසි අයිතිවාසිකම පෙන්වා දීවින්නට නොයෙදුනොත් විෂි 1897ගේ නොම්මර 1ගේ ආඥාපණයන් ප්‍රකාරයට පත් කරවු විශේෂ මූලාදාහි ධාතෘන්තරය දරණ පෝත් පැන්රි එවිස් යන මට විෂි 1897ගේ නොම්මර 1ගේ සහ විෂි 1899ගේ



புர, டி. எப். த சிள்வா அபேவந்தனுடைய மகசும்புர, னியனகே பாளகாமியும் சிலபேர்சனாக்குமுடைய போகாவ துயாய (69 துண்டு); மேற்கு-அரசாட்சிக்குள்ள மகமேதேரிசேன் (60 துண்டு) பட்டகெட்டிககந்தேதொல.

[குறிப்பு—சொல்லிய எலகைகளுக்குள்ளிதாய் குறிக்கப்பட்ட டாப்பில A அட்சரமுள்ள 21 ம் துண்டு தேமோதறதெனி யெண்டறியப்படும் 16 பர்சஸ்-திகரண்டது இந்த அறிக்கையிலிருந்து விலக்கினது. இந்த அளவு 16 பர்சஸ் மேற்சொல்லிய 338 ஏக்கர் 2 றூட் 23 பர்சஸ் அளப்பிலுட் படுத்த விலகை].



Situation : Ginnaliya in Udugaha pattu of Mrowak korale.

Lot.	Name of Land.	Extent.	
		A.	R. P.
20 ...	Mahagalahena, Demodarahena, Midiattewalahena, &c. ...	337	3 0
22 ...	Angurumelekandedeniya ...	0	3 23
		338	2 23

Lot 21 called Demodaradeniya, in extent 0A. 0R. 16P., is excluded.

Sheet O  $\frac{10}{53, 61}$   $\frac{10}{54, 62}$

Surveyor-General's Office.  
Colombo, August 2, 1899.

S. J. C. MORE,  
for Surveyor-General.

II.

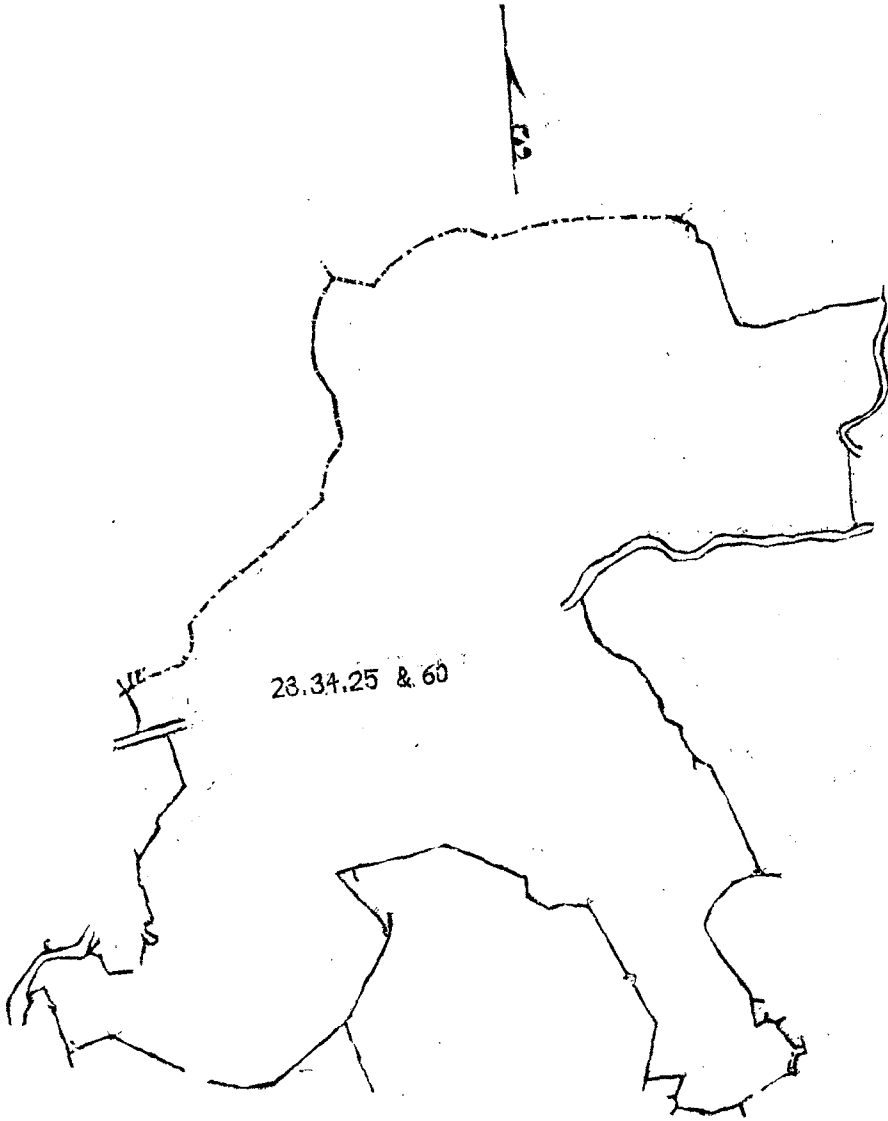
The lands commonly called or known as Tepudenyaheneatura, Kewleheneatura, Olakandeheneatura, Kaluwagahaheneatura, Tepudeniya, Penahallewalagawahena, [Olagampalahena, Palladeniyahena, Walakadaelahena Godahena, Mahamederi-hena, Dodangabahena, Annasigalahena, Dematagalahena, and Gallindahena, all lying adjacent to each other and forming one block, situate in the village of Ginnaliya in the Matara-Morowak Route, in the Southern Province, containing in extent 369 acres 3 roods and 31 perches, as described in the annexed plan, shown as lots 23, 24, 25, and 60 in F. Sheets O  $\frac{10}{53, 61}$ , and O  $\frac{10}{54, 62}$  and bounded as follows: on the north by Dehigahaliyaddeheneatura claimed by Ekanayakage Dassan Hami, Parandalareheneatura claimed by ditto, Ellagawahena claimed by Saddasigamage Bandula Hami and others Ittagalahena claimed by ditto; on the east by Ahituelledola, Angurumalakaandeheneatura belonging to Crown, the Watawala ganga, the Bataketikandedola, Pillehena claimed by Lewanage Wattu Hami and others (lot 20), Bogahawatuyaya belonging to ditto, Bataketikandeniya belonging to Crown, Bataketikandepunchideniya belonging to Crown, Bataketikandeheneatura (lot 65) belonging to Crown; on the south by Gedarakumbura belonging to Floris Silva and others, Egodahakoratuwa belonging to Leyanage Andris and others, Magahena claimed by Wijetunge Adiriyana and others, Malitigehena claimed by ditto, Ihaldeniya claimed by ditto, Delgahahena claimed by ditto, Rukadadeniyahena belonging to Crown, Yakadagalpolahena belonging to Crown, Bambaradeniyahena belonging to Crown; on the west by Walakada-elawatta belonging to Iagodage Pedris and others, Walakadadeniya belonging to ditto, the Watawala-ganga, Kongahawatta belonging to Wikrama Arachchi Pattuwege Jayan Hami and others, Pattuwegegedarakumbura belonging to ditto, Inalawatta belonging to Wickrama Arachchi Pattuwege Don Andris and others, the Watawala-ganga, Nugegawadeniya belonging to Wichrama Arachchi Pattuwege Don Andris and others, Nugegawa-atura belonging to Crown (lot 262 in Sheet O  $\frac{10}{53, 61}$ ), Nakumburadeniya belonging to Crown (lot 241), Nakumburagawa-atura belonging to Crown (lot 240).

දකුණු පලාතට අයිති මාරු මොරවත්තෝරලේ හිමිණිලිය යන ගම නිබෙන මේ සමග අමුතාපු සිතියමේ පෙන් කන අක්කර 369කුත්, රූ 3කුත්, පර්චස් 31ක් තිමිනරම ඇති කොප්පෙහියේ ගේනේ අතුරු, කිවුලේ ගේනේ අතුරු, හීල කන්දේ ගේනේ අතුරු, කාච්චාගහ ගේනේ අතුරු, කොප්පෙ දෙහියද, පොණහල්ලේ වලගාමා ගේනද, හීලගමිපල ගේනද, පල්ලේදෙහියද ගේනද, වලකඩ ඇලගේනද, ගොබේමනද, මහමෙදිරි ගේනද, දෙඩන්ගහ ගේනද, අන්තාසිලග ගේනද, දෙමටගල ගේනද, ගල්ලේද ගේනද කිසන F. S. O  $\frac{10}{53, 61}$  සහ O  $\frac{10}{54, 62}$  පවුල 23, 24, 35 සහ 60කුත් පෙන්වන ඒකා බධ බිම්කම්වලට මායිම්: උතුරට ඒකතායකගේ දසන්තාමි විසින් අයිතිවාසිකම් කිසන දෙහිගහලියද්දේ ගේනේ අතුරු, එම අගවල්විසින් අයිතිවාසිකම් කිසන පරදල්ආරේ ගේනේ අතුරු, සද්දෙසින්ගමගේ බන්දුලුතාමි සහ නවන්අගවල් විසින් අයිති වාසිකම් කිසන ඇල්ලගාමා ගේනද, එම අගවල් විසින් අයිතිවාසිකම් කිසන ඉන්තගල ගේනද; කැගෙනහිරට අනිකුඇල්ලේ දෙලද, රජසන්තක අභරුමලකන්දේ ගේනේ අතුරු, වටවල ගහද, බටකැටිකන්දේ දෙලද, ලිවනගේ වන්කුතාමි සහ නවන්අගවල් විසින් අයිතිවාසිකම් කිසන පිල්ලේ ගේනද (20 වෙනි කැබැල්ල) එම අගවල්වන්ට අයිති බොගහවතුගහද, රජසන්තක බටකැටිකන්දේ දෙහියද, රජසන්තක බටකැටිකන්දේ පුන්චි දෙහියද, රජසන්තක බටකැටිකන්දේ අතුරු, (65 වෙනි බිම්කම්විට); දකුණට පොලොව්ස්සිල්ලාට සහ නවන් අගවල්වන්ට අයිති ගෙදර කුඹුරු, ලියනගේ අන්දිරිස්ට සහ නවන් අගවල්වන්ට අයිති එගොඩහ කොරවුවද, විජේනිගේ අදිරිස්ට සහ නවන් අගවල් විසින් අයිතිවාසිකම් කිසන ගග ගේනද, එම අගවල් විසින් අයිතිවාසිකම් කිසන මලින්නිගේ ගේනද, එම අගවල් විසින් අයිතිවාසිකම් කිසන ඉහලදෙහියද, එම අගවල් විසින් අයිතිවාසිකම් කිසන දෙල්ගහගේනද, රජසන්තක රුක්අන්දෙහියද ගේනද, රජසන්තක සකඩගල්ල පොලේ ගේනද, රජසන්තක මිරදෙහියද ගේනද; බිස්නාඉරට ජාගොඩගේ පේදිරිස්ට සහ නවන් අගවල්වන්ට අයිති වල කඩඇලේ වන්තද, එම අගවල්වන්ට අයිති වලකඩ දෙහියද, වටවල ගහද, විකුචආරච්චි පන්කුචේගේ පසන්තාමි සහ නවන් අගවල්වන්ට අයිති කෝන්ගහවන්තද, එම අගවල්වන්ට අයිති පන්කුචේගේ ගෙදර කුඹුරු, විකුචආරච්චි පන්කුචේගේ දෙව් අන්දිරිස්ට සහ නවන් අගවල්වන්ට අයිති ඉහලවන්තද, වටවල ගහද, එම අගවල්වන්ට අයිති කුගේ ගාමා දෙහියද, රජසන්තක කුගේගාමා අතුරු O  $\frac{10}{53, 61}$  සිතියමේ 262 වෙනි කැබැල්ලද, රජසන්තක නාකුඹුරේ දෙහියද, (241 වෙනි කැබැල්ල) රජසන්තක නාකුඹුරගාමා අතුරු, (240 වෙනි කැබැල්ල).

தென் மாகாணத்தின் மாத்துறை மொறவக்கோறநீளையைச்சேர்ந்த கின்னளிய யென்னும் கிராமத்திலுள்ள F.S. O  $\frac{10}{53, 61}$  ம், O  $\frac{10}{54, 62}$  அளவு கடதாசிகளில் காணப்படும் பங்குகள் 23, 24, 25, 60 ம் பிரிவுபடி தெப்புதெனியே கேகேனஅதூர், கிவுளேகேனேஅத்தூர், ஓளாகந்தேனஅத்தூர், கலுவாகாஏனஅத்தூர், தெப்புதெனிய, பென கள்ளேவளகாரசுகேன, ஓளாகம்பளகேன, பள்ளேதெனியேகேன, வளகடளளகேன, கோடேசேன, மசமேத்திரகேன, தொட்டங்ககேன, அன்லாகிகளகேன, தெமட்டகளசேன, கள்ளிந்தகேன இவை யெல்லாம் ஒரேகாணியாய் தோற்றப்படும் யென்ற பொதுவாக சொல்லப்படுகிற அல்லது அறியப்படுகிற இத்தொடரணத்திற்குக்கும் அட்சரத்தால குறிக்கப்பட்ட டாப்பில் விவரிக்கப்பட்டதும், 369 ஏக்கர் 3 றூட் 31 பர்சஸ் விஸ்தாரமுள்ளது:—

எலலை, வடக்கு-எகரையகே தஸன்காமி உரித்துச்சொல்லும் தெகிகாளியத்தேகேனேஅத்தூர், மேற்சொல்லியவன் உரித்துச்சொல்லும் பறந்தன்ஆரேகேனேஅத்தூர், ஸத்தாசிகமகே பந்துளகாமயும் சிலபேர்களும் உரித்துச்சொல்லும் எள்ளகாவாகேன, மேற்சொல்லியவர்கள் உரித்துச்சொல்லும் இத்தகளசேன; கிழக்கு-அகிது எள்ளேதொல, அரசாட்சிக்குள்ள அங்குருமளகந்தேனஅத்தூர், வட்டவளகங்க, பட்டகெட்டிகந்தேதொல, ளியானகே வத்தகாமியும் சிலபேர்களும் உரித்துச்சொல்லும் பீள்ளேன (20 துண்டு), மேற்சொல்லியவர்களுடைய போகாவத்தயாய, அரசாட்சிக்குள்ள பட்டகெட்டிகந்தேதெனிய, அரசாட்சிக்குள்ள பட்டகெட்டிகந்தே புஞ்சிதெனிய, அரசாட்சிக்குள்ள பட்டகெட்டிகந்தேஅத்தூர் (துண்டு 65); தெற்கு-பொளோரிஸ்த சின்வாவும் சிலபேர்களுக்குமுடைய கெதறகும்புர, ளியனகே அந்திரிகம் சிலபேர்களுக்குமுடைய கெடாககொறட்டுவ, விஜேசிக்கே அதிரியனும் சிலபேர்களும் உரித்துச்சொல்லும் மககேன, மேற்சொல்லியவர்கள் உரித்துச்சொல்லும் மனித்திகேன, மேற்சொல்லியவர்கள் உரித்துச்சொல்லும் இகளதெனிய, மேற்சொல்லியவர்கள் உரித்துச்சொல்லும் தெள்காகேன, அரசாட்சிக்குள்ள றுக்குத்தெனியேன, அரசாட்சிக்குள்ள யகடகன்பொளேகேன, அரசாட்சிக்குள்ள பம்பறதெனியேன; மேற்கு-ஜாகொடகே பேதிரிகம் சிலபேர்களுக்குமுடைய வளகட எளேவத்த, மேற்சொல்லியவர்களுடைய வளகடதெனிய, வட்டவளகங்க, விக்கறம ஆளுச்சிபத்துவகே ஐயன் காமியும் சிலபேர்களுக்குமுடைய கோள்காவத்த, மேற்சொல்லியவர்களுடைய பத்துவேகே கெதறகும்புர, விக்கறம ஆளுச்சி பத்துவேகே தொன் அந்திரிகம் சிலபேர்களுக்குமுடைய இகளவத்த, வட்டவளகங்க, விக்கறம ஆளுச்சி பத்துவேகே தொன் அந்திரிகம் சிலபேர்களுக்குமுடைய துகேகாவாதெனிய, அரசாட்சிக்குள்ள துகேகாவா அத்தூர் (O  $\frac{10}{53, 61}$ ).

அளவுதடதாசில 262 ம் பங்கு), அரசாட்சிக்குள்ள நாகும்புறுதெனிய (241 தண்டு), அரசாட்சிக்குள்ள நாகும்பு  
ரெகாவரஅத்தூர (240 தண்டு).



Situation : Ginnaliya in Udugaha pattu of Morowak korale.

Lot.	Name of Land.	Extent.	
		A.	R. P.
23 ...	Tepudenyaheneatura, Kewleheneatura, &c. ...	232	1 20
24 ...	Tepudeniya ...	1	0 16
25 ...	Penahellawalagawahena, Olagampalahena, &c. ...	92	0 0
60 ...	Mahamederihena, Dodangahahena, Annasigalahena, &c. ...	44	1 35
		<u>369</u>	<u>3 31</u>

Sheet O  $\frac{10}{53, 61}$ ,  $\frac{10}{54, 62}$

Surveyor-General's Office,  
Colombo, August 2, 1899.

S. J. C. MORE,  
for Surveyor-General.

III.

The lands commonly called or known as Magahena, Malittegehena, Delgahahena, situate in the village of Ginnaliya in the Matara-Morowak korale, in the Southern Province, containing in extent 80 acres and 2 roods, as described in the annexed plan, shown as lot 53 in Sheet O  $\frac{10}{53, 61}$ , and bounded as follows: on the north by Penahellawalagawahena (lot 25) claimed by Wikrama Arachchi Pattuwege Jayan Hami and others, Dodangahahena claimed by ditto; on the east by Annasigalahena (lot 60) claimed by ditto, Gallindahena (lot 60) claimed by ditto, Egodahakoratuwa belonging to Leyanage Andris and others (lot 59), Dangahakumbura (lot 55) belonging to Wijesinge Adrian and others, Gedarawatta (lot 57) belonging to Liyanage Andris and others, Pananwelawatta (lot 58) belonging to Liyanage Babun Hami and others; on the south by the Gansabhawa path from Kekundeniya to Ginnaliya, Medawatta (lot 119) belonging to Atandage Don David and others; on the west by the footpath from Urubokka to the Gansabhawa path, the Gansabhawa path from Kekundeniya to Ginnaliya, Rukkatdeniya (lot 51) belonging to D. D. A. Wijesekara and others, Rukkatdeniyahena (lot 46) belonging to Crown, Penahallawalagawahena (lot 25) claimed by Wikrama Arachchi Pattuwege Jayan Hami and others, Udadeniya (lot 54) belonging to Crown.

[NOTE.—Lot 52 Bemmedeniya, in extent 20 perches, marked A in the annexed plan, within these boundaries, is excluded from this notice. This extent of 20 perches is not included in the extent of 80 acres and 2 roods given above.]

දකුණු පලාතට අයිති මාතර මොරවත්තකෝරළේ තිණිණලිය යන ගම නිවෙත මේ සමග අමුතාපු සිතියමේ පෙනෙන අක්කර 80කුත්, රූඩ් 2ක් බිම්කරම ඇති මගයේතද, මලින්තේගේ ගේතද, දෙල්ගහගේතද කිසන F. S. O  $\frac{10}{53, 61}$  පත්‍රයේ 53නේ පෙන්වන බිම්කවිවිත මාසිම: උතුරට වික්‍රම ආරච්චි පත්තුවේගේ ජයන්තාමි සහ තවත් අයවල් විසින් අයිති වාසිකම් කිසන පෙණහැල්ලවලාලා ගේතද, (25 වෙනි බිම්කවිවිත); එම අයවල් විසින් අයිතිවාසිකම් කිසන දෙඩන්ගහ ගේතද; නැගෙනහිරට එම අයවල් විසින් අයිතිවාසිකම් කිසන අන්තාසිගල ගේතද (60 වෙනි බිම්කවිවිත), එම අයවල් විසින් අයිතිවාසිකම් කිසන ගල්ලිදේ ගේතද, (60 වෙනි බිම්කවිවිත); ලියනගේ අන්දිරිස්ට සහ තවත් අයවළන්ට අයිති එගොඩහ හොරටුවද, (59 වෙනි බිම්කවිවිත); විජේසිත්ගේ අදිරිස්ට සහ තවත් අයවළන්ට අයිති දන්ගහකුඹුරද, (55 වෙනි බිම්කවිවිත), ලියනගේ අන්දිරිස්ට සහ තවත් අයවළන්ට අයිති ගෙදරවත්තද, (57 වෙනි බිම්කවිවිත); ලියනගේ බඩුන් හාමිට සහ තවත් අයවළන්ට අයිති පණුවෙලේ වත්තද, (58 වෙනි බිම්කවිවිත); දකුනට කැකුන්දෙහියේ සිට ගිණිණ ලියට යන ගම්සහා පාරද, අනුච්චගේ දෙත් දව්වට සහ තවත් අයවළන්ට අයිති මැදවත්තද, (119 වෙනි බිම්කවිවිත); බස් නාඉරට උරුමෙක්කන් සිට ගම්සහාපාරට වැටෙන අසිපාරද, කැකුන්දෙහියේ සිට ගිණිණලියට යන ගම්සහාපාරද, ඩී. ඩී. එ. විජේසේකරට සහ තවත් අයවළන්ට අයිති රුක්කදෙහියද, (51 වෙනි බිම්කවිවිත); රජසන්නක රුක්කන්දෙහියේ ගේතද (46 වෙනි බිම්කවිවිත); වික්‍රමආරච්චි පත්තුවේගේ ජයන්තාමි සහ තවත් අයවල් විසින් අයිතිවාසිකම් කිසන පෙණ හැල්ල වලාලා ගේතද (25 වෙනි බිම්කවිවිත); රජසන්නක උඩදෙහියද (54 වෙනි බිම්කවිවිත).

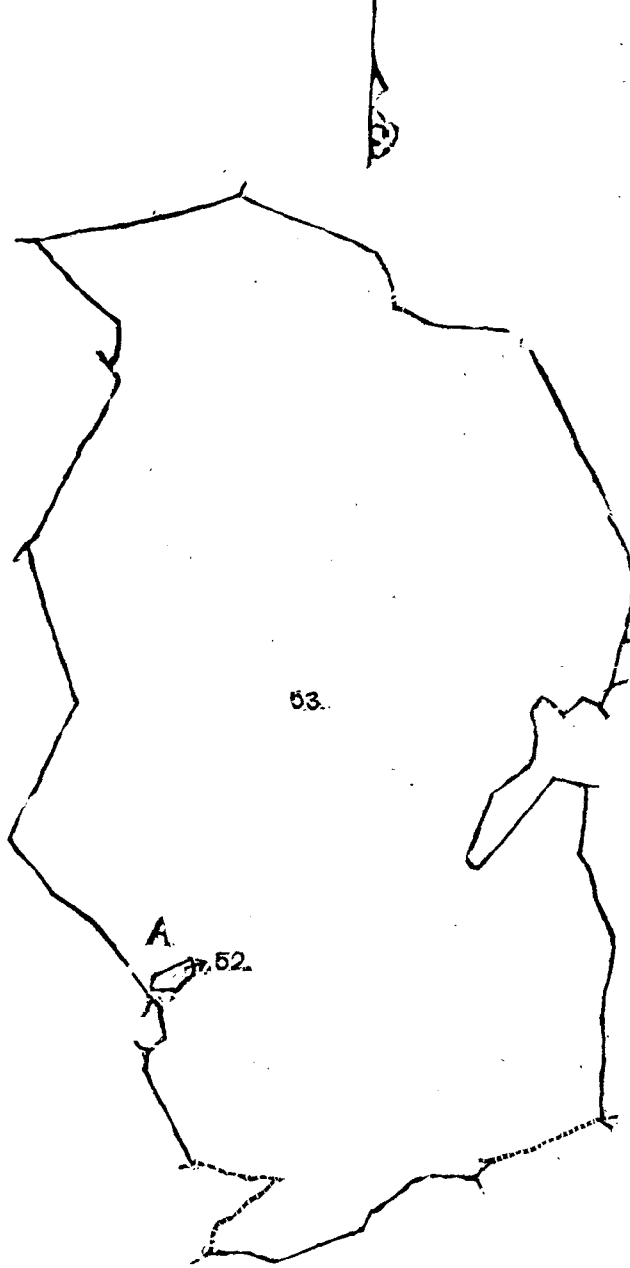
[ඉහතකී මාසිමිවලට මැදිවු මේ සමග අමුතාපු සිතියමේ A අකුරකින් පෙන්වන පර්ච්ස් 20ක් බිම්කරම ඇති බැමිමෙ දෙහිය කිසන 52 වෙනි බිම්කවිවිත මේ දැන්වීමෙන් අත්ඇරිමගත් මේ පර්ච්ස් 20යේ බිම්කරම ඉහතකී අක්කර 80කුත් රූඩ් 2කේ බිම්කරමේ අඩඟ නොවෙන වගත් මෙසින් දැනගත යුතුයි].

தென்மாகாணத்தின் மாத்தாறு மொறவக்கோறநகையச்சேர்ந்த கின்னளிய யென்னும் கிராமத்திலுள்ள O  $\frac{10}{53, 61}$  ம் அளவு கடதாசியில காணப்படும் பங்கு 53 ம் பிரிவுபடி மககேன, மளித்தேகேன, தென்காகேன, யெ ன்று பொதுவாய் சொல்லப்படுகிற அலைது அறியப்படுகிற இத்தோடணத்திருக்கும் அட்சரத்தால குறிக்கப்பட்ட டாப்பில விவரிக்கப்பட்டதும் 80 ஏக்கர் 2 ரூட் விஸ்தாரமுள்ளது :—

எஸ்தி, வடக்கு-விக்கரம ஆளுச்சிபத்தவகே ஜயன் காமியும் சிலபேர்களுக்கும் உரித்துச்சொல்லும் பென கள்ளவளகாவாகேன (25 துண்டு), மேற்சொல்லியவர்கள் உரித்துச்சொல்லும் தொடங்காகேன; கிழக்கு-மேற் சொல்லியவர்கள் உரித்துச்சொல்லும் அன்னாசிகளகேன (60 துண்டு), மேற்சொல்லியவர்கள் உரித்துச்சொல்லும் கள்ளிந்தேகேன, (துண்டு 60), ளியனகே அந்திரிசும் சிலபேர்களுக்குமுடைய ளகொடககொறட்டுவ, (துண்டு 59), விஜேசிங்கே அதிரியலும் சிலபேர்களுக்குமுடைய தன்காகும்புர (55 துண்டு), ளியனகே அந்திரிசும் சிலபேர் களுக்குமுடைய கெதறவத்த (57 துண்டு), ளியனகே பபன்காமியும் சிலபேர்களுக்குமுடைய பன்னவெளவத்த (58 துண்டு); தெற்கு-கெகுளதெனியிலிருந்து கின்னளியக்கு போரும் கம்ஸபாபாதை, அதஉடகே தொன் தாவி த்பும் சிலபேர்களுக்குமுடைய மெதவத்த (119 துண்டு); மேற்கு-ஊருபொக்கிலிருந்து கம்ஸபாபாதைக்கு போ ரும் அடிபாதை, கெகுளதெனியிலிருந்து கின்னளியக்கு போரும் கம்ஸபாபாதை, டி. டி. எ. விஜேசேகரவும் சில பேர்களுக்குமுடைய றக்கத்தெனிய (51 துண்டு), அரசாட்சிக்குள்ள றக்கத்தெனியேசேன (46 துண்டு), விக்க

மம ஆளுச்சி பத்துவகே ஜயன் காமியும் சிலபேர்களும் உரித்துச்சொலலும் பெனகள்ளவளகாலாகேன (25 துண்  
டு), அரசாட்சிக்குள்ள உடதெனிய (54 துண்டு).

[குறிப்பு—சொலலிய எலகைகளுக்குள்ளிதாய் குறிக்கப்பட்ட டாப்பில A அட்சரமுள்ள 52 ம் துண்டு  
பெம்மேதெனி யெண்டறியப்படும் 20 பர்சஸ் கொண்டது இந்த அறிக்கையிலிருந்து விலக்கினது. இந்த அளவு  
20 பேர்சஸ் மேற்சொலலிய 80 ஏக்கர் 2 றாட் அளப்பிலுட்படுத்த வில்லை.]



Lot 53 called Magahena, Malittegehena, Delgahahena, Polgahahena, in extent 80A. 2R. 0P., situated in Ginnaliya in Udugaha pattu of Morowak korale.

Lot 52 called Bemmedeniya, in extent 0A. 0R. 20P., is excluded.

Sheet O  $\frac{10}{53, 61}$

IV.

The land commonly called or known as Polgahahena, situate in the village of Ginnaliya in the Matara-Morowak korale, in the Southern Province, containing in extent 12 acres and 10 perches, as described in the annexed plan, shown as lot 129 in F. S. O.  $\frac{10}{53, 61}$ , and bounded as follows: on the north by Dangahaliyadda (lot 126) belonging to Gallellage Jayan and others, Galpilledeniya (lot 128) belonging to Wijesinge Adrian and others; on the east by Polgahaheneatura (lot 118) belonging to Crown, Polgahadeniya (lot 134) belonging to Crown, Polgahaheneatura (lot 118) belonging to Crown; on the south by Polgahaheneatura (lot 118) belonging to Crown; on the west by Udahawatta (lot 130) belonging to Gallellage Siman and others, Dodangahaliyadda (lot 126) belonging to Gallellage Jayan and others.

[NOTE.—Lot 133 Medadeniya belonging to Gallellage Jayan, and containing in extent 2 roods and 10 perches, marked A in the annexed plan, within these boundaries, is excluded from this notice. This extent of 2 roods and 10 perches is not included in the extent of 12 acres and 10 perches given above.]

දකුණු පලාතට අයිති මාතර මොරවත්තකෝරලේ ගිනිකලිය ගම ගම තිබෙන මේ සමග අමුතුව සිතීමේ පෙ  
මකන අක්කර 12කුත්, පර්ච් 10ක් බිම්තරම ඇති පොල්ගහයෙක කිසක F. S. O.  $\frac{10}{53, 61}$  පවුයේ 129න් පෙන්වන බිම්කලිය  
සට මාසිම—ලකුරට ගල්ලාලුලයේ ජනනට සහ තවත් අතවර්තට අයිති දන්තලියද්ද (126 වෙනි බිම්කලිය), පිපේසිත්  
මේ අදිටිතව සහ තවත් අතවර්තට අයිති ගල්ලාලුලේ දෙනිද (128 වෙනි බිම්කලිය); නැගෙනහිරට රජසන්නක  
පොල්ගහයෙන් අතුරු (118 වෙනි බිම්කලිය), රජසන්නක පොල්ගහයෙන් (134 වෙනි බිම්කලිය), රජසන්නක  
පොල්ගහයෙන් අතුරු (118 වෙනි බිම්කලිය); දකුණට රජසන්නක පොල්ගහයෙන් අතුරු (118 වෙනි බිම්කලිය);  
බිසිනාගුරට ගල්ලාලුලයේ සිමනට සහ තවත් අතවර්තට අයිති උඩතවත්තද (130 වෙනි බිම්කලිය); ගල්ලාලුලයේ  
ජනනට සහ තවත් අතවර්තට අයිති දෙඩන්තලියද්ද (126 වෙනි බිම්කලිය).

[ඉහත බිම්කලියට මැදි මේ සමග අමුතුව සිතීමේ A අක්කරයෙන් පෙන්වන ගල්ලාලුලයේ ජනනට අයිති රුඩ්  
කුත් පර්ච් 10ක් බිම්තරම ඇති මැදදෙනි කිසක 133 වෙනි බිම්කලිය මේ දැන්වීමෙන් අත්හැරීමට මේ රුඩ් 2කුත්  
පර්ච් 10යේ බිම්තරම ඉහත අක්කර 12කුත් පර්ච් 10යේ බිම්තරම අඩකුනුවෙන් වෙන් වෙසින් දැනගත හැකි.]

தென் மாகாணத்தின் மாத்துறை மொறவக்கோறையைச் சேர்ந்த கின்னளிய வெள்ளும் பிராமத்திலுள்ள  
F. S. O.  $\frac{10}{53, 61}$  ம் அளவு கடதாசியில் காணப்படும் பங்கு 129 ம்பிரிவுபடி பொள்காண யென்று பொதுவாய்ச்  
சொல்லப்படுகிற அலகு அறியப்படுகிற இத்தோடணத்திற்கும் அட்சரத்தால் குறிக்கப்பட்ட டாப்பில் விவரிக்க  
ப்பட்டதும் 12 ஏக்கர் 10 பர்சல் விஸ்தாரமுள்ளது:—

எல்லை, வடக்கு-கள்ளெள்ளகே ஜயன்காரியும் சிலபேர்களுக்குமுடைய தக்ககளியத்த (126 துண்டு),  
விஜேசிங்கே அதிரியனும் சிலபேர்களுக்குமுடைய கள்பிள்ளேதெனிய (128 துண்டு); கிழக்கு-அரசாட்சிக்குள்ள  
பொள்காணே அத்தா (118 துண்டு), அரசாட்சிக்குள்ள பொள்காணேதெனிய (134 துண்டு), அரசாட்சிக்குள்ள  
பொள்காணே அத்தா (118 துண்டு); தெற்கு-அரசாட்சிக்குள்ள பொள்காணே அத்தா (118 துண்டு); மேற்கு-  
கள்ளெள்ளகே சிமனும் சிலபேர்களுக்குமுடைய உடகாவத்த (130 துண்டு), கள்ளெள்ளகே ஜயனும் சிலபேர்களு  
க்குமுடைய தொடன்காரியத்த (126 துண்டு).

[குறிப்பு—கள்ளெள்ளகே ஜயனுடைய சொலையி எல்கைகளுக்குள்ளிதாய் குறிக்கப்பட்ட டாப்பில் A அட்ச  
சரமுள்ள 133 ம் துண்டு மெத்தெனிய யெண்டறியப்படும் 2 டாட் 10 பர்சல் கொண்டது இந்த அறிக்கையிலிருந்து  
விலக்கினது. இந்த அளவு 2 டாட் 10 பர்சல் மேற்சொல்லிய 12 ஏக்கர் 10 பர்சல் அளப்பிலுட்படுத்தவில்லை],



Lot 129 called Polgahahena, in extent 12A. 0R. 10P., situated in the village Ginnaliya in Udugaha pattu of Morowak korale. Lot 133 called Medadeniya, in extent 0A. 2R. 10P., is excluded.



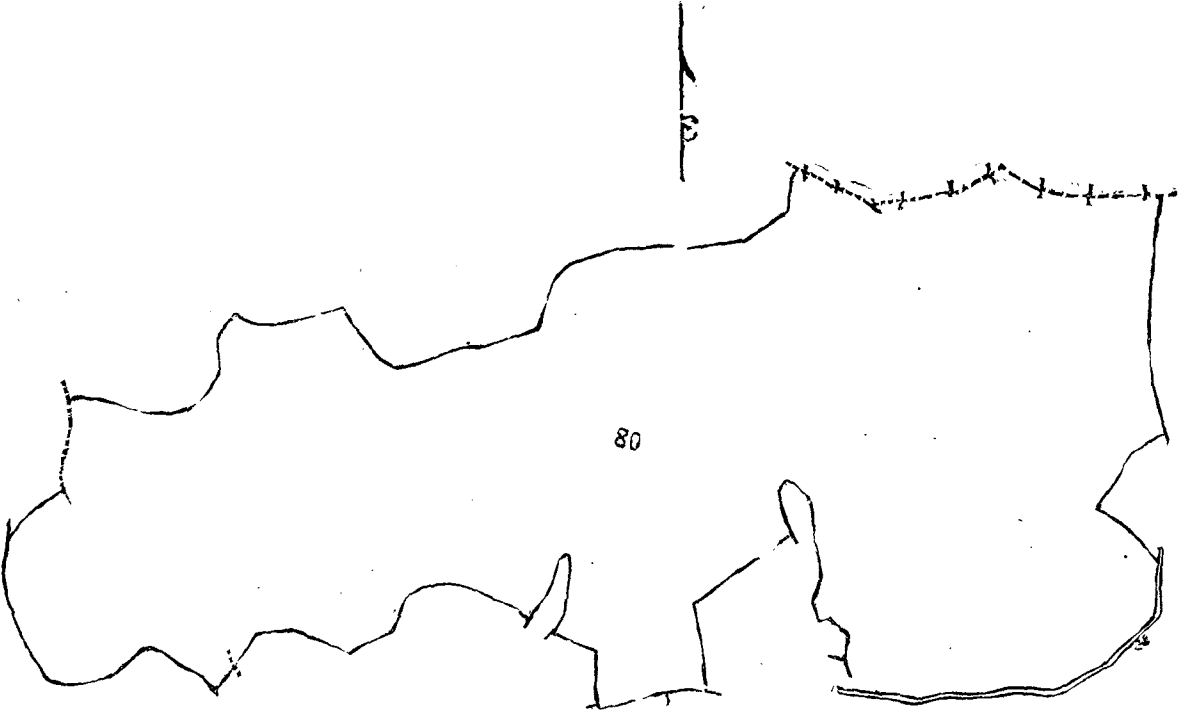
V.

The lands commonly called or known as Wewelketiyahena, Labupuhulhena, Lindamullehena, Pillehena, and Arakumullehena, lying adjacent to each other and forming one block, situate in the village of Ginnaliya in the Matara-Morowak korale, in the Southern Province, containing in extent 71 acres 2 roods, as described in the annexed plan, shown as lot 80 in F. S. O.  $\frac{10}{54, 62}$ , and bounded as follows : on the north by Ensalgalaheneatura (lot 19) belonging to Crown, the ridge of Ensalgalaheneatura forming the boundary between Morowak korale and Kolonna korale ; on the east by Balatennahena belonging to Crown (lot 82), Gahalahena (lot 82) belonging to Crown, Gulanewatta (lot 81) belonging to Arambage Babun Hami and others ; on the south by the Gahalahenedola, Pillewatta (lot 98) belonging to Jagodage Kiri Appu and others, Pillewattadeniya (lot 97) belonging to ditto, Dodangahakumbura (lot 101) belonging to D. F. de Silva Abewardena and others, Jagodagewatta (lot 99) belonging to Jagodage Kiri Appu and others, Lindamullewatuyaya (lot 100) belonging to Madurapperumage Wattuhami and others, Ratkandanmulla (lot 79) belonging to D. F. de Silva Abewardena and others ; on the west by Ratkandanmuledeniya (lot 79) belonging to ditto, Galkoratuwahena (lot 20) claimed by Lewanage Wattu Hami and others, the footpath from Ginnaliya to Dapane.

දකුණු පලාතට අයිති මාතර මොරවත්තෝරලේ ගිණිණුම් සහ ගම තිබෙන මේ සමග අමුතාපු සිටිනමේ පෙනෙන අක්කර 71කින් රු. 2ක් බිම්කරම ඇති වේ. වැල්කැටියේ හේතද, ලදුපුදුල් හේතද, ලිදුමුල්ලේ හේතද, පිල්ලේ හේතද, අරත්මුල්ලේ හේතද කිසක F. S. O.  $\frac{10}{54, 62}$  පවුලේ 80න් පෙන්වන එකම බඩ බිම්කර්මය මායිම : උතුරට රජසන්නක එන් සාල්ගාලහේතද, (19 වෙනි බිම්කර්මය); මොරවත්තෝරලේ සහ කොලොන්නා කෝරලේටත් අතරේ තිබෙන එන්සාල් ගලඅතුරේ මුදුන්පිටද; නැගෙනහිරට රජසන්නක බලකොත්තේ හේතද, (82 වෙනි බිම්කර්මය); රජසන්නක ගහල හේතද, (82 වෙනි බිම්කර්මය); අරමහේ බඩුන්තාමිට සහ තවත් අසවන්නට අයිති ගලහේ වත්තද, (81 වෙනි බිම්කර්මය); දකුණට ගහලහේතේ දෙලද, ජාගොඩගේ කිරිඅප්පුට සහ තවත් අසවන්නට අයිති පිල්ලේ වත්තද, (98 වෙනි බිම්කර්මය); එම අසවන්නට අයිති පිල්ලේවත්තේ දෙනිකද, (97 වෙනි බිම්කර්මය); ඩී. ඇෆ්. ඩී සිල්වා අබේවසින්ට සහ තවත් අසවන්නට අයිති දෙඩන්තෙකුඳුරද (101 වෙනි බිම්කර්මය), ජාගොඩගේ කිරිඅප්පුට සහ තවත් අසවන්නට අයිති ජාගොඩගේ වත්තද (99 වෙනි බිම්කර්මය), මදුරප්පෙරුමගේ වත්තකාමිට සහ තවත් අසවන්නට අයිති ලිදුමුල්ලේ වතුයායද (100 වෙනි බිම්කර්මය), ඩී. ඇෆ්. ඩී සිල්වා අබේවසින්ට සහ තවත් අසවන්නට අයිති රත්කදන්මුල්ලද (79 වෙනි බිම්කර්මය); බස්නාගුරට එම අසවන්නට අයිති රත්කදන්මුල්ලේදෙනිකද (79 වෙනි බිම්කර්මය), ලේවානගේ වත්තකාමි සහ තවත් අසවල් විසින් අයිතිවැසිකම් කිසක ගල්කොරටුවේ හේතද (20 වෙනි බිම්කර්මය), ගිණිණුම් සිට දැපහේට සහ අඳිපාරද.

தென் மாகாணத்தின் மாத்தூறை மொறவத்தோறையைச்சேர்ந்த கின்னளியு யென்னும் கிராமத்திலுள்ள F. S. O.  $\frac{10}{54, 62}$  ம் அளவு கடநாசியில காணப்படும் பங்கு 80 ம் பிரிவுபடி வேவெள்கெட்டியேயன, லபுபுளுள் ஏன, ளரிந்தமுள்ளேஏன, பீள்ளேஏன, அறகமுள்ளேஏன இவை யெல்லாம் ஒரே காணியாய்த் தோற்றப்படும் என்று பொதுவாய்ச் சொல்லப்படுகிற அல்லது அறியப்படுகிற இத்தோடணைத்திருக்கும் அட்சரத்தால் குறிக்கப்படட்ட டாப்பில் விவரிக்கப்பட்டதும் 71 ஏக்கர் 2 றுட் விஸ்தாரமுள்ளது :-

எல்லை, வடக்கு-அரசாட்சிக்குள்ள என்லான்களானே அத்தூர (19 துண்டு), மொறவக்கோறளைக்கும் கொளொன்லுகோறளைக்கும் இடையின் என்லான்களானே அத்தூறுடைய முகடு; கிழக்கு-அரசாட்சிக்குள்ள பளதென்னேஏன (82 துண்டு), அரசாட்சிக்குள்ள ககளஏன (82 துண்டு), அறம்பகே பபுன்காமியும் சிலபேர்களுக்கும்முடைய குளனேவத்த (81 துண்டு); செற்கு-ககளானேதொல, ஜாகொடகே கிரிஅப்பயும் சிலபேர்களுக்கும்முடைய பீள்ளேவத்த (98 துண்டு), மேற்கொல்லியவர்களுடைய பீள்ளேவத்தேதெனிய (97 துண்டு), டி. எப். த சில்வா அபேவர்தனும் சிலபேர்களுக்கும்முடைய தொடன்காகும்புர (101 துண்டு), ஜாகொடகே கிரிஅப்பயும் சிலபேர்களுக்கும்முடைய ஜாகொடகேவத்த (99 துண்டு), மதுறப்பெறுமகே வத்தகாமியும் சிலபேர்களுக்கும்முடையது ளரிந்தமுள்ளேவத்தூயாய (100 துண்டு), டி. எப். த சில்வா அபேவர்தனும் சிலபேர்களுக்கும்முடைய நத்தகந்தன்முள்ள (79 துண்டு); மேற்கு-மேற்கொல்லியவர்களுடைய நத்தகந்தன்முள்ளேதெனிய (79 துண்டு), ளீவானகே வத்தகாமியும் சிலபேர்களுக்கும் உரித்துச்சொல்லும் கள்கொரோட்டுவேஏன (20 துண்டு), கின்னளியிலிருந்து தாபனேக்குப்போகும் அடி பாதை.



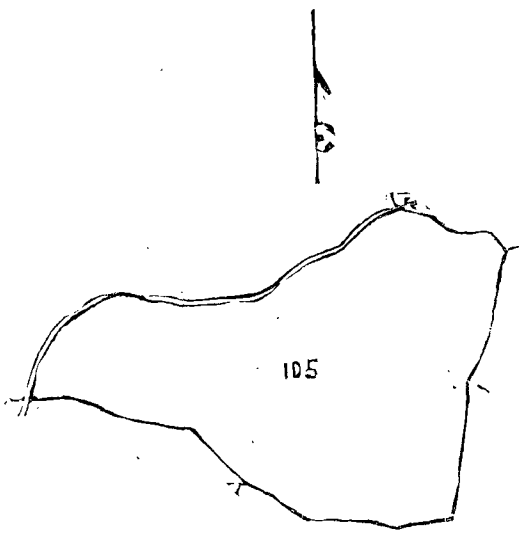
VI.

The land commonly called or known as Nawalahena, situate in the village of Ginnaliya in the Matara-Morowak korale, in the Southern Province, containing in extent 15 acres 1 rood 15 perches, as described in the annexed plan, shown as lot 105 27 in F. S. O.  $\frac{10}{54, 62}$ , and bounded as follows : on the north by Dodangahakumburuyaya (lot 101) belonging to D. F. de Silva Abewardena and others, Pillekumbura (lot 96) belonging to Madarapperumage Wattuhami and others ; on the east by Polgas-tennawatuwayaya (lot 92) belonging to Kandilpanage Mudaris and others, Hediwattehehena (lot 82) belonging to Crown ; on the south by Balatennahena (lot 82) belonging to Crown, Talagahahena (lot 82) belonging to Crown, Doloskuruniye-egodaha kumbura (lot 110) belonging to D. F. de Silva Abewardena, Mahakumburawatuwayaya (lot 104) belonging to Wijesinkankanange Don Charles and others ; on the west by Walawagura (lot 102) belonging to D. F. de Silva Abewardena and others.

දකුණුපලාතට අයිති මාතර මොරවත්තකෝරළේ හිතනලිය සහ ගම නිවෙන මේ සමග අමුතාපු සිතියමේ පෙනෙන අක්කර 15කුත් රූඩ් 1කුත් පර්ච් 15ක් බිම්තරම ඇති නාවලසේන කීසන F. S. O.  $\frac{10}{54, 62}$  පවුසේ 105න් පෙන්වන බිම්කවිට්ටි සට මාසිම : උතුරට ඩී. ඇෆ්. ඩී. සීල්වා අබේවේසිනට සහ නවත් අසව්ව්නට අයිති දෙවනගහ කුඹුරුයායද (101 වෙනි බිම්කවිට්ටි), මදරප්පෙරුමයේ වත්තාමිට්ටි සහ නවත් අසව්ව්නට අයිති පිල්ලේකුඹුරුද (96 වෙනි බිම්කවිට්ටි) ; නැගෙනහිරට රට කන්දිල්පානගේ මදරිස්ට සහ නවත් අසව්ව්නට අයිති පොල්ගස්නැන්ගේ වතුයායද (92 බිම්කවිට්ටි), රජසන්නක හැඩිවත්තේ ගේනද (82 වෙනි බිම්කවිට්ටි) ; දකුණට රජසන්නක බලනැන්ගේ ගේනද (82 වෙනි බිම්කවිට්ටි), රජසන්නක බලගහ ගේනද (82 වෙනි බිම්කවිට්ටි), ඩී. ඇෆ්. ඩී. සීල්වා අබේවේසිනට අයිති දෙලොස් කුරුණිසේ එගොවිත කුඹුරුද (110 වෙනි බිම්කවිට්ටි), විජේසිත් කන්නානගේ වාට්ලිස්ට සහ නවත් අසව්ව්නට අයිති මහකුඹුරු වතුයායද (104 වෙනි බිම්කවිට්ටි) ; බස්නාගුරට ඩී. ඇෆ්. ඩී. සීල්වා අබේවේසිනට සහ නවත් අසව්ව්නට අයිති වලවගුරුද (102 වෙනි බිම්කවිට්ටි).

தென் மாகாணத்தின் மாத்துறை மொறவக்கோறையைச்சேர்ந்த கின்னளிய யென்னும் கிராமத்திலுள்ள F. S. O.  $\frac{10}{54, 62}$  ம் அளவு கடதாசியில் காணப்படும் பங்கு 105 ம் பிரிவுபடி. நாவளஎன யென்று பொதுவாய் சொல்லப்படுகிற அல்லது அறியப்படுகிற இத்தோடணத்திருக்கும் அட்சரத்தால் குறிக்கப்பட்ட டாப்பில் விவரிக்கப்பட்டதும் 15 ஏக்கர் 1 ரூட் 15 பர்சஸ் விஸ்தாரமுள்ளது :—

எல்லை, வடக்கு-டி. எப். த சீல்வா அபேவந்தனும் சிலபேர்களுக்குமுடைய தொடன்காகும்புறுயாய (101 துண்டு), மதறப்பெறுமகே வத்துகாமியும் சிலபேர்களுக்குமுடைய பீள்ளேகும்புர (96 துண்டு) ; கிழக்கு-கங் திள்பானகே முதாரீசும் சிலபேர்களுக்குமுடைய பொள்கஸ்தென்னேவத்துயாய (92 துண்டு), அரசாட்சிக்குள்ள கெடிவத்தேஏன (82 துண்டு) ; தெற்கு-அரசாட்சிக்குள்ள பளதென்னேவன (82 துண்டு), அரசாட்சிக்குள்ள களாகாஏன (82 துண்டு), டி. எப். த சீல்வா அபேவந்தனுடைய தொளொஸ்குருனியேகொடக்கும்புர (110 துண்டு), விஜேஸின்கன்கானன்கே தொன் சார்ளிசும் சிலபேர்களுக்குமுடைய மக்கும்புறுவத்துயாய (104 துண்டு) ; மேற்கு-டி. எப். த சீல்வா அபேவந்தனும் சிலபேர்களுக்குமுடைய வளவகூர (102 துண்டு).



Lot 105 called Nawalahena, in extent 15A. 1R. 15P., situated in Ginnaliya in Udugaha pattu of Morowak korale.

Sheet O  $\frac{10}{54, 62}$

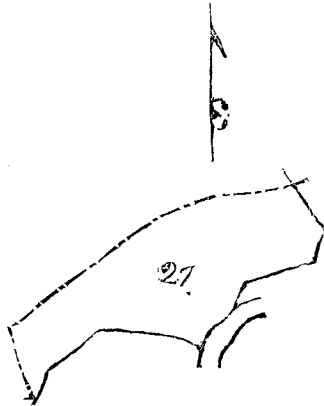
VII.

The land commonly called or known as Hiriliyaddehena, situate in the village of Ginnaliya in the Matara-Morowak korale, in Southern Province, containing in extent 4 acres 3 roods and 34 perches, as described in the annexed plan, shown as lot 27 in F. S. O.  $\frac{10}{53, 61}$ , and bounded as follows : on the north by Kankunawehenyaya (lot 240) belonging to Crown ; on the east by Nugagawadeniya (lot 26) belonging to W. Dowanhami and others, the Watawala-ganga ; on the south by Ihalawatuyaya (lot 28) belonging to W. Don Andris and others ; on the west by Kankunawehenyaya (lot 240) belonging to the Crown.

දකුණුපලාතට අසිනි මාතර මොරවක්කෝරලේ හිණිකුලිය යන ගම තිබෙන මේ සමග අමුතාපු සිනියමේ පෙනෙන අක්කර 4කුත් රූඩ් 3කුත් පර්ච්ස් 34ක් බිම්කරම දැනි හිරිලියද්දේ ගේන කිකන F. S. O.  $\frac{10}{53, 61}$  පත්‍රයේ 27න් පෙන්වන බිම් කවරියට මාසිමි : උතුරට රජසන්නක කන්කුනාමේ ගේන සායද (240 වෙනි බිම්කවරිය); නැගෙනහිරට ඩබ්ලිවු. දෙවන් සාමිට සහ නවන් අසව්වන්ට අසිනි නුගගාමාදෙනියද (26 වෙනි බිම්කවරිය), වටවල ගඟද; දකුණට ඩබ්ලිවු. දෙවන් අන්දිරි ස්ට සහ නවන් අසව්වන්ට අසිනි ඉහල වතුසායද (28 වෙනි බිම්කවරිය); බස්නාහිරට රජසන්නක කන්කුනාමේ ගේනසායද (240 වෙනි බිම් කවරියද).

தென் மாகாணத்தின் மாத்துறை மொறவக்கோறளையச்சேர்ந்த ஈன்னளிய யென்னும் கிராமத்தி லுள்ள F. S. O.  $\frac{10}{53, 61}$  ம் அளவு கடதாசியில் காணப்படும் பங்கு 27 ம் பிரிவுபடி கிறிளியத்தேவன யென்று பொ துவாய் சொல்லப்படுகிற அல்லது அறியப்படுகிற இத்தோடணைத்திருக்கும் அட்சரத்தால் குறிக்கப்பட்ட டாப்பில் விவரிக்கப்பட்டதும் 4 ஏக்கர் 3 ரூட் 34 பர்சல் விஸ்தாரமுள்ளது :—

எல்லை, வடக்கு-அரசாட்சிக்குள்ள கங்குனாவேளையாய (240 ம் துண்டு) ; கிழக்கு-டப்ளியு. தொவன்கா மியும் சிலபேர்களுக்குமுடைய நுககாவாதெனிய (26 ம் துண்டு), வட்டவளகங்க ; தெற்கு-டப்ளியு. தொன் அந்திரிசும் சிலபேர்களுக்குமுடைய இகளவத்துயாய (28 ம் துண்டு) ; மேற்கு-அரசாட்சிக்குள்ள கங்குனாவேளையாய (240 ம் துண்டு).



Lot 27 called Hiriliyaddehena, in extent 4A. 3R. 34P., situated in Ginnaliya in Udugaha pattu of Morowak korale.

Sheet O  $\frac{10}{53, 61}$

Surveyor-General's Office,  
Colombo, August 2, 1899.

S. J. C. MORE,  
for Surveyor-General.