

SUPPLEMENT

TO

The Ceylon Government Gazette,

PART III.

FRIDAY, DECEMBER 1, 1899.

NOTICES UNDER THE WASTE LANDS ORDINANCES.

[Notice under Ordinances No. 1 of 1897 and No. 1 of 1899.]

TAKE notice, that unless within three months from the First day of December, 1899, the persons, if any, who claim any interest in the lands hereinafter mentioned or in any one or more of such lands, appear before me at my office at Matara and make claim to the said lands or any of them or to some interest therein.

I, John Penry Lewis, Special Officer appointed under Ordinance No. 1 of 1897, in pursuance of the powers in me vested by Ordinances No. 1 of 1897 and No. 1 of 1899, shall declare by writing under my hand that the said lands or such of them, to which no claim has been made, are the property of the Crown.

Matara, September 30, 1899.

J. P. LEWIS,
Special Officer.

Description of Lands referred to.

I.

The land commonly called or known as Annasigalahena, Tennandahena alias Nugawelahena, Bewlahena, Galwattahena, Wattedeniyahena, Nattehena, Kirihembiliyahena, Horagalayahena, Moragammullehena, Galgodahena, Gulanehena, all lying adjacent to each other and forming one block, situate in the village of Moragala in the Matara-Morowak korale, in the Southern Province, containing in extent 149 acres and 1 rood, as described in the annexed plan, shown as lots P. P 2. M 3 & 18 in F. S. O. 15, and bounded as follows: on the north by Ellagawahena claimed by Rubasinha Dingi Appu and others, Moragammullehena alias Karandaketiyaehena claimed by ditto, Pillehena claimed by Gamage Dines and others, the Gansabhawa path from Kirilapane to Urubokka; on the east by Rubasingekumbura belonging to Rubasinha Don David and others, Palleliyadda belonging to Malawigatiranage Don Andris and others, Imbulgahakumbura belonging to ditto, Pillekoratuwa belonging to ditto, Lindamulla belonging to Malawige Dassan and others, Annasigalawatta belonging to ditto, Godakumbura belonging to Malawige Don Andris and others, Rukmalagodawatta belonging to ditto, Ambedeniyakumbura belonging to Malawige Dassan and others, Pahalakapatenuma belonging to Kiramage Garuhami; on the south by Etawetunadeniya belonging to Crown, Masmorugahawatta belonging to Malawige Dassan and others, Galwattakumbura belonging to ditto, Gulanekoratuwa belonging to ditto, Polgahahena claimed by Hettige Dines and others, Moragammulleatmaga claimed by ditto; on the west by the Bibuledola, Wattehenadeniya belonging to Malawipatiranage Don Andris and others, the Bibuledola.

විෂි 1899 ක්වු දෙසම්බද මස 1 වෙනි දින සිට හත්මාසයක් ඇතුලතදී මෙහි පහත සඳහන්වෙති ඉඩම්වලට නොහොත් ඉන් එකකට නොහොත් වැසිපණනකට කිසි අයිතිකමක් තිබෙනවා කිසි අය සිටින්නම් ඒ අය විසින් මානර මගේ කන්තෝරුවේදී මා ඉදිරිපිටට ඇවිත් පෙනීසිට එක් ඉඩම්වලට නොහොත් ඉන් නොසියම් එකකට නොහොත් ඊට ඇති සම් කිසි අයිතිවාසිකම පෙන්වා සිටින්නට නොහෙදනොත් වෂි 1897ගේ නොමර 1කේ ආඥපණගේ ප්‍රකාරයට පත් කරපු විශේෂ මුලදැනි ධාතුන්කරය දරණ රෝන් පැන්ර් එවිස් යන මට වෂි 1897ගේ නොමර 1කේ සහ වෂි 1899ගේ

வெற்றி 1 க்குப் புகழ்ப்பெரிந்துள்ள நிலைமையை உருவாக்கியும் சமீப காலங்களில் உருவாகியும் தன்மை சமீப காலங்களில் உருவாகியும் தன்மை சமீப காலங்களில் உருவாகியும்...

பி. 1899 க்குப் புகழ்ப்பெரிந்துள்ள நிலைமையை உருவாக்கியும் சமீப காலங்களில் உருவாகியும் தன்மை சமீப காலங்களில் உருவாகியும்...

சே. சி. சிவசாமி, பி.பி. சிவசாமி, பி.பி. சிவசாமி...

குறிப்புகள்

I.

புகழ்ப்பெரிந்துள்ள நிலைமையை உருவாக்கியும் சமீப காலங்களில் உருவாகியும் தன்மை சமீப காலங்களில் உருவாகியும்...

புகழ்ப்பெரிந்துள்ள நிலைமையை உருவாக்கியும் சமீப காலங்களில் உருவாகியும் தன்மை சமீப காலங்களில் உருவாகியும்...

புகழ்ப்பெரிந்துள்ள நிலைமையை உருவாக்கியும் சமீப காலங்களில் உருவாகியும் தன்மை சமீப காலங்களில் உருவாகியும்...

புகழ்ப்பெரிந்துள்ள நிலைமையை உருவாக்கியும் சமீப காலங்களில் உருவாகியும் தன்மை சமீப காலங்களில் உருவாகியும்...

சே. சி. சிவசாமி, பி.பி. சிவசாமி, பி.பி. சிவசாமி...

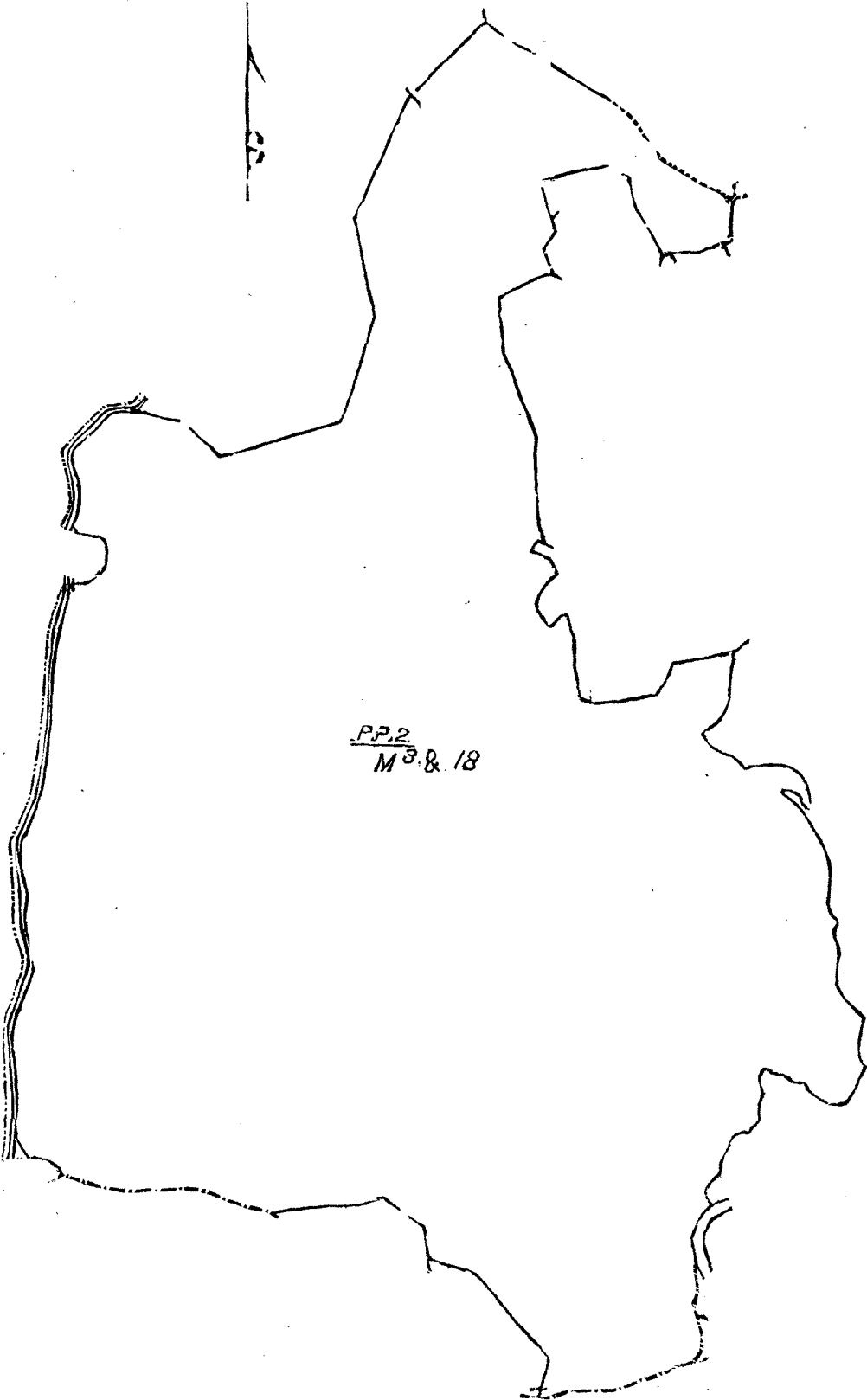
சொல்லப்பட்ட காரணிகளின் விவரம்.

I.

புகழ்ப்பெரிந்துள்ள நிலைமையை உருவாக்கியும் சமீப காலங்களில் உருவாகியும் தன்மை சமீப காலங்களில் உருவாகியும்...

புகழ்ப்பெரிந்துள்ள நிலைமையை உருவாக்கியும் சமீப காலங்களில் உருவாகியும் தன்மை சமீப காலங்களில் உருவாகியும்...

ஆம் உரித்துச்சொலதும் மொறகம்முள்ளே அத்தமக, மேற்கு-பிடிளேதொல, மளவிபதிறனகே தொது அந்திரிகம்
சில பேர்களுக்குமுடைய வத்தேவுனேதெவிய, பிடிளேதொல.



Situation : Moragala in Udugaha pattu of Morowak korale.

Lot.	Name of Land.	Extent.	
		A.	R. P.
M 3	Annasigalahena, Kiriembiliyahena, Galwattahena, &c. ...	147	0 0
18	Nugewelahena ...	2	1 0
	F. S. O. 15		
	3, 4, 11, 12	149	1 0

Surveyor-General's Office,
Colombo, July 24, 1899.

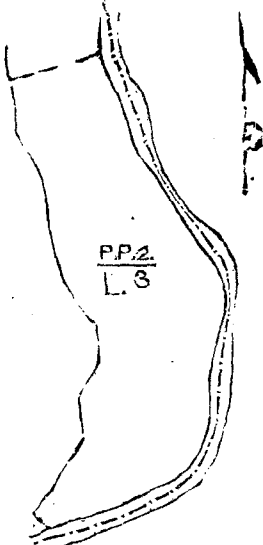
S. J. C. MORE,
for Surveyor-General.

II.

The land commonly called or known as Medagodaheua *alias* Yakahaluwehena, situate in the village of Moragala in the Matara-Morowak korale, in the Southern Province, containing in extent 9 acres, 3 roods and 37 perches, as described in the annexed plan, shown as lot $\frac{P. P. 2}{L. 3}$ in F. S. O. $\frac{15}{3, 4, 11, 12}$, and bounded as follows: on the north by Rukmalgodawatta belonging to Malawipatiranage Don Andris and others; on the east by the Moragala-ganga; on the south by the Moragala-ganga; on the west by Ambadeniyakumbur belonging to Malawige Dassan and others.

දකුණු පලාතට අයිති මාතර මොරවත්තෝරලේ මොරගල සහ ගම නිබෙන මේ සමග අමුතාපු සීතියමේ පෙනෙන අක්කර 9කුත්, රූඪ 3කුත්, පර්චස් 37ක් බිම්කරම ඇති මැදගොඩ ගේන නොහොත් සකහළුවේ ගේන කිසන F. S. O. $\frac{15}{3, 4, 11, 12}$ පත්තරේ $\frac{P. P. 2}{L. 3}$ න් පෙන්වන බිම්කවිට්ටම මාසිමි: උතුරට මලව් පතිරණගේ දෙත් අන්දිරිස්ට සහ නවත් අසවළුන්ට අයිති රුක්මල්ගොඩ වත්තද; නැගෙනහිරට මොරගල ගඟද; දකුණට මොරගල ගඟද; බස්නාහිරට මලව්ගේ දසන්ට සහ නවත් අසවළුන්ට අයිති අබෙදෙහිගේ කුමුරද.

தென் மாகாணத்தின் மாத்துறை மொறவக்கோறளையச்சேர்ந்த மொறகள யென்னுங் கிராமத்திலுள்ள F. S. O. $\frac{15}{3, 4, 11, 12}$ ம் அளவு கடதாசியில காணப்படும் பங்கு $\frac{P. P. 2}{L. 3}$ ம் பிரிவுபடி மெதகொடகளை அல லது யக்கலுவலக யென்று பொதுவாய்ச் சொல்லப்படுகிற அல்லது அறியப்படுகிற இத்தோடணைத்திருக்கும் அச்சரத்தால குறிக்கப்பட்ட டாப்பில விவரிக்கப்பட்டதும் 9 ஏக்கர் 3 ரூட் 37 பர்சஸ் விஸ்தாரமுள்ளது. எலலை, வடக்கு-மளவிபதிறனகே தொன் அந்திரிசும் சிலபேர்களுக்குமுடைய அகம்ஸ்கொடவத்த; கீழ்க் கு-மொறகளகங்க; தெற்கு-மொறகளகங்க; மேற்கு-மளவிசே தசனும் சிலபேர்களுக்குமுடைய அம்பேதெனியே கும்புர.



Lot L 3 called Medagodaheua *alias* Yakahaluwehena, in extent 9A. 3R. 37P., situated in the village Moragala in Udugaha pattu of Morowak korale.

F. S. O. $\frac{15}{3, 4, 11, 12}$

Surveyor-General's Office, Colombo, July 24, 1899.

S. J. C. MORE, for Surveyor-General.

III.

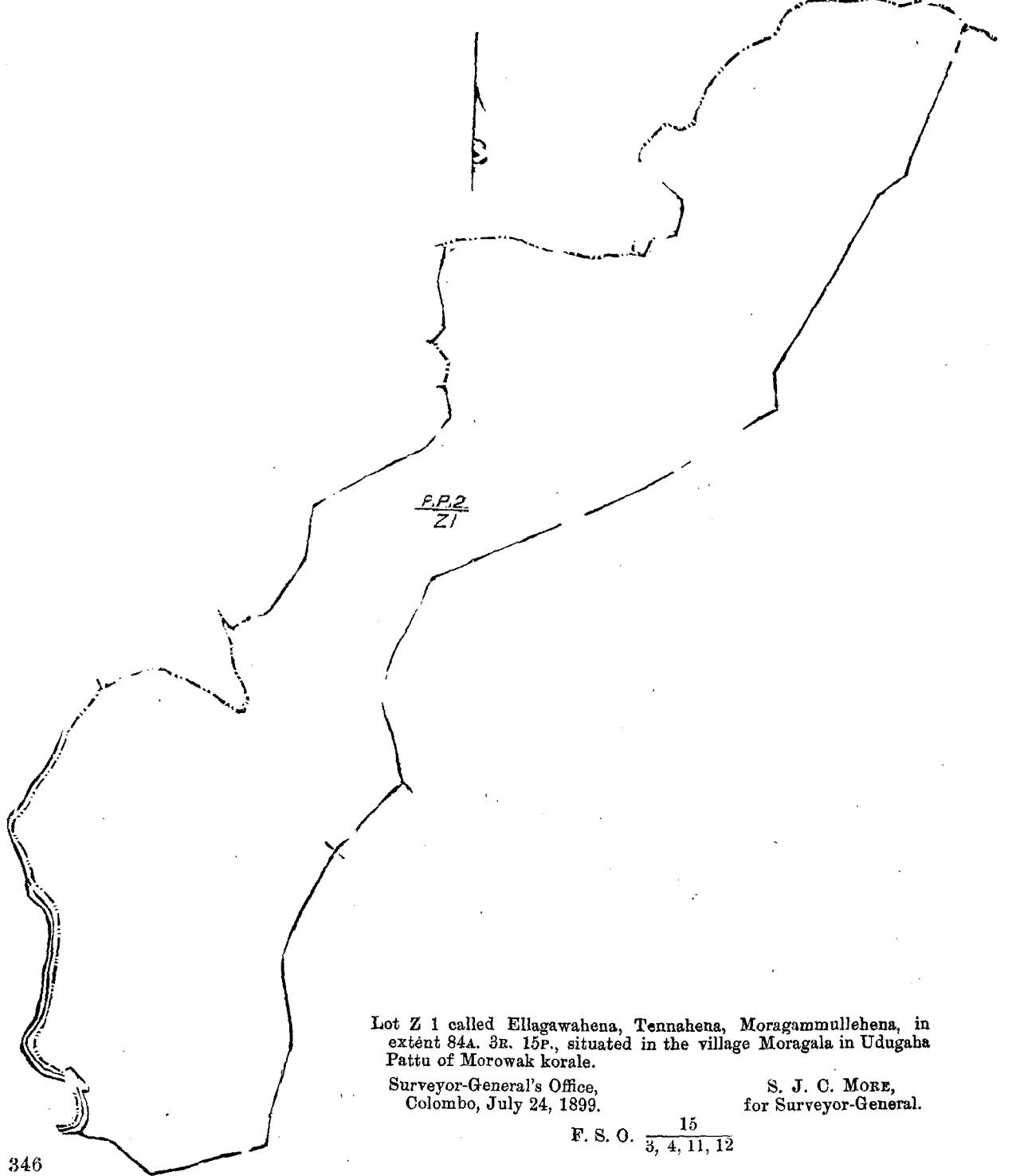
The land commonly called or known as Ellagawahena, Karandaketiyeheua *alias* Moragammullehena, Tennahena, Eraininiyaketiyeheua *alias* Yohalabendeheua, all lying adjacent to each other and forming one block, situate in the village of Moragala in the Matara-Morowak korale, in the Southern Province, containing in extent 84 acres 3 roods and 15 perches, as described in the annexed plan, shown as lot $\frac{P. P. 2}{Z. 1}$ in F. S. O. $\frac{15}{3, 4, 11, 12}$ and bounded as follows: on the north by Indurekumbura belonging to Rubasinghe Adrian and others, Bateketiyawatta belonging to ditto, Indurekumbura belonging to Rubasinge Wattuhami and others; on the east by Kalugalahena claimed by Gamage Dineshami and others, Diganehena claimed by ditto, Pillehena claimed by ditto, Bewlehena claimed by Malawige Dassan and others; on the south by Wattedeniyaheua claimed by ditto; on the west by the Bibuledola, Ellagawadeniya belonging to Rubasinge Dingi Appu, the Bibuledola, Indurekumbura belonging to Rubasinge Wattuhami and others, Ambagahawatta belonging to Rubasinge Dingi Appu and others, Indurekumbura belonging to Rubasinge Wattuhami and others, Kosgahahenagewatta belonging to ditto.

දකුණු පලාතට අයිති මාතර මොරවත්තෝරලේ මොරගල සහ ගම නිබෙන මේ සමග අමුතාපු සීතියමේ පෙනෙන අක්කර 84කුත්, රූඪ 3කුත්, පර්චස් 15ක් බිම්කරම ඇති එකබව ඇල්ලගොඩා ගේනද, කරදකැව්ගේ ගේන නොහොත් මොරගම්මුල්ලේ ගේනද, තැන්නේගේනද, එරමිණිගා කැව්ගේ ගේන නොහොත් සහල බැදේ ගේනද කිසන F. S. O. $\frac{15}{3, 4, 11, 12}$ පත්තරේ $\frac{P. P. 2}{Z. 1}$ න් පෙන්වන බිම්කවිට්ටම මාසිමි උතුරට රුබසින්ගේ අදිරිසන්ට සහ නවත් අසවළුන්ට අයිති ඉදරේ කුමුරද, එම අසවළුන්ට අයිති බටකැව්ගේ වත්තද, රුබසින්ගේ වත්තකාමිට සහ නවත් අසවළුන්ට අයිති ඉදරේ කුමුරද; නැගෙනහිරට ගමගේ පිටතේකාමි සහ නවත් අසවළු විසින් අයිතිවාසිකම් කිසන නවගල ගේනද, එම අසවළු විසින් අයිතිවාසිකම් කිසන දිගකේ ගේනද, එම අසවළු විසින් අයිතිවාසිකම් කිසන පිල්ලේ ගේනද, මලව්ගේ දසන් සහ නවත් අසවළු විසින් අයිතිවාසිකම් කිසන බැව්ලේ ගේනද; දකුණට එම අසවළු විසින් අයිතිවාසිකම් කිසන වත්තේ ගේනගේ ගේනද; බස්නාහිරට බිබුලේ දෙලද, රුබසින්ගේ සිත්තිඅප්පට අයිති ඇල්ලගොඩා ගේනද, බිබුලේ දෙලද, රුබසින්ගේ වත්තකාමිට සහ නවත් අසවළුන්ට අයිති ඉදරේ කුමුරද, රුබසින්ගේ සිත්තිඅප්පට සහ නවත් අසවළුන්ට අයිති අඹගහ වත්තද, රුබසින්ගේ වත්තකාමිට සහ නවත් අසවළුන්ට අයිති ඉදරේ කුමුරද, එම අසවළුන්ට අයිති නොසගහගේගේගේ වත්තද.

தென் மாகாணத்தின் மாத்துறை மொறவக்கோணையைச்சேர்ந்த மொறகள யென்னும் கிராமத்திலுள்ள
F. S. O. $\frac{15}{3, 4, 11, 12}$ ம் அளவு கடதாசியில் காணப்படும் பங்கு $\frac{P. P. 2}{Z 1}$ ம் பிரிவுபடி எள்ளகாவான, கறந்த

கெட்டியே ஏன அல்லது மொறகம்முள்ளே ஏன, தென்னே ஏன, எறமினி பாகெட்டியே ஏன அல்லது ஒளபெந்தே
ஏன இவை யெல்லாம் ஒரே காணியாய்த் தோற்றப்படும் யென்று பொதுவாய்ச் சொல்லப்படுகிற அல்லது அறியப்
படுகிற இத்தோடணத்திருக்கும் அச்சரத்தால் குறிக்கப்பட்ட டாப்பில விவரிக்கப்பட்டதும் 84 ஏக்கர் 3 ரூட்
15 பர்சஸ் விஸ்தாரமுள்ளது :—

எல்லை, வடக்கு-அபசிங்கே அதிரியனும் சிலபேர்களுக்குமுடைய இந்துறேகும்புர, மேற்சொல்லியவர்க
ளுடைய பட்டகெட்டியேவத்த, அபசிங்கே வத்துகாயியும் சிலபேர்களுக்குமுடைய இந்துறேகும்புர ; கிழக்கு-
கமகே தினேஸ்காயியும் சிலபேர்களும் உரித்துச்சொல்லும் கலுகளேன, மேற்சொல்லியவர்களும் உரித்துச்சொல்
லும் திகளேன, மேற்சொல்லியவர்களும் உரித்துச்சொல்லும் பிள்ளேன, மளவிகே தலனும் சிலபேர்களும் உரி
த்துச்சொல்லும் பெவுளேன ; தெற்கு-மேற்சொல்லியவர்களும் உரித்துச்சொல்லும் வத்தேதெனியே ஏன ;
மேற்கு-பிபுளேதொல, அபசிங்கே டிங்கிஅப்புடைய எள்ளகாவாதெனிய, பிபுளேதொல, அபசிங்கே வத்துகாயி
யும் சிலபேர்களுக்குமுடைய இந்துறேகும்புர, அபசிங்கே டிங்கிஅப்புடைய சிலபேர்களுக்குமுடைய அப்பகாவத்த,
அபசிங்கேவத்துகாயியும் சிலபேர்களுக்குமுடைய இந்துறேகும்புர, மேற்சொல்லியவர்களுடைய கொஸ்கா
ஏனேகேவத்த.



Lot Z 1 called Ellagawahena, Tennahena, Moragammullehena, in
extent 84A. 3R. 15P., situated in the village Moragala in Udugaha
Pattu of Morowak korale.

Surveyor-General's Office,
Colombo, July 24, 1899.

S. J. C. MORE,
for Surveyor-General.

F. S. O. $\frac{15}{3, 4, 11, 12}$