

SUPPLEMENT  
TO  
**The Ceylon Government Gazette,**  
PART III.

FRIDAY, DECEMBER 8, 1899.

**NOTICES UNDER THE WASTE LANDS ORDINANCES.**

[Notice under Ordinances No. 1 of 1897 and No. 1 of 1899.]

**T**AKE notice, that unless within three months from the 24th day of November, 1899, the persons, if any, who claim any interest in the lands hereinafter mentioned or in any one or more of such lands, appear before me at my office at Matara and make claim to the said lands or any of them or to some interest therein :

I, John Penry Lewis, Special Officer appointed under Ordinance No. 1 of 1897, in pursuance of the powers in me vested by Ordinances No. 1 of 1897 and No. 1 of 1899, shall declare by writing under my hand that the said lands or such of them, to which no claim has been made, are the property of the Crown.

J. P. LEWIS,  
Special Officer.

Matara, September 30, 1899.

*Description of Lands referred to.*

I.

The lands commonly called or known as Mahagalahena, Demodarahena, Midiattewalahena, Pillagawahena, Gal-koratuwahena, Kinagahadeniyahena, Koskandawalahena, Gallindehena, Galaudahena, and Angurumalekandedeniya, lying adjacent to each other and forming one block, situate in the village of Ginnaliya in the Matara-Morowak korale, in the Southern Province, containing in extent 338 acres 2 roods and 23 perches, as described in the annexed plan, shown as lots 20 and 22 in Sheets O  $\frac{10}{53, 61}$ , and O  $\frac{10}{54, 62}$ , and bounded as follows : on the north by the Watawala-gauga, Dehigahadeniya belonging to K. D. Siyadoris, Migahahena *alias* Watawalawatta claimed by D. D. A. Wijesekara, Hompaladeniya claimed by ditto; on the east by the footpath from Ketawala to Ginnaliya, the Gansabhawa path from Urubokka to Dam-pane, the footpath from the Gansabhawa path to Ginnaliya, Lindamullahena claimed by Saddasigamage Andris Hami and others (lot 80 in Sheet O  $\frac{10}{54, 62}$ ); on the south by Ratkandanmulla belonging to Floris Silva and others (lot 79), Naketiya-hena belonging to Crown (lot 78), Naketiatura belonging to Crown (lot 79), Millagahadeniya belonging to Lewanage Wattuhami and others, Jambughahaliyadda belonging to ditto, Walaliyadda belonging to ditto, Hettiyadeniya belonging to ditto, Naketiya-arawa belonging to ditto, Pelawatta belonging to ditto, Dolakumbura belonging to Wickrama Archchi-pattuwege Don Andris and others, Mahakumbura belonging to D. F. de Silva Abewardana, Bogahawatuyaya belonging to Leyanage Bala Hami and others (lot 69); on the west by Mahamederihena belonging to Crown (lot 60), the Bataketikandedola.

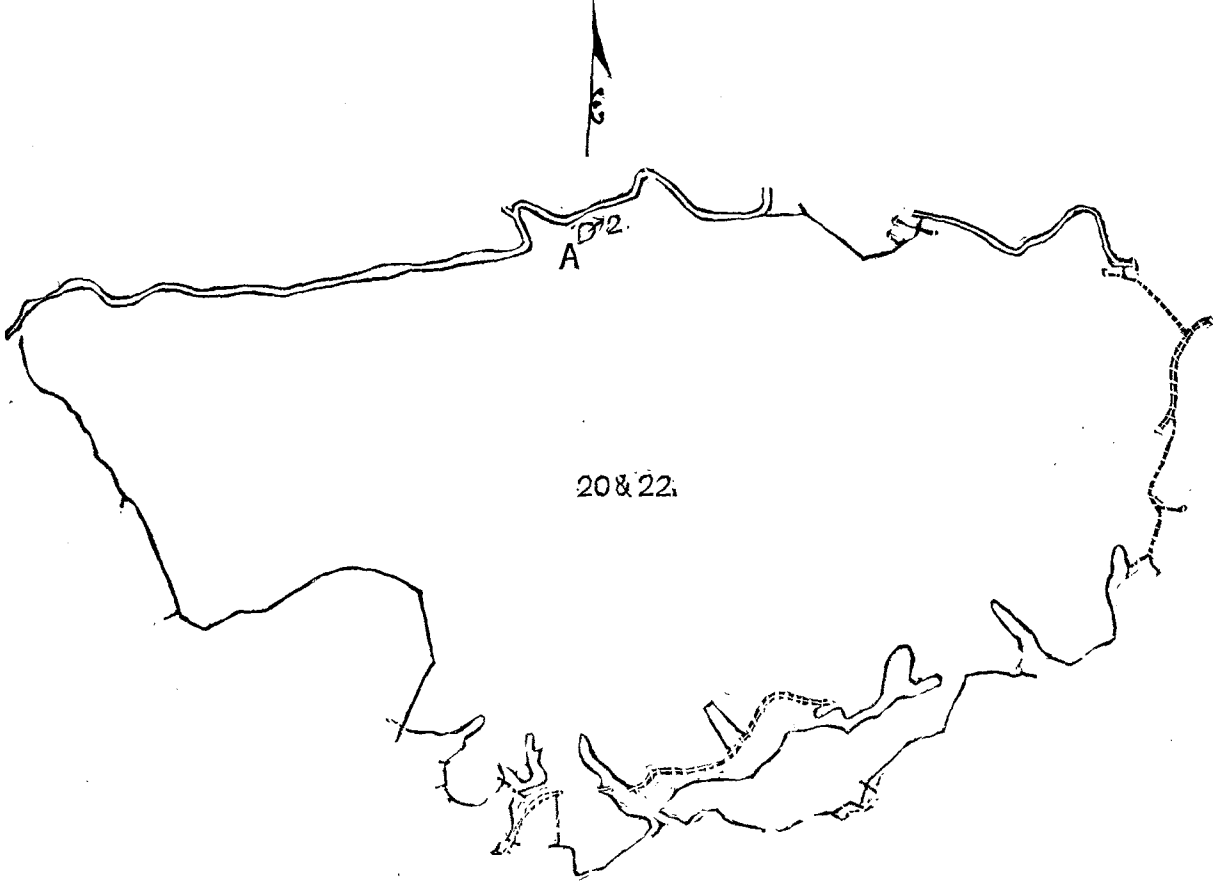
[NOTE.—Lot 21 Demodaradeniya, in extent 16 perches, marked A in the annexed plan, within these boundaries, is excluded from this notice. This extent of 16 perches is not included in the extent of 338 acres 2 roods and 23 perches given above.]

විෂි 1899 ක්වු නොවැම්බු මස 24 වෙනි දින සිට තුන්මාසයක් ඇතුලතදි මෙහි පහත සඳහන්වෙන ඉඩම්වලට නොහොත් ඉන් එකකට නොහොත් වැඩිගණනකට කිසි අයිතිවාසිකමක් තිබෙනවාය කියන යම් අය පිවිත්තම් ඒ අය විසින් මාතර මගේ කන්තෝරුවේදි මා ඉදිරිපිටට ඇවිත් පෙන්සිට එකී ඉඩම්වලට නොහොත් ඉන් කොසියම් එකකට නොහොත් ඊට ඇති යම්කිසි අයිතිවාසිකම පෙන්වා සිටින්නට නොයෙදුනොත් විෂි 1897ගේ නොම්මර 1ගේ ආඥාපණයෙන් ප්‍රකාරයට පත් කරපු විශේෂ මුලදුනි ඩානාත්තරය දරණ පෝස් පැන්ර් එවිස් යන මට විෂි 1897ගේ නොම්මර 1ගේ සහ විෂි 1899ගේ



புர, டி. எப். த சிள்வா அபேவந்தனுடைய மககும்புர, ளியனகே பாளகாமியும் சிலபேர்களுக்குமுடைய போகாவ துயரய (69 துண்டு); மேற்கு-அரசாட்சிக்குள்ள மகமேதேரிசேன (60 துண்டு) பட்டகெட்டிகந்தேதொல.

[குறிப்பு—சொல்லிய எலகைகளுக்குள்ளிதாய் குறிக்கப்பட்ட டாப்பில A அட்சரமுள்ள 21 ம் துண்டு தேமோதறதெனி யெண்டறியப்படும் 16 பர்சஸ் கொண்டது இந்த அறிக்கையிலிருந்து விலக்கினது. இந்த அளவு 16 பர்சஸ் மேற்சொல்லிய 338 ஏக்கர் 2 தூட் 23 பர்சஸ் அளப்பிலுட் படுத்த வில்லை].



Situation : Ginnaliya in Udugaha pattu of Morowak korale.

Lot.	Name of Land.		Extent.		
			A.	R.	P.
20 ...	Mahagalahena, Demodarahena, Midiattewalahena, &c.	...	337	3	0
22 ...	Angurumelekandedeniya	... ..	0	3	23
			<u>338</u>	<u>2</u>	<u>23</u>

Lot 21 called Demodaradeniya, in extent 0A. 0R. 16P., is excluded.

Sheet O  $\frac{10}{53, 61}$ ,  $\frac{10}{54, 62}$

Surveyor-General's Office,  
Colombo, August 2, 1899.

S. J. C. MORE,  
for Surveyor-General.

II.

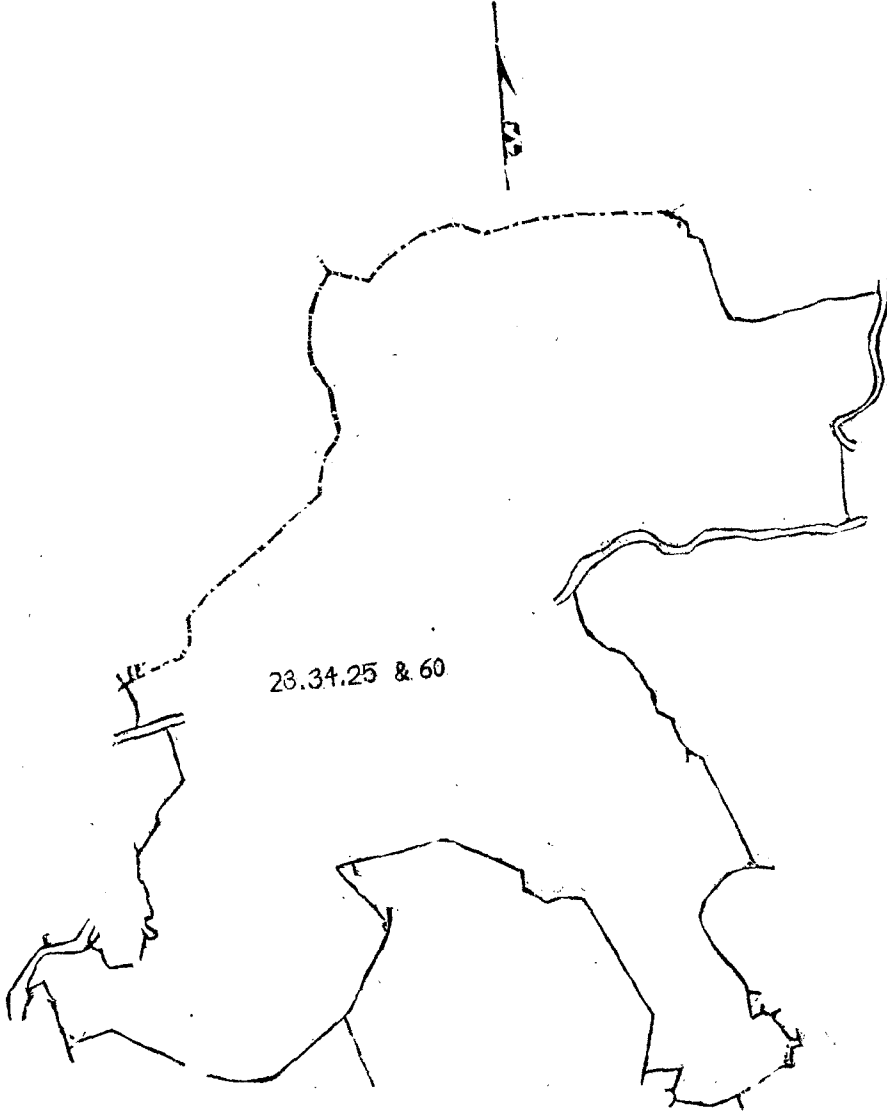
The lands commonly called or known as Tepudenyaheneatura, Kewleheneatura, Olakandeheneatura, Kaluwagaheneatura, Tepudeniya, Penahallewalagawahena, Olagampalahena, Palledeniya, Walakadaalahena Godahena, Mahamederi-hena, Dodangalahena, Annasigalahena, Dematagalahena, and Gallindahena, all lying adjacent to each other and forming one block, situate in the village of Ginnaliya in the Matara-Morowak korale, in the Southern Province, containing in extent 369 acres 3 roods and 31 perches, as described in the annexed plan, shown as lots 23, 24, 25, and 60 in F. Sheets O  $\frac{10}{53, 61}$ , and O  $\frac{10}{54, 62}$  and bounded as follows: on the north by Dehigahaliyaddeheneatura claimed by Ekanayakage Dassan Hami, Parandalareheneatura claimed by ditto, Eilagawahena claimed by Saddasigamage Bandula Hami and others Ittagalahena claimed by ditto; on the east by Ahituelledola, Angurumalakandeheneatura belonging to Crown, the Watawala ganga, the Batakeli-kandedola, Pillehena claimed by Lewanage Wattu Hami and others (lot 20), Bogahawatuwaya belonging to ditto, Bataketikandeniya belonging to Crown, Bataketikandepunchideniya belonging to Crown, Bataketikandeheneatura (lot 65) belonging to Crown; on the south by Gedarakumbura belonging to Floris Silva and others, Egodahakoratuwa belonging to Leyanage Andris and others, Magahena claimed by Wijetunge Adiriyana and others, Malittigehena claimed by ditto, Ihala-deniya claimed by ditto, Delgahahena claimed by ditto, Rukatdeniyahena belonging to Crown, Yakadagalpolahena belonging to Crown, Bambaradeniyahena belonging to Crown; on the west by Walakada-elawatta belonging to Iagodage Pedris and others, Walakadadeniya belonging to ditto, the Watawala-ganga, Kongahawatta belonging to Wikrama Arachchi Pattuwegge Jayan Hami and others, Pattuweggedarakumbura belonging to ditto, Ihalawatta belonging to Wickrama Arachchi Pattuwegge Don Andris and others, the Watawala-ganga, Nugegawadeniya belonging to Wichrama Arachchi Pattuwegge Don Andris and others, Nugegawa-atura belonging to Crown (lot 262 in Sheet O  $\frac{10}{53, 61}$ ), Nakumburadeniya belonging to Crown (lot 241), Nakumburagawa-atura belonging to Crown (lot 240).

දකුණු පලාතට අයිති මාතර මොරවත්තකෝරලේ රිච්ඩ් ජැලියස් යන ගම නිවෙත මේ සමග අමුතාපු සිතියමේ පෙති 369 කින්, රු. 31 කින්, පර්ච්ස් 31 කින් බිම්තරම ඇති කොටුදෙකියේ හේනේ අතුරු, කිටුලේ හේනේ අතුරු, මීල කන්දේ හේනේ අතුරු, කළුමාන ගේනේ අතුරු, කොපු දෙකියද, පෙණහල්ලේ වලගාමා හේනද, මීලගම පල හේනද, පල්ලේදෙකිය හේනද, වලකඩ ඇලහේනද, ගොබේහේනද, මහමෙදිරි හේනද, දෙ, වත්ත හේනද, අත්තාසිල හේනද, දෙමටගල හේනද, ගල්ලිද හේනද කියන F. S. O  $\frac{10}{53, 61}$  සහ O  $\frac{10}{54, 62}$  පවුල 23, 24, 25 සහ 60 කින් පෙන්වන එක බව බිම්කවිවලට මාසිමි: උතුරට එකතායනගේ දසන්තාමි විසින් අයිතිවාසිකම් කියන දෙකියාහලියද්දේ හේනේ අතුරු, එම අසවල්ලේ අයිතිවාසිකම් කියන පරදල්ලාගේ හේනේ අතුරු, සද්දසින්ගමගේ බන්දුලාමි සහ කවින්අසවල් විසින් අයිති වාසිකම් කියන ඇල්ලාමා හේනද, එම අසවල් විසින් අයිතිවාසිකම් කියන ඉක්කගල හේනද; නැගෙනහිරට අසවල්ලේ දෙලද, රජසන්නක අතුරුමලකන්දේ හේනේ අතුරු, වටවල ගනද, බටකැවිකන්දේ දෙලද, ලීවානගේ වත්තාමි සහ කවින්අසවල් විසින් අයිතිවාසිකම් කියනු පිල්ලේ හේනද (20 වෙනි කැබැල්ල) එම අසවන්නට අයිති බොගහවතුයාද, රජසන්නක බටකැවිකන්දේ දෙකියද, රජසන්නක බටකැවිකන්දේ පුන්චි දෙකියද, රජසන්නක බටකැවිකන්දේ අතුරු, (65 වෙනි ක්විකර්ටි); දකුණට පොලොන්නරුවට සහ කවින් අසවන්නට අයිති ගෙදර කුඹුරු, ලියනගේ අන්දිරි සහ කවින් අසවන්නට අයිති එගොවික කොරවුවද, ඊජේනියාගේ අදිරි සහ කවින් අසවල් විසින් අයිතිවාසිකම් කියන මග හේනද, එම අසවල් විසින් අයිතිවාසිකම් කියන මලින්තියේ හේනද, එම අසවල් විසින් අයිතිවාසිකම් කියන ඉහලදෙකියද, එම අසවල් විසින් අයිතිවාසිකම් කියන දෙල්ගහහේනද, රජසන්නක රුක්කන්දෙකියද හේනද, රජසන්නක කකඩගල් පොල් ගහනද, රජසන්නක බඹරදෙකියේ හේනද; බස්නාගුරට ජාගොඩගේ පේදිරි සහ කවින් අසවන්නට අයිති වල කඩඇල්ලේ වත්තද, එම අසවන්නට අයිති වලකඩ දෙකියද, වටවල ගනද, ප්‍රාමුඛවත්ත පත්තුවේගේ ජකන්තාමි සහ කවින් අසවන්නට අයිති කෝන්ගහවත්තද, එම අසවන්නට අයිති පත්තුවේගේ ගෙදර කුඹුරු, ප්‍රාමුඛවත්ත පත්තුවේගේ දෙ, අන්දිරි සහ කවින් අසවන්නට අයිති ඉහලවත්තද, වටවල ගනද, එම අසවන්නට අයිති කුගේ ගාමා දෙකියද, රජසන්නක කුගේගාමා අතුරු O  $\frac{10}{53, 61}$  සිතියමේ 262 වෙනි කැබැල්ලද, රජසන්නක කාකුඹුරේ දෙකියද. (241 වෙනි කැබැල්ල) රජසන්නක කාකුඹුරගාමා අතුරු, (240 වෙනි කැබැල්ල).

தென் மாணாணத்தின் மாத்துறை மொறவத்தகோறனையச்சேர்ந்த கின்னளிய பென்னும் கிராமத்திலுள்ள F.S. O  $\frac{10}{53, 61}$  ம், O  $\frac{10}{54, 62}$  அளவு கடதாசிகளில் காணப்படும் பங்குகள் 23, 24, 25, 60 ம் பிரிவுபடி தெப்புதெனியே கேகேன அதுர, கிவுளேகேனே அதுர, ஓளகந்தேவன அதுர, கலுவாகாவன அதுர, தெப்புதெனிய, பென கள்ளேவளகாவாகேன, ஓளகம்பளகேன, பள்ளேதெனியேகேன, வளகடளகேன, சோடேன, மகமேகிறிகேன, தொடங்ககேன, அள்ளுகளகேன, தெமட்டகளகேன, கள்ளிந்தகேன இவை யெல்லாம் ஒரேகாணியாய் தோற்றப்படும் யென்று பொதுவாய் சொல்லப்படுகிற அல்லது அறியப்படுகிற இத்தோடணைத்திருக்கும் அட்சரத்தால குறிக்கப்பட்ட டாப்பில விவரிக்கப்பட்டதும், 369 ஏக்கர் 3 ரூட் 31 பர்சஸ் விஸ்தாரமுள்ளது:—

எல்லை, வடக்கு-எகரையகே தஸன்காமி உரித்துச்சொல்லும் தெகிகளியத்தேகேனே அதுர, மேற்சொல்லியவன் உரித்துச்சொல்லும் பறந்தர் ஆரேகேன் அதுர, ஸத்தாசிகமகே பந்துளகாமயும் சிலபேர்களும் உரித்துச்சொல்லும் எள்ளகாவாகேன, மேற்சொல்லியவர்கள் உரித்துச்சொல்லும் இத்தகளகேன; கிழக்கு-அகிள எள்ளேதொல, அரசாட்சிக்குள்ள அங்குருமளகந்தேவன அதுர, வட்டவளகங்க, பட்டகெட்டிககந்தேதொல, ஸியானக் வத்தகாமியும் சிலபேர்களும் உரித்துச்சொல்லும் பீள்ளேவன (20 துண்டு), மேற்சொல்லியவர்களுடைய போகாவத்தயாய, அரசாட்சிக்குள்ள பட்டகெட்டிககந்தேதெனிய, அரசாட்சிக்குள்ள பட்டகெட்டிககந்தே புஞ்சிதெனிய, அரசாட்சிக்குள்ள பட்டகெட்டிககந்தேஅத்தா (துண்டு 65); தெற்கு-பொளோரிஸ் த சின்வாவும் சிலபேர்களுக்குமுடைய கெதற்கும்புர, ஸியனகே அந்திரிசும் சிலபேர்களுக்குமுடைய எகொடககொறட்டுவ, விஜேகங்கே அதிரியனும் சிலபேர்களும் உரித்துச்சொல்லும் மககேன, மேற்சொல்லியவர்கள் உரித்துச்சொல்லும் மளித்திகேவன, மேற்சொல்லியவர்கள் உரித்துச்சொல்லும் இகளதெனிய, மேற்சொல்லியவர்கள் உரித்துச்சொல்லும் தென்காகேன, அரசாட்சிக்குள்ள ரூக்அத்தெனியேவன, அரசாட்சிக்குள்ள யகடகன்பொளேகேன, அரசாட்சிக்குள்ள பற்பறதெனியேவன; மேற்கு-ஜாகொடகே பேதிரிசும் சிலபேர்களுக்குமுடைய வளகட எளேவத்த, மேற்சொல்லியவர்களுடைய வளகடதெனிய, வட்டவளகங்க, விக்கம ஆறுச்சிபத்தாவகே ஜயன் காமியும் சிலபேர்களுக்குமுடைய கோன்காவத்த, மேற்சொல்லியவர்களுடைய பத்துவகே கெதரகும்புர, விக்கம ஆறுச்சி பத்தாவகே தொன் அந்திரிசும் சிலபேர்களுக்குமுடைய இகளவத்த, வட்டவளகங்க, விக்கம ஆறுச்சி பத்தாவகே தொன் அந்திரிசும் சிலபேர்களுக்குமுடைய துகேகாவாதெனிய, அரசாட்சிக்குள்ள துகேகாவா அதுர (O  $\frac{10}{53, 61}$ )

அளவுகடதாசில 262 ம் பங்கு), அரசாட்சிக்குள்ள நாகும்புறுதெனிய (241 துண்டு), அரசாட்சிக்குள்ள நாகும்பு  
 ரெகாவாஅத்தா (240 துண்டு).



Situation : Ginnaliya in Udugaha pattu of Morowak korale.

Lot.	Name of Land.	Extent.	
		A.	R. P.
23 ...	Tepudeniyaheatura, Kewleheatura, &c. ...	232	1 20
24 ...	Tepudeniya ...	1	0 16
25 ...	Penahellawalagawahena, Olagampalahena, &c. ...	92	0 0
60 ...	Mahamederihena, Dodangahena, Annasigalahena, &c. ...	44	1 35
		<u>369</u>	<u>3 31</u>

Sheet O  $\frac{10}{53, 61}$ ,  $\frac{10}{54, 62}$

Surveyor-General's Office,  
 Colombo, August 2, 1899.

S. J. C. MORE,  
 for Surveyor-General.

III.

The lands commonly called or known as Magahena, Malittegehena, Delgahahena, situate in the village of Ginnaliya in the Matara-Morowak korale, in the Southern Province, containing in extent 80 acres and 2 roods, as described in the annexed plan, shown as lot 53 in Sheet O  $\frac{10}{53, 61}$ , and bounded as follows: on the north by Penahellawalagawahena (lot 25) claimed by Wikrama Arachchi Pattuwege Jayan Hami and others, Dodangahahena claimed by ditto; on the east by Annasigalahena (lot 60) claimed by ditto, Gallindahena (lot 60) claimed by ditto, Egodahakoratuwa belonging to Leyanage Andris and others (lot 59), Dangahakumbura (lot 55) belonging to Wijesinge Adrian and others, Gedarawatta (lot 57) belonging to Liyanage Andris and others, Pananwelawatta (lot 58) belonging to Liyanage Babun Hami and others; on the south by the Gansabhawa path from Kekundeniya to Ginnaliya, Medawatta (lot 119) belonging to Atandage Don David and others; on the west by the footpath from Urubokka to the Gansabhawa path, the Gansabhawa path from Kekundeniya to Ginnaliya, Rukkatdeniya (lot 51) belonging to D. D. A. Wijesekara and others, Rukkatdeniyahena (lot 46) belonging to Crown, Penahallawalagawahena (lot 25) claimed by Wikrama Arachchi Pattuwege Jayan Hami and others, Udadeniya (lot 54) belonging to Crown.

[NOTE.—Lot 52 Bemmedeniya, in extent 20 perches, marked A in the annexed plan, within these boundaries, is excluded from this notice. This extent of 20 perches is not included in the extent of 80 acres and 2 roods given above.]

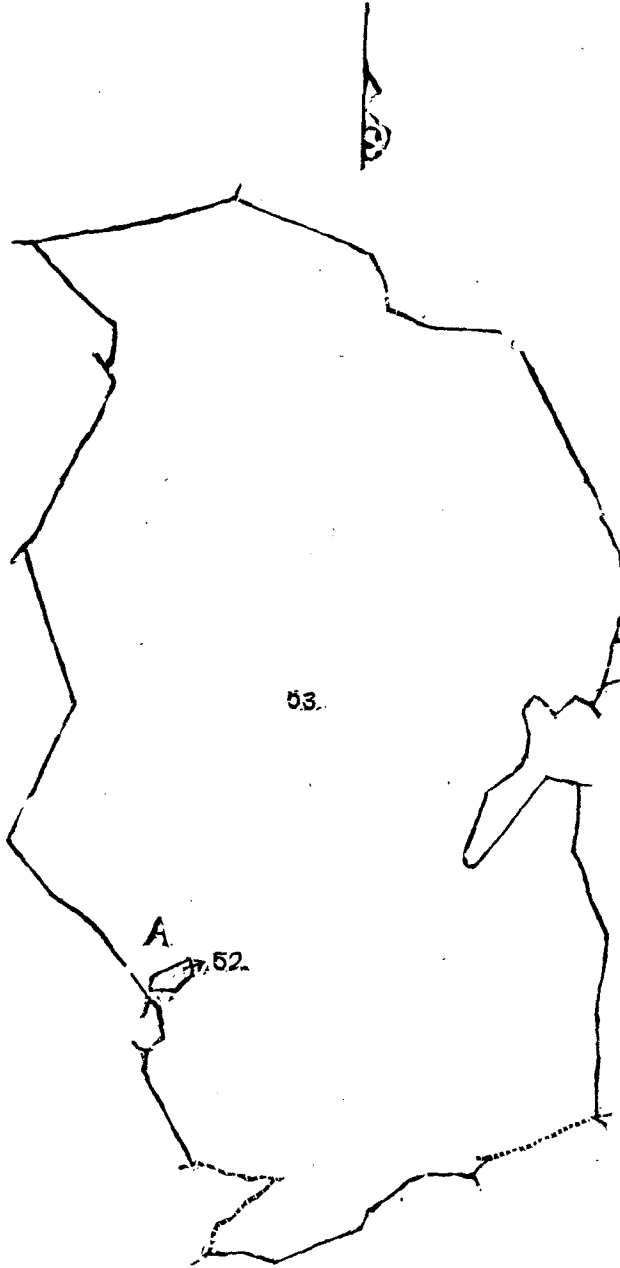
දකුණු පලාතට අයිති මාතර මොරවත්තෝරලේ නිශ්ශ්ලීය යන ගම නිබෙන මේ සමග අමුනාපු සීනියමේ පෙනෙන අක්කර 80කුත්, රූ. 2ක් බිම්තරම ඇති මගයේතද, මලින්තේතේ යේතද, දෙල්ගහයේතද කියන F. S. O  $\frac{10}{53, 61}$  පත්‍රයේ 53නේ පෙන්වන බිම්කවිටියට මායිම්: උතුරට වික්‍රම ආරච්චි පත්තුවෙගේ ජයන්තාමි සහ තවත් අයවල් විසින් අයිති වාසිකම් කියන පෙණහැල්ලවලගාවා යේතද, (25 වෙනි බිම්කවිටිය); එම අයවල් විසින් අයිතිවාසිකම් කියන දෙවනගහ යේතද; නැගෙනහිරට එම අයවල් විසින් අයිතිවාසිකම් කියන අන්තාසිගල යේතද (60 වෙනි බිම්කවිටිය), එම අයවල් විසින් අයිතිවාසිකම් කියන ගල්ලියේ යේතද, (60 වෙනි බිම්කවිටිය); ලියනයේ අන්දිරිස්ට සහ තවත් අයවච්ච්ට අයිති එගොඩහ කොරවුටද, (59 වෙනි බිම්කවිටිය); විජේසිත්තේ අන්දිරිස්ට සහ තවත් අයවච්ච්ට අයිති දන්ගහකුමුරද, (55 වෙනි බිම්කවිටිය), ලියනයේ අන්දිරිස්ට සහ තවත් අයවච්ච්ට අයිති ගෙදරවත්තද, (57 වෙනි බිම්කවිටිය); ලියනයේ බඩුන් හාමිට සහ තවත් අයවච්ච්ට අයිති පණන්වෙලේ වත්තද, (58 වෙනි බිම්කවිටිය); දකුනට කැකුන්දෙහියේ සිට ගිණිණු ලියට යන ගම්සසා පාරද, අතලමගේ දෙත් දැවිත්ට සහ තවත් අයවච්ච්ට අයිති මැදවත්තද, (119 වෙනි බිම්කවිටිය); බස් නාගුරට උරුමෙක්කේ සිට ගම්සසාපාරට වැටෙන අඳිපාරද, කැකුන්දෙහියේ සිට ගිණිණුලියට යන ගම්සසාපාරද, ඩී. ඩී. ඒ. විජේසේකරට සහ තවත් අයවච්ච්ට අයිති රුක්කදෙහියද, (51 වෙනි බිම්කවිටිය); රජසන්නක රුක්කන්දෙහියේ යේතද (46 වෙනි බිම්කවිටිය); වික්‍රමආරච්චි පත්තුවෙගේ ජයන්තාමි සහ තවත් අයවල් විසින් අයිතිවාසිකම් කියන පෙණ හැල්ල වලගාවා යේතද (25 වෙනි බිම්කවිටිය); රජසන්නක උඩදෙහියද (54 වෙනි බිම්කවිටිය).  
[ඉහතකී මායිම්වලට මැදිවු මේ සමග අමුනාපු සීනියමේ A අක්ෂරයෙන් පෙන්වන පර්ච්ස් 20ක් බිම්තරම ඇති බැමිමෙ දෙහිය කියන 52 වෙනි බිම්කවිටිය මේ දැන්වීමෙන් අත්ඇරියවගත් මේ පර්ච්ස් 20යේ බිම්තරම ඉහතකී අක්කර 80කුත් රූ. 2ක් බිම්තරමේ අඩංගු නොවෙන වගත් මෙයින් දැනගත යුතුයි].

தென்மாகாணத்தின் மாத்தூறை மொறவத்தோரலையச்சேர்ந்த கின்னளிய யென்னும் கிராமத்திலுள்ள  $\frac{10}{53, 61}$  ம் அளவு கடதாசியில காணப்படும் பங்கு 53 ம் பிரிவுபடி மககேன, மளித்தேகேன, தென்காடுகேன, யென்று பொதுவாய் சொல்லப்படுகிற அலலது அறியப்படுகிற இத்தோடணைத்திருக்கும் அட்சரத்தால குறிக்கப்பட்ட டாப்பில விவரிக்கப்பட்டதும் 80 ஏக்கர் 2 ரூட் விஸ்தாரமுள்ளது :—

எஸ்தை, வடக்கு-விக்கமம் ஆளுச்சிபத்தவகே ஜயன் காமியும் சிலபேர்களுக்கும் உரித்துச்சொல்லும் பென கள்ளவளகாவாகேன (25 துண்டு), மேற்சொல்லியவர்கள் உரித்துச்சொல்லும் தொடர்காகேன; கிழக்கு-மேற் சொல்லியவர்கள் உரித்துச்சொல்லும் அன்னாசிகளகேன (60 துண்டு), மேற்சொல்லியவர்கள் உரித்துச்சொல்லும் கள்ளித்தேகேன, (துண்டு 60), னியனகே அந்திரிசும் சிலபேர்களுக்குமுடைய எகொடககொறட்டுவ, (துண்டு 59), விஜேசிங்கே அதிரியனும் சிலபேர்களுக்குமுடைய தன்சாரும்புர (55 துண்டு), னியனகே அந்திரிசும் சிலபேர்களுக்குமுடைய கெதறவத்த (57 துண்டு), னியனகே பபன்காமியும் சிலபேர்களுக்குமுடைய பன்னவெளவத்த (58 துண்டு); தெற்கு-கெகுனதெனியிலிருந்து கின்னளியக்கு போகும் கம்ஸபாபாதை, அதஉடகே தொன் தாவி த்யும் சிலபேர்களுக்குமுடைய மெதவத்த (119 துண்டு); மேற்கு-ஊருபாக்கிலிருந்து கம்ஸபாபாதைக்கு போகும் அடிபாதை, கெகுனதெனியிலிருந்து கின்னளியக்கு போகும் கம்ஸபாபாதை, டி. டி. எ. விஜேசைகறவும் சிலபேர்களுக்குமுடைய றுக்கத்தெனிய (51 துண்டு), அரசாட்சிக்குள்ள றுக்கத்தெனியேசேன (46 துண்டு), விக்க

மதுராச்சி பத்துவகை ஜயன் காமியும் சிலபேர்களும் உரித்துச்சொல்லும் பெனகள்ளவளகாவாகேன (25 துண்டி), அரசாட்சிக்குள்ள உடதெனிய (54 துண்டு).

[குறிப்பு—சொல்லிய எலகைகளுக்குள்ளிதாய் குறிக்கப்பட்ட டாப்பில A அட்சரமுள்ள 52 ம் துண்டு பெம்மேதெனி யெண்டறியப்படும் 20 பர்சஸ் கொண்டது இந்த அறிக்கையிலிருந்து விலக்கினது. இந்த அளவு 20 பேர்சஸ் மேற்சொல்லிய 80 ஏக்கர் 2 மூட் அளப்பிலுட்படுத்த வில்லை.]



Lot 53 called Magahena, Malittegehena, Delgahahena, Polgahahena, in extent 80A. 2R. 0p., situated in Ginnaliya in Uduhaha pattu of Morowak korale.

Lot 52 called Bemmedeniya, in extent 0A. 0r. 20p., is excluded.

Sheet O  $\frac{10}{53, 61}$

IV.

The land commonly called or known as Polgahahena, situate in the village of Ginnaliya in the Matara-Morowak korale, in the Southern Province, containing in extent 12 acres and 10 perches, as described in the annexed plan, shown as lot 129 in F. S. O.  $\frac{10}{53, 61}$ , and bounded as follows: on the north by Dangahaliyadda (lot 126) belonging to Galléllage Jayan and others, Galpilledeniya (lot 128) belonging to Wijesinge Adrian and others; on the east by Polgahaheneatura (lot 118) belonging to Crown, Polgahadeniya (lot 134) belonging to Crown, Polgahaheneatura (lot 118) belonging to Crown; on the south by Polgahaheneatura (lot 118) belonging to Crown; on the west by Udahawatta (lot 130) belonging to Galléllage Siman and others, Dodangahaliyadda (lot 126) belonging to Galléllage Jayan and others.

[NOTE.—Lot 133 Medadeniya belonging to Galléllage Jayan, and containing in extent 2 roods and 10 perches, marked A in the annexed plan, within these boundaries, is excluded from this notice. This extent of 2 roods and 10 perches is not included in the extent of 12 acres and 10 perches given above.]

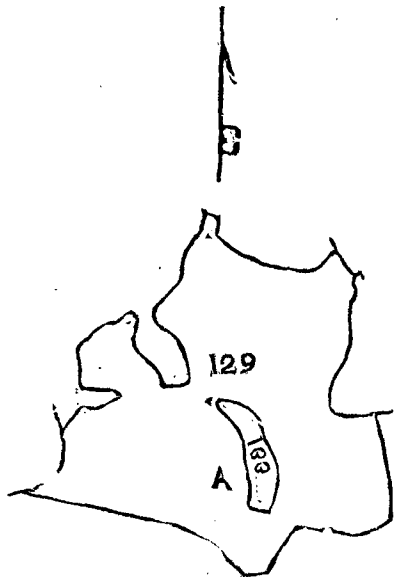
දකුණු පලාතට අයිති මාතර මොරවත්තකෝරලේ ගින්නිලිය යන ගම නිවෙත මේ සමග අමුතාපු සීතියමේ පෙ  
තෙත අක්කර 12කුත්, පර්චස් 10ක් බිම්තරම ඇති පොල්ගහගේන කිසන F. S. O.  $\frac{10}{53, 61}$  පත්‍රයේ 129න් පෙන්නවන බිම්කවිච්  
ච්ච මාසිම්—උතුරට ගල්ලාල්ලගේ ජයන්ත සහ නවත් අඟව්වන්ට අයිති දන්තහලියද්දද (126 වෙනි බිම්කවිච්ච), විජේසිත්  
ගේ අද්දිඟ්ට සහ නවත් අඟව්වන්ට අයිති ගල්ලාල්ලේ දෙනියද (128 වෙනි බිම්කවිච්ච); නැගෙනහිරට රජසන්නක  
පොල්ගහගේනේ අතුර (118 වෙනි බිම්කවිච්ච), රජසන්නක පොල්ගහදෙනියද (134 වෙනි බිම්කවිච්ච), රජසන්නක  
පොල්ගහගේනේ අතුර (118 වෙනි බිම්කවිච්ච); දකුණට රජසන්නක පොල්ගහගේනේ අතුර (118 වෙනි බිම්කවිච්ච);  
බස්නාහිරට ගල්ලාල්ලගේ සීමන්ට සහ නවත් අඟව්වන්ට අයිති උඩතවත්තද (130 වෙනි බිම්කවිච්ච); ගල්ලාල්ලගේ  
ජයන්ත සහ නවත් අඟව්වන්ට අයිති දෙවත්තහලියද්දද (126 වෙනි බිම්කවිච්ච).

[ඉහතත් මාසිම්වලට මැදිවු මේ සමග අමුතාපු සීතියමේ A අක්ෂරයෙන් පෙන්නවන ගල්ලාල්ලගේ ජයන්ත අයිති රුචි  
2කුත් පර්චස් 10ක් බිම්තරම ඇති මැදදෙනිය කිසන 133 වෙනි බිම්කවිච්ච මේ දැන්වීමෙන් අත්හැරිවගන් මේ රුචි 2කුත්  
පර්චස් 10යේ බිම්තරම ඉහතත් අක්කර 12කුත් පර්චස් 10යේ බිම්තරමේ අඩකුනොවෙන වගන් මෙසින් දන්තහලිය යුතුයි.]

தென் மாகாணத்தின் மாத்தூறை மொறவக்கோறமீளையச்சேர்ந்த கிள்ளிய வெண்ணும் கிராமத்திலுள்ள  
F. S. O.  $\frac{10}{53, 61}$  ம் அளவு கடதாசியில காணப்படும் பங்கு 129 ம்பிரிவுபடி பொள்காண யென்று பொதுவாய்ச்  
சொல்லப்படுகிற அல்லது அறியப்படுகிற இத்தோடணைத்திருக்கும் அட்சரத்தால் குறிக்கப்பட்ட டாப்பில் விவரிக்க  
கப்பட்டதும் 12 ஏக்கர் 10 பர்சஸ் விஸ்தாரமுள்ளது :—

எல்லை, வடக்கு-கள்ளெள்ளகே ஜயன்காமியும் சிலபேர்களுக்குமுடைய தங்ககளியத்த (126 துண்டு),  
விஜேசிங்கே அநிரியனும் சிலபேர்களுக்குமுடைய கன்பீளேதெனிய (128 துண்டு); கிழக்கு-அரசாட்சிக்குள்ள  
பொள்காணே அத்தூர் (118 துண்டு), அரசாட்சிக்குள்ள பொள்காணேதெனிய (134 துண்டு), அரசாட்சிக்குள்ள  
பொள்காணே அத்தூர் (118 துண்டு); தெற்கு-அரசாட்சிக்குள்ள பொள்காணே அத்தூர் (118 துண்டு); மேற்கு-  
கள்ளெள்ளகே சிமணும் சிலபேர்களுக்குமுடைய உடகாவத்த (130 துண்டு), கள்ளெள்ளகே ஜயனும் சிலபேர்களு  
க்குமுடைய தொடன்காளியத்த (126 துண்டு).

[குறிப்பு—கள்ளெள்ளகே ஜயனுடைய சொல்லிய எல்லைகளுக்குள்ளிதாய் குறிக்கப்பட்ட டாப்பில் A அட்  
சரமுள்ள 133 ம் துண்டு மெத்தெனிய யெண்டறியப்படும் 2 னூட் 10 பர்சஸ் கொண்டது இந்த அறிக்கையிலிருந்து  
விலக்கினது. இந்த அளவு 2 னூட் 10 பர்சஸ் மேற்சொல்லிய 12 ஏக்கர் 10 பர்சஸ் அளப்பிடுதல்விடில்லை].



Lot 129 called Polgahahena, in extent 12A. 0R. 10P., situated in the village Ginnaliya in Udugaha pattu of Morowak korale. Lot 133 called Medadeniya, in extent 0A. 2R. 10P., is excluded.





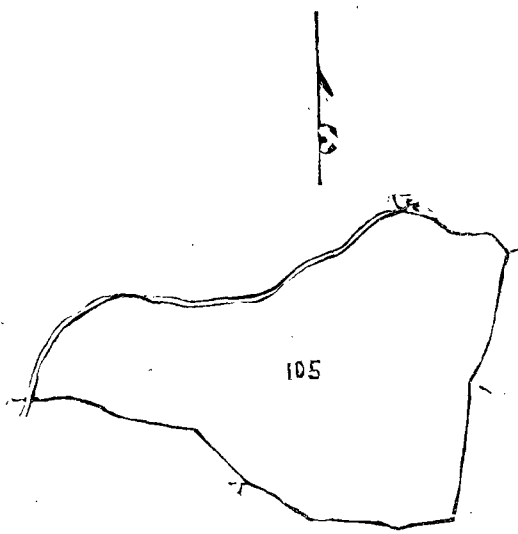
VI.

The land commonly called or known as Nawalahena, situate in the village of Ginnaliya in the Matara-Morowak korale, in the Southern Province, containing in extent 15 acres 1 rood 15 perches, as described in the annexed plan, shown as lot 105 27 in F. S. O.  $\frac{10}{54, 62}$ , and bounded as follows : on the north by Dodangahakumburuyaya (lot 101) belonging to D. F. de Silva Abewardena and others, Pillekumbura (lot 96) belonging to Madarapperumage Wattuhami and others ; on the east by Polgastennawatuwaya (lot 92) belonging to Kandilpanage Mudaris and others, Hediwattehena (lot 82) belonging to Crown ; on the south by Balatennahena (lot 82) belonging to Crown, Talagahahena (lot 82) belonging to Crown, Doloskuruniye-egodaha kumbura (lot 110) belonging to D. F. de Silva Abewardena, Mahakumburawatuwaya (lot 104) belonging to Wijesinkankanange Don Charles and others ; on the west by Walawagura (lot 102) belonging to D. F. de Silva Abewardena and others.

දකුණුපළාතට අයිති මාතර මොරවත්තකෝරළේ ගින්නලිය යන ගම තිබෙන මේ සමග අමුතාපු සිරිසම මෙහෙන අක්කර 15කුත් රූඩ් 1කුත් පර්ච් 15ක් බිම්කරම ඇති නාවලයේ නිසන F. S. O.  $\frac{10}{54, 62}$  පත්‍රයේ 105න් පෙන්වන බිම්කඩට සට මාසිමි : උතුරට ඩී. ඇෆ්. ඩී. ඩී. ඩී. ද සිල්වා අබේවෙහිනට සහ නවත් අඟවළුවට අයිති දෙවනගහ කුඹුරුකොඳ (101 වෙනි බිම් කඩවිට), මදරස්පෙරුමගේ වත්තකාමිට සහ නවත් අඟවළුවට අයිති පිල්ලේකුඹුරු (96 වෙනි බිම්කඩවිට) ; නැගෙනොරට රට කන්දිල්ලාණගේ මුදරිසට සහ නවත් අඟවළුවට අයිති පොල්ගස්නැන්නේ වතුකොඳ (92 බිම්කඩවිට), රජසන්නක නැඹිවත්තේ ගේකොඳ (82 වෙනි බිම්කඩවිට) ; දකුණට රජසන්නක බලනැන්නේ ගේකොඳ (82 වෙනි බිම්කඩවිට), රජසන්නක නලගහ ගේකොඳ (82 වෙනි බිම්කඩවිට), ඩී. ඇෆ්. ඩී. ද සිල්වා අබේවෙහිනට අයිති දෙලොස් කුරුන්ගේ ඉගොඩන කුඹුරු (110 වෙනි බිම්කඩවිට), විජේසිත් කන්නානන්ගේ මාර්ලිසට සහ නවත් අඟවළුවට අයිති මහකුඹුරු වතුකොඳ (104 වෙනි බිම්කඩ විට) ; බස්නාගුරට ඩී. ඇෆ්. ඩී. ද සිල්වා අබේවෙහිනට සහ නවත් අඟවළුවට අයිති වලවගුරු (102 වෙනි බිම්කඩවිට).

தென் மாகாணத்தின் மாத்துறை மொறவக்கோறளையச்சேர்ந்த கின்னளிய யென்னும் கிராமத்திலுள்ள F. S. O.  $\frac{10}{54, 62}$  ம் அளவு கடதாசியில் காணப்படும் பங்கு 105 ம் பிரிவுபடி நாவளவள யென்று பொதுவாய் சொல்லப்படுகிற அல்லது அறியப்படுகிற இத்தொடனைத்திருக்கும் அட்சரத்தால் குறிக்கப்பட்ட டாப்பில் விவரிக்கப்பட்டதும் 15 ஏக்கர் 1 ரூட் 15 பர்சஸ் விஸ்தாரமுள்ளது :—

எல்லை, வடக்கு-டி. எப். த சீள்வா அபேவந்தனும் சிலபேர்களுக்குமுடைய தொடன்காகும்புறயாய (101 துண்டு), மதறப்பெறுமகே வத்துகாமியும் சிலபேர்களுக்குமுடைய பீள்ளேகும்புர (96 துண்டு) ; கிழக்கு-கங் திள்பானகே முதாரீசும் சிலபேர்களுக்குமுடைய பொள்கஸ்தென்னேவத்துயாய (92 துண்டு), அரசாட்சிக்குள்ள கெடிவத்தேன (82 துண்டு) ; தெற்கு-அரசாட்சிக்குள்ள பளதென்னேவன (82 துண்டு), அரசாட்சிக்குள்ள களகாண (82 துண்டு), டி. எப். த சீள்வா அபேவந்தனுடைய தொளொஸ்குருனியேகொட்கும்புர (110 துண்டு), விஜேவின்கன்கானகே தொன் சாரீளிகும் சிலபேர்களுக்குமுடைய மக்கும்புறவத்துயாய (104 துண்டு) ; மேற்கு-டி. எப். த சீள்வா அபேவந்தனும் சிலபேர்களுக்குமுடைய வளவகுர (102 துண்டு).



Lot 105 called Nawalahena, in extent 15A. 1R. 15P., situated in Ginnaliya in Udugaha pattu of Morowak korale.

Sheet O  $\frac{10}{54, 62}$

Surveyor-General's Office,  
Colombo, August 2, 1899  
344

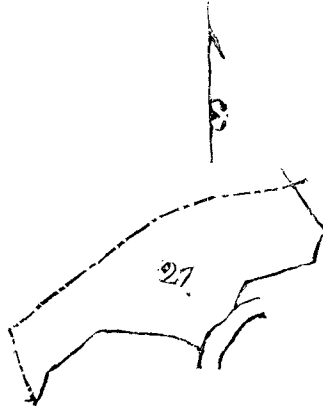
S. J. C. MORE,  
for Surveyor-General.

## VII.

The land commonly called or known as Hiriliyaddehena, situate in the village of Ginnaliya in the Matara-Morowak korale, in Southern Province, containing in extent 4 acres 3 roods and 34 perches, as described in the annexed plan, shown as lot 27 in F. S. O.  $\frac{10}{53, 61}$ , and bounded as follows: on the north by Kankunawehenyaya (lot 240) belonging to Crown; on the east by Nugagawadeniya (lot 26) belonging to W. Dowanhami and others, the Watawala-ganga; on the south by Ithalawatuyaya (lot 28) belonging to W. Don Andris and others; on the west by Kankunawehenyaya (lot 240) belonging to the Crown.

දකුණුපලාතට අසිනි මාතර මොරවත්තකෝරලේ ගිණිකලිය යන ගම නිබෙන මේ සමග අමුතාපු සිනියමේ පෙනෙන අක්කර 4කුත් රැඩ් 3කුත් පර්චස් 34ක් බිම්කරම ඇති නිරිලියද්දේ ගෙන තිසන F. S. O.  $\frac{10}{53, 61}$  පත්‍රයේ 27න් පෙන්වන බිම් කවරියට මායිම්: උතුරට රජසන්නක කන්නුතලේ ගෙන් යායද (240 වෙනි බිම්කවරිය); නැගෙනහිරට බිබිලිය, දෙවන් කාමිට සහ නවන් අඹවළන්ට අසිනි නුගගාලාදෙනියද (26 වෙනි බිම්කවරිය), වටවල ගඟද; දකුණට බිබිලිය, දෙත් අන්දිරි පට සහ නවන් අඹවළන්ට අසිනි ඉහල වතුයායද (28 වෙනි බිම්කවරිය); බස්නාහිරට රජසන්නක කන්නුතලේ ගෙන් යායද (240 වෙනි බිම් කවරියද).

தன் மாகாணத்தின் மாத்துறை மொறவக்கோறநையைச்சேர்ந்த கின்னளிய யென்னும் கிராமத்தி லுள்ள F. S. O.  $\frac{10}{53, 61}$  ம் அளவு கடதாசியில் காணப்படும் பங்கு 27 ம் பிரிவுபடி கிறிளியத்தேவன யென்று பொ துவாய் சொல்லப்படுகிற அலலது அறியப்படுகிற இத்தோடணைத்திருக்கும் அட்சரத்தால் குறிக்கப்பட்ட டாப்பில் விவரிக்கப்பட்டதும் 4 ஏக்கர் 3 ரூட் 34 பர்சஸ் விஸ்தாரமுள்ளது :—  
எல்லை, வடக்கு-அரசாட்சிக்குள்ள கங்குவேவென்யாய (240 ம் துண்டு); கிழக்கு-டப்ளியு, தொவன்கா மியும் சிலபேர்களுக்குமுடைய நுககாவாதெனிய (26 ம் துண்டு), வட்டவளகங்க; தெற்கு-டப்ளியு, தொன் அந்திரிசும் சிலபேர்களுக்குமுடைய இகளவத்தயாய (28 ம் துண்டு); மேற்கு-அரசாட்சிக்குள்ள கங்குவேவெ ன்யாய (240 ம் துண்டு).



Lot 27 called Hiriliyaddehena, in extent 4A. 3R. 34P., situated in Ginnaliya in Udugaha pattu of Morowak korale.

Sheet O  $\frac{10}{53, 61}$

Surveyor-General's Office,  
Colombo, August 2, 1899.

S. J. C. MORE,  
for Surveyor-General.