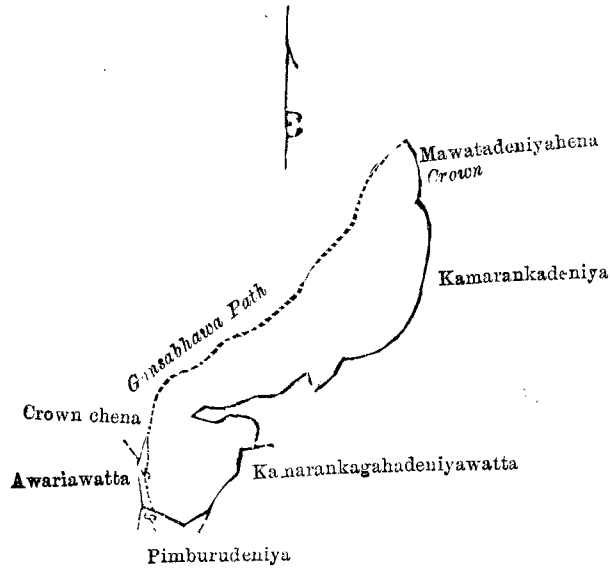


சொல்லப்பட்ட காணிகளின் விபரம்.

I.

தென் மாசானத்தின் மாத்துறையைச்சேர்ந்த மொறவக்கோறனையில் பெறளபனாகுறையென்னும் கிராமத்தி
 10
 உள்ள O 53, 54, 61, 62 அளவு கடதாசியில் காணப்படும் பந்து 285 ம் பிரிவுபடி களபிள்துனேகேன யென்று
 பொதுவாய் சொல்லப்படுகிற அல்லது அறியப்படுகிற அட்சரத்தால் குறிக்கப்பட்ட டாப்பில் 6 ஏக்கர் 1 றூட்
 10 பர்சஸ் விஸ்தாரமுள்ளது :—

எல்லை, வடக்கு-பெறளபனாதரிலிருந்து கெட்டவளக்கு போகும் கம்ஸபாபாதை ; கிழக்கு-அரசாட்சிக்கு
 ள்ள மாவத்ததெனியேகேன ; ஜயசூரிகே ஜயன்காமியும் சிலபேர்களு முரித்துச்சொல்லும் காமறன்கா தெனியும்
 காமறன்காதெனியேவத்த ; தெற்கு-மேற்சொல்லியவர்களுடைய பின்புறுதெனிய ; மேற்கு-அத்ததாஸ உண்ணு
 ண்ஸே உரித்துச்சொல்லும் அவரியவத்த, அரசாட்சிக்குள்ள சேன பெறளபனாதரிலிருந்து கெட்டவளக்குபோகும்
 கம்ஸபாபாதை.



Lot 285 called Galabindunahena, in Sheet O 10
 53, 54, 61, 62
 Containing in extent 6A. 1R. 10P.

Surveyor-General's Office,
 Colombo, August 22, 1898.

ALFRED E. WACKRILL,
 for Acting Surveyor-General.

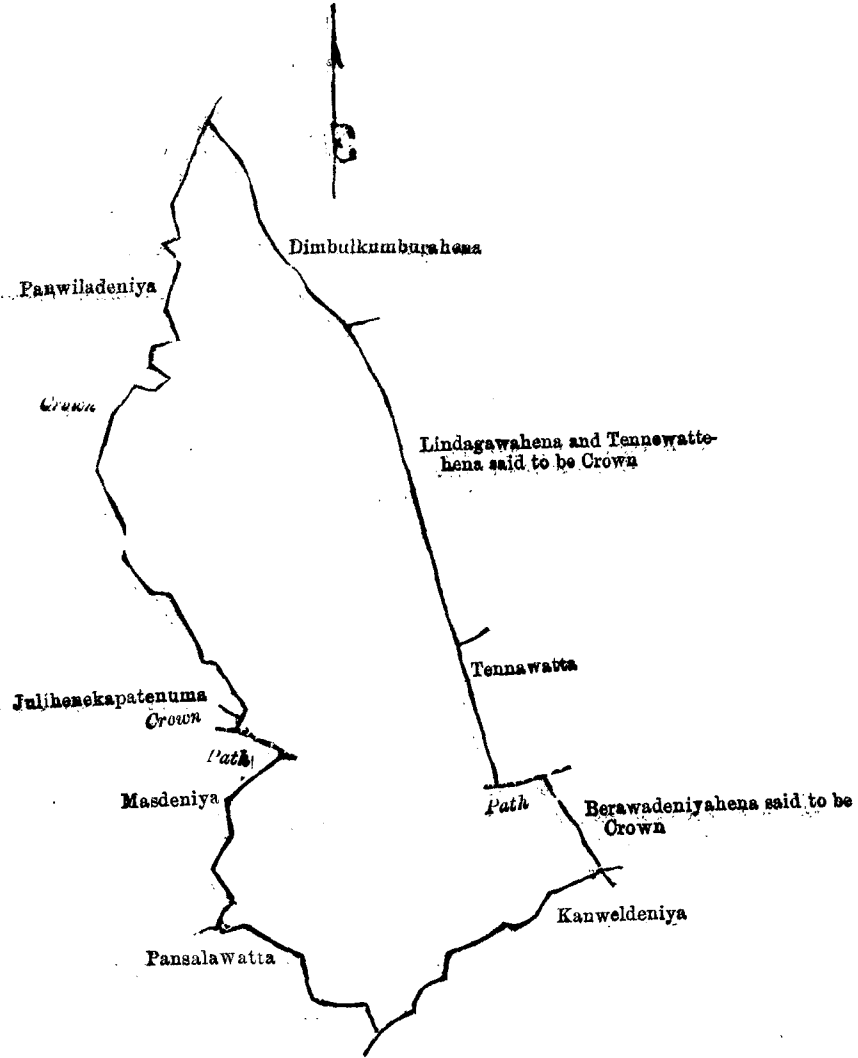
II.

The lands commonly called or known as Kaluwalagawahena, Galkoratuwehena, Masdeniyahena and Kanweldeniyahena,
 all forming one block, situate in the village of Beralapanatara in the Matara-Morowak korale, in the Southern Province, con-
 taining in extent 35 acres and 20 perches, as described in the annexed plan, shown as 297 in Sheet O 10
 53, 54, 61, 62,
 and bounded on the north by Dimbulkumbura belonging to Crown; on the east by Lindagawahena belonging to Crown,
 Tennewattahena belonging to Crown, Tennewatta claimed by D. Babahami and others, a path, Berawadeniyahena belonging
 to Crown; on the south by Kanweldeniya and Pansalawatta claimed by Jayasurige Simon and others; on the west by
 Masdeniya claimed by Jayasurige Simon and others, a path, Julihenakaputenuma and Panwiladeniya belonging to Crown.

ஊழியர் பராவடு அகிசி மாவர் மொர்வன்கோரலே லெர்லுபனாதர கன யம் திவென ருமி சுமற அழிவாழ சிநிகலே
 பெனிகன அனகர் 35 அகர், பர்சல் 20 ன் விதிகரம் அழி கபீலுயாவாஸெனடி, யல்மொர்வரல் ஸெனடி, மாக்டெனிகே ஸெனடி,
 கனவிலுடெனிகே ஸெனடி கிசன O 10
 53, 54, 61, 62 சிநிகலி பதுவட 297 ன் பெனவிகன ஸ்காவி விதிகலிசெவ மாகிம்—ரூடரடு
 ருசுசனவகன சிம்குமபுராடி; துரவகூடரடு ருசுசனவகன சிம்குமபுரா ஸென சுக துன்கெவன்கெ ஸெனடி, கி. வெனிகாமி சுக
 தவன் அகலிசு விசின் அகிசிவாசிகாமி கிசன துன்கெவன்கெ, பாரனடி, ருசுசனவகன லெர்லுடெனிகே ஸெனடி; ஊழியர் பராவடு
 ஸெ சிம்கு சுக தவன் அகலிசு விசின் அகிசிவாசிகாமி கிசன கனவிலுடெனிகே சுக பன்சலாவட்டாடி; லெர்லுடெனிகே
 விசின் அகிசிவாசிகாமி கிசன மாக்டெனிகே, பாரனடி, ருசுசனவகன சூலேஸெனெ கயாதுவாழ சுக விசு டெனிகே.

தென் மாகாணத்தின் மாத்துறையைச்சேர்ந்த மொரவக்கோறளையில் பெறளபனாதற யென்னும் கிராமத்தி
 ளுள்ள 10
 53, 54, 61, 62 அளவு கடதாகியில் காணப்படும் பங்கு 297 ம் பிரிவுபடி கனுவளகாவாகேன, கன்டிகா
 தட்டுவேகேன, மால்தெனியேகேன, கன்வலதெனியேகேன இவையெல்லாம் ஒரே காணியாயத் தோற்றப்படும்
 யென்று பொதுவாய் சொல்லப்படுகிற அல்லது அறியப்படுகிற அட்சரத்தால் குறிக்கப்பட்ட டாப்பில் 35 ஏக்கர்
 20 பர்சஸ் விஸ்தாரமுள்ளது :—

எல்லை, வடக்கு-அரசாட்சிக்குள்ள திம்புள்கும்புர; சிழக்கு-அரசாட்சிக்குள்ள னிந்தகாவாகேன, அரசாட்சிக்குள்ள தென்னேவத்தேகேன, ம. பபேகாமியும் சிலபேர்களும் உரித்துச்சொல்லும் தென்னேவத்த பாதை; அரசாட்சிக்குள்ள பெறவாதெனியேகேன; தெற்கு-ஐயகூரிக்க சிமனும் சிலபேர்களும் உரித்துச்சொல்லும் கணல்வலதெனியும், பன்ஸளவத்தயும்; மேற்கு-மேற்சொல்லியவர்களும் உரித்துச்சொல்லும் மஸ்தெனிய பாதை, அரசாட்சிக்குள்ள ஜூனிகேனேகபாதெனும் பன்விலேதெனியும்.



Lot 297 called Kaluwalagawahena, Galkoratuwehena, Masdeniyahena, and Kanweldeniyahena
 in Sheet O $\frac{10}{53, 54, 61, 62}$
 Containing in extent 35A. OR. 20P.

Surveyor-General's Office,
 Colombo, August 22, 1898.

347

ALFRED E. WACKRILL,
 for Acting Surveyor-General.

III.

The lands commonly called or known as Wattehena, Nawalahena, Boraluketiyahena, Galadeniyahena, Magurupelpolahena, Wallakadeniyahena, Elalangahena, Masdeniyahena, Panwiladeniyahena, Boraluketiyahena, Rukatdeniyahena, Panwilahena, Gorakagahadeniyahena, Pansalawattagawahena, Kukulahena, Dolandahena, Julahena, Galkadullahena, Genimalahena, Tenawattagawahena, Delgahawattahena, Bogahawattahena, Hettiyadeniyahena, Titwalahena, Awariyawattahena, Udagedarahena, and Danlandahena, all lying adjacent to each other and forming one block, situate in the village of Beralapanatara in the Matara-Morowak korale, in the Southern Province, containing in extent 236 acres 2 roods and 23 perches, as described in the annexed plan, shown as lots 274, 275, 277, 287, 295 and 299 in Sheets O $\frac{10}{51, 52, 59, 60}$ and O $\frac{10}{53, 54, 61, 62}$ and bounded on the north by Mawatadeniyahena belonging to Crown, Narandola, Eramudugahadeniya and Eramudugahadeniya-atura belonging to Crown; on the east by Panwiladeniya belonging to Crown, Julihenawatta claimed by K. Lokuhami, minor road, Panwiladeniya *alias* Julihenadeniya claimed by W. Dingi Appu and others, chena claimed by ditto, a path, Masdeniya and Delgahawattakumbura claimed by J. Dissanhami and others, Dombagahadeniya, Bogahawatta, Pahalawatta, Galadeniya, Gorakagahadeniya and Gorakagahawatta claimed by W. Dingi Appu and others, Potawekumbura claimed by J. Disan and others, Pansalawatta and Kanweldeniya claimed by J. Siman and others; Galkoratuwawatta claimed by A. Babahami and others, Halpilladeniyawatta and Halpilladeniya claimed by J. Punchi Appu and others, and the Pattigala-ganga; on the south by Edandawalahena belonging to Crown, Maguruhelipita-ela, Berukewilamukalana belonging to Crown, Getakosagahadeniyahena and Midiatawalahena claimed by D. Jayasuriya and others; on the west by Midiatawalahena claimed by D. Jayasuriya and others, Hankohu-ela, Kobomellabedda belonging to Crown, Kekunadeniya claimed by the Beralapanatara temple, minor road, Narandola, and Kamarankadeniya claimed by J. Jayanhami and others.

[NOTE.—Walakatdeniya, in extent 1 acre and 7 perches, belonging to Gamage Wattuhami and others, and marked A in the annexed plan, within these boundaries, is excluded from this notice. The extent of 1 acre and 7 perches is not included in the acreage of 236 acres 2 roods and 23 perches given above.]

දකුණු පලාතට අයිති මාතර මොරවත්තෝරලේ බෙරලපණතර යන ගම තිබෙන මේ සමග අමුතාපු සීරියමේ පෙරීයන අක්කර 236කුත්, රුඹු 2කුත් පර්ච්ස් 23කේ බිම්තරම ඇති වත්තේ ගේතද, නාවලගේතද, බොරළුකැව්ලේ ගේතද, ගලදෙහිය ගේතද, මගුරපැල්පොල ගේතද, වලකන්දෙහිය ගේතද, ඇලලත ගේතද, මාස්දෙහිය ගේතද, පන්විලේ දෙහිය ගේතද, බොරළුකැව්ලේ ගේතද, රුක්කන්දෙහිය ගේතද, පණ්විලේ ගේතද, ගොරකනගදෙහිය ගේතද, පණ්විලේ වත්තගාවා ගේතද, කුකුලගේතද, දෙලලවගේතද, පුලේගේතද, ගල්කඩුල්ලේ ගේතද, ගැණිමල ගේතද, තැන්නේ වත්තගාවා ගේතද, දෙල්ගහවත්තේ ගේතද, බොගහවත්තේ ගේතද, හෙට්ටියාදෙහිය ගේතද, තිත්වලේ ගේතද, අවරියාවත්තේ ගේතද, ලබගෙදර ගේතද, දන්ලන්දේ ගේතද කිසන O $\frac{10}{51, 52, 59, 60}$ සහ O $\frac{10}{53, 54, 61, 62}$ සීරියම පවුල 274, 275, 277, 287, 295 සහ 299කුත් පෙන්වන ඒකාබද්ධ බිම්කට්ටිවලට මාසිම්: උතුරට රජසන්නක මාවතදෙහිය ගේතද, නාරන්දෙලද, රජසන්නක එරමුදුගහ දෙහිය සහ එරමුදුගහ දෙහිය ගේතද; නැගෙනහිරට රජසන්නක පණ්විල දෙහියද, කේ. ලොකුනාමි විසින් අයිතිවැසිකම් කිසන පුලේ ගේතේ වත්තද, සුළුපාරද, ඩබ්ලිවු. ඩිනතිඅප්පු සහ තවත් අයවල් විසින් අයිතිවැසිකම් කිසන පණ්විලේ දෙහිය නොහොත් පුලේ ගේතේ දෙහියද, එම අයවත් විසින් අයිතිවැසිකම් කිසන ගේතද, පාරන්ද, ජේ. දිසනාමි සහ තවත් අයවල් විසින් අයිතිවැසිකම් කිසන මාස්දෙහිය සහ දෙල්ගහවත්තේ කුකුලද, ඩබ්ලිවු. ඩිනතිඅප්පු සහ තවත් අයවල් විසින් අයිතිවැසිකම් කිසන දෙලල ගහ දෙහියද, බෙගහ වත්තද, පහලවත්තද, ගල් දෙහියද, ගොරෙන්නග වත්තද, ජේ. දිසනාමි සහ තවත් අයවල් විසින් අයිතිවැසිකම් කිසන පෝටුවෙ කුකුලද, ජේ. සිමන් සහ තවත් අයවල් විසින් අයිතිවැසිකම් කිසන පන්සල වත්ත සහ කන්වල් දෙහියද, ඒ. බබ්බනාමි සහ තවත් අයවල් විසින් අයිතිවැසිකම් කිසන ගල්කොරටුවේ වත්තද, ජේ. පුන්විලේ සහ තවත් අයවල් විසින් අයිතිවැසිකම් කිසන හල්පිල්ලේ දෙහිය ගේතේ වත්ත සහ හල්පිල්ලේ දෙහියද, පව්ව ගල ගහද; දකුණට රජසන්නක ඒදන්විල ගේතද, මගුරපැල්පිට ඇලද රජසන්නක බෙරළුකැව්ල මුකලාණද, ඩී. ජයසූරිය සහ තවත් අයවල් විසින් අයිතිවැසිකම් කිසන ගැටකොස්ගහ දෙහිය ගේත සහ මිදිඅත්තේවල ගේතද; බස්නාහිරට ඩී. ජයසූරිය සහ තවත් අයවල් විසින් අයිතිවැසිකම් කිසන මිදිඅත්තේවල ගේතද, හත්තොපු ඇලද, රජසන්නක කොබෝ මැල්ල බැද්දද, බෙරලපණතර පන්සල විසින් අයිතිවැසිකම් කිසන කැකුණ දෙහියද, සුළුපාරද, නාරන්දෙලද, ජේ. ජයන්තාමි සහ තවත් අයවල් විසින් අයිතිවැසිකම් කිසන කාමරන්කා දෙහියද.

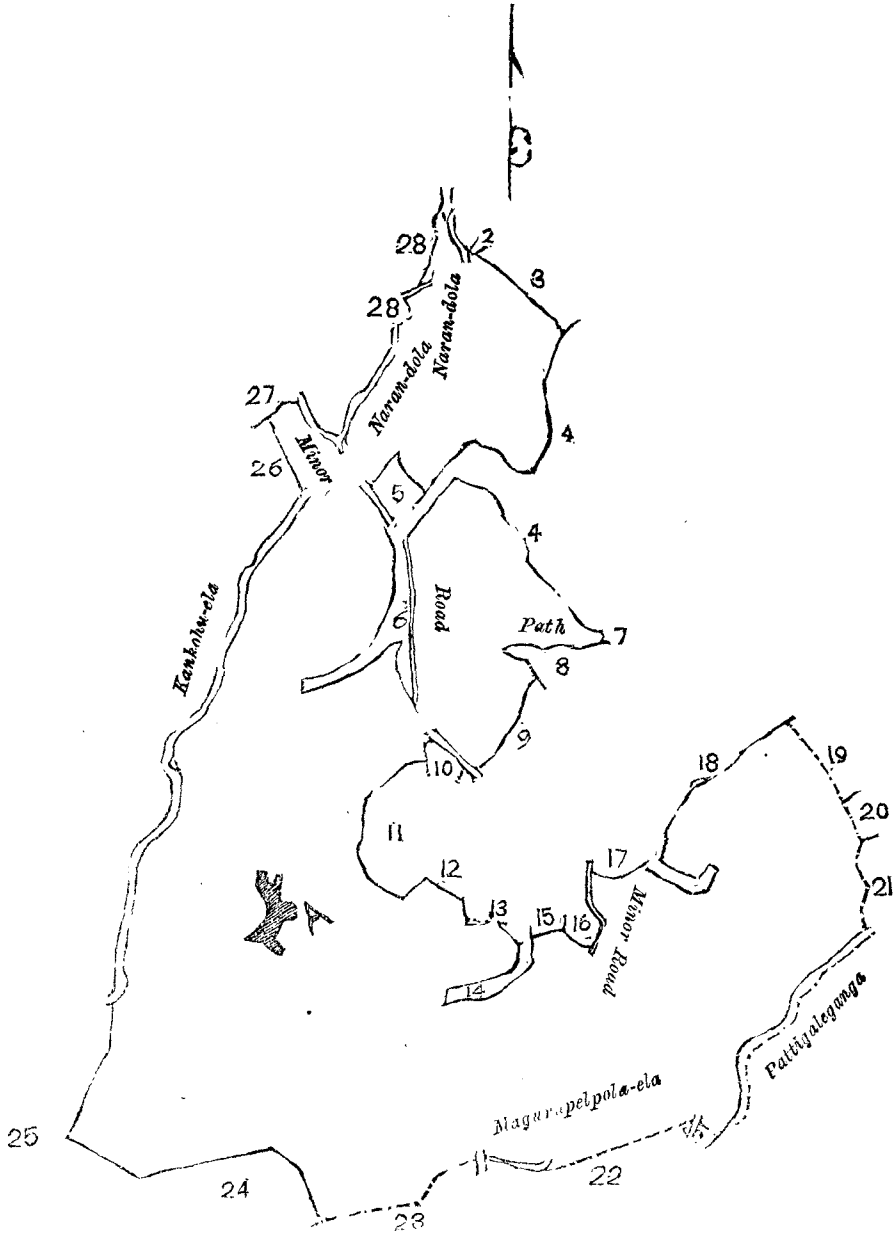
[ඉහතකී මාසිම්වලට මැදිවු ගමගේ වත්තාහාමිට සහ තවත් අයවත්ට අයිති මේ සමග අමුතාපු සීරියමේ පෙරීයන අක්කර 1කුත් පර්ච්ස් 10ත් බිම්තරම ඇති A අක්ෂරයෙන් පෙන්වන වලකන්දෙහිය මේ දන්වමෙන් අත්ඇරිය වත්ත ඉහතකී අක්කර 236කුත්, රුඹු 2කුත්, පර්ච්ස් 23කේ බිම්තරම මේ අක්කර 1කුත්, පර්ච්ස් 7 අඩකුනොවෙන වත්ත මෙයින් දැන ගත හැකි.]

தென்மாகாணத்தின் மாத்துறையைச்சேர்ந்த மொறவக்கோறையில் பெறளபளுதற யென்னும் கிராமத் திணுள்ள O $\frac{10}{51, 52, 59, 60}$ O $\frac{10}{53, 54, 61, 62}$ ம் அளவு கடதாசிகளில் காணப்படும் பங்குகள் 274, 275, 277, 287, 295 ம் 299 ம் பிரிவுபடி வத்தேகேன, நாவளகேன, பொறளுகட்டியேகேன, களதெனியகேன, மகுரு பள்ளபொளகேன, வலகத்தெனியேகேன, அல்லங்ககேன, மாஸ்தெனியேகேன, பன்விலேதெனியேகேன, பொறளு கட்டியேகேன, றுக்அத்தெனியேகேன, பன்விலகேன, கொறககாதெனியேகேன, பன்ஸளவத்தகாவாகேன, குருளகே ன, தொளஉடகேன, ஜுள்ளேகேன, கங்கடுள்ளேகேன, கினிமளகேன, தன்னேவத்தகாவாகேன, தெல்காவத்தேகே ன, போகாவத்தேகேன, கெட்டியாதெனியேகேன, தித்வளகேன, அவரியவத்தேகேன, உடகெதறகேன, தன்ளந் தேகேன இவை யெல்லாம் ஒரே காணியாய்த் தோற்றப்படும் யென்று பொதுவாய் சொல்லப்படுகிற அல்லது அறியப்படுகிற இத்தோடணத்திருக்கும் அட்சரத்தால குறிக்கப்பட்ட டாப்பில் விவரிக்கப்பட்டதும் 236 ஏக்கர் 2 றுட் 23 பர்சஸ் வஸ்தாரமுள்ளது:—

எல்லை, வடக்கு-அரசாட்சிக்குள்ள மாவத்தெனியேன, நாறந்தொல, அரசாட்சிக்குள்ள எரமுதகாதெ னியும் எரமுதகாதெனியேஅத்தற; கிழக்கு-அரசாட்சிக்குள்ள பன்விலதெனிய, கே. லொகுகாமிய உரித்துச்சொ ள்லும் ஜுன்வளேவத்த கிறுவளி, டப்ளவு, டிண்டி அப்புவும் சிலபேர்களும் உரித்துச்சொல்லும் பன்விலதெ னிய அல்லது ஜுன்வளேதெனிய, மேற்சொல்லியவர்கள் உரித்துச்சொல்லும் ஏனபாதை, ஜே. திலன்காமியும் சிலபேர்களும் உரித்துச்சொல்லும் மாஸ்தெனியும் தெல்காவத்தேகும்புற, டப்ளவு, டிண்டிஅப்புவும் சிலபேர்க ளும் உரித்துச்சொல்லும் தொம்பகாதெனியும், போகாவத்தையும், பகளவத்தையும், களதெனியும், கொறெக்காதெ னியும், கொறெக்காவத்தையும், ஜே. திலனும் சிலபேர்களும் உரித்துச்சொல்லும் போடாவேகும்புற, ஜே. ஸிம னும் சிலபேர்களும் உரித்துச்சொல்லும் பன்ஸளவத்தையும் கன்வல்தெனிய, எ. பபேகாமியும் சிலபேர்களும் உரித் துச்சொல்லும் கன்கொறட்டுவேவத்த, ஜே. புஞ்சி அப்புவும் சிலபேர்களும் உரித்துச்சொல்லும் கன்பிலேதெனி யேவத்தையும், கன்பிள்ளேதெனிய, பட்டிகளகங்க; தெற்கு-அரசாட்சிக்குள்ள ஏதண்டவளஎன, மகுருயன்பிட்ட எல, அரசாட்சிக்குள்ள பெருபவிலமுகளான, டி. ஜயசூரியும் சிலபேர்களும் உரித்துச்சொல்லும் கட்டகொஸ்கா தெனியேனயும் மிதிஅத்தெவளஎன; மேற்கு-ஈ. ஜயசூரியும் சிலபேர்களும் உரித்துச்சொல்லும் மிதிஅத்தெவள என, கன்கொகுகள, அரசாட்சிக்குள்ள கொபோமல்பத்த, பெறளபளுதறபகோயில் உரித்துச்சொல்லும் கருளதெ னிய, கிறுவளி, நாறந்தொள, ஜே. ஜயன்காமியும் சிலபேர்களும் உரித்துச்சொல்லும் காமறன்காதெனிய.

[குறிப்பு—சொல்லிய எல்லைகளுக்குள்ளிதாய் கமகேவத்தகாமியும் சிலபேர்களுக்குமுடைய வளகத்தெ னி யெண்டறியப்படும் 1 ஏக்கர் 7 பர்சஸ் கொண்டது குறிக்கப்பட்ட டாப்பில் A அட்சரமுள்ள துண்டு இத்த

அறிக்கையிலிருந்து விலக்கினது. இந்த 1 ஏக்கர் 7 பர்சஸ் மேற்சொல்லிய 236 ஏக்கர் 2 றுட் 23 பர்சஸ் அளவுப் பிடிப்படுத்த வில்லை.]



Lots 274, 275, 277, 287, 295, and 299, in Sheets O $\frac{10}{51, 52, 59, 60}$ and O $\frac{10}{53, 54, 61, 62}$
Containing in extent 236A. 2R. 23P.

Block to be excluded : Walakatdeniya, in extent 1A. 0R. 7P.

Description of Boundaries of the Block comprising lots 274, 275, 277, 287, 295, and 299.

Lot.	Name of Land.	Lot.	Name of Land.
1 ...	Mawatadeniyahena	15 ...	Garden
2 ...	Eramudugahadeniya	16 ...	Potawakumbura
3 ...	Eramudugahadeniya-atura	17 ...	Pansalawatta
4 ...	Panwiladeniya	18 ...	Kanweldeniya
5 ...	Julihenawatta	19 ...	Galkoratuwawatta
6 ...	Panwiladeniya <i>alias</i> Julihenadeniya	20 ...	Halpilladeniyawatta
7 ...	Chena	21 ...	Halpilladeniya
8 ...	Masdeniya	22 ...	Edandawalahena
9 ...	Delgahawattakumbura	23 ...	Berubewilamukalana
10 ...	Dombagahadeniya	24 ...	Getakosgahadeniyahena
11 ...	Bogahawatta	25 ...	Midiattawalahena
12 ...	Pahalawatta	26 ...	Kobomellabedda
13 ...	Galadeniya	27 ...	Kekunadeniya
14 ...	Gorakagahadeniya	28 ...	Kamarankadeniya

Surveyor-General's Office,
Colombo, August 22, 1898.

ALFRED E. WACKRILL,
for Acting Surveyor-General.