

SUPPLEMENT

TO

The Ceylon Government Gazette.

PART III.

FRIDAY, DECEMBER 15, 1899.

NOTICES UNDER THE WASTE LANDS ORDINANCES.

[Notice under Ordinances No. 1 of 1897 and No. 1 of 1899.]

TAKE notice, that unless within three months from the 10th day of November, 1899, the persons, if any, who claim any interest in the lands hereinafter mentioned or in any one or more of such lands, appear before me at my office at Matara and make claim to the said lands or any of them or to some interest therein :

I, John Penry Lewis, Special Officer appointed under Ordinances No. 1 of 1897 and No. 1 of 1899, in pursuance of the powers in me vested by Ordinance No. 1 of 1897, shall declare by writing under my hand that the said lands or such of them, to which no claim has been made, are the property of the Crown.

J. P. LEWIS, Special Officer.

Matara, October 26, 1899.

Description of Lands referred to.

I.

The land commonly called or known as Galabindunehena, situate in the village of Beralapanatara in the Matara-Morowak korale, in the Southern Province, containing in extent 6 acres 1 rood and 10 perches, as described in the annexed plan, shown as lot 285 in Sheet O 53, 54, 61, 62, and bounded as follows : on the north by the Gansabhawa path from Beralapanatara to Ketawala ; on the east by Mawatadeniyahena belonging to Crown, Kamarankadeniya and Kamarankadeniyawatta claimed by Jayasurige Jayanhami and others ; on the south by Pimburudeniya claimed by ditto ; on the west by Awariyawatta claimed by Attadasa Unnanse, Crown chena and Gansabhawa path from Beralapanatara to Ketawala.

විෂි 1899 ක්ව නොවැලිබු මස 10 වෙනි දින පටන් තුන්මාසයක් ඇතුලතදී මෙහි පහත දක්වන ඉඩම්වලට නොහොත් ඉන් එකකට නොහොත් වැඩිගණනකට සම් අයිතිවාසිකමක් තිබෙන සම් කොණක් ඇත්නම් ඒ අස පිසින් මාතර මගේ කන්තෝරුවේදී මා ඉදිරිපිටට පැමිණ එය ඉඩම්වලට නොහොත් ඉන් කොසිතම් එකකට නොහොත් ඊට ඇති සම් කොටසකට කිසි අයිතිවාසිකමක් පෙන්වා සිටින්නට නොසෙදුනොත් විෂි 1897ගේ නොවැලි 1ගේ ආඥාවෙන් ප්‍රකාරයට පත්කරපු විශේෂ මලාදනි ඩානාන්තරය දරණ රෝප්ප පැනර් එප්ප් සහ මං විෂි 1897ගේ නොවැලි 1ගේ සහ විෂි 1899ගේ නොවැලි 1ගේ ආඥාවන්වලින් ලැබී තිබෙන බලයේ ප්‍රකාරයට අයිතිවාසිකම් නොකිසාපු එකී ඉඩම් රජසන්නක ඉඩම් පැමිණට මගේ අත්සන ඇති ලිපිවලකින් මා පිසින් ප්‍රකාශකරණ බව මෙයින් දැනගත යුතුයි.

විෂි 1899 ක්ව මන්තෝරුවේ මස 26 වෙනි දින මාතරදිස.

ජේ. පී. එස්, විශේෂ මලාදනියා වමේස.

ඉඩම්වල තොරතුරු.

I.

දකුණු පලාතට අයිති මාතර මොරවක්කෝරලේ බෙරලපණතර සහ ගම තිබෙන මේ සමග අමුනාපු සිතියමේ පෙති සහ අත්කර 6කුත්, රුඩ් 1කුත් පර්චස් 10ක් කිමිතරම ඇති ගලිඳිපනේගේන කිසක 0 53, 54, 61, 62 සිතියම පහතේ 285න් පෙන්වන කිමිතරවට මාසිම්—එකුරට බෙරලපණතර සිට කැටවලට සහ ගම්සහ පාරද ; නැගෙනහිරට රජසන්නක මාවත්තදෙහියගේනද, පසදුරුවේ පසහනම් සහ තවත් අසවල් පිසින් අයිතිවාසිකම් කිසක කාමරකාදෙහිය සහ කාමරන්කාදෙහියේ වත්තද ; දකුණට එම අසවළුන්ට අයිති පිඹුරු දෙහියද ; බස්නාහිරට අත්තදසලන්නාන්සේ පිසින් අයිති වාසිකම් කිසක අවිරිසවත්තද, රජසන්නක ගේනද, බෙරලපණතර සිට කැටන්වලට සහ ගම්සහ පාරද.

இவ்வறிவித்தலின் திகதியாகிய 1899 ம் ஆஸ்த-த்த கார்த்திகைமீ 10 ந் திகதியிலிருந்து மூன்று மாதத்திற் குள்ளாக இதன் கீழ் விவரித்திருக்கும் காணியானுக்கு அல்லது அக்காணியின் எதற்கும் அல்லது எவற்றுக்கும் ஏதும் உட்காணியேனும் தங்களுக்குண்டென உரித்துப்பேசுவோர்கள் யாருமிருந்தால், அவர்கள் என்முன்பாக மாத்திரை எனது கந்தோரில் செரிப்பட்டு மேற்படி காணியானுக்கு அல்லது அவற்றில் எதற்கும் அல்லது அதல் யாதும் உரிமை அல்லது உட்காணியாதிருந்தால், 1897 ம் ஆஸ்த-த்த முதலாம் நொம்பர்ச்சுட்டத்தின்படி குறிப்பான உத்தியோகஸ்தராக ஜோன் பென்றி ஹில்ஸ் ஆகிய நம்மில் 1897 இன் 1 ம் இலக்கச்சுட்டத்தினும் 1899 இன் 1 ம் இலக்கச்சுட்டத்தினும் கொடுத்திருக்கும் தத்தவத்தைக்கொண்டு என்சுகயொப்பமிட்டு எழுத்த மூலமாய் சொல்லப்பட்ட காணிகளில் அல்லது அவற்றுள் உரித்துப்பேசப்பட்டவைகளுக்கு உரித்தாளி வெளிப்படாவிடில் முடிக்குரிய ஆதனமென்று வெளியறங்கப்படுத்துவேன்.

மாதந்தரை, 1899 ஆஸ்த ஐப்பசிமீ 26 ந் உ. No. 347

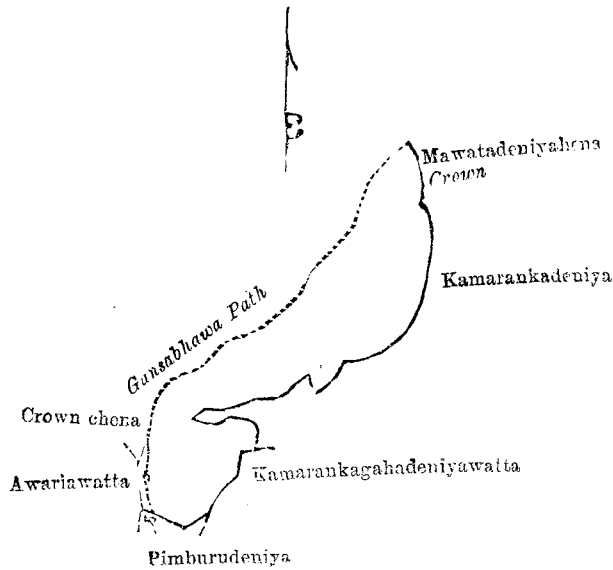
ஜே. பி. ஹில்ஸ், குறிப்பான உத்தியோகஸ்தர்.

சொல்லப்பட்ட காணிகளின் விபரம்.

I.

தென் மாகாணத்தின் மாத்துறையைச்சேர்ந்த மொறவக்கோறையில் பெறளபனாசுறையென்னும் கிராமத்திலுள்ள O 53, 54, 61, 62 அளவு கடதாசியில் காணப்படும் பங்கு 285 ம் பிரிவுபடி களபின்றுனேகேன யென்று பொதுவாய் சொல்லப்படுகிற அல்லது அறியப்படுகிற அட்சரத்தால் குறிக்கப்பட்ட டாப்பில் 6 ஏக்கர் 1 டாட் 10 பர்சஸ் வஸ்தாரமுள்ளது :—

எல்லை, வடக்கு-பெறளபனாசுறிலிருந்து கெட்டவளக்கு போகும் கம்பாபாபாதை; கிழக்கு-அரசாட்சிக்குள்ள மாவத்ததெனியேகேன; ஜயகுளிகே ஜடன்காமியும் சிலபேர்களு முரித்துச்சொல்லும் காமறன்கா தெனியும், காமறன்காதெனியேவத்த; தெற்கு-மேற்சொல்லியவர்களுடைய பிப்புறுதெனிய; மேற்கு-அத்ததாஸ உண்ணுண்டே உரித்துச்சொல்லும் அவரியவத்த, அரசாட்சிக்குள்ள சேன பெறளபனாசுறிலிருந்து கெட்டவளக்குபோகும் கம்பாபாபாதை.



Lot 285 called Galabindunahena, in Sheet O ¹⁰ / 53, 54, 61, 62

Containing in extent 6A. 1R. 10P.

Surveyor-General's Office,
Colombo, August 22, 1898.

ALFRD E. WACKRILL,
for Acting Surveyor-General.

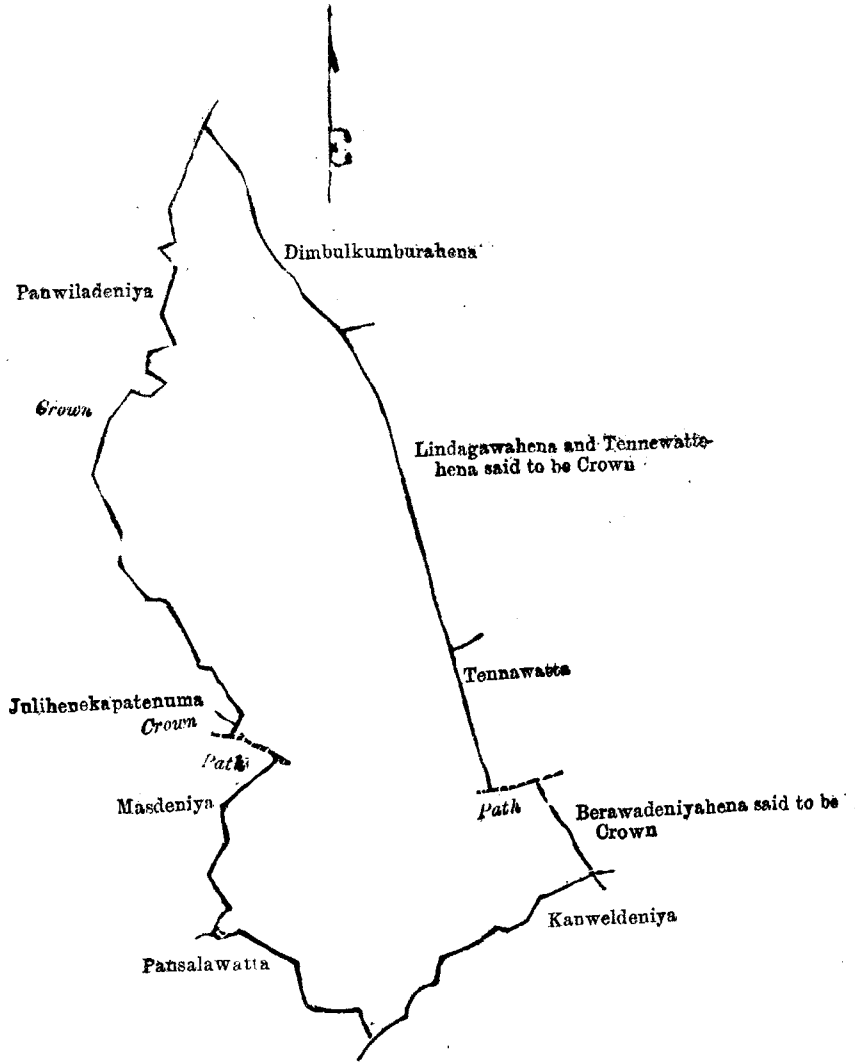
II.

The lands commonly called or known as Kaluwalagawahena, Galkoratuwehena, Masdeniyshena and Kanweldeniyahena, all forming one block, situate in the village of Beralapanatara in the Matara-Morowak korale, in the Southern Province, containing in extent 35 acres and 20 perches, as described in the annexed plan, shown as 297 in Sheet O ¹⁰ / 53, 54, 61, 62, and bounded on the north by Dimbulkumbura belonging to Crown; on the east by Lindagawahena belonging to Crown, Tennewattahena belonging to Crown, Tennewatta claimed by D. Bahahami and others, a path, Berawadeniyahena belonging to Crown; on the south by Kanweldeniya and Pansalawatta claimed by Jayasurige Simon and others; on the west by Masdeniya claimed by Jayasurige Simon and others, a path, Julihenakaputenuma and Panwiladeniya belonging to Crown.

ஊழிற் பராமாடு அகிலி மாவர் மொர்லிந்கொர்லே லெர்லுசுநீரர் கள மலி கிடுவிக ருமி சுமல அடுகாபு சிபிகமே டெனிகன அன்கவர் 35 ஊன், பர்லிச 20 ன் விசுரலி அகிலி கிபிலுலாவாசெனடி, மல்கொர்லுசெ லெனடி, மாக்டெனிகே லெனடி, காவிலுடேனிகே லெனடி கிசன O 53, 54, 61, 62 சிபிகமி பறாடெ 297 ன் லெனலிவ லீகாவிவி விமிகலெர்லெ மாகிலி—புறர்லு டர்சுசன்கன டிடுலீகாநீரடி; கலுலாகுவாஹெ டீடகாவி லென சுக கான்கெலின்கெ லெனடி, சி. வெலிகாமி சுக காவின் அகலிலீ லீகின அகிலிவாசிகாமி கிசன கான்கெலின்கடி, பாரநடி, டர்சுசன்கன லெர்லுடேனிகே லெனடி; டிஊசுலு பாகர் லெ சிலிந் சுக காவின் அகலிலீ லீகின அகிலிவாசிகாமி கிசன காவிலுடேனிகே சுக பன்சலாவட்டா லீகின லெனடி; லெகாஊர்லு லீகின அகிலிவாசிகாமி கிசன மாக்டெனிகே, பாரநடி, டர்சுசன்கன டீடகாவிவெ கலுலாகுவாஹெ சுக லீகே டேனிகடி.

தென் மாகாணத்தின் மாத்துறையைச்சேர்ந்த மொரவக்கோறனையில் பெறளபனாதற யென்னும் கிராமத்தி
 ளுள்ள 0 $\frac{10}{53, 54, 61, 62}$ அளவு கடதாசியில் காணப்படும் பங்கு 297 ம் பிரிவுபடி களுவளகாவாகேன, கன்கொ
 றட்டுவேகேன, மாஸ்தெனியேகேன, கன்வலதெனியேகேன இவையெல்லாம் ஒரே காணியாயத் தோற்றப்படும்
 யென்று பொதுவாய் சொல்லப்படுகிற அல்லது அறியப்படுகிற அட்சரத்தால் குறிக்கப்பட்ட டாப்பில் 35 ஏக்கர்
 20 பர்சஸ் விஸ்தாரமுள்ளது :—

எல்லை, வடக்கு-அரசாட்சிக்குள்ள திப்புள்கும்புர; சிழக்கு-அரசாட்சிக்குள்ள லிந்தகாவாகேன, அரசாட்சிக்குள்ள தென்னேவத்தேகேன, டி. பபேகாயியும் சிலபேர்களும் உரித்துச்சொல்லும் தென்னேவத்த பாதை; அரசாட்சிக்குள்ள பெறவாதெனியேகேன; தெற்கு-ஐயகூரிகே சிமனும் சிலபேர்களும் உரித்துச்சொல்லும் சனக்
 வலதெனியும், பஸ்ஸவத்தயும்; மேற்கு-மேற்சொல்லியவர்களும் உரித்துச்சொல்லும் மஸ்தெனிய பாதை, அரசாட்சிக்குள்ள ஜூனிகேனேகபர தெனும் பஸ்விலேதெனியும்.



Lot 297 called Kaluwalagawahena, Galkoratuwehena, Masdeniyahena, and Kanweldeniyahena
 in Sheet 0 $\frac{10}{53, 54, 61, 62}$
 Containing in extent 35A. Or. 20p.

III.

The lands commonly called or known as Wattehena, Nawalahena, Boraluketiyahena, Galadeniyahena, Magurupelpolahena, Wallakadeniyahena, Elalangahena, Masdeniyahena, Panwiladeniyahena, Boraluketiyahena, Rukattadeniyahena, Panwilahena, Gorakagahadeniyahena, Pansalawattagawahena, Kukulahena, Dolandahena, Julahena, Galkadullahena, Genimalahena, Tenawattagawahena, Delgahawattahena, Bogahawattahena, Hettiyadeniyahena, Titwalahena, Awariyawattahena, Udagedarahena, and Danlandahena, all lying adjacent to each other and forming one block, situate in the village of Beralapanatara in the Matara-Morowak korale, in the Southern Province, containing in extent 236 acres 2 roods and 23 perches, as described in the annexed plan, shown as lots 274, 275, 277, 287, 295 and 299 in Sheets O $\frac{10}{51, 52, 59, 60}$ and O $\frac{10}{53, 54, 61, 62}$; and bounded on the north by Mawatadeniyahena belonging to Crown, Narandola, Eramudugahadeniya and Eramudugahadeniya-atura belonging to Crown; on the east by Panwiladeniya belonging to Crown, Julihenawatta claimed by K. Lokuhami, minor road, Panwiladeniya *alias* Julihenadeniya claimed by W. Dingi Appu and others, chena claimed by ditto, a path, Masdeniya and Delgahawattakumbura claimed by J. Dissanhami and others, Dombagahadeniya, Bogahawatta, Pahalawatta, Galadeniya, Gorakagahadeniya and Gorakagahawatta claimed by W. Dingi Appu and others, Potawekumbura claimed by J. Dissan and others, Pansalawatta and Kanweldeniya claimed by J. Siman and others; Galkoratuwawatta claimed by A. Babahani and others, Halpilladeniyawatta and Halpilladeniya claimed by J. Punchi Appu and others, and the Pattigala-ganga; on the south by Edandawalahena belonging to Crown, Maguruhelpita-ela, Berukewilamukalana belonging to Crown, Getako-gahadeniyahena and Midiattawalahena claimed by D. Jayasuriya and others; on the west by Midiattawalahena claimed by D. Jayasuriya and others, Hankohu-ela, Kobomellabedda belonging to Crown, Kekunadeniya claimed by the Beralapanatara temple, minor road, Narandola, and Kamarankadeniya claimed by J. Jayanhami and others.

[NOTE.—Walakatdeniya, in extent 1 acre and 7 perches, belonging to Gamage Wattuhami and others, and marked A in the annexed plan, within these boundaries, is excluded from this notice. The extent of 1 acre and 7 perches is not included in the acreage of 236 acres 2 roods and 23 perches given above.]

දකුණු පලාතට අයිති මාතර මොරවත්තකෝරලේ බෙරුපණකර සහ ගම තිබෙන මේ සමග අවුනාපු සීතියමේ පෙන්නන අක්කර 236කින් රුචි 2කින් පර්චස් 23කින් බිම්කරම ඇති වන්නේ ගේනද, නාවලගේනද, බොරව්කැව්ගේනද, ගලදෙනිය ගේනද, මුරුපැල්ලොල ගේනද, වලකන්දෙනිය ගේනද, ඇලලක ගේනද, මාස්දෙනිය ගේනද, පන්විලේ දෙනිය ගේනද, බොරව්කැව්ගේනද ගේනද, රුක්අන්දෙනිය ගේනද, පණ්විලේ ගේනද, ගොරකගනදෙනිය ගේනද, පණ් සලවත්තගාමා ගේනද, කුකුලගේනද, දෙලලවගේනද, පුලේගේනද, ගල්කඩලේගේනද, ගැණිමල ගේනද, තැන්නේ වත්තගාමා ගේනද, දෙල්ගනවත්තේ ගේනද, බොගනවත්තේ ගේනද, හෙට්ටිකාදෙනිය ගේනද, තිත්විලේ ගේනද, අවිලකවත්තේ ගේනද, ලඩගෙදර ගේනද, දන්ලන්දේ ගේනද කිසක O $\frac{10}{51, 52, 59, 60}$ සහ O $\frac{10}{53, 54, 61, 62}$

සීතියම පවුල 274, 275, 277, 287, 295 සහ 299කින් පෙන්වන එකාබව බිමකවිවලට මාසිම: ලකුරට රජසත්තක මාවතදෙනිය ගේනද, නාරන්දෙලද, රජසත්තක එරමුදුගන දෙනිය සහ එරමුදුගන දෙනියේ අතු රද; කුගෙනගුට රජසත්තක පණ්විල දෙනියද, හේ. ලොකුහාමි විසින් අයිතිවැසිකම් කිසක පුලේ ගේනේ වත්තද, සුඵපාරද, ඩිබ්ලිටු. විනාදිඅපු සහ තවත් අසවල් විසින් අයිතිවැසිකම් කිසක පණ්විලේ දෙනිය නොහොත් පුලේ ගේනේ දෙනියද, එම අසවත් විසින් අයිතිවැසිකම් කිසක ගේනද, පාරන්ද, ජේ. දිසන්නාමි සහ තවල් අසවල් විසින් අයිතිවැසිකම් කිසක මාස්දෙනිය සහ දෙල්ගනවත්තේ කුකුරද, ඩිබ්ලිටු, විනාදිඅපු සහ තවත් අසවල් විසින් අයිතිවැසිකම් කිසක දෙම ගන දෙනියද, බෝගන වත්තද, පහලවත්තද, ගලේ දෙනියද, ගොරෙන්නගන දෙනියද, ගොරෙන්නගන වත්තද, ජේ. දිසන් සහ තවත් අසවල් විසින් අයිතිවැසිකම් කිසක පෝටාමේ කුකුරද, ජේ. සිමන් සහ තවත් අසවල් විසින් අයිතිවැසිකම් කිසක පන්සල වත්ත සහ කන්වල් දෙනියද, ඒ. බලබනාමි සහ තවත් අසවල් විසින් අයිතිවැසිකම් කිසක ගල්කොරවුවේ වත්තද, ජේ. පුන්විලේ සහ තවත් අසවල් විසින් අයිතිවැසිකම් කිසක ගල්පිලේ දෙනියද, පන්විලේ දෙනියද, පර්වි ගල ගනද; දකුණට රජසත්තක එදන්ඩවල ගේනද, මුරුපැල්ලොල ඇලද රජසත්තක බොරව්කැව් මුකලාණද, ඩී. ජයසු රිය සහ තවත් අසවල් විසින් අයිතිවැසිකම් කිසක ගැටකොස්ගන දෙනිය ගේන සහ මිදිඅන්තේවල ගේනද; බස්කුරට ඩී. ජයසුරිය සහ තවත් අසවල් විසින් අයිතිවැසිකම් කිසක මිදිඅන්තේවල ගේනද, හන්කොපු ඇලද, රජසත්තක කොබෝ මැල්ල බැද්දද, බෙරුපණකර පන්සල විසින් අයිතිවැසිකම් කිසක කැකුණ දෙනියද, සුඵපාරද, නාරන්දෙලද, ජේ. ජයන් හාමි සහ තවත් අසවල් විසින් අයිතිවැසිකම් කිසක කාමරන්කා දෙනියද.

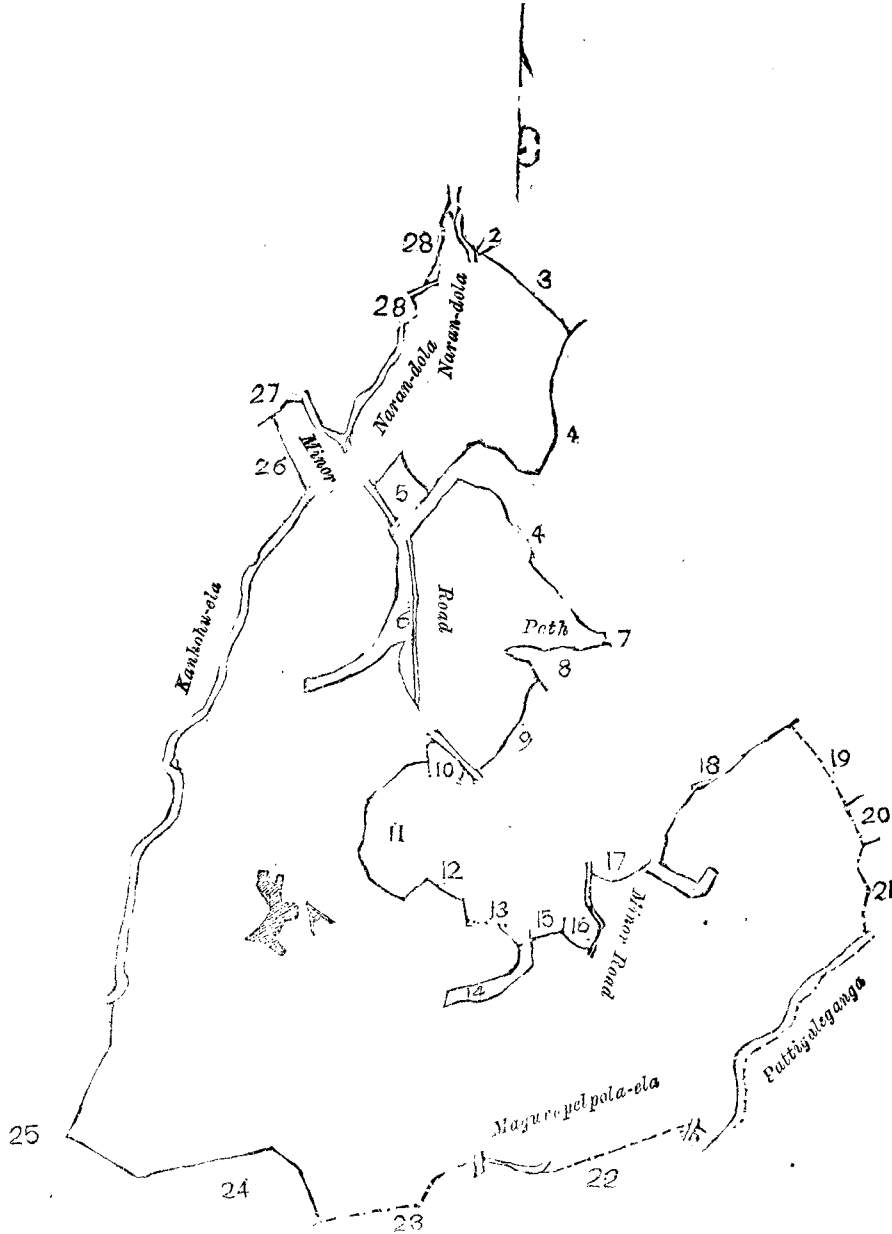
[ඉහත කී මාසිමවලට මැදිලි ගමගේ වත්තාමට සහ තවත් අසවත්තට අයිති මේ සමග අවුනාපු සීතියමේ පෙන්නන අක්කර 1කින් පර්චස් 10කින් බිම්කරම ඇති A අක්කරයෙන් පෙන්වන වලකන්දෙනිය මේ දුන්විලේ අන්දැරිය වගන් ඉහත කී අක්කර 236කින්, රුචි 2කින්, පර්චස් 23කින් බිම්කරමේ මේ අක්කර 1කින්, පර්චස් 7 අඩකුණුවෙන් වගන් මෙසින් දැන ගත හැකිය.]

தென்மாகாணத்தின் மாத்துறையைச்சேர்ந்த மொறவக்கோறனையில் பெறளபனூதற யென்னும் கிராமத் திணள்ள O $\frac{10}{51, 52, 59, 60}$, O $\frac{10}{53, 54, 61, 62}$ ம் அளவு கடதாசினில் காணப்படும் பங்குகள் 274, 275, 277, 287, 295 ம் 299 ம பிரிவுபடி வத்தேகேன, நாவளகேன, பொறனூசட்டியேகேன, களதெனியகேன, மருரு பள்ளபொளகேன, வலகத்தெனியேகேன, அல்லககேன, மாஸ்தெனியேகேன, பன்விலெதெனியேகேன, பொறலு கட்டியேகேன, ஸுக்அத்தெனியேகேன, பன்விலகேன, கொறககா தெனியேகேன, பன்ஸளவத்தகாவாகேன, குருளகேன, தொளஉடகேன, ஜுளகேன, கன்சுள்ளகேன, கினிமளகேன, தன்னேவத்தகாவாகேன, தெல்காவத்தேகேன, போகாவத்தேகேன, தெட்டயாழ்தெனியேகேன, தித்வளகேன, அவரிபவத்தேகேன, உடகேதறகேன, தள்ளத்தேகேன இவை யெல்லாம் ஒரே காணியாய்த் தோற்றப்படும் யென்று பொதுவாய் சொல்லப்படுகிற அல்லது அறியப்படுகிற இத்தோடணைத்திருக்கும் அட்சரத்தால குறிக்கப்பட்ட டாப்பில் விவரிக்கப்பட்டதும் 236 ஏக்கர் 2 ஸூட் 23 பர்சஸ் வஸ்தாரமுள்ளது:—

எல்லை, வடக்கு-அரசாட்சிக்குள்ள மாவத்தெனியேன, நாரன்தொல, அரசாட்சிக்குள்ள எரமுதுகாத்தெனியும் எரமுதுகாத்தெனியேஅத்தற; கிழக்கு-அரசாட்சிக்குள்ள பன்விலதெனிய, சே. லொகுகாமி உரித்துச்சொல்லும் ஜூல்ஏனேவத்தக சிறுவளி, டப்ளவு. டிண்டி அப்புமும் சிலபேர்சனும் உரித்துச்சொல்லும் பன்விலேதெனிய அல்லது ஜூல்ஏனேதெனிய, மேற்சொல்லியவர்கள் உரித்துச்சொல்லும் ஏனபாசுத, ஜே. திஸன்சகாமியும் சிலபேர்சனும் உரித்துச்சொல்லும் மாஸ்தெனியும் தெல்காவத்தேகுமபுற, டப்ளவு. டிண்டிஅப்புமும் சிலபேர்சனும் உரித்துச்சொல்லும் தொம்பகாத்தெனியும், போகாவத்தையும், பகளவத்தையும், கொறெக்காத்தெனியும், கொறெக்காவத்தையும், ஜே. திஸனும் சிலபேர்சனும் உரித்துச்சொல்லும் போட்டாவேசும்புற, ஜே. ஸிமனும் சிலபேர்சனும் உரித்துச்சொல்லும் பன்ஸளவத்தையும் கன்விலதெனிய, எ. பி. பகாமியும் சிலபேர்சனும் உரித்துச்சொல்லும் கன்கொறட்டிவேவத்த, ஜே. புஞ்சி அப்புமும் சிலபேர்சனும் உரித்துச்சொல்லும் கன்பிலலேதெனியேவத்தையும், கன்பிள்ளேதெனிய, பட்டிகளகங்க; தெற்கு-அரசாட்சிக்குள்ள எதண்டவளஏன, மருருயப் பிட்ட எல, அரசாட்சிக்குள்ள பெருபல்லுமாளான, டி. ஜயசூரியும் சிலபேர்சனும் உரித்துச்சொல்லும் சட்டகொஸ்கா தெனியேனையும் மிதிஅத்தெவளஏன; மேற்கு-டி. ஜயசூரியும் சிலபேர்சனும் உரித்துச்சொல்லும் மிதிஅத்தெவள ஏன, கன்சொகுகள, அரசாட்சிக்குள்ள கொடோமல்லபத்த, பெறளபனூதறபகோயில் உரித்துச்சொல்லும் கருனதெனிய, சிறுவளி, நாரன்தொள, ஜே. ஜயன்சாமியும் சிலபேர்சனும் உரித்துச்சொல்லும் காமறன்சாத்தெனிய.

[குறிப்பு—சொல்லிய எல்லைகளுக்குள்ளதாய் கமகேவத்தகாமியும் சிலபேர்சனுக்குமுடைய வளகத்தெனிய யெண்டறியப்படும் 1 ஏக்கர் 7 பர்சஸ் கொண்டது குறிக்கப்பட்ட டாப்பில் A அட்சரமுள்ள தண்டு இந்த

அறிக்கையிலிருந்து விலக்கினது. இந்த 1 ஏக்கர் 7 பர்சஸ் மேற்சொல்லிய 236 ஏக்கர் 2 ஊட் 23 பர்சஸ் அளவு பிழைப்படுத்த வில்லை.]



Lots 274, 275, 277, 287, 295, and 299, in Sheets O $\frac{10}{51, 52, 59, 60}$ and O $\frac{10}{53, 54, 61, 62}$
Containing in extent 236A. 2R. 23P.

Block to be excluded : Walakatdeniya, in extent 1A. 0R. 7P.

Description of Boundaries of the Block comprising lots 274, 275, 277, 287, 295, and 299.

Lot.	Name of Land.	Lot.	Name of Land.
1 ...	Mawatadeniyahena	15 ...	Garden
2 ...	Eramudugahadeniya	16 ...	Potawakumbura
3 ...	Eramudugahadeniya-atura	17 ...	Pansalawatta
4 ...	Panwiladeniya	18 ...	Kanweldeniya
5 ...	Julihenawatta	19 ...	Galkoratuwawatta
6 ...	Panwiladeniya <i>alias</i> Julibenadeniya	20 ...	Halpilladeniyawatta
7 ...	Chena	21 ...	Halpilladeniya
8 ...	Masdeniya	22 ...	Edandawahena
9 ...	Delgahawattakumbura	23 ...	Berubewilamukalana
10 ...	Dombagahadeniya	24 ...	Getakosgahadeniyahena
11 ...	Bogahawatta	25 ...	Midiattawahena
12 ...	Pahalawatta	26 ...	Kobomellabedda
13 ...	Galadeniya	27 ...	Kekunadeniya
14 ...	Gorakagahadeniya	28 ...	Kamarankadeniya

Surveyor-General's Office,
Colombo, August 22, 1898.

ALFRED E. WACKRILL,
for Acting Surveyor-General.