

Ceylon Government Gazette

Published by Authority.

No. 5,547—FRIDAY, APRIL 29, 1898.

PART I.—General: Minutes, Proclamations, Appointments, and General Government Notifications.
PART II.—Legal and Judicial.

PART III.—Provincial Administration.
PART IV.—Marine and Mercantile.
PART V.—Municipal and Local.

Separate paging is given to each Part in order that it may be filed separately.

Part III. — Provincial Administration.

	PAGE		PAGE
Land Sales:—		Land Acquisition Notices 502
Western Province ...	467	Land Resumption Notices —
Central Province ...	—	Notices under Ordinance No. 1 of 1897 ...	504 & <i>Suppl.</i>
Northern Province ...	—	Abstracts of Season Reports... —
Southern Province ...	—	Notices under "The Forest Ordinance"	... —
Eastern Province ...	472	Sales of Arrack, Opium, and Toll Rents	... 510
North-Western Province... ..	469	Miscellaneous Provincial and District Notices:—	
North-Central Province ...	—	Sales of Salt and Timber —
Province of Uva	—	Notifications of Close Seasons, Infected Areas, &c.	510
Province of Sabaragamuwa ...	—	Specifications under "The Irrigation Ordinance"	—

LAND SALES IN THE WESTERN PROVINCE.

No. 1,572, W. P.

Colonial Secretary's Office,
Colombo, April 18, 1898.

ON Tuesday, June 21, 1898, at 12 noon, the Hon. the Government Agent for the Western Province will put up for sale or settlement, at his office in Colombo, the under-mentioned portions of Crown Land, on the terms authorized by Government.

Twenty-three allotments of land situated in the Alutkuru korale north and Hapitigam korale division of the Negombo District of the Western Province.

Lot.	Korale and Villago.	Name of Land.	Description.	Upset Price per			
				Extent.	Acre.		
				A.	R.	P.	Rs.
Preliminary plan 10,109.							
C 657	Hapitigam korale, Ullalapolu	Puwakgasagarewatta	Cocoanut	0	0	23	80
D 657	Do.	Paragahawatta	do.	0	0	32	100
E 657	Do.	Nagahalanda	do.	0	0	27	100
F 657	Do.	Horagahapillewa	do.	0	0	7	40
G 657	Do.	Horagahakumbura	Paddy	0	0	6	70
H 657	Do.	do.	do.	0	1	1	70
Preliminary plan 7,921.							
G 436	Randenipallewela	Mahakumburapillewa	Pillewa	0	0	15	10
H 436	Do.	do.	do.	0	0	32	40
467							

නො.	ඉඩමේ නම.	අයිතීකම් කියන්නා.	අන්දම.	මහත. අ. රු. ප.	අක්කර සක මිල. රු.
1519	සහගලන්ද	සිතියම 343. ගම—උතුරු අළුත්කුරුකෝරලේ ආණ්ඩුව	පහන්ඩුවක. කැලේ සහ පරණ කොස්ගස්	1 1 2	25
1521	එම	එම	එම	3 1 0	20
B 728	සිතියම 10,434. කෝන්ගහවත්ත	ගම—උතුරු අළුත්කුරුකෝරලේ දෙව් දුම්පත වෙදරලගේ උරුමකරයෝ	කෝන්ගොඩමුල්ල. වත්ත	0 2 35	250
8087	සිතියම 9,267. මුරුකැවදලපොත	ගම—උතුරු අළුත්කුරුකෝරලේ ක්‍රිස්තෝෂ්‍රි මුස්ලිම්ලගේ උරුමකරයෝ	කැපුන්ගොඩ. වත්ත	0 2 38	150
1 747	සිතියම 10,635. වැල්ලකැලේ	ගම—උතුරු අළුත්කුරුකෝරලේ ආණ්ඩුව සහ ගොර්දියානු සිල්වා කැලේ	හිතවිතත. කැලේ	0 3 30	15
B 746	සිතියම 10,614. නුගහගදඑසොත	ගම—උතුරු අළුත්කුරුකෝරලේ පේදිස් අප්පුහාමි	ආණ්ඩි අම්බලම. පොකුනු ඉඩම	0 3 8	15

මෙම ඉඩම් ගැණ වැඩිදුර කාරණා සර්වේච්ඡන්ද්‍රත්නාන්සේගෙන්ද, විකිනීමේ කොන්දේසි ගැණ ඔස්සාහිර උලාගේ වංශාධිපති ඒජන්තලන්තාන්සේගෙන්ද දැනගත හැකිවේ.

ගරුතර ආණ්ඩුකාර උතුරුමානව්වහන්සේගේ අඤ්චලෙස,
 ජ. හොඵල් වාකර්,
 මහසෙක්‍රයාරිස් මමස.

LAND SALES IN THE NORTH-WESTERN PROVINCE.

No. 1,258, N.-W. P.

Colonial Secretary's Office,
Colombo, April 17, 1898.

ON Thursday, June 9, 1898, at 1 o'clock P.M., the Government Agent for the North-Western Province will put up to auction, at his office in Kurunegala, the under-mentioned portions of Crown Land, on the terms authorized by Government.

Three allotments of land situated in the Wannu hatpattu division of the Kurunegala District of the North-Western Province.

Preliminary plan 2,100.

Lot.	Village.	Name of Land.	Description.	Extent. A. R. P.	
10315	Andarewa	Kumbukkadawelahena	Fine grain	1 1 9	
10316	Do.	do.	Jungle	7 0 24	
Preliminary plan 2,125.					
10407	Kirindigalla	Gedaragawa	Suriyagahakumbura	Paddy field	1 3 27

Upset price,—Rs. 10 per acre.

Further information respecting these lands may be obtained from the Surveyor-General, and respecting the conditions of sale from the Government Agent, North-Western Province.

By His Excellency the Governor's command,
 E. NOEL WALKER,
 Colonial Secretary.

No. 1,258, N.-W. P.

වම් 1898 ක්‍රි. අප්‍රේල් මස 17 දිනේ දින කොළඹ මහසෙක්‍රයාරිස් උත්තාන්සේගේ කන්දෝරුවේදීය.

මෙම දිනේ ආණ්ඩුවේ ඒජන්තලන්තාන්සේ විසින් ලෙසි සහ සඳහන් වූ අණවුම් සන්ධන ඉඩම් ආණ්ඩුවේ නිදේශවල ප්‍රකාරයට වම් 1898 ක්‍රි. ජුනි මස 9 දිනේ දින වූ බ්‍රහස්පතින්ද දවල් එකට කුරුනෑගල කම්මේරියේදී වෙන්දේසි කර විකුණනු ලැබේද දැනගත හැකිවේ.

වංශ ඉඩම් කුරුනෑගල උලාගේ වංශාධිපති ඒජන්තලන්තාන්සේගෙන්ද, විකිනීමේ කොන්දේසි ගැන ඔස්සාහිර උලාගේ වංශාධිපති ඒජන්තලන්තාන්සේගෙන්ද දැනගත හැකිවේ.

නො.	ගම.	ඉඩමේ නම.	අන්දම.	මහත. අ. රු. ප.
10315	අන්දරුව	කුම්බුකඩවල හේන	කුම්බුකඩවල වපුරන ඉඩම	1 1 9
10316	එම	එම	කැලසක්	7 0 24
සිතියම 2,125.				
10407	කිරිදිකල්ල	ගෙදරගාවා සුරියගහකුමුර	කුමුර	1 3 27

මෙම ඉඩම් ගැන වැඩිදුර කාරණා සර්වේච්ඡන්ද්‍රත්නාන්සේගෙන්ද, විකිනීමේ කොන්දේසි ගැන කාරණා කුරුනෑගල ආණ්ඩුවේ ඒජන්තලන්තාන්සේගෙන්ද දැනගත හැකිවේ.

ගරුතර ආණ්ඩුකාර උතුරුමානව්වහන්සේගේ අඤ්චලෙස,
 ජ. හොඵල් වාකර්,
 මහසෙක්‍රයාරිස් මමස.

No. 1,259, N.-W. P.

Colonial Secretary's Office,
Colombo, April 17, 1898.

ON Monday, June 6, 1898, at 1 o'clock P.M., the Assistant Government Agent for the Chilaw District will put up to auction, at his office in the Chilaw Kacheheri, the under-mentioned portions of Crown Land, on the terms authorized by Government.

Twelve allotments of land situated in the Pitigal korale north division of the Chilaw District of the North-Western Province.

Preliminary plan 1,717.

Lot.	Village.	Name of Applicant.	Description.	Extent.	
				A.	R. P.
8671	Kumbutkuliya	P. Santiago Croes	Chena	5	2 12
8674	Do.	—	Open land, sandy	1	0 35
8675	Do.	S. G. Fernando	Small jungle	89	3 23
8678	Do.	—	Open land, sandy	0	1 12
8679	Do.	—	do	0	2 23
8680	Do.	S. G. Fernando	Jungle	198	2 0
8681	Do.	W. Moses Fernando	do.	49	0 0
8682	Do.	—	do.	102	1 10
8684	Do.	—	do.	4	1 26
8686	Amaikuli	Gabriel Tissera	do.	2	2 11
8688	Do.	Juse Appu	do.	19	0 32
8689	Do.	W. Moses Fernando	do.	9	0 12

Upset price,—Rs. 30 per acre.

Further information respecting these lands may be obtained from the Surveyor-General, and respecting the conditions of sale from the Assistant Government Agent, North-Western Province.

By His Excellency the Governor's command,

E. NOEL WALKER,
Colonial Secretary.

No. 1,259, N.-W. P.

වර්ෂ 1898 ක්වු අප්‍රේල් මස 17 වෙනි දින කොළඹ
මහසෙනෙකාරිස් උත්තාන්සේගෙන් කන්තෝරුවේදී.

වසඹ දිසාවේ හලාවත උපළුත්තලන්තාන්සේ විසින් මෙහි පහත සඳහන්වන ආණ්ඩුව සන්තක ඉඩම් ආණ්ඩුවේ නියෝගවල ප්‍රකාරයට වර්ෂ 1898 ක්වු ජූනිමස 6 වෙනි දින දවල් එකට හලාවත කව්වේරියේදී වෙන්දේසිකර විකුණනට යෙදෙනවා ඇත.

වසඹ දිසාවේ හලාවත දිස්ත්‍රික්කවේ පිරිහල්කෝරලේ උතුරුකොට්ඨාසයේ පිහිටාතිබෙන විම්කැබෙලි 12ක්.

පිහිටීම 1,717. අයිතිය කියන්නා—ආණ්ඩුව.

නො.	ගම.	ඉල්ලුම්කාරයා.	අන්දම.	මහත.
			අ. රු. ප.	
8671	කුඹුක්කුලිය	පී. සන්තියාගුරුස්	හේක	5 2 12
8674	එම	—	වැලි බිම	1 0 35
8675	එම	ඇස්. ජී. ප්‍රනාන්දු	කැලාව	89 3 23
8678	එම	—	වැලි බිම	0 1 12
8679	එම	—	එම	0 2 23
8680	එම	ඇස්. ජී. ප්‍රනාන්දු	කැලේ	198 2 0
8681	එම	ඩබ්ලිවු. මෝසෙස් ප්‍රනාන්දු	එම	49 0 0
8682	එම	—	එම	102 1 10
8684	එම	—	එම	4 1 26
8686	ආමකුලි	ගාබ්‍රියෙල් කිසේරු	එම	2 2 11
8688	එම	ජුසෙස් අපු	එම	19 0 32
8689	එම	ඩබ්ලිවු. මෝසෙස් ප්‍රනාන්දු	එම	9 0 12

අක්කරයකට නියමකරනලද මුදල රුපියල් 30යි.

මෙම ඉඩම් ගැණ වැඩිදුර කාරණ සර්වේසර්ස් නරුල් උත්තාන්සේගෙන්ද, විකිනීමේ කොන්දේසි ගැණ කාරණ වසඹ දිසාවේ හලාවත උපළුත්තලන්තාන්සේගෙන්ද දැනගන්නට පුළුවන.

හරුගර ආණ්ඩුකාර උතුරුකොට්ඨාසයේගෙන් ආඥාවලෙස,

ජී. හොඵ්ල් වාකර්,
මහසෙනෙකාරිස් මහත.

No. 1,260, N.-W. P.

Colonial Secretary's Office,
Colombo, April 20, 1898.

ON Friday, June 17, 1898, at 1 o'clock P.M., the Government Agent for the North-Western Province will put up to auction, at his office in Kurunegala, the under-mentioned portions of Crown Land, on the term authorized by Government.

Twenty-two allotments of land situated in the Katugampola hatpattu division of the Kurunegala District of the North-Western Province.

Lot.	Village.	Name of Land.	Name of Claimant.	Description.	Extent.		
					A.	R.	P.
6916	Budankumbura	Bulankademukalana	Crown	Forest	97	0	0
Upset price,—Rs. 55 per acre.							
Preliminary plan 1,368.							
7178	Walpalamulla	Kakukelemukalana	Crown	Forest	12	2	9
7179	Do.	do.	do.	do.	17	0	0
7180	Do.	do.	do.	do.	60	1	15
Upset price,—Rs. 45 per acre.							
Preliminary plan 1,426.							
7427	Ammannamulla	Ammannamullemukalana	Crown	Forest	61	2	0
Upset price,—Rs. 70 per acre.							
Preliminary plan 1,481.							
7628	Kotuwella	Kosgahadella	Crown	Forest	54	3	18
Upset price,—Rs. 50 per acre.							
Preliminary plan 1,484.							
7636	Kotuwella	Halgaha-agara	Crown	Forest	40	1	14
7637	Do.	do.	do.	do.	12	3	29
7638	Do.	do.	do.	do.	5	1	28
7639	Wewelwala	Galmullemukalana	do.	do.	21	2	17
7640	Do.	do.	do.	do.	25	0	20
7641	Do. and Bopitiya	do.	do.	do.	20	3	23
7642	Wewelwala	do.	do.	do.	3	0	33
Upset price,—Rs. 55 per acre.							
Preliminary plan 1,661.							
8517	Elibichchiya	Walakademukalana	Crown	Forest	44	0	0
Upset price,—Rs. 55 per acre.							
Preliminary plan 1,665.							
8522	Mahalawa	Medikela or Nakiyapottemukalana	Crown	Forest	106	0	23
Upset price,—Rs. 65 per acre.							
Preliminary plan 1,690.							
8583	Pannala	Dambugodellamukalana	Crown	Forest	125	3	29
Upset price,—Rs. 55 per acre.							
Preliminary plan 1,677.							
8551	Delmaga	Galandemukalana	Crown	Forest	106	0	0
Upset price,—Rs. 40 per acre.							
Preliminary plan 1,678.							
8552	Kekillapitiya	Delgahawalamukalana	Crown	Forest	48	0	17
8553	Do.	Diganamukalana	do.	do.	12	0	15
Upset price,—Rs. 50 per acre.							
Preliminary plan 1,681.							
8557	Bammana	Ratmaharamukalana	Crown	Forest	78	2	22
8558	Aggara	Kendakelemukalana	do.	do.	47	3	27
Upset price,—Rs. 50 per acre.							
8559	Aggara	Kendakelemukalana	Crown	Forest	16	1	35
Upset price,—Rs. 40 per acre.							

Further information respecting these lands may be obtained from the Surveyor-General, and respecting the conditions of sale from the Government Agent, North-Western Province.

By His Excellency the Governor's command,

E. NOEL WALKER,
Colonial Secretary.

No. 1,260, N.-W. P.

වර්ෂ 1898 ක්වූ අප්‍රේල් මස 20 වෙනි දින කොළඹ

මහසෙනෙකාරීජනරාජ්‍යාණ්ඩයේ කන්දෝරුවේදීය.

වර්ෂ දසවනේ ආණ්ඩුවේ ඒජන්තරාජ්‍යාණ්ඩයේ විසින් මෙහි පහත සඳහන්වෙන ආණ්ඩුව සන්තක ඉඩම් ආණ්ඩුවේ නියෝගවල ප්‍රකාරයට වර්ෂ 1898 ක්වූ ජූනි මස 17 වෙනි දින වූ සිකුරුදා දවල් එකට කුරුනෑගල කම් මේරියේදී වෙන්දේසි කර විකුණනට යෙදෙනවා ඇත.

වර්ෂ දසවනේ කුරුනෑගල පලාතේ සවුතම්පලහත්පත්තුවේ පිහිටා තිබෙන බිම්කැබේලි.

පිහිටීම 1,323. අයිතියම කියන්නා—රජයන්තක.

කො.	ගම.	ඉඩමේ නම.	අන්දම.	මහස.
6916	බුදන්කුඹුර	බුලන්කඩේ මුකලාන	මුකලාන	97 0 0
නියමකරනලද මුදල අක්කරයක් රුපියල් 55යි.				

නො.	ගම.	ඉඩමේ නම.	අක්දම.	මගහ. අ. රු. ප.
		සිතියම 1,368.		
7178	වල්පලාමුල්ල	හතුකැලේ මුකලාන	මුකලාන	12 2 9
7179	එම	එම	එම	17 0 0
7180	එම	එම	එම	60 1 15
නියමකරනලද මුදල අක්කරයක් රුපියල් 45යි.				
		සිතියම 1,426.		
7427	අම්මන්තාමුල්ල	අම්මන්තාමුල්ලේ මුකලාන	එම	61 2 0
නියමකරනලද මුදල අක්කරයක් රුපියල් 70යි.				
		සිතියම 1,481.		
7628	කොටුවැල්ල	කොස්ගහදූල්ල	එම	54 3 18
නියමකරනලද මුදල අක්කරයක් රුපියල් 50යි.				
		සිතියම 1,484.		
7636	කොටුවැල්ල	හල්ගහ අහාරේ	එම	40 1 14
7637	එම	එම	එම	12 3 29
7638	එම	එම	එම	5 1 28
7639	වේවැල්ල	හල්මුල්ලේ මුකලාන	එම	21 2 17
7640	එම	එම	එම	25 0 20
7641	එම සහ බෝපිටිය	එම	එම	20 3 23
7642	වේවැල්ල	එම	එම	3 0 33
නියමකරනලද මුදල අක්කරයක් රුපියල් 55යි.				
		සිතියම 1,661.		
8577	ආලිඛිචිය	වලකඩේ මුකලාන	එම	44 0 0
නියමකරනලද මුදල අක්කරයක් රුපියල් 55යි.				
		සිතියම 1,665.		
8522	මහලව	මැදිකැලේ නොහොත් නාකියා පොත්තේ මුකලාන	මුකලාන	106 0 23
නියමකරනලද මුදල අක්කරයක් රුපියල් 65යි.				
		සිතියම 1,690.		
8583	පත්තල	දඹුගොඩැල්ලේ මුකලාන	එම	125 3 29
නියමකරනලද මුදල අක්කරයක් රුපියල් 55යි.				
		සිතියම 1,677.		
8551	දෙල්මග	ගලන්දේ මුකලාන	එම	106 0 0
නියමකරනලද මුදල රුපියල් 40යි.				
		සිතියම 1,678.		
8552	කැනිල්ලපිටිය	දෙල්ගහවලේ මුකලාන	එම	48 0 17
8553	එම	දිගනේ මුකලාන	එම	12 0 15
නියමකරනලද මුදල අක්කරයක් රුපියල් 50යි.				
		සිතියම 1,680.		
8557	බම්මන	රත්මකරමුකලාන	එම	78 2 22
8558	අහාරේ	කැන්දකැලේ මුකලාන	එම	47 3 27
8559	එම	එම	එම	16 1 35

නියමකරනලද මුදල නොමිමර 8557 සහ 8558 දරන බිම්කැබලි දෙක අක්කරයක් රුපියල් 50යි, නොමිමර 8559 දරන බිම්කැබලි අක්කරයක් රුපියල් 40යි.

මෙම ඉඩම් ගැණ වැඩිදුර කාරණා සර්වේයර්ජනරාල් ජනනාත්තේගෙන්ද, විකිනීමේ කොන්දේසි ගැණ කාරණා වෙඹ දිසාවේ ආණ්ඩුවේ ඒජන්තරාජ්‍යාත්මකයන්ගෙන්ද දැනගන්නට පුළුවන.

ගරුහර ආණ්ඩුකාර උතුමානත්වහන්සේගේ ආඥාවලස,

ජ. නොඑල් මාකර්,
මහකෙටුකාරිජ විමිත.

NOTICE is hereby given that the sale of land lots 3,161 in preliminary plans 447, 10,603, 10,604, 10,605, 10,606, and 10,607 in preliminary plan 2,159, and H, I, J, K, L, M, N, O, P, Q, R, T, U, V, W, X, Y, and Z 444, and A, B, C 445 in preliminary plan 1,079, advertised in *Government Gazette* Nos. 5,534 of February 18, 1898, and 5,542 of April 1, 1898, and fixed for May 5, 1898, has been postponed to Friday, May 6, 1898.

Colonial Secretary's Office,
Colombo, April 26, 1898.

By His Excellency the Governor's command,
E. NOEL WALKER,
Colonial Secretary.

No. 1,261, N.-W. P.

Colonial Secretary's Office,
Colombo, April 26, 1898.

ON Monday, June 6, 1898, at 1 P.M., the Assistant Government Agent for the Chilaw District will put up to auction, at his office in Chilaw Kacheheri, the under-mentioned portions of Crown Land, on the terms authorized by Government.

Six allotments of land situated in the Pitigal korale north division of the Chilaw District of the North-Western Province.

Lot.	Village.	Name of Applicant.	Name of Claimant.	Description.	Extent.		
					A.	R.	P.
Preliminary plan 1,773.							
8951	Mahama Eliya	Lodiwin Fernando	Crown	Jungle	25	2	5
Upset price,—Rs. 30 per acre.							
Preliminary plan 1,508.							
7866	Walahena	Mudaliyar, Pitigal korale north	Crown	Tobacco gardens	0	3	11
7867	Do.	do.	do.	Garden	1	0	8
Upset price,—Rs. 25 per acre.							
Preliminary plan 1,698.							
8603	Illippadeniya	Thomas Fernando	Crown	Low jungle	21	1	4
8604	Brahamanadoluwa	—	do.	Cococanut plantation	0	1	4
Upset price,—Rs. 20 per acre.							
Preliminary plan 2,026.							
10021	Bangadeniya	Mudaliyar, Pitigal korale north	Crown	Chena	1	3	25
Upset price,—Rs. 15 per acre.							
Preliminary plan 1,054.							
5532	Bangadeniya	Anthony Miral	Crown	Low jungle	2	3	6
Upset price,—Rs. 15 per acre.							

Further information respecting these lands may be obtained from the Surveyor-General, and respecting the conditions of sale from the Assistant Government Agent, Chilaw.

By His Excellency the Governor's command,

E. NOEL WALKER,
Colonial Secretary.

No. 1,261, N.-W. P.

වම 1898 ක්වූ අප්‍රේල් මස 26 වෙනි දින කොළඹ

මහසෙනනාරිස්උත්තාන්සේගේ කන්තෝරුවේදී.

මහලු දිසාවේ හලාවත දිස්ත්‍රික්කේ උපඵජන්තඋත්තාන්සේ විසින් මෙහි පහත සඳහන්වෙන ආණ්ඩුව සත්කම ඉඩම් ආණ්ඩුවේ නිකුත්වනු ලබන වම 1898 ක්වූ ජූනි මස 6 වෙනි දිනවූ සඳුදා දවල් එකේ පැයට හලාවත කවිවේරියේදී වෙන්දේසිකර විකුණනු ලබන බෙදෙනවා ඇත.

වැඩ දිසාවේ හලාවත දිස්ත්‍රික්කේ පිටිගල්කෝරලේ උතුරුකොට්ඨාසයේ පිහිටා තිබෙන බිම්කැබෙලි හයක්.

සිතියම 1,773.

නො.	ගම.	ඉල්ඵම්කාරයා.	අන්දම.	මහත. අ. රු. ප.
8951	මහමාඵලිය	ලොහිවිත් ප්‍රනාන්දු	කැලේ	25 2 5
කන්සේරුවේ මුදල අක්කරයක් රූපියල් 30 බැගින්.				
සිතියම 1,508.				
7866	වෘලසේන	උතුරුකෝරලේ මුදලිකැන	දූහාල්බිම	0 3 11
7867	එම	එම	වතුබිම	1 0 8
කන්සේරු මුදල අක්කරයක් රූපියල් 25 බැගින්.				
සිතියම 1,698.				
8603	ඉලිප්ප දෙනිය	තෝමස් ප්‍රනාන්දු	බාලකැලේ	21 1 4
8604	බ්‍රාමන දඵව	එම	පොල්වගාව	0 1 4
කන්සේරුවේ මුදල අක්කරයක් රූපියල් 20 බැගින්.				
සිතියම 2,026.				
10021	බාහාදෙනිය	උතුරුකෝරලේ මුදලිකැන	හේන	1 3 25
සිතියම 1,054.				
5532	එම	අන්තෝනි ජරල්	බාලකැලේ	2 3 6
කන්සේරුවේ මුදල අක්කරයක් රූපියල් 15 බැගින්.				

මෙම ඉඩම් ගැණ වැඩිදුර කාරණා සර්වේපඵජනරුල් උත්තාන්සේගෙන්ද, විකිනීමේ කොන්දේසි ගැණ බිසම් දිසාවේ හලාවත උපඵජන්තඋත්තාන්සේගෙන්ද දැනගත්ව පුඵඵන.

හරුහර ආණ්ඩුකාර උතුරුකන්වහන්සේගේ ආඥාව ලෙස,

ජ. කොඵල් වාකර්,
මහසෙනනාරිස් වමහ.

LAND SALES IN THE EASTERN PROVINCE.

No. 699, E. P.

Colonial Secretary's Office,
Colombo, April 6, 1898.

ON Friday, May 27, 1898, and the following days, the Government Agent for the Eastern Province will put up to auction, at his office in Valachchenai Resthouse, the under-mentioned portions of Crown Land, on the terms authorized by Government.

Lot.	Village.	Name of Applicant.	Description.	Extent.			Upset Price per Acre.	
				A.	R.	P.	Rs.	c.
Preliminary plan 2,390.—Koralai pattu.								
76178	Murakkoddanchenai	S. Katirkamer	Marunkaiyadikkadu	3	3	0	10	0
76179	Do.	M. S. Fernando	Samatadikkadu	3	2	0	10	0
76180	Do.	K. Kantawanam	do.	3	0	0	10	0
76181	Do.	M. Nakan	Tavaladivempu	0	2	33	10	0
76182	Do.	K. Kanapati	do.	1	2	22	10	0
76183	Do.	K. Kumaraveli	Fit for cocoanut	2	0	33	10	0
76184	Do.	K. Vairamuttu	Kayankadu	2	2	9	10	0
76185	Do.	S. Kantan	do.	3	2	1	10	0
76186	Do.	W. de Silva	do.	5	0	12	10	0
Preliminary plan 2,427.								
76363	Do.	K. Kumaraveli	Malaiarastukkadu	10	2	20	10	0
Preliminary plan 2,468.								
76543	Do.	P. W. Chinnakkudi	Young cocoanut trees	0	1	12	20	0
76544	Do.	M. H. Akamatulevvai Marakkayer	Korlankenikkadu	30	3	7	10	0
Preliminary plan 2,533.								
76829	Do.	V. Chempakkudi	Jungle	1	3	9	10	0
Preliminary plan 2,534.								
76830	Do.	S. M. A. Meyetinlevvai	Mavadikkadu	34	0	9	10	0
Preliminary plan 2,364.								
76078	Chantiveli	K. Vairen	Young cocoanuts	0	1	25	15	0
76079	Do.	C. Kanapati	do.	0	1	9	15	0
76080	Do.	S. Kantavanam	Cocoanuts, 8 years old	0	2	26	15	0
76081	Do.	V. Chinnakkuddi	Cocoanuts, 3 years old	0	1	0	15	0
76082	Do.	K. Katpuran	Cocoanuts, 5 years old	0	1	7	15	0
Preliminary plan 2,386.								
76164	Do.	V. V. Velantan	Vaddattalaikkadu	1	3	25	12	50
76165	Do.	K. Kantappan	do.	2	3	37	12	50
76166	Do.	V. V. Velantan	Cocoanut garden	0	3	10	40	0
76167	Do.	M. Katiramalaicheddi	do.	0	1	0	40	0
76168	Do.	do.	Vaddattalaikkadu	1	3	20	12	50
76169	Do.	do.	Cocoanut garden	0	3	35	40	0
Preliminary plan 2,384.								
76156	Do.	K. Manakan	Vellaiviralmadukkadu	1	3	6	12	50
76157	Do.	M. Vairen	Cocoanut garden	1	2	36	15	0
76158	Do.	D. W. Nagapper	Palaiyadittenakkadu	9	0	12	10	0
76159	Do.	P. Xavier	Cocoanut garden	4	3	2	12	50
76161	Do.	D. W. Nagapper	Jungle	10	1	25	20	0
Preliminary plan 2,388.								
76173	Do.	K. Valli	New clearing	0	2	22	12	50
76174	Do.	K. Chinnathampi	Cocoanut garden	0	3	2	30	0
76175	Do.	S. Katiresan	Low jungle	1	3	30	1	0
Preliminary plan 2,535.								
76832	Do.	K. Kantappan	Palaiyadivalavu	0	0	30	20	0
76833	Do.	P. Nachchippillai	do.	0	0	36	10	0
76834	Do.	K. Kumaravelu	do.	0	1	26	10	0
76835	Do.	A. Kantan	Low jungle	0	1	9	10	0
76836	Do.	V. Pattan	Open land	0	1	7	10	0
76838	Do.	N. Alvappillai	Fit for cocoanut	2	1	10	15	0
Preliminary plan 2,324.								
75956	Koraikallimadu	V. Sirimen, &c.	Vannankenikkadu	1	2	19	10	0

Lot.	Village.	Name of Applicant.	Description.	Extent. A. R. P.	Upset Price per Acre.	
					Rs.	c.
75957	Koraikallimadu	N. Alvappillai	Tirtakkenikkadu	9 1 15	10	0
75958	Do.	P. Muttukkaruppan	do.	3 3 12	10	0
Preliminary plan 2,382.						
76151	Koraikallimadu	V. Chinnattampi	Kalmadu	1 0 33	10	0
76152	Do.	M. Kanapatippillai	do.	5 2 39	10	0
76153	Do.	N. Chellappa	Low jungle	13 1 10	10	0
Preliminary plan 2,443.						
76422	Koraikallimadu	V. Kantan	Paddy field	10 2 25	15	0
Preliminary plan 2,306.						
75831	Kiran	C. Isuran	Open land	2 0 33	10	0
75832	Do.	A. Palan	Adampadippumi	1 2 15	10	0
75833	Do.	K. Kantappan	High chenai.	14 3 22	10	0
Preliminary plan 2,395.						
76197	Kiran	A. M. Chinnalevvai	Palaiyaditonakkadu	42 3 13	10	0
76198	Do.	do.	New clearing	2 2 16	12	50
76199	Do.	do.	Palaiyaditonakkadn	30 0 28	10	0
76200	Do.	P. Chinnattampi	do.	5 3 33	10	0
76201	Do.	A. M. Chinnalevvai	do.	33 2 30	10	0
76202	Do.	do.	Cocoonut garden	1 3 30	12	50
76203	Do.	J. Canakaratanam	Jungle	6 2 22	12	50
Preliminary plan 2,422.						
76316	Kiran	N. Chinnattampi	Pulakkadu	16 1 9	10	0
76317	Do.	M. A. Mukaiyatin Aptulla	Vilankadduppumi	39 2 20	10	0
Preliminary plan 2,425.						
76356	Kiran	N. Tampimuttu.	Ilaikkoddumaduppumi	51 2 24	10	0
76357	Do.	do.	Vilankadduppumi	25 1 6	10	0
Preliminary plan 2,428.						
76364	Kiran	M. M. Akamatumukaiyatin	Vilankaduppumi	3 1 25	10	0
Preliminary plan 2,429.						
76365	Do.	N. Tampimuttu	Alakiyanodaipumi	7 0 27	10	0
Preliminary plan 2,433.						
76395	Do.	K. Kantappan	Villukkadu	10 3 35	10	0
76396	Do.	V. Kantavanam	do.	11 0 33	10	0
Preliminary plan 2,303.						
75816	Miravodai	C. Mukammattutampi	Navaladimunnari tobacco garden	1 1 23	20	0
75817	Do.	I. Atamvava	Tikkattavaddavanmunnari	5 0 6	20	0
75818	Do.	C. Mukammattutampi	Navaladimunnari	4 3 23	10	50
75819	Do.	do.	do.	3 2 29	10	0
75820	Do.	M. Uttumalevvai	Tikkattavaddavanmunnari	0 2 25	10	0
75821	Do.	S. Aptulkater	do.	2 1 37	10	0
Preliminary plan 2,309.						
75867	Miravodai	U. Akamatulevvai	Kondaiyankenikkadu	1 1 8	10	0
75868	Karuvakkeni	Harmanis	Chunkankenippumi	0 1 24	10	0
75869	Do.	N. Velan	do.	2 3 21	10	0
75870	Do.	General sale	do.	0 3 9	10	0
Preliminary plan 2,311.						
75884	Miravodai	A. V. Aptulkater	Paddiyadiveli	2 2 7	10	0
75885	Do.	do.	do.	1 0 5	10	0
75886	Do.	A. Mirasaivu	do.	3 1 35	10	0
75887	Do.	A. Avakker	Puliyadikkuda	0 3 0	10	0
75888	Do.	A. V. Aptulkater	Paddiyadiveli	17 1 14	10	0
75889	Do.	A. Kalanter	do.	13 3 29	10	0
75890	Do.	A. Avakker	do.	13 3 5	10	0
75891	Do.	S. Mirasaivu	Kaddaiyadimaduppumi	5 3 29	10	0
75892	Do.	do.	do.	1 2 0	10	0
Preliminary plan 2,315.						
75912	Miravodai	I. Mirasaivu	Tikkattavaddavan	18 1 3	10	0
75913	Do.	U. Akamatulevvai	Tavanaippumi	5 1 24	10	0
75914	Do.	I. Utumalevvai	do.	18 1 3	10	0
75915	Do.	U. Mirasaivu	Chalampaiyadimunnari	14 1 24	10	0
75916	Do.	A. Atamlevvai	do.	3 1 26	10	0
75917	Do.	do.	do.	1 3 19	10	0
75918	Do.	do.	do.	2 1 34	10	0
75919	Do.	L. Akamatulevvai	Atikarimunnari	4 0 28	10	0
75920	Do.	U. Akamatulevvai	Valimpurichenai	19 3 11	10	0
Preliminary plan 2,378.						
76144	Miravodai	P. Kasinava	Sampulantimadukkadu	5 1 21	10	0
Preliminary plan 2,432.						
76391	Miravodai	M. Vavalevvai	Navindakamaduppumi	3 0 39	10	0
76392	Do.	U. Tamotarampillai	do.	5 0 17	10	0
76393	Do.	V. V. Pakkirtampi	Tavanaippumi	29 2 38	10	0
76394	Do.	K. Kannappan	Kayamaduppumi	6 1 22	10	0

Lot.	Village.	Name of Applicant.	Description.	Extent.			Upset Price per Acre.	
				A.	R.	P.	Rs.	c.
Preliminary plan 2,435.								
76399	Miravodai	K. Elaiyatampi	Vammiyadimunmari	0	3	36	12	50
76400	Do.	K. Nallatampi	Vammiyadikkadu	4	3	9	10	0
Preliminary plan 2,507.								
76758	Miravodai	M. Utumalevvai	Tikkattavaddavan	11	1	8	12	50
76759	Do.	I. Atamvava	do.	0	1	23	12	50
Preliminary plan 2,298.								
75782	Oddaimavadi	I. Mirasaivu	Kayankadu	2	3	15	10	0
75783	Do.	M. Miskinava	Churaipunnaiyadikkadu	2	0	11	10	0
75784	Do.	M. Ivurain	do.	3	3	31	10	0
75786	Do.	General sale	do.	0	0	37	10	0
75787	Do.	M. Umarulevvai	Mavadikkadu	3	2	15	10	0
75788	Do.	A. Atamvava	Churaipunnaiyadipumi	2	2	20	10	0
75790	Do.	K. Aliyar	do.	2	3	6	10	0
75791	Do.	A. Mirasaivu	Mavadikkadu	6	0	0	10	0
75792	Do.	U. Ismalevvai	do.	1	1	20	10	0
Preliminary plan 2,302.								
75804	Do.	A. V. Mirasaivu	Paddiyadippumi (garden)	0	3	1	12	50
75805	Do.	do.	do.	1	2	34	10	0
75806	Miravodai	A. M. Aliyar	do.	8	3	0	12	50
75807	Do.	I. Mirasaivu	do.	9	1	28	12	50
75808	Do.	A. M. Aliyar	do.	12	3	30	10	0
75809	Do.	U. Akamatulevvai	Tavanaippumi	20	0	27	12	50
75810	Do.	A. V. Mirasaivu	Paddiyadiveli	1	2	23	12	50
75811	Do.	M. Akamatulevvai	Valimpurichenai	16	3	9	10	0
75812	Do.	A. V. Mirasaivu	do.	49	2	8	10	0
75813	Do.	I. Aptulkater	do.	7	2	39	12	50
75814	Do.	do.	do.	11	2	33	12	50
75815	Do.	do.	Atikarimunmari	0	2	9	15	0
Preliminary plan 2,307.								
75834	Oddaimavadi	A. Aptulkater	Manadikkadu	1	3	30	10	0
75835	Do.	A. Mirasaivu	do.	4	2	28	10	0
75836	Do.	A. Aptulkater	Vaddamaduppumi	4	1	21	10	0
75837	Do.	M. Utumalevvai	Makilankenikkadu	1	3	0	10	0
75838	Do.	A. Umarulevvai	Cocoanut garden	0	2	2	12	50
75839	Do.	do.	do.	0	2	5	12	50
75840	Do.	U. Ismalevvai	Makilankenikkadu	2	2	1	10	0
75841	Do.	U. Akamatulevvai	Mavadikkadu	1	1	37	10	0
75842	Miravodai	K. Mirasaivu	Mavadivenppumi	2	3	21	10	0
75843	Do.	General sale	do.	2	2	32	10	0
75844	Do.	A. Mukamatutampi	do.	2	3	35	10	0
75845	Do.	T. N. Tampi	do.	0	0	9	10	0
75846	Do.	General sale	do.	1	1	35	10	0
75847	Do.	A. Akamatulevvai	Mavadikkadu	1	1	12	10	0
75848	Do.	General sale	do.	0	2	13	10	0
75849	Do.	A. V. Aptulkater	Cocoanut garden	0	2	30	12	50
75850	Do.	A. Mukamatutampi	do.	0	2	21	12	50
75851	Do.	do.	do.	0	0	39	12	50
75852	Do.	V. V. Pakkirtampi, &c.	Karuvakkonikkadu	9	0	0	10	0
75853	Do.	P. H. Akamatulevvai	Mankandadippumi	1	0	35	10	0
75855	Do.	do.	Low jungle	4	1	5	10	0
75858	Do.	P. Mukamatumarakkayar, &c.	Mankandadippumi	2	2	2	10	0
75860	Do.	S. Mirakkanduppodi	Kondaiyankenipumi	3	2	1	10	0
75861	Do.	A. Mukamatutampi	Cocoanut garden	0	0	33	12	50
75863	Do.	L. Aptulkater	Mavadikkadu	9	2	15	10	0
Preliminary plan 2,374.								
76114	Oddaimavadi	A. Mirasaivu	Paddiyadiveli	6	0	6	12	50
76114	Do.	do.	Paddiyadippumi	5	1	18	12	50
76118	Do.	I. Mirasaivu	do.	21	0	0	20	0
76119	Do.	U. Miralevvai	do.	27	2	38	20	0
76120	Do.	U. Mukkamatu	Makulanaippumi	13	2	18	12	50
Preliminary plan 2,380.								
76147	Do.	A. Kalenterlevvai	Sattankadduppumi	1	3	35	10	0
Preliminary plan 2,439.								
76145	Do.	A. Mirasaivu	Kalvalaippumi	21	1	29	10	0
Preliminary plan 2,510.								
76765	Do.	P. Kalenterpodi	Pallimaduveli	1	3	34	12	50
76766	Do.	K. Mukamatutampi	do.	0	3	8	12	50
76767	Do.	do.	do.	1	1	6	12	50
76768	Do.	N. Ivurainkanduppodi	Koraippulmaduppumi	0	0	38	12	50
76769	Do.	A. V. Aptulkater	Pallinkadukuduppumi	13	2	37	12	50
76770	Do.	Moors of Oddaimavadi	Open land with mosque and few cocoanut trees	3	0	21	12	50
76771	Do.	M. Utumalevvai Hajiar	New clearing	2	3	13	12	50
76772	Do.	K. Mammattutampi	Pallimaduveli	1	0	5	12	50
76773	Do.	do.	do.	4	0	33	12	50

Lot.	Village.	Name of Applicant.	Description.	Extent.		Upset Price per Acre.	
				A.	R. P.	Rs.	c.
76774	Oddaimavadi	K. Mammattutampi	Jungle	2	2 36	10	0
76775	Do.	K. Mirasaivu	Paddy field	1	1 37	12	50
Preliminary plan 2,528.							
76818	Oddaimavadi	Owner of title plan 150,507	Cocoonut garden	0	3 12	12	50
76819	Do.	K. Kanapati	Uttukkaraikkadu	0	3 9	10	0
76820	Do.	U. Atamvava	Marunkadikkadu	1	3 25	10	0
Preliminary plan 2,805.							
75824	Kanantanai	A. Chittirem	Kanantanaippumi	5	2 27	10	0
75825	Do.	do.	do.	4	3 8	10	0
75826	Do.	do.	Mavadittidal	0	2 9	10	0
75827	Do.	U. P. M. Mustapa	Open land	0	0 34	10	0
75828	Do.	K. Velan	Tobacco garden	0	2 7	12	50
75829	Do.	V. Katirkaman	do.	0	1 8	12	50
75830	Do.	N. Antan	do.	0	2 12	12	50
Preliminary plan 2,360.							
76071	Vakarai	N. Chittampai	Tobacco garden	1	2 7	12	50
76072	Do.	K. Vairamuttu	do.	1	0 6	12	50
Preliminary plan 2,370.							
76104	Vakarai	N. Chittampai and D. F. Appuhami	Punnaikkadu	13	1 33	10	0
76105	Do.	do.	do.	7	1 1	10	0
Preliminary plan 2,373.							
76113	Katkuda	S. L. Abdul Rahiman	Jungle	7	1 0	10	0
Preliminary plan 2,436.							
76401	Pasikkuda	M. Akamatuleyva	Mukattuvarakkadu	4	1 14	10	0
Preliminary plan 2,291.							
75759	Pettalai	K. Sami	Cocoonut garden	0	0 20	12	50
75760	Do.	M. Kanapati	do.	0	1 26	12	50
75761	Do.	General sale	Low jungle	0	0 8	10	0
75762	Do.	do.	do.	17	2 10	10	0
Preliminary plan 2,375.							
76121	Valaichchenai	U. Tamotarampillai	Malaichchenaikadu	3	1 10	10	0
76122	Do.	O. Chittampai	do.	1	2 11	10	0
76123	Pettalai	K. Velan	Cocoonut garden	0	1 30	12	50
76124	Do.	K. Antan	do.	0	1 10	12	50
76125	Do.	S. Velan	do.	0	1 30	12	50
76126	Do.	C. Velan	do.	0	0 28	12	50
76127	Do.	K. Nallan	do.	0	1 5	12	50
76128	Do.	V. Teivi	do.	0	1 37	12	50
76129	Do.	B. Pattan	do.	0	1 33	12	50
76130	Do.	S. Velan	do.	0	2 1	12	50
76131	Do.	M. Kanapati	Low jungle	3	0 36	10	0
76132	Do.	U. Kunchittampai	do.	1	1 31	10	0
76133	Do.	Chittampalan	do.	1	2 27	10	0

Further information regarding these lands and conditions of sale may be obtained from the Government Agent, Eastern Province, Batticaloa.

By His Excellency the Governor's command,

NOEL WALKER,
Colonial Secretary.

No. 699, E. P.

கொலோனியல் சர்க்கிடுததார ஆபிசில,
கொழும்பில், 1898 ம் ஆண்டு சித்தம்பை 6 ந் உ.

1898 ம் ஆண்டு வைகாசிமாதம் 27 ந் திகதி வெள்ளிக்கிள்ளமையிலு மகனையடுத்த நாடகனிலும் கிழ கஞ் மாகாணத்து கவறணமேந்து ஏசனறவர்கள் வாள்ச்சேனைவாடியில் இதனடியிற சொல்லப்படருககிற முடிக்குரிய காணித்துண்டுகளை, அரசாட்சியாரால உத்தரவுபண்ணப்பட்டிருக்கும் பொருத்தப்பிரகாரம் ஏல கதிற கூறியற்பா.

காணித்துண்டுகள், கிழக்குமாகாணத்து மட்டககளையு டிஸ்திரிக்கி விருககினறன.

பிளான இலக்கம் 2,390. கோறனைப்பறறு.

இல.	குறிச்சி.	கேள்விக்காரனின் பெயர்.	விவரம்.	ஏக்கருக்கு விலை.	
				அ. ரூ. ப.	ரூ. ச.
76178	முரககொட்டானசேனை	சொ. கதிர்காமர்	மருங்கையடிக்காடு	3	3 0
76179	செடி	ச. பாணந்து	சாமத்தடிக்காடு	3	2 0
76180	செடி	க. கந்தவனம்	செடி	3	0 0
76181	செடி	மு. நாகன	தாவளவடிவெடியு	0	2 33
76182	செடி	க. கணவதி	செடி	1	2 22
76183	செடி	க. குமாரவேலி	தென்கைக்கேற பூமி	2	0 33
76184	செடி	க. வைரமுத்து	காயானகாடு	2	2 9
76185	செடி	சி. கந்தன	செடி	3	2 1
76186	செடி	டீ. சிவ்வா	செடி	5	0 12

O 2*

இல.	குறிச்சி.	கேள்விகாரரின் பெயர்.	வீவரம்.	ஓக்கருக்கு	
				விசாலம்.	தரிப்புக்கீழ்.
				அ. மு. ப.	ரூ. ச.
76363	முரக்கொட்டானசேனை	பட்டம் 2,427. க. குமாரவேலி	மலை ஓரத்துக்காடு	10 2 20	10 0
76543	முரக்கொட்டானசேனை	பட்டம் 2,468. வ. செம்பக்கூட்டி	தென்னந்தோட்டம்	0 1 12	20 0
76544	ஓடி	ம. அ. அகமது வெவவை மரக்காரியா	கொள்ளங்கேணிக்காடு	30 3 7	10 0
76829	முரக்கொட்டானசேனை	பட்டம் 2,533. வ. செம்பக்கூட்டி	காடு	1 3 9	10 0
76830	முரக்கொட்டானசேனை	பட்டம் 2,534. சி. ம. அ. மெய்யத்தின வெவவை	மாவட்டக்காடு	34 0 9	10 0
76078	சந்திவெளி	பட்டம் 2,364. க. வயிரன்	தென்னமயினைவளவு	0 1 25	15 0
76079	ஓடி	க. கணபதி	ஓடி	0 1 9	15 0
76080	ஓடி	ச. கந்தவனம்	தென்னையதுளாடு	0 2 26	15 0
76081	ஓடி	வ. சின்னக்கூட்டி	தென்னையதுளாடு	0 1 0	15 0
76082	ஓடி	க. கழபூரன்	தென்னையதுளாடு	0 1 7	15 0
76164	சந்திவெளி	பட்டம் 2,386. வ. வி. வேலாயிதன்	வட்டத்தானைக்காடு	1 3 25	12 50
76165	ஓடி	க. கந்தப்பன்	ஓடி	2 3 37	12 50
76166	ஓடி	வ. வி. வேலாயிதன்	தென்னந்தோட்டம்	0 3 10	40 0
76167	ஓடி	மு. கதிமலைச்செட்டி	ஓடி	0 1 0	40 0
76168	ஓடி	ஓடி	வட்டத்தானைக்காடு	1 3 20	12 50
76169	ஓடி	ஓடி	தென்னந்தோட்டம்	0 3 35	40 0
76156	சந்திவெளி	பட்டம் 2,384. க. மாணாக்கன்	வெள்ளைவிரலமடுப் பூமி	1 3 6	12 50
76157	ஓடி	மு. வைரன்	தென்னந்தோட்டம்	1 2 36	15 0
76158	ஓடி	டி. வி. நாகப்பா	பாலையடித்தோணிக்காடு	9 0 12	10 0
76159	ஓடி	பி. சேவியா	தென்னந்தோட்டம்	4 3 2	12 50
76161	ஓடி	டி. வி. நாகப்பா	காடு	10 1 25	20 0
76173	சந்திவெளி	பட்டம் 2,388. க. வேலன்	துப்பரவுபண்ணிய பூமி	0 2 22	12 50
76174	ஓடி	க. சின்னத்தம்பி	தென்னந்தோட்டம்	0 3 2	30 0
76175	ஓடி	சி. கதிசேன	தனைக்காடு	1 3 30	10 0
76832	சந்திவெளி	பட்டம் 2,535. க. கந்தப்பன்	பாலையடிவளவு	0 0 30	20 0
76833	ஓடி	ப. நாச்சியினை	ஓடி	0 0 36	10 0
76834	ஓடி	க. குமாரவேலு	ஓடி	0 1 26	10 0
76835	ஓடி	அ. கந்தன்	தனைக்காடு	0 1 9	10 0
76836	ஓடி	வ. பத்தன்	வெட்டைப்பூமி	0 1 7	10 0
76838	ஓடி	நா. ஆளவாயப்பாடி	தென்னக்கேற்றப்பூமி	2 1 10	15 0
75956	கருங்கொட்டித்தீவு	பட்டம் 2,324. வ. சிரிமன்	வண்ணங்கேணிக்காடு	1 2 19	10 0
75957	ஓடி	நா. ஆளவாயப்பாடி	திரைக்கேணிக்காடு	9 1 15	10 0
75958	ஓடி	ப. முத்துக்கருப்பன்	ஓடி	3 3 12	10 0
76151	கருங்கொட்டித்தீவு	பட்டம் 2,382. வ. சின்னத்தம்பி	காலமாடு	1 0 33	10 0
76152	ஓடி	மு. கணவதிப்பினை	ஓடி	5 2 39	10 0
76153	ஓடி	நா. செல்லப்பா	தனைக்காடு	13 1 10	10 0
76422	கருங்கொட்டித்தீவு	பட்டம் 2,443. வ. கந்தன்	வயல	10 2 25	15 0
75831	கிரான்	பட்டம் 2,306. சி. ராசுரன்	வெட்டைப்பூமி	2 0 33	10 0
75832	ஓடி	அ. பாலன்	அட்டமடிப்பூமி	1 2 15	10 0
75833	ஓடி	க. கந்தப்பன்	சேனை	14 3 22	10 0
76197	கிரான்	பட்டம் 2,395. அ. ம. சின்னவெவவை	பாலையடித்தோணிக காடு	42 3 10	10 0
76198	ஓடி	ஓடி	துப்பரவுபண்ணியபூமி	2 2 16	12 50
76199	ஓடி	ஓடி	பாலையடித்தோணிக காடு	30 0 28	10 0
76200	ஓடி	ப. சின்னத்தம்பி	ஓடி	5 3 33	10 0
76201	ஓடி	அ. ம. சின்னவெவவை	ஓடி	33 2 30	10 0
76202	ஓடி	ஓடி	தென்னந்தோட்டம்	1 3 30	12 50
76203	ஓடி	ஜெ. கனகரெட்டம்	காடு	6 2 22	12 50

இல.	சுறிச்சி.	கேள் சிககாரனின் பெயர்.	விவரம்.	விசாலம்.		எக்கருக்கு தரிப்புவிலை	
				அ. நா. ப.	ரூ. ச.	ரூ. ச.	ரூ. ச.
76316	கிரான	படம 422. நா. சீனிததம்பி	பூலாககாடு	16	1 9	10	0
76317	செடி	மு. அ. முனையகிணை அலுவலர்	வினாங்காட்டுப்பூமி	39	2 20	10	0
76856	கிரான	படம 2,425. ந. தம்பிமுத்தூ	இலைகொட்டும்பூமி	51	2 24	10	0
76867	செடி	செடி	வினாங்காட்டுப்பூமி	25	1 6	10	0
76864	கிரான	படம 2,428. ந. மு. அகமதுமுனையகிணை	செடி	3	1 25	10	0
76365	கிரான	படம 2,429. நா. தம்பிமுத்தூ	அனகியேனாட்டைப்பூமி	7	0 27	10	0
76395	கிரான	படம 2,433. க. கந்தப்பண	விவலககாடு	10	3 35	10	0
76396	செடி	வி. சந்தவனம்	செடி	11	0 33	10	0
75816	மீருவோடை	படம 2,303. சி. முகமதுதத்தம்பி	புனையிலைத்தோட்டம்	1	1 23	20	0
75817	செடி	ஐ. ஆதமவாவா	திக்கறவட்டவான முனமாரி	5	0 6	20	0
75818	செடி	சி. முகமதுதத்தம்பி	நாவலடிமுனமாரி	4	3 23	12	50
75819	செடி	செடி	செடி	8	2 29	20	0
75820	செடி	மு. உதுமாவெவவை	திக்கறவட்டவான முனமாரி	0	2 25	20	9
75821	செடி	சி. அலுவலகாதா	செடி	2	1 37	20	0
75867	மீருவோடை	படம 2,309. உ. அகமதுவெவவை	கொண்டையன்கேணி ககாடு	1	1 8	10	0
75868	சுருவாக்கேணி	அருமானிலை	சங்கான்கேணிப்பூமி	0	1 24	12	50
75869	செடி	நா. வேலன்	செடி	2	3 21	10	0
75870	செடி	பொதுவிற்பனவு	செடி	0	3 9	10	0
75884	மீருவோடை	படம 2,311. அ. வ. அலுவலகாதா	பட்டியடிவெளி	2	2 7	12	50
75885	செடி	செடி	செடி	1	0 5	12	50
75886	செடி	ஆ. மீராசாயவு	செடி	3	1 35	12	50
65887	செடி	அ. அலுவலகாடு	புளியடிக்குடா	0	3 6	12	50
75888	செடி	அ. வ. அலுவலகாதா	பட்டியடிவெளி	17	1 14	12	50
75889	செடி	அ. கலந்தா	செடி	13	3 29	12	50
75890	செடி	அ. அலுவலகாடு	செடி	13	3 5	12	50
75891	செடி	சி. மீராசாயவு	கட்டையடிமடுப்பூமி	5	3 29	10	0
75892	செடி	செடி	செடி	1	2 0	12	50
75912	மீருவோடை	படம 2,315. இ. மீராசாயவு	திக்கறவட்டவான தவிணைப்பூமி	18	1 3	12	50
75913	செடி	உ. அகமதுவெவவை	தவிணைப்பூமி	5	1 24	12	50
75914	மீருவோடை	இ. உதுமாவெவவை	தவிணைப்பூமி	18	1 3	12	50
75915	செடி	உ. மீராசாயவு	சாளமையடிமுனமாரி	14	1 24	12	50
75916	செடி	அ. ஆதம்வெவவை	செடி	3	1 26	12	50
75917	செடி	செடி	செடி	1	3 19	12	50
75918	செடி	செடி	செடி	2	1 34	12	50
95919	செடி	ஐ. அகமதுவெவவை	அகிகாறிமுனமாரி	4	0 28	12	50
75920	செடி	உ. அகமதுவெவவை	வலம்புரிச்சேனை	19	3 11	10	0
76144	மீருவோடை	படம 2,378. பொ. காசினவாவா	சம்புலாந்திமடுக்காடு	5	1 21	10	0
76391	மீருவோடை	படம 2,432. மு. வாவாவெவவை	நவுண்டாகமடுப்பூமி	3	0 39	12	50
76392	செடி	உ. தாமேரதாமபிள்ளை	செடி	5	0 17	12	50
76393	செடி	வ. வி. பக்கிரதம்பி	தவிணைப்பூமி	29	2 38	10	0
76394	செடி	க. கண்ணப்பன்	காயானமடுப்பூமி	6	1 22	10	0
76399	மீருவோடை	படம 2,935. க. இனையதம்பி	வம்மியடிமுனமாரி	0	3 36	12	50
76400	செடி	க. நலலதம்பி	வம்மியடிக்காடு	4	3 9	10	0
76758	மீருவோடை	படம 2,507. மு. உதுமாவெவவை	திக்கறவட்டவான	11	1 8	12	50
76759	செடி	இ. ஆதமவாவா	செடி	0	1 23	12	50

இல.	குறிச்சி.	கேள்விக்காரனின் பெயர்.	விவரம்.	விசாலம்.		ஏக்கருக்கு தரிப்புவிலை.	
				அ. தூ. ப.	ரூ. ச.		
பட்டம 2,298.							
75782	ஒட்டைமாவடி	இ. மீராசாய்வு	காயானகாடு	2	3 15	10	0
75783	செடி	மு. மிஸ்கின்னவாவா	சுரைபுனணையடிக்காடு	2	0 11	10	0
75784	செடி	மு. இவுறையின	செடி	3	3 31	10	0
75786	செடி	பொதுவிற்றபனவு	செடி	0	0 37	10	0
75787	செடி	மு. உமறுலெவவை	மாவடிக்காடு	3	2 15	10	0
75788	செடி	அ. ஆதம்வாவா	சுரைபுனணையடிப்பூமி	2	2 20	10	0
75790	செடி	க. அவியார	செடி	2	3 6	10	0
75791	செடி	அ. மீராசாய்வு	மாவடிக்காடு	6	0 0	10	0
75792	செடி	உ. இஸமாலெவவை	செடி	1	1 20	10	0
பட்டம 2,302.							
75804	ஒட்டைமாவடி	அ. வ. மீராசாய்வு	பட்டியடிப்பூமி	0	3 1	12	50
75805	செடி	செடி	செடி	1	2 34	10	0
75806	மீரூவோடை	அ. மு. அவியார	செடி	8	3 0	12	50
75807	செடி	இ. மீராசாய்வு	செடி	9	1 28	12	50
75808	செடி	அ. மு. அவியார	செடி	12	3 30	10	0
75809	செடி	உ. அகமதுலெவவை	தவணைப்பூமி	20	0 27	12	50
75810	செடி	அ. வீ. மீராசாய்வு	பட்டியடிவெளி	1	2 23	12	50
75811	செடி	மு. அகமதுலெவவை	வலம்புரிச்சேன	16	3 9	10	0
75812	செடி	அ. வீ. மீராசாய்வு	செடி	49	2 8	10	0
75813	செடி	இ. அவுதலகாதா	செடி	7	2 39	12	50
75814	செடி	செடி	செடி	11	2 33	12	50
75815	செடி	இ. அவுதலகாதா	அதிகாரிமுனமாரி	0	2 9	15	0
பட்டம 2,307.							
75834	ஒட்டைமாவடி	அ. அவுதலகாதா	மாவடிக்காடு	1	3 30	10	0
75835	செடி	அ. மீராசாய்வு	செடி	4	2 26	10	0
75836	செடி	அ. அவுதலகாதா	வட்டைமடுப்பூமி	4	1 21	10	0
75837	செடி	மு. உதுமாலெவவை	மகிளங்கேணிக்காடு	1	3 0	10	0
75838	செடி	அ. உமறுலெவவை	தென்னந்தோட்டம்	0	2 2	12	50
75839	செடி	செடி	செடி	0	2 5	12	50
75840	செடி	உ. இஸமாலெவவை	மகிளங்கேணிக்காடு	2	2 1	10	0
75841	செடி	உ. அகமதுலெவவை	மாவடிக்காடு	1	1 37	10	0
75842	மீரூவோடை	க. மீராசாய்வு	மாவடிவேம்புப்பூமி	2	3 21	10	0
75843	செடி	பொதுவிற்றபனவு	செடி	2	2 32	10	0
75844	செடி	அ. முகமதுதத்தம்பி	செடி	2	3 35	10	0
75845	செடி	நா. தம்பி	செடி	0	0 9	10	0
75846	செடி	பொதுவிற்றபனவு	செடி	1	1 35	10	0
75847	செடி	அ. அகமதுலெவவை	மாவடிக்காடு	1	1 12	10	0
75848	செடி	பொதுவிற்றபனவு	செடி	0	2 13	10	0
75849	செடி	அ. வ. அவுதலகாதா	தென்னந்தோட்டம்	0	2 30	12	50
75850	செடி	அ. முகமதுதத்தம்பி	செடி	0	2 21	12	50
75851	செடி	செடி	செடி	0	0 39	12	50
75852	செடி	வ. வி. பக்கிரதம்பி	கருவாக்கேணி	9	0 0	10	0
75853	செடி	பொ. த. அகமதுலெவவை	மாங்கண்டடிப்பூமி	1	0 35	10	0
75855	செடி	செடி	தளைக்காடு	4	1 5	10	0
75858	செடி	பொ. முகமது மரைக்காயர்	மாங்கண்டடிப்பூமி	2	2 2	10	0
75860	செடி	சி. மீராககண்டுப்போடி	கொண்டையன்கேணிப்பூமி	3	2 1	10	0
75861	செடி	லு. அ. முகமதுதத்தம்பி	தென்னந்தோட்டம்	0	0 33	12	50
75863	செடி	லு. அவுதலகாதா	மாவடிக்காடு	9	2 15	10	0
பட்டம 2,374.							
76114	ஒட்டைமாவடி	அ. மீராசாய்வு	பட்டியடிவெளி	6	0 6	12	50
76114½	செடி	செடி	பட்டியடிப்பூமி	5	1 18	12	50
76118	செடி	இ. மீராசாய்வு	செடி	21	0 0	20	0
76119	செடி	உ. மீராலெவவை	செடி	27	2 38	20	0
76120	செடி	உ. முகமது	மஞ்ளாணைப்பூமி	13	2 18	12	50
பட்டம 2,380.							
76147	ஒட்டைமாவடி	அ. கலந்தாலெவவை	சாததானகாட்டுப்பூமி	1	3 35	10	0
பட்டம 2,439.							
76145	ஒட்டைமாவடி	அ. மீராசாய்வு	கலவளைப்பூமி	21	1 29	10	0
பட்டம 2,510.							
76765	ஒட்டைமாவடி	ப. கலந்தாபோடி	பள்ளிமடுவெளி	1	3 34	12	50
76766	செடி	க. முகமதுதத்தம்பி	செடி	0	3 8	12	50
76767	செடி	செடி	செடி	1	1 6	12	50
76768	செடி	நா. இவுறையின்கண்டுப்போடி	கோறைப்புலம்பூமி	0	0 33	12	50

இல.	குறிச்சி.	கேள்விக்காரனின் பெயர்.	ஏக்கருக்கு		
			விசாலம்.	தரிப்புவிடை.	
			அ. நூ. ப.	ரூ. ச.	
76769	ஓட்டமாவடி	அ. வ. அவுதலகாதா	பள்ளிமடுக்குடாப பூமி	13 2 37	12 50
76770	ஓட்டமாவடி	ஓட்டமாவடி, இலலா மானசனங்கள்	பள்ளிவாசலும் தென்னைமாங்கனும்	3 0 21	12 50
76771	ஓட்டமாவடி	மு. உதுமாலெவவை ஆசிரியர்	புதுக்க துப்பரவுபண்ணியபூமி	2 3 13	12 50
76772	ஓட்டமாவடி	க. முகமதுதத்தமபி	பள்ளிமடுவெளி	1 0 5	12 50
76773	ஓட்டமாவடி	ஓட்டமாவடி	ஓட்டமாவடி	4 0 33	12 50
76774	ஓட்டமாவடி	ஓட்டமாவடி	காடு	2 2 36	10 0
76775	ஓட்டமாவடி	க. மீராசாயவு	வயல	1 1 37	12 50
படம் 2,528.					
76818	ஓட்டமாவடி	150,507 ம நொம்பாகரை	தென்னந்தோட்டம்	0 3 12	12 50
76819	ஓட்டமாவடி	டத்தின உருத்தாளர்	ஊத்தக்கரைக்காடு	0 3 9	10 0
76820	ஓட்டமாவடி	ச. கணவதி	மருங்கழக்காடு	1 3 25	10 0
படம் 2,305.					
75824	கணத்தலை	ஆ. சித்திரன்	கணத்தலைபூமி	5 2 27	10 0
75825	ஓட்டமாவடி	ஓட்டமாவடி	ஓட்டமாவடி	4 3 8	10 0
75826	ஓட்டமாவடி	ஓட்டமாவடி	மாவடித்தில	0 2 9	10 0
75827	மேற்க.	உ. பொ. மு. முஸ்தபா	வெட்டைபூமி	0 0 34	10 0
75828	மேற்க.	க. வேலன்	புகையிலைத்தோட்டம்	0 2 7	12 50
75829	மேற்க.	வி. கதிராமன்	ஓட்டமாவடி	0 1 8	12 50
75830	மேற்க.	நா. அந்தன்	ஓட்டமாவடி	0 2 12	12 50
படம் 2,360.					
76071	வாகரை	நா. சீனித்தமபி	புகையிலைத்தோட்டம்	1 2 7	12 50
76072	மேற்க.	க. வைரமுத்து	ஓட்டமாவடி	1 0 6	12 50
படம் 2,370.					
76104	வாகரை	நா. சீனித்தமபியு மறு பேரும்	புனைக்காடு	13 1 33	10 0
76105	மேற்க.	மேற்க.	ஓட்டமாவடி	7 1 1	10 0
படம் 2,373.					
76113	கறசூடா	ஈ. வெ. அவுதலறகிமான காடு	காடு	7 1 0	10 0
படம் 2,436.					
76401	பாசிக்குடா	மு. அகமதுலெவவை	முகத்தவாரக்காடு	4 1 14	10 0
படம் 2,291.					
75759	பேத்தலை	க. சாமி	தென்னந்தோட்டம்	0 0 20	12 50
75760	ஓட்டமாவடி	மு. கணபதி	ஓட்டமாவடி	0 1 26	12 50
75761	ஓட்டமாவடி	பொதுவிற்பனை	தலைக்காடு	0 0 8	10 0
75762	ஓட்டமாவடி	ஓட்டமாவடி	ஓட்டமாவடி	17 2 10	10 0
படம் 2,375.					
76121	வாளச்சேன	உ. தாமோதரமபிள்ளை	மலைச்சேனக்காடு	3 1 10	10 0
76122	ஓட்டமாவடி	சி. சீனித்தமபி	ஓட்டமாவடி	1 2 11	10 0
76123	மேத்தலை	க. வேலன்	தென்னந்தோட்டம்	0 1 30	12 50
76124	ஓட்டமாவடி	க. அந்தன்	ஓட்டமாவடி	0 1 10	12 50
76125	ஓட்டமாவடி	ச. வேலன்	ஓட்டமாவடி	0 1 30	12 50
76126	ஓட்டமாவடி	சி. வேலன்	ஓட்டமாவடி	0 0 28	12 50
76127	ஓட்டமாவடி	ச. நல்லான்	ஓட்டமாவடி	0 1 5	12 50
76128	ஓட்டமாவடி	வ. தெயவீ	ஓட்டமாவடி	0 1 37	12 50
76129	ஓட்டமாவடி	ப. பத்தன்	ஓட்டமாவடி	0 1 33	12 50
76130	ஓட்டமாவடி	ச. வேலன்	ஓட்டமாவடி	0 2 1	12 50
76131	ஓட்டமாவடி	மு. கணவதி	தலைக்காடு	3 0 36	10 0
76132	ஓட்டமாவடி	உ. சூஞ்சித்தமபி	ஓட்டமாவடி	1 1 31	10 0
76133	ஓட்டமாவடி	சித்தமபலம்	ஓட்டமாவடி	1 2 27	10 0

இக்காணிகளைப் பற்றிய மேலதிகமான வினாக்களையும் விற்பனைகளைக் கொடுத்திருக்கின்றனவற்றின் மட்டங்களையும் அரசாட்சி ஏசுன்றுத்தரையவர்களிடம் வினாவி அறிந்துகொள்ளலாம்.

தேசாதிபதி மகோதமர் அவர்களின் து கட்டளையின்படி,
 ஈ. நோவெல் உவர்க்கர்,
 ஆராசாங்க விதிதர்.

No. 700, E. P.

Colonial Secretary's Office,
Colombo, April 6, 1898.

ON Wednesday, May 25, 1898, and the following days, the Government Agent for the Eastern Province will put up to action, at his office in Katiraveli Resthouse, the under-mentioned portions of Crown Land, on the terms authorized by Government.

Preliminary plan 2,204.—Katiraveli.

Lot.	Village.	Name of Applicant.	Description—Kallattukkadu			Upset Price per Acre.
			A.	R.	P.	
7364	Katiraveli	General sale	4	0	7	10
7365	Do.	do.	1	3	12	10
7366	Do.	do.	2	2	6	10
7367	Do.	do.	3	0	13	10
7368	Do.	do.	2	1	25	10
7369	Do.	do.	3	1	33	10
7370	Do.	do.	2	1	25	10
7371	Do.	do.	3	2	10	10
7372	Do.	do.	3	3	32	10
7373	Do.	do.	2	0	16	10
7375	Do.	do.	4	0	7	10
7377	Do.	do.	4	1	4	10
7378	Do.	do.	4	2	6	10
7379	Do.	do.	2	0	10	10
7380	Do.	do.	2	1	30	10
7381	Do.	do.	2	1	2	10
7382	Do.	do.	2	2	38	10
7383	Do.	do.	2	1	7	10
7384	Do.	do.	3	0	6	10
7385	Do.	do.	1	0	19	10
7386	Do.	do.	3	1	20	10
7387	Do.	do.	3	2	8	10
7388	Do.	do.	3	3	34	10
7389	Do.	do.	1	1	36	10
7390	Do.	do.	1	3	7	10
7391	Do.	do.	1	2	20	10
7392	Do.	do.	2	0	13	10
7393	Do.	do.	1	2	20	10
7394	Do.	do.	2	1	19	10
7395	Do.	do.	2	2	25	10
7396	Do.	do.	2	3	36	10
7397	Do.	do.	3	0	31	10

Preliminary plan 2,379.

Description—Attiyadittidal			
76145	Katiraveli	P. H. Nanamuttu and P. Kartikeser	1 1 38. 10

Description—Cocconut garden.

76146	Katiraveli	S. Kopalalan	0 0 24 15
-------	------------	--------------	-----------

Preliminary plan 1,540.

Description—Kattavarayertonappumi.			
4094	Katiraveli	General sale	0 2 34 10
4095	Do.	do.	0 2 34 10

NOTE.—The lots in preliminary plan 2,204 are to be sold on special terms, viz., the purchase amount and survey fees being payable in four annual instalments.

Further information regarding these lands and conditions of sale may be obtained from the Government Agent, Eastern Province, Batticaloa.

By His Excellency the Governor's command,
E. NOEL WALKER,
Colonial Secretary.

No. 700, E. P. கொ. சககிடுததாரா ஆபீசில்,
கொழும்பில், 1898 ஆண்டு சித்திரைமீ 6 ந்த திகதி.

1898 ம ஆண்டு வைகாசிமாசம் 25 ந்த திகதியாகிய புதன்கிழமையிலு மதனையடுத்த நாட்களிலும் கிழக்கு மாகாணத்து கவற்ணமேந்த ஏசனறவாகள் கதிரவெளி வாடியில் இசனடியிற் சொல்லப்பட்டிருக்கிற முடிக்குரிய காணிததுணடுகளை, அரசாட்சியாரால உத

தரவுபண்ணப்பட்டிருக்கும் பொருத்தப்பிரகாரம் ஏலத்திற்குகறி வற்பார.

பிளான இலக்கம் 2,204, கோறலைப்பற்று.

குறிச்சி—கதிரவெளி.

வ்வரம்—கலலாற்றுக்காடு.

இல.	கேள்விகாரன்.	தரிப்புவிலை அக்கருக்கு.			
		அ. ரு. பெ.	ரூ.	ப.	
7364	பொதுவிற்பனவு	4	0	0	10
7365	மேற.	1	3	12	10
7366	மேற.	2	2	6	10
7367	மேற.	3	0	13	10
7368	மேற.	2	1	25	10
7369	மேற.	3	1	33	10
7370	மேற.	2	1	25	10
7371	மேற.	3	2	10	10
7372	மேற.	3	3	32	10
7373	மேற.	2	0	16	10
7375	மேற.	4	0	7	10
7377	மேற.	4	1	4	10
7378	மேற.	4	2	6	10
7379	மேற.	2	0	10	10
7380	மேற.	2	1	30	10
7381	மேற.	2	1	2	10
7382	மேற.	2	2	38	10
7383	மேற.	2	1	7	10
7384	மேற.	3	0	6	10
7385	மேற.	1	0	19	10
7386	மேற.	3	1	20	10
7387	மேற.	3	2	8	10
7388	மேற.	3	3	34	10
7389	மேற.	1	1	36	10
7390	மேற.	1	3	7	10
7391	மேற.	1	2	20	10
7392	மேற.	2	0	13	10
7393	மேற.	1	2	20	10
7394	மேற.	2	1	19	10
7395	மேற.	2	2	25	10
7396	மேற.	2	3	36	10
7397	மேற.	3	0	31	10

பட்டம் 2,379.

விவரம்—ஆத்தியடித்திடல.

76145	பொ. த. ஞானமுத தம மறுபேரும்	1	1	38	10
-------	----------------------------	---	---	----	----

விவரம்—தென்னந்தோட்டம்.

76146	சி. கோபாலன்	0	0	24	15
-------	-------------	---	---	----	----

பட்டம் 1,540, கோறலைப்பற்று.

விவரம்—காதவராயனதோட்பூமி.

4094	பொதுவிற்பனவு	0	2	34	10
4095	சுடி	0	2	34	10

குறிப்பு.—2,204 ம நொம்பா படதகிலுள்ள கண்டக்களை வாங்குபவர்கள் வாங்கும் தொகையையும் அளவைச்செலவையும் நாலு வாயிதராவ் கடமெயடித்தசாதிபதியவர்கள் இடங்கொடுத்திருக்கிறார்கள்.

இக்காணிகளைப்பற்றிய மேலதிகமான விவரங்களை யும் விற்பனை வின கொந்திசைப்பற்றி மட்டக்களப்பு அரசாட்சி ஏசன்றுததுரையவர்களிடம் வினாவீ அறிந்கக்கொள்ளலாம்.

தேசாதிபதி மகோத்தமர் அவர்களினது.

கட்டையினையடி,
ஈ. நோவெல் உவாககா,
இராசாங்கலிதர்.

No. 701, E. P.

Colonial Secretary's Office,
Colombo, April 15, 1898.

ON Friday, May 27, 1898, and the following days, the Government Agent for the Eastern Province will put up to auction, at his office in Batticaloa, the under-mentioned portions of Crown Land, on the terms authorized by Government.

Preliminary plan 2,356.—Panama pattu.

Lot.	Village.	Name of Applicant.	Description.	Extent.		Upset Price
				A.	R. P.	per Acre.
						Rs. c.
76061	Pottvil	Mr. J. J. Robinson	Fit for paddy	2	3 37	12 50
76062	Do.	do.	Fit for cocoanuts	359	2 6	12 50

Further information regarding these lands and conditions of sale may be obtained from the Government Agent, Eastern Province, Batticaloa.

By His Excellency the Governor's command,

E. NOEL WALKER,
Colonial Secretary.

No. 701, E. P.

கொலோனியல் சர்க்கிடுததாரா ஆபீசில்,

கொழும்பு, 1898 (ஐ) சித்திசாராய் 15 உ.

1898 ம ஆண்டு வைகாசிமாசம் 27 ந் திகதியாகிய வெள்ளிக்கிழமையிலு மசனையடுத்த நாட்களி லுட சிழுவகு மாகாணத்து கவற்ணமேந்து ஏசண்டவாசன தனது ஆபீசில் இதுண்டியற் சொல்லப்படடிருக கிற முடிக்கூரிய காணித்துணடுகளை, அரசாட்சியாரால உத்தரவுபட ணப்படடிருக்கும் பொருத்தப்பிரகாரம் ஏலதகிற்கறி விற்பார்.

படம2,356, பாணகைபபற்று.

இல.	குறிச்சி.	கேள்விகாரரின் பெயர்.	வ்வரம்.	நரிப்புவிலை		அக்கருக்கு.
				அ. ரா. ப.	ரூ. ச.	
76061	பொத்தவில	ஜெ. ஜெ. ரெபிசன துளா	கொளாணமைக்கேற்றது	2	3 37	12 50
76062	பெடி	பெடி	தெனமைப்பிளவைகே	359	2 6	12 50

இக்காண்களைப்பற்றிய மேலதிகமான வினம்பரங்களையும் வீற்றனைன் கொந்திசுகளையுமபற்றி மட்டக களப்பு அரசாட்சி ஏசனறுததுரை உவராளிடம் வினாவு அறிந்துக்கொள்ளலாம்.

தேசாதிபதி மகோத்தயா அவர்களினது கட்டணியின்படி,

ஈ. நோவெல் உவாககர்,

இராசாங்க விசிதா.

No. 702, E. P.

Colonial Secretary's Office,
Colombo, April 20, 1898.

ON Wednesday, June 1, 1898, and the following days, the Government Agent for the Eastern Province will put up to auction, at his office in Maha-oya Resthouse, the under-mentioned portions of Crown Land, on the terms authorized by Government.

Preliminary plan 910.—Bintenna.

Lot.	Village.	Name of Applicant.	Description.	Extent.		Upset Price
				A.	R. P.	per Acre.
						Rs. c.
11160	Kumpuruveli	M. Karutulevvai, defaulter	Fit for paddy	25	3 25	10 0
11169	Do.	P. Mukaiyatinvava and Musinlevvai	Jungle	21	1 16	10 0
11170	Do.	M. Kulanukaiyatin, defaulter	do.	21	2 20	10 0
Preliminary plan 1,240.						
2761	Pullumalai	General sale	Fit for fine grain	1	0 22	10 0
2766	Do.	Anto Manuel	Fit for paddy	12	1 2	10 0
Preliminary plan 2,154.						
7095	Do.	M. Pulikkuddi, defaulter	Nirodaippumi	9	1 2	10 0
7102	Do.	General sale	do.	9	2 37	10 0
7103	Do.	do.	do.	9	0 35	10 0
7104	Do.	do.	do.	8	1 2	10 0
7105	Do.	do.	do.	15	0 0	10 0
7106	Do.	do.	do.	10	0 16	10 0
7107	Do.	K. Paranirupasingha, defaulter	Varmaduppumi	20	1 31	10 0
7121	Tampichchai	General sale	Fit for paddy	13	0 39	10 0
7126	Do.	do.	do.	4	0 24	10 0
Preliminary plan 1,348.						
3197	Pullumalai	Yakolis Appu	Fit for paddy	12	3 38	10 0
O 26	Do.	U. Asanalevvai	Garden	2	1 37	10 0
P 26	Do.	U. Chinnattampi	do.	1	3 11	10 0
3201	Do.	M. Suppan	Fit for paddy	19	1 13	10 0
3203	Do.	S. Virakkonnan	do.	7	3 26	10 0
3205	Do.	do.	do.	19	2 30	10 0

C 3

Lot.	Village.	Name of Applicant.	Description.	Extent. A. R. P.	Upset Price per Acre. Rs. c.
Preliminary plan 1,426.					
3456	Tampichchai	U. Asanalevvai	Fit for paddy	8 0 15	10 0
Preliminary plan 1,420.					
3430	Pulaveli	K. Aliyar	Field	3 3 8	12 50
3431	Do.	do.	Jungle	1 3 5	10 0
3432	Do.	do.	Open land	0 3 23	10 0
3433	Do.	M. Basama	Field	5 3 15	12 50
3434	Do.	H. Bastian Perera	do.	15 1 35	12 50
3435	Do.	V. Vairamuttu	do.	7 2 33	12 50
3436	Do.	do.	Jungle and open land	7 3 2	10 0
3437	Do.	do.	Jungle	1 0 8	10 0
3438	Do.	K. Pappuppillai	Field	2 1 24	12 50
3439	Do.	do.	Open land	0 2 38	10 0
3440	Do.	do.	Jungle	1 1 7	10 0
3441	Do.	R. Rengan	Field	17 1 13	12 50
3442	Do.	S. Kembiya	do.	10 1 35	10 0
3443	Do.	do.	Jungle	1 1 7	10 0
3444	Do.	K. Pappuppillai	Fit for garden	3 0 8	10 0
Preliminary plan 938.					
11609	Medamaha	D. C. Kottalawala	Jungle	35 1 0	10 0
Preliminary plan 954.					
11835	Mahaoya	Hutu Appu Banda Vitana	Aluthena	11 3 22	10 0
11836	Do.	C. Tampapillai, defaulter	Fit for paddy	10 1 37	10 0
11845	Do.	S. Arumukam, defaulter	Aluthena	5 3 14	10 0
Preliminary plan 1,089.					
1325	Benderikka	Mr. S. Fielder	Benderikkakele	47 3 22	10 0
Preliminary plan 1,090.					
1326	Mahaoya	General sale	Medaluchehiyamukulana	0 2 37	10 0
1328	Do.	C. D. Bastian Appu	do.	18 2 14	10 0
Preliminary plan 1,440.					
3481	Mahaoya	M. Akamatulevvai	Navaladimunmari	17 1 19	10 0
Preliminary plan 1,408.					
3375	Mahaoya	H. Chinnappu	Field and jungle	12 3 5	10 0
3376	Do.	V. Kulantaivelu	do.	10 2 35	10 0
Preliminary plan 1,428.					
3457	Mahaoya	N. Senaviratne, defaulter	Mahaoyakele	10 3 28	10 0
Preliminary plan 1,429.					
3458	Mahaoya	David Appu	Mahaoyawewakele	3 0 24	10 0
3459	Do.	Singha Appu	do.	9 0 36	10 0
Preliminary plan 2,485.					
76595	Pullumalai	A. Chinnakkaruval	Garden	0 2 29	12 50
76597	Do.	A. Kumaraswami	Paddy field	2 1 2	12 50
76598	Do.	S. Tampippillai	do.	1 0 29	12 50
Preliminary plan 2,201.					
7355	Tampichchiya	V. Gamarala, claimant	House and garden	0 2 11	12 50
Preliminary plan 2,486.					
76599	Tampichchiya	J. M. K. Siyatu	Meda-arapotewirana	5 0 34	15 0
76600	Do.	do.	Fit for paddy	0 0 33	10 0
76601	Do.	do.	Cultivated land	1 0 25	12 50
Preliminary plan 2,362.					
76073	Ellegoda	L. Siyatu and K. Appurala	Kudellana Patana Wirana	2 2 37	12 50
Preliminary plan 2,369.					
76100	Kekkerichenai	William Sinno	Hut and jungle	0 1 23	10 0
76102	Do.	K. Gabo Appu	Peralanda	1 2 19	10 0
Preliminary plan 2,504.					
76724	Paradaluella	Hendrick Appu	Garden and house	0 0 27	12 50

Further information regarding these lands and conditions of sale may be obtained from the Government Agent, Eastern Province, Batticaloa.

By His Excellency the Governor's command,

E. NOEL WALKER,
Colonial Secretary.

No. 702, E. P.

கொலோனியல் சர்க்கித்தார ஆபீசில்,
கொழும்பில், 1898 ம் வருஷ சித்திரைமீ 20 ந்திகதி.

1898 ம் ஆண்டு ஆனிமாசம் 1 ந்த திகதியாகிய புதன்கிளைமயிலு மதனையடுத்த நாடகனிலும் கிளக்கு மாகாண தனுகவறணடேந் து ஏசனறவாகன் மகாலயா வாடியில் இதனடியற் சொல்லப்படமுக்கிற முடிக்கூரிய காணிதனுண்டுகண், அரசாட்சியாரால் உத்தரவுபண்ணப்படமுக்கும பொருத்தபிரகாரம் ஏலத்திற்குறி வற்பார.

காணித துணடுகள், கிளகரு மாகாணத்து மட்டககள் ப்புடிஸ்திரித்திலிருக்கின்றன.

		பிளான இலககம 910, வீந்தனை.		ஏக்கருக்கு	
இல.	குற்சி.	கேள்விக காரானின் பெயர்.	விவரம்.	விசாலம்.	தற்புலுலே
				அ. நூ. ப.	ரூ. ச.
11160	சும்புறுவெளி	மு. கருதுவெவவை (வாய தாகட்டாதவன)	வேளாணமைக்கேற்றது	25 3 25	10 0
11169	செடி	ப. முகையகினவாவாயும மறுபேரும	காடு	21 1 16	10 0
11170	செடி	மு. குலாமுகையகின (வாய தாகட்டாதவன)	செடி	21 2 20	10 0
		படம 1,240.			
2761	புலலுமலை	பெரதவற்பனவு	சிறுதானியசெய்கைக்கேற்றது	1 0 22	10 0
2766	செடி	அ. மணுவல	வேளாணமைக்கேற்றது	12 1 2	10 0
		படம 2,154.			
7095	புலலுமலை	மு. புலிககுட்டி (வாய்தாகட்டாதவன)	நீரோடைப்பூமி	9 1 2	10 0
7102	செடி	பொதுவிற்பனவு	செடி	9 2 37	10 0
7103	செடி		செடி	9 0 35	10 0
7104	செடி		செடி	8 1 2	10 0
7105	செடி		செடி	15 0 0	10 0
7106	செடி		செடி	10 0 16	10 0
7107	செடி	க. பா. நிருபசிங்கம (வாய தாகட்டாதவன)	வாாமடுப்பூமி	20 1 31	10 0
7121	தம்பிசசை	பொது விற்பனவு	வேளாணமைக்கேற்றது	13 0 39	10 0
7126	செடி		செடி	4 0 24	10 0
		படம 1,348.			
3197	புலலுமலை	யக்கோலிஸதுப்பு	வேளாணமைக்கேற்றது	12 3 38	10 0
O 26	செடி	உ. அசனுவெவவை	தோட்டம்	2 1 37	10 0
P 26	செடி	உ. சினைததம்பி	செடி	1 3 11	10 0
3201	செடி	மு. சுப்பன	வேளாணமைக்கேற்றது	19 1 13	10 0
3203	செடி	சி. வீரக்கோணு	செடி	7 3 26	10 0
3205	செடி	செடி	செடி	19 2 30	10 0
		படம 1,426.			
3456	தம்பிசசை	உ. அசனுவெவவை	வேளாணமைக்கேற்றது	8 0 15	10 0
		படம 1,420.			
3430	பூலாவெளி	க. அலியார	வயல	3 3 8	12 50
3431	செடி	செடி	காடு	1 3 5	10 0
3432	செடி	செடி	வெட்டைப்பூமி	0 3 23	10 0
3433	செடி	மு. வஸமா	வயல	5 3 15	12 50
3434	செடி	வஸதியானடெரேரா	செடி	15 1 35	12 50
3435	செடி	வி. வைரமுத்தது	செடி	7 2 33	12 50
3436	செடி	செடி	காடுமவெட்டையும	7 3 2	10 0
3437	செடி	செடி	காடு	1 0 8	10 0
3438	செடி	ச. பாப்புப்பிள்ளை	வயல	2 1 24	12 50
3439	செடி	செடி	வெட்டைப்பூமி	0 2 38	10 0
3440	செடி	செடி	காடு	1 1 7	10 0
3441	செடி	ரூ. நெங்கன	வயல	17 1 13	12 50
3442	பூலாவெளி	சீ. கெம்பியா	வயல	10 1 35	10 0
3443	செடி	செடி	காடு	1 1 7	10 0
3444	செடி	க. பாப்புப்பிள்ளை	தோட்டச்செய்கைக்கேற்றது	3 0 8	10 0
		படம 938.			
11609	மெதவெவ	டி. சி. கொத்தலாவலை	காடு	35 1 0	10 0
		படம 954.			
11835	மகாலயா	உ. துவப்புவண்டா வீதானை	அளுத்தலனை	11 3 22	10 0
11836	செடி	சூ. தம்பாப்பிள்ளை (வாய தாகட்டாதவன)	வேளாணமைக்கேற்றது	10 1 37	10 0
11845	செடி	ச. ஆறுமுகம (வாயிதாகட்டாதவன)	அளுத்தலனை	5 3 14	10 0
		படம 1,089.			
1325	வண்டரிக்கா	பீலடர் துரையவாகள்	வண்டரிக்காகெல	47 3 22	10 0

இல.	குறிச்சி.	கேள்விகாரன் பெயர்.	விவரம்.	விசாலம். அ. அ. ப.	ஏக்கருக்கு தரிப்புவிலை. ரூ. ச.
1326	மகாலயா	படம 1,090. பொதுவிற்பனைவு	முகூலாணை	0 2 37	10 0
1328	ஓடி	சி. டி. வஸ்தியான அப்பு	ஓடி	15 2 14	10 0
3481	மகாலயா	படம 1,440. மு. அகமதுலெவ்வை	நாவலடி முனமாரி	17 1 19	10 0
3375	மகாலயா	படம 1,408. ஏ. சினனப்பு	காடும வயலும்	12 3 5	10 0
3376	ஓடி	வி. குளந்தைவேலு	ஓடி	10 2 35	10 0
3457	மகாலயா	படம 1,428. ந. சினவரொற்றிசை (வாயி தாக்கட்டாதவன)	மகாலயாகைல	10 3 28	10 0
3458	மகாலயா	படம 1,429. தரவத்தப்பு	மகாலயாவெவகைல	3 0 24	10 0
3459	ஓடி	சிங்கோ அப்பு	ஓடி	9 0 36	10 0
76595	புலலுமலை	படம 2,485. அ. சினனக்கறுவல	தோட்டம்	0 2 29	12 50
76597	ஓடி	அ. குமாரசாமி	வயல	2 1 2	12 50
76598	ஓடி	சி. தம்பியிள்ளை	வயல	1 0 29	12 50
7355	தம்பிச்சை	படம 2,201. வ. கமரூணை (உருததாளி)	வீடுந்தோட்டமும்	0 2 11	12 50
76599	தம்பிச்சை	படம 2,486. ஜே. எம். சே. சியாதது	மெதவரபொததவ் ரூணை	5 0 34	15 0
76600	ஓடி	ஓடி	வேளாணமைக்கே ற்றது	0 0 33	10 0
76601	ஓடி	ஓடி	ரெய்கைபண்ணியூமி	1 0 25	12 50
76073	எலலைகொடை	படம 2,362. சியாததும் மறுபெரும	சூடலாணைபததனை விரணை	2 2 37	12 50
76100	கக்கரிச்சேணை	படம 2,369. வி. சிங்கோ	சூடிலும் காடும	0 1 23	10 0
76102	ஓடி	க. காவா அப்பு	பெறுலந்து	1 2 19	10 0
76724	பரதுலவல	படம 2,504. என்றிரிக்கப்பு	வீடுந்தோட்டமும்	0 0 27	12 50

இக்காரணிகளைப்பற்றி மேலதனமான விளம்பரங்களையும் வற்புணவின் கொந்தீசுகளையும்பற்றி டட்ட
க்களப்பு அரசாட்சி ஏசனறுத்துறையவர்களிடம் வினாவி அறிந்துகொள்ளலாம்.

தேசாதிபதி மகோததமா அவர்களினது கட்டணியின்படி,
ஈ. நோவெல உவாககர,
இராசாங்க விஜிதா.

No. 703, B. P.

Colonial Secretary's Office,
Colombo, April 26, 1898.

ON Thursday, July 14, 1898, and the following days, the Government Agent for the Eastern Province will put up to auction, at his office in Kalmunai Resthouse, the under-mentioned portions of Crown Land, on the terms authorized by Government.

Lot.	Village.	Name of Applicant.	Description.	Upset Price	
				Extent.	per Acre.
				A. R. P.	Rs. c.
76692	Naippaddimunai	Mundappodi's wife, Seethavi	Kalladikkadu	0 2 34	10 0
76499	Karaitivu	Preliminary plan 2,457. P. H. Chinnattampippodi	Manelpiddi	0 3 19	10 0
75801	Karaitivu	Preliminary plan 2,300. V. V. Tampimuttu	Kalaiyadipumi	1 3 17	10 0
7586	Pandiruppu	Preliminary plan 2,265. V. Sinnattampi	Jungle	3 2 14	10 0
7331	Pandiruppu	Preliminary plan 2,197. K. Kanapatayan	Kaltoddam	5 0 36	10 0
9727	Periyanilavanai	Preliminary plan 804. General sale	Jungle	3 1 0	10 0
75608	Periyanilvanai	Preliminary plan 2,275. P. Aliyar	Punnaiyadikkadu	1 0 0	10 0
75609	Do.	V. Chinnattampi	Kalliyadikkadu	5 1 0	10 0
75611	Marutamunai	P. Mukammattulevvai	Fit for cocoanut	25 3 20	10 0
75613	Periyanilavanai	V. V. Kathiramalaippodi	do.	3 0 24	10 0
75614	Do.	I. Chekulevvai, &c.	do.	1 3 27	10 0

Lot.	Village.	Name of Applicant.	Description.	Extent.			Upset Price per Acre.	
				A.	R.	P.	Rs.	c.
75615	Periyaniilavanai	K. Chinnattampi	Fit for cocoanut	3	2	19	10	0
75616	Marutamunai	U. Mukammattampi	do.	4	1	21	10	0
76621	Periyaniilavanai	Proliminary plan 2,488. Kantappodi Pangan	Fit for garden	1	1	36	10	0
75960	Turainilavanai	Preliminary plan 2,326. N. Kantappan	Fit for garden	0	1	7	10	0
75961	Do.	K. Kantappan	do.	0	0	35	10	0
Y 53	Nintavur	Preliminary plan 2,227.—Nintavur pattu. Iyuraim Aliyar	Alavarai	4	2	12	12	50
Y 53½	Do.	V. Kantavunam and others	do.	0	3	32	12	50
A 54	Do.	do.	Kannakkadu	5	0	22	10	0
75959	Nintavur	Preliminary plan 2,325. N. Kumanipodi	Vavvalodaikadu	8	3	19	10	0
G 56	Do.	Atamlevvappodi	Garden	1	0	27	12	50

Further information regarding these lands and conditions of sale may be obtained from the Government Agent, Eastern Province, Batticaloa.

By His Excellency the Governor's command,

E. NOEL WALKER,
Colonial Secretary.

No. 703, E. P.

கொலோனியல் சர்க்கிடுத்தரர் ஆபீசில்,
கொழும்பில், 1898 ம் வருட சித்திரை மீ 26 ந் உ.

1898 ம ஆண்டு ஆரம்பம் 14 ந் திகதியாறிய வியாளக்கிழமையிலு மதனையடுத்த நாடகளிலும் கிளக் குமாகாணத்து கவற்றமேந்து ஏசுணறவர்கள் கலமுனைவாடியில் இசனடியிற் சொலலப்படடிருக்கிற முடிக்கிரிய காணித்துண்டுகளை, அரசாட்சியாரால் உத்தரவுபண்ணப்பட்டிருக்கும் பொருத்தப்பிரகாரம் ஏலத்தற் கூறி வீற்பார.

காணித்துண்டுகள், கிளக்குமாகாணத்து மட்டக களப்பு டிஸ்திரிக்விருக்கின்றன.

பிளான இலக்கம் 2,500, கலாவா குப்பற்று.

இல.	குறிச்சி.	கேள்விகாரணின பெயர்.	வ்வரம்.	வீசாலம்.	தரிப்புலினை
				ஆ. யூ. ப.	ரூ. ச.
76692	நாயப்பட்டம் முனை	முண்டப்போடிபெண் சி தேவி	கலலடிக்காடு	0	2 34 10 0
76499	காணாதிவு	பட்டம் 2,457. பொ. த. சின்னத்தமயிப போடி	மணலப்புடி	0	3 19 10 0
75801	காணாதிவு	பட்டம் 2,300. வ. வி. தம்பிமுத்து	காலையடிப்பூமி	1	3 17 10 0
7586	பாண்டிருப்பு	பட்டம் 2,265. வ. சின்னத்தமயி	காடு	3	2 14 10 0
7331	பாண்டிருப்பு	பட்டம் 2,197. க. கணபதியான	கற்றூட்டம்	5	0 36 10 0
9727	பெரியநீலாவனை	பட்டம் 804. பொ. து. வி. நம்பனை	காடு	3	1 0 10 0
75608	பெரியநீலாவனை	பட்டம் 2,275. பொ. அலியா	புனையடிக்காடு	1	0 0 10 0
75609	ஓடி	வி. சின்னத்தமயி	களரியடிக்காடு	5	1 0 10 0
75611	மருதமுன	பீ. முகமதுவெவவை	கெனனைக்கேற்றபூமி	3	20 10 0
75613	பெரியநீலாவனை	வ. டி. கதிரமலைப்போடி	ஓடி	3	0 24 10 0
75614	ஓடி	இ. சேகுவெவவை	ஓடி	1	3 27 10 0
75615	ஓடி	க. சின்னத்தமயி	ஓடி	3	2 19 10 0
75616	மருதமுன	உ. முகமதுத்தமயி	ஓடி	4	1 21 10 0
76621	பெரியநீலாவனை	பட்டம் 2,488. கந்தப்போடி பரிகாரி	தோட்டசெயரைக்கேற்றது	1	1 36 10 0
75960	துறைநீலாவனை	பட்டம் 2,326. நா. கந்தப்பனை	ஓடி	0	1 7 10 0
75961	ஓடி	கா. கந்தப்பனை	ஓடி	0	0 35 10 0
Y 53	நிந்தலூர்	பட்டம் 2,227, நிந்தலூர்பற்று. இயூரூயின் அலியா	அலவரை	4	2 12 12 50
Y 53½	ஓடி	வி. கந்தவனமு மறுபேரும	—	0	3 32 12 50
A 54	ஓடி	பட்டம் 2,325. ந. குமாரிப்போடி	—	5	0 22 10 0
75959	ஓடி	ஆதமலெவவைப்போடி	வவவாலோடைக்காடு	8	3 19 10 0
G 56	ஓடி	தோட்டம்	தோட்டம்	1	0 27 12 50

இக்காணிகளைப்பற்றிய மேலதனமான விளம்பரங்களையும் விற்பனைவின் கொந்தீசுகளையும்பற்றி மட்டக களப்பு அரசாட்சி ஏசுண்டுத்துரை அவர்களிடம் வினாவி அறிந்துக்கொள்ளலாம்.

தேசாதிபதி மகேசத்தமர் அவர்களின து கட்டளையின்படி,
ஈ. நோவெவ உலாககர்,
இராசாங்க விஜிதா.

No. 704, E. P.

Colonial Secretary's Office,
Colombo, April 26, 1898.

ON Thursday, June 2, 1898, and the following days, the Government Agent for the Eastern Province will put to auction, at his office in Kallodai Resthouse, the under-mentioned portions of Crown Land, on the terms authorized by Government.

Preliminary plan 2,505.—Bintenna.

Lot.	Village.	Name of Applicant.	Description.	Extent.		Upset Price per Acre.	
				A.	R. P.	Rs.	c.
76726	Padittalama	I. Utumalevvai	House	0	0 35.25	12	50
76727	Do.	A. S. Sekali	do.	0	0 37.75	12	50
76728	Do.	James Bass	do.	0	0 21.75	12	50
76729	Do.	I. Utumalevvai	Cattle shed and premises	0	1 9	12	50
76730	Do.	Kankani Tamby	House	0	0 11	12	50
76731	Do.	Umarulevvai	do.	0	0 21	12	50
76732	Do.	Kembamma	Cattle shed	0	0 1.60	12	50
76733	Do.	do.	Garden and dwelling-house	0	0 3.50	12	50
76734	Do.	Muttu Vira	Betel garden and dwelling-house	0	0 3	12	50
76735	Do.	do.	Cattle shed	0	0 0.87	12	50
76736	Do.	Lingan	Dwelling-house	0	0 0.48	12	50
76737	Do.	do.	Betel garden and cattle shed	0	0 2	12	50
76738	Do.	Janara	House and cattle shed	0	2 7	12	50
76739	Do.	Nakamma	Two houses and a cattle shed	0	0 4	12	50
76740	Do.	Vengattan	One house and a cattle shed	0	0 2	12	50
76741	Do.	Kalamma	do.	0	0 0.57	12	50
76742	Do.	Sinappu	House	0	0 0.57	12	50
76743	Do.	Bora	House and garden	0	0 9	12	50
76744	Do.	Javara	do.	0	0 19.50	12	50
76745	Do.	Sinanandi Asari	House	0	0 8.25	12	50

Preliminary plan 960.

11854	Kallodai	General sale	Hagalalanda	3	1 20	10	0
-------	----------	--------------	-------------	---	------	----	---

Further information regarding these lands and conditions of sale may be obtained from the Government Agent, Eastern Province, Batticaloa.

By His Excellency the Governor's command,
E. NOEL WALKER,
Colonial Secretary.

No. 704, E. P.

கொலோனியல் சர்க்கரின் ஆபீசில்,

கொழும்பில், 1898 ம் ஆண்டு சித்திரைமீ 26 ந் உ.

1898 ம் ஆண்டு ஆனிமாசம் 2 ந் திகதியாகிய வீயாழங்கிழமையிலு மதனையடுத்த நாடகரெல்லம் கிழக்கு மா காணத்தது கவறணமேந்து ஏசனறவாகனால இதனடியிற சொல்லப்படமுருககிற முழுகுரிய காணித துணை கெனை, அரசாட்சியாரால உத்தரவுபண்ணப்பட்டமுருககும் பொருத்தப்பிரகாரம் ஏலத்திற்குறி வற்பார்.

காணித துண்டுகள், கிழக்கு மா காணத்தது மட்டக்களப்பு டிஸ்திரிக்டிலிருக்கின்றன. பிளான இலக்சம் 2,505, வந்தனை.

இல.	குறிச்சி.	கேள்விகாரண பெயர்.	வீவரம்.	வீசாலம். ஆ. மு. ப.	அகலநகரு தரிப்புக்கலை ரூ. ச.
76726	பரிதத்தளவாய்	இ. உதுமாலெவவை	வீடு	0 0 35.25	12 50
76727	டெடி	அ. ச. சேக்கவி	டெடி	0 0 37.75	12 50
76728	டெடி	ஜேமிஸவாசு	டெடி	0 0 21.75	12 50
76729	டெடி	இ. உதுமாலெவவை	காலையும் வளவு	0 1 9	12 50
76730	டெடி	கங்காணிதம்பி	வீடு	0 0 11	12 50
76731	டெடி	உமறுலெவவை	டெடி	0 0 21	12 50
76732	டெடி	கெம்பி அம்மா	காலே	0 0 1.60	12 50
76733	டெடி	டெடி	வீடும வளவு	0 0 3.50	12 50
76734	டெடி	முத்துவீரா	கொளுந்துத்தோட		
			டமும வீடும	0 0 3	12 50
76735	டெடி	டெடி	காலே	0 0 0.87	12 50
76736	டெடி	விங்கன	சூடியிருககும்வீடு	0 0 0.48	12 50
76737	டெடி	டெடி	கொளுந்துத்தோட		
			டமும காலையும்	0 0 2	12 50
76738	டெடி	ஜவரு	வீடும காலையும்	0 2 7	12 50
76739	டெடி	நாகமடா	இரண்டு வீடும ஒரு		
			காலையும்	0 0 4	12 50
76740	டெடி	வெங்கிட்டன	வீடும காலையும்	0 0 2	12 50
76741	டெடி	காளியமமை	டெடி	0 0 0.57	12 50
76742	டெடி	சினனப்பு	வீடு	0 0 0.57	12 50
76743	டெடி	போரூ	வீடும வளவு	0 0 9	12 50
76744	டெடி	ஜவரு	டெடி	0 0 19.50	12 50
76745	டெடி	சிவனாண்டி ஆசாரி	வீடு	0 0 8.25	12 50

பட்டம் 960.

11854	கலலோடை	பொதுவிற்பனை	அகலலந்து	3	1 20	10	0
-------	--------	-------------	----------	---	------	----	---

இக்காணிகளைப்பற்றிய மேலதன்மான விளம்பரங்களையும் விற்பனைவின் கொந்தீசுகளையும்பற்றி மட்டக்களப்பு அரசாட்சி ஏசனறுத்தரை யவாகரிடம் வினாவி அறிந்துகொள்ளலாம்.

தேசாதிபதி மகோததமா அவர்களினது கட்டளையின்படி,

ஈ. நோவெல உவாகார,

இராசாங்க விசிதா.

No. 705, E. P.

Colonial Secretary's Office,
Colombo, April 26, 1898.

ON Thursday, July 14, 1898, and the following days, the Government Agent for the Eastern Province will put up to auction, at his office in Kalmunai Resthouse, the under-mentioned portions of Crown Land, on the terms authorized by Government.

Preliminary plan 2,459.—Chammanturai.

Lot.	Village.	Name of Applicant.	Description.	Extent.		Upset Price			
				A. R. P.	Rs. c.				
76503	Chorikkalmunai	K. V. Vairamuttu	Nettalikkenippumi	19	2	0	10	0	
76504	Do.	do.	do.	7	3	31	10	0	
Preliminary plan 2,499.									
76691	Chorikkalmunai	K. N. Kanapatippillai	Fit for paddy	21	3	14	10	0	
Preliminary plan 2,177.									
7269	Chorikkalmunai	V. Nakamuttu	Panichchayadikkadu	4	1	16	10	0	
Preliminary plan 2,208.									
7412	Chorikkalmunai	M. Asanamarakkayer, defaulter	Fit for paddy	26	2	27	10	0	
Preliminary plan 2,246.									
7537	Chorikkalmunai	S. Mariyan	Kalaiyadippumi	0	3	25	10	0	
7538	Do.	S. Santiyakuppillai	Tinukadu	2	2	33	10	0	
Preliminary plan 2,168.									
7242	Viramunai	K. Kantan	Koviladikkadu	7	1	28	10	0	
7246	Do.	K. Velachchi	Palaiyadikkadu	1	1	29	10	0	
Preliminary plan 2,182.									
7288	Chammanturai	K. Kasinvava	Fit for coconut	1	3	22	10	0	
Preliminary plan 2,183.									
7297	Chammanturai	K. Kanapatikankani	Fit for tobacco	3	2	1	10	0	
Preliminary plan 2,214.									
7430	Nanitanveli	T. Chinnaiya	Field	0	3	28	12	50	
Preliminary plan 2,220.									
7442	Annamalai	K. Kuppaittampi	Fit for paddy.	5	0	37	10	0	
Preliminary plan 1,678.									
4973	Chorikkalmunai	P. H. Chinnattampi	Vannichchivaikkalpumi	2	1	9	10	0	
Preliminary plan 2,110.—Nadukadu pattu.									
6973	Malvattai	General sale	Fit for paddy	7	0	17	10	0	
6974	Do.	do.	do.	9	0	8	10	0	
Preliminary plan 2,138.									
7043	Malvattai	General sale	Fit for paddy	8	2	37	10	0	
Preliminary plan 2,321.									
75952	Mallikaittivu	M. V. Chintatturai	Melvelikkandam	5	1	14	10	0	

Further information regarding these lands and conditions of sale may be obtained from the Government Agent, Eastern Province, Batticaloa.

By His Excellency the Governor's command,
E. NOEL WALKER,
Colonial Secretary.

No. 705, E. P.

கொலோனியல் சர்க்கிடுததாரா ஆபீசில்,
கொளும்பில், 1898 ம் ஆண்டு சித்திரைமீ 26 ந் திகதி.

1898 ம் ஆண்டு ஆடிமாதம் 14 ந் திகதியாகிய வியாழக்கிழமையிலு மதனையடுத்த நாட்களிலும் கிழக் குமாகாணத்து கவறணமேந்த ஏசனறவர்கள் கலமுனைவாடியில் இதனடியிற் செரலலப்பட்டிருக்கிற முடிக்கூரிய காணிததுணடுகளை, அரசாட்சியாரால் உத்தரவுபண்ணப்பட்டிருக்கும் பொருத்தபரகாரம் ஏலத்திற்கு கூறி விற்பார்.

காணிததுணடுகள், கிழக்குமாகாணத்து மட்டககளப்பு டிஸ்திரிக்கிலிருக்கின்றன.

படம் 2,459, சமமாந்துறைப்பற்று.

இல.	குறிச்சி.	கேள்வீக்காரனின் பெயர்.	விவரம்.	ஏக்கருக்கு					
				வீசாலம்.	தரிப்புவுகை.				
				அ. ரூ. ப.	ரூ. ச.				
76503	சொறிக்கலமுனை	க. வ. வயிரமுத்து	நெத்தல்கேணிப்பூமி	19	2	0	10	0	
76504	ஓடி	ஓடி	ஓடி	7	3	31	10	0	
படம் 2,499.									
76691	ஓடி	க. கணபதிப்பிள்ளை	வேளாண்மைக்கே றழ்பூமி	21	3	14	10	0	
படம் 2,177.									
7269	ஓடி	வீ. நாகமுத்து	பனிச்சையடிகாரடு	4	1	16	10	0	
படம் 2,208.									
7412	ஓடி	மு. அசனா மரைக்காயர் (வாயிதாகட்டாதவன்)	வேளாண்மைக்கே ற்றது	26	2	27	10	0	

இல.	குறிச்சி.	கேள்விகாரன் பெயர்.	விவரம்.	விசாலம். அ. ரூ. ப.	ஏக்கருக்கு தரிப்புவிலை ரூ. ச.
7537	சொறிக்கலமுனை	பட்டம் 2,246. ச. மிரியான	பாலையடிப்பூமி	0 3 25	10 0
7538	ரெடி	ச. சந்தியாசூப்பின்னை	திவுககாடு	2 2 33	10 0
7242	வீரமுனை	பட்டம் 2,168. க. கந்தன	கோவ்வழிககாடு	7 1 28	10 0
7246	ரெடி	க. வேலாசசி	பாலையடிக்ககாடு	1 1 29	10 0
7288	சமமாந்துறை	பட்டம் 2,182. க. காசினவாவா	தென்னககேற்றது	1 3 22	10 0
7297	ரெடி	பட்டம் 2,183. க. கணபதிக்கங்காணி	புகையிலைக்கேற்றது	3 2 1	10 0
7430	நாவீதனவெளி	பட்டம் 2,214. தோ. சினையா	வயல	0 3 28	12 50
7442	அனாமலை	பட்டம் 2,220. க. சூப்பைத்தம்பி	வேளாண்மைக்கேற்றது	5 0 37	10 0
4973	சொறிகலமுனை	பட்டம் 1,678. பொ. த. சினனத்தம்பி	வண்ணிச்சிவாய்க்கால பூமி	2 1 9	10 0
6973	மலவத்தை	பட்டம் 2,110, நாடுகாடுப்பற்று. பொதுவிற்பனவு	வேளாண்மைக்கேற்றது	7 0 17	10 0
6974	ரெடி	பொதுவிற்பனவு	ரெடி	9 0 8	10 0
7043	ரெடி	பட்டம் 2,138. பொதுவிற்பனவு	ரெடி	8 2 37	10 0
75952	மலவிகைதீவு	பட்டம் 2,131. மா. வ. சிந்தாத்தூரை	மேலவெளிககண்டம்	5 1 14	10 0

இக்காரணிகளைப்பற்றிய மேலதனமான விளம்பரங்களையும் வீறபனவின் கொந்தீக்களையும்பற்றி மட்ட
ககளப்பு அரசாட்சி ஏசனறுத துரை யவாகளிடம் வினாவி அறிந்துகொள்ளலாம்.

தேசாதிபதி மகோததமா அவர்களினது கட்டளையின்படி,

ஈ. நோவெல் உவாககா,
இராசாங்க லிசிடா.

No. 706, E. P.

Colonial Secretary's Office,

Colombo, April 26, 1898.

ON Wednesday, July 13, 1898, and the following days, the Government Agent for the Eastern Province will put up to auction, at his office in Kalmunai Resthouse, the under-mentioned portions of Crown Land, on the terms authorized by Government.

Preliminary plan 2,330.—Porativu pattu.

Lot.	Village.	Name of Applicant.	Description.	Extent.			Upset Price per Acre.	
				A.	R.	P.	Rs.	c.
75964	Mandur	P. Masilamani	Ventakadu	6	2	7	10	0
75965	Do.	T. Tampimuttu	do.	3	3	35	10	0
75966	Do.	T. Nagappan	do.	6	1	22	10	0

Preliminary plan 2,424.

76322	Do.	P. H. Kantappan	Payarimadu	4	3	8	10	0
76323	Do.	do.	Garden	0	1	15	12	50
76325	Do.	K. Kumaravelu	Mavadikkadu	0	3	29	10	0
76326	Do.	Parasiraman	Garden	0	2	32	12	50
76327	Do.	do.	do.	0	1	14	12	50
76328	Do.	Muttubanda	do.	0	1	20	12	50
76329	Do.	C. Tampimuttu	Open land	0	3	3	10	0
76330	Do.	do.	Ventakadu	0	1	16	10	0
76331	Do.	do.	do.	0	1	18	10	0
76332	Do.	N. Tambaiya	Garden	0	1	14	12	50
76333	Do.	K. Ponnampalam	do.	0	1	24	12	50
76334	Do.	C. Tampimuttu	Open land	0	2	30	10	0
76335	Do.	Murukappan	do.	0	1	15	10	0
76336	Do.	S. Ponnampalam	Garden	0	1	12	12	50
76337	Do.	Chinniya	do.	0	1	16	12	50
76338	Do.	P. Kantan	do.	0	1	24	12	50
76339	Do.	K. Tiyakappen	do.	0	2	33	12	50
76340	Do.	S. Kulantaiyan	do.	0	2	20	12	50
76341	Do.	V. Vairamuttu	do.	0	1	19	12	50
76342	Do.	Katirechapillai	do.	0	1	28	12	50
76343	Do.	K. Vellaiyan	do.	0	0	37	12	50
76344	Do.	Ilaiyappodi	do.	0	1	11	12	50
76345	Do.	K. Kantavannan	do.	0	2	4	12	50
76346	Do.	S. Kunchan	do.	0	0	30	12	50
76347	Do.	V. Katiresan	do.	0	1	8	12	50
76348	Do.	A. Bandarappu	do.	0	2	0	12	50

Lot.	Village.	Name of Applicant.	Description.	Extent.		Upset Price Rs. c.
				A.	R. P.	
76349	Mandur	V. Kanapati	Garden	0	1 14	12 50
76350	Do.	Kalingurala	Plantain garden and jungle	0	1 27	12 50
76351	Do.	A. Heenappu	do.	0	2 1	12 50
76352	Do.	V. Arumukam, &c.	Ventakadu	1	0 20	10 0
76353	Do.	do.	do.	2	3 0	10 0
76354	Do.	do.	do.	2	3 35	10 0
Preliminary plan 2,448.						
76432	Mandur	K. Palanittampi	Garden	0	1 39	12 50
76434	Do.	K. Katiravelu	do.	0	3 27	12 50
76435	Do.	K. Vairamuttu	do.	0	1 8	12 50
76436	Do.	R. Chankupati	do.	0	2 12	12 50
76437	Do.	K. Katiravelu	do.	0	1 11	12 50
76438	Do.	K. Tampapillai	do.	0	1 25	12 50
76439	Do.	K. Ilaiyan	do.	0	2 2	12 50
76440	Do.	K. VEDIYAN	do.	0	0 23	12 50
76441	Do.	K. Kantappan	do.	0	2 28	12 50
76442	Do.	M. Kulan	do.	0	1 21	12 50
76443	Do.	V. Sinnattampi	do.	0	2 11	12 50
76446	Do.	K. Vairamuttu	Palaimunaikkadu	2	0 36	10 0
76447	Do.	S. Ilaiyatampi	do.	4	0 4	10 0
76449	Do.	do.	do.	8	2 31	10 0
76451	Do.	V. Kalikkudi	do.	3	2 36	10 0
76452	Do.	V. V. Tampaiyapillai	do.	15	3 0	10 0
76455	Do.	K. Kantappan	Garden	1	0 7	10 0
76456	Do.	V. Katiravelu	do.	0	2 13	10 0
76457	Do.	N. Tampimuttu	do.	0	3 13	10 0
76458	Do.	V. Velan	do.	0	2 7	10 0
76460	Do.	T. K. Kanapatippillai	Palaimunaikkadu	0	3 32	10 0
76461	Do.	do.	do.	0	2 36	10 0
76462	Do.	do.	do.	1	0 3	10 0
76464	Do.	V. V. Vinachittampi Udayar	Navalkadu	86	3 20	20 0
76465	Do.	do.	do.	164	1 0	12 50
76467	Do.	do.	Paddy field	2	0 12	12 50
76468	Do.	do.	Palaimunaikkadu	27	1 15	10 0
76470	Do.	K. A. Marimuttu	Navalkadu	90	3 0	12 50
76473	Do.	do.	do.	20	2 0	10 0
Preliminary plan 2,503.						
76697	Mandur	M. Vairamuttu	Garden	0	0 35	12 50
76698	Do.	V. Tampimuttu	do.	0	0 31	12 50
76699	Do.	A. Cheddi	do.	0	1 0	12 50
76700	Do.	M. Arumukam	do.	0	1 1	12 50
76701	Do.	M. Tolan	do.	0	0 29	12 50
76702	Do.	K. Kadiravannan	do.	0	0 20	12 50
76703	Do.	do.	do.	0	0 31	12 50
76704	Do.	K. Muttupillai	do.	0	0 32	12 50
76705	Do.	K. Katti	do.	0	2 7	12 50
76706	Do.	Velachchi	do.	0	1 10	12 50
76707	Do.	M. Vairamuttu	do.	0	1 12	12 50
76708	Do.	Kantanaiyer	do.	0	1 7	12 50
76709	Do.	do.	do.	0	2 26	12 50
76710	Do.	K. Kanapatiyan	do.	0	1 1	12 50
76711	Do.	K. Amutanaiyer	do.	0	3 9	12 50
76712	Do.	K. Kannamuttu	do.	0	1 27	12 50
76713	Do.	T. Vairamuttu	do.	0	3 23	12 50
76714	Do.	do.	Navalkadu	0	2 31	12 50
76715	Mandukodda- munai	V. V. Manikkan	Garden	0	1 30	12 50
76716	Do.	do.	do.	0	3 1	12 50
76717	Do.	V. Pokkiniyan	Jungle	1	1 35	10 0
76718	Do.	do.	Garden	0	2 1	12 50
76719	Do.	K. Chinnattampi	do.	0	3 16	12 50
76720	Do.	A. Chempan	do.	0	1 10	12 50
76721	Do.	Chinnan	do.	0	2 32	12 50
76722	Do.	K. Chellaiyer	Jungle	2	0 24	10 0
76723	Do.	do.	Paddy field	0	2 0	12 50
Preliminary plan 2,341.						
76004	Konakollai	K. Arunachalam	Dodangollewalabedda	14	3 3	15 0
76005	Do.	B. Hinappu	Field	6	3 6	12 50
Preliminary plan 2,494.						
76682	Vellankiri	A. Vairamuttu and A. Vasutevan	Mavaladimunmari	25	0 0	12 50
Preliminary plan 2,495.						
76683	Vellankiri	B. Hinappu	Tendampoddaveddai- munmari	13	1 28	12 50
76685	Do.	A. M. Isalevvai	Tendampoddakadu	12	0 21	10 0
76686	Do.	do.	do.	16	1 12	10 0
Preliminary plan 2,317.						
75938	Palukamam	K. Alaiyappodi	Paddy field	8	2 6	12 50

Lot.	Village.	Name of Applicant.	Description.	Extent.		Upset Price per Acre.	
				A.	R. P.	Rs.	c.
Preliminary plan 2,418.							
76306	Tampankeni	P. H. Katiressapillai	Kanchurayadippumi	3	1 9	10	0
76307	Do.	M. Chinnappillai	Mawadimunnari	12	3 5	12	50
Preliminary plan 2,408.							
76266	Do.	P. H. Arumukam	Kalaiyadikkulattukkadu	19	1 16	10	0
76268	Do.	do.	Vedankulattukkadu	5	1 6	10	0
76270	Do.	N. S. Arumukam	Paddy field	0	2 6	12	50
76271	Palukamam	V. Palan	Chinnattamaraikkeni	0	3 29	12	50
76272	Do.	Karuvaltampi.	Chotiyankulam	3	0 30	12	50
Preliminary plan 2,431.							
76385	Palukamam	P. H. Chinnattampi	Kokkaddiyaditundu	0	1 8	12	50
76386	Do.	K. Vairamuttu	do.	0	0 22	12	50
76387	Do.	A. Kantappen	do.	0	2 33	12	50
76388	Do.	P. Manikkan	do.	0	1 14	12	50
76389	Do.	A. Kannammai	do.	0	0 21	12	50
Preliminary plan 2,331.							
75968	Natanai	S. Kantappodi	Tamparakenikkadu	2	1 19	10	0
Preliminary plan 2,365.							
76084	Natanai	V. Manakappodi	Jungle	15	0 18	10	0
76085	Do.	K. Mailippodi	Kallakkodavalam	2	0 30	12	50
76086	Do.	do.	Plantain garden	0	2 35	12	50
76087	Do.	do.	Paddy field	0	1 19	12	50
76088	Do.	do.	Jungle	3	0 34	10	0
76089	Do.	M. Vellaiyappodi	Plantain garden	0	1 4	12	50
76090	Do.	do.	Paddy field	5	3 15	12	50
Preliminary plan 2,490.							
76639	Natanai	S. P. Chinnappillai	Garden	0	3 24	12	50
76640	Do.	Periyatampi	do.	0	0 32	12	50
76641	Do.	S. P. Chinnappillai	Puliyadvayal	0	0 15	12	50
76642	Do.	do.	do.	0	0 6	12	50
76643	Do.	do.	Manmumaiyanvadvayal	0	0 32	12	50
76644	Do.	do.	do.	0	1 1	12	50
Preliminary plan 2,441.							
76417	Vellaveli	K. Katiramalaippodi	Krameddumunnari-kadu	5	2 14	10	0
Preliminary plan 2,446.							
76428	Vellaveli	V. V. Manakappodi	Vaddavanveli	3	3 21	12	50
Preliminary plan 2,423.							
76319	Kalimadu	I. M. Malaiyalevvai	Kokkarvaddaikadu	36	0 28	10	0
76320	Do.	I. Abubakker	do.	11	2 0	10	0
Preliminary plan 2,475.							
76564	Kalimadu	M. Ismalevvai	Jungle	4	0 19	10	0
76565	Do.	do.	do.	13	2 12	10	0
76566	Do.	I. Ismalevvai	do.	12	1 0	10	0
76568	Vilavaddavan	S. Kanapatiyan	Field	10	2 16	12	50
76569	Do.	do.	Jungle	12	3 20	10	0
76570	Do.	do.	Field	0	1 18	12	50
Preliminary plan 2,483.							
76592	Kalimadu	I. Mukammattulevvai	Pallavaddai	2	3 20	12	50
76593	Do.	M. Aliyar Marakkayer	do.	9	3 33	12	50
Preliminary plan 2,497.							
76687	Vilavaddavan	T. K. Kanapatippillai	Samalaiyadvaddaikadu	5	2 28	10	0
Preliminary plan 2,268.							
7591	Kalchenai	A. Velan	Jungle	10	1 0	10	0
7592	Do.	M. Manikkappodi	Field and jungle	9	3 22	12	50
7593	Do.	K. Vairamuttu	Jungle	2	0 33	10	0
7594	Do.	V. Paramakkuddi	do.	5	1 27	10	0
Preliminary plan 2,549.							
76874	Natanai	Constable Katiramalai	Samalaiyadvaddai	0	2 33	12	50
76875	Do.	do.	Samalaiyadikadu	11	2 15	15	0

Further information regarding these lands and conditions of sale may be obtained from the Government Agent, Eastern Province, Batticaloa.

By His Excellency the Governor's command,

E. NOEL WALKER,
Colonial Secretary.

No. 706, E. P.

கொலோனியல் சர்க்கிற்ந்தார ஆபீசில்,
கொழும்பில், 1898 ம் (ஐ) சித்திரைமீ 26 ந் உ.

1898 ம் ஆண்டு ஆடிமாதம் 13 ந் தேதியாகிய புதன்கிழமையிலு மதனையடுத்த நாட்களிலும் கிழக்கு மாகாணத்து கவறணமேந்து ஏசனறவர்கள மணரோ வாடியில் இதனடியிற் சொல்லப்படடிருககிற முடிக்க குரிய காணித்துணைடுகளை, அரசாட்சியாரால் உத்தரவு பண்ணப்படடிருகும் பொருத்தப்பீரகாரம் ஏலத்திற கூறி வீறபார.

காணித்துணைடுகள், கிழக்கு மாகாணத்து மட்டககளப்பு டிஸ்கிறிக்கி விருககினறன.
படம் 2,380, பேரதிவுபறறு.

இல.	குறிச்சி.	கேள்விக்காரன் பெயர்.	விவரம்	ஏக்கருக்கு விசாலம். தரிப்புவிலை.	
				அ. தூ. ப.	ரூ. ச.
75964	மணரோ	ப. மாசீலாமணி	வெந்தகாடு	6 2 7	10 0
75965	ஹெ	தோ. தம்பிமுத்து	ஹெ	3 3 35	10 0
75966	ஹெ	தோ. நாகப்பன்	ஹெ	6 1 22	10 0
படம் 2,424.					
76322	மணரோ	பொ. த. கந்தப்பன்	பயறிமடு	4 3 8	10 0
76323	ஹெ	ஹெ	தோட்டம்	0 1 15	12 50
76325	ஹெ	க. குமாரவேலு	மாவடிக்காடு	0 3 29	10 0
76326	ஹெ	பரசிராமா	தோட்டம்	0 2 32	12 50
76327	ஹெ	ஹெ	ஹெ	0 1 14	12 50
76328	ஹெ	முத்துவண்டா	ஹெ	0 1 20	12 50
76329	ஹெ	சி. தம்பிமுத்து	வெட்டைப்பூமி	0 3 3	10 0
76330	ஹெ	ஹெ	வெந்தக்காடு	0 1 16	10 0
76331	ஹெ	ஹெ	ஹெ	0 1 18	10 0
76332	ஹெ	நா. தம்பையா	தோட்டம்	0 1 14	12 50
76333	ஹெ	க. பொன்னம்பலம்	ஹெ	0 1 24	12 59
76334	ஹெ	சி. தம்பிமுத்து	வெட்டைப்பூமி	0 2 30	10 0
76335	ஹெ	முருகப்பன்	ஹெ	0 1 15	10 0
76336	ஹெ	ச. பொன்னம்பலம்	தோட்டம்	0 1 12	12 50
76337	ஹெ	சின்னையா	ஹெ	0 1 16	12 50
76338	ஹெ	ப. கந்தன்	ஹெ	0 1 24	12 50
76339	ஹெ	கா. தியாகப்பன்	ஹெ	0 2 33	12 50
76340	ஹெ	சி. குளந்தையன்	ஹெ	0 2 20	12 50
76341	ஹெ	வ. வைமுத்து	ஹெ	0 1 19	12 50
76342	ஹெ	கதிரேசப்பிள்ளை	ஹெ	0 1 28	12 50
76343	ஹெ	க. வெள்ளையன்	ஹெ	0 0 37	12 50
76344	ஹெ	இளையாபேடி	ஹெ	0 1 11	12 50
76345	ஹெ	ச. கந்தவனம்	ஹெ	0 2 4	12 50
76346	ஹெ	ச. குஞ்சன்	ஹெ	0 0 30	12 50
76347	ஹெ	வ. கதிரேசன்	ஹெ	0 1 8	12 50
76348	ஹெ	அ. வண்டாரப்ப	ஹெ	0 2 0	12 50
76349	ஹெ	வ. கணபதி	ஹெ	0 1 14	12 50
76350	ஹெ	சலிங்குறையன்	வானத்தோட்டமும் காடும	0 1 27	12 50
76451	ஹெ	அ. ஈன அப்பு	ஹெ	0 2 1	12 50
76352	ஹெ	வ. ஆறுமுகம்	வெந்தக்காடு	1 2 20	10 0
76353	ஹெ	ஹெ	ஹெ	2 3 0	10 0
76354	ஹெ	ஹெ	ஹெ	2 3 35	10 0
படம் 2,448.					
76432	மணரோ	கா. பள்ளிற்றம்பி	தோட்டம்	0 1 39	12 50
77434	ஹெ	க. கதிரவேலு	ஹெ	0 3 27	12 50
76435	ஹெ	ச. வைமுத்து	ஹெ	0 1 8	12 50
76436	ஹெ	ரா. சந்தப்பன்	ஹெ	0 2 12	12 50
76437	ஹெ	க. கதிரவேலு	ஹெ	0 1 11	12 50
76438	ஹெ	க. தம்பையாபிள்ளை	ஹெ	0 1 25	12 50
76439	ஹெ	ச. இளையான்	ஹெ	0 2 2	12 50
76440	ஹெ	ச. வெடியன்	ஹெ	0 0 23	12 50
76441	ஹெ	க. கந்தப்பன்	ஹெ	0 2 28	12 50
76442	ஹெ	மு. கன்னன்	ஹெ	0 1 21	12 50
76443	ஹெ	வீ. சின்னத்தம்பி	ஹெ	0 2 11	12 50
76446	ஹெ	ச. வைமுத்து	பாலமுனைக்காடு	2 0 36	10 0
76447	ஹெ	ச. இளையத்தம்பி	ஹெ	4 0 4	10 0
76449	ஹெ	ஹெ	ஹெ	8 2 31	10 0
76451	ஹெ	வி. காளிக்கூட்டி	ஹெ	3 2 36	10 0
76452	ஹெ	வ. வீ. தம்பையாபிள்ளை	ஹெ	15 3 0	10 0
76455	ஹெ	க. கந்தப்பன்	தோட்டம்	1 0 7	10 0
76456	ஹெ	வீ. கதிரவேலு	ஹெ	0 2 13	10 0
76457	ஹெ	நா. தம்பிமுத்து	ஹெ	0 3 3	10 0
76458	ஹெ	வி. வேலன்	ஹெ	0 2 7	10 0
76460	ஹெ	தொ. ச. கணபதிப்பிள்ளை	பாலமுனைக்காடு	0 3 32	10 0
76451	ஹெ	ஹெ	ஹெ	0 2 36	10 0

இல.	குறிச்சி.	தேள்விக்காரன் பெயர்.	விவரம்.	விசாலம்.		ஏக்கருக்கு தரிப்புவிலை	
				அ. நா. ப.	ரூ. ச.	ரூ.	ச.
76462	மணரோ	தோ. க. கணபதிப்பிள்ளை	பாலமுணக்காடு	1	0	3	10 0
76464	செடி	வ. வி. வினாசி, தமபி உடை யாரா	நாவலடிக்காடு	86	3	20	22 0
76465	செடி	செடி	செடி	164	1	0	10 50
76467	செடி	செடி	வயல	2	0	12	12 50
76468	செடி	செடி	பாலமுணக்காடு	27	1	15	10 0
76470	செடி	க. அ. மாரிமுத்து	நாவலக்காடு	90	3	0	12 50
76473	செடி	செடி	செடி	20	2	0	10 0
பட்டம 2,503.							
76697	மணரோ	மு. வைரமுத்து	தோட்டம்	0	0	35	12 50
76698	செடி	வ. தமபிமுத்து	செடி	0	0	31	12 50
76699	செடி	அளகிப்போய	செடி	0	1	0	12 50
76700	செடி	மு. ஆறுமுத்தம்	செடி	0	1	1	12 50
76701	செடி	மு. தோலன	செடி	0	0	29	12 50
76702	செடி	க. கதிரவண்ணூர்	செடி	0	0	20	12 50
76703	செடி	செடி	செடி	0	0	31	12 50
76704	செடி	க. முத்துப்பிள்ளை	செடி	0	0	32	12 50
76705	செடி	க. காத்தி	செடி	0	2	7	12 50
76706	செடி	வேலாச்சி	தோட்டம்	0	1	10	12 50
76707	செடி	எம். வயிரமுத்து	மேற்.	0	1	12	12 50
76708	செடி	கந்தையா	மேற்.	0	1	7	12 50
76709	செடி	மேற்.	மேற்.	0	2	26	12 50
76710	செடி	கே. கணபதியன	மேற்.	0	1	1	12 50
76711	செடி	கே. அமுத்தையா	மேற்.	0	3	9	12 50
76712	செடி	கே. கணமுகுத்து	மேற்.	0	1	27	12 50
76713	செடி	நி. வயிரமுத்து	மேற்.	0	3	23	12 50
76714	செடி	மேற்.	நாவலக்காடு	0	2	31	12 50
76715	மணடுக்கொட்டை முனை	வீ. வீ. மாணிக்கன	தோட்டம்	0	1	30	12 50
76716	செடி	மேற்.	மேற்.	0	3	1	12 50
76717	செடி	வீ. பொக்கினியன	காடு	1	1	35	10 0
76718	செடி	மேற்.	தோட்டம்	0	2	1	12 50
76719	செடி	கே. சின்னத்தம்பி	மேற்.	0	3	16	12 50
76720	செடி	ஏ. செம்பா	மேற்.	0	1	10	12 50
76721	செடி	சின்னன்	மேற்.	0	2	32	12 50
76722	செடி	கே. வீசலையா	காடு	2	0	24	10 0
76723	செடி	மேற்.	வயல	0	2	0	12 50
பட்டம 2,341.							
76004	கோன்கொலலை	கே. அருஞ்சலம்	தோடாங்கொலலை	14	3	3	15 0
76005	செடி	பி. இன்னப்பு	வயல	6	3	6	12 50
பட்டம 2,494.							
76682	வெலலங்கிரி	ஏ. வயிரமுத்துவழி ஏ. வா சதேவனும	நாவலடிமுனமாரி	25	0	0	12 50
பட்டம 2,495.							
76683	வெலலங்கிரி	பி. இன்னப்பு	தெண்டம்போட்ட	13	1	28	12 50
76685	செடி	ஏ. எம். இசலானை	தெண்டம்போட்ட	12	0	21	10 0
76686	செடி	மேற்.	காடு	16	1	12	10 0
பட்டம 2,317.							
75938	பளுகாமம்	கே. இளையப்போடி	வயல	8	2	6	12 50
பட்டம 2,418.							
76306	தம்பங்கேணி	பி. எச். கதிரேசப்பிள்ளை	காஞ்சுரையடிப்பூமி	3	1	9	10 0
76307	செடி	எம். சன்னப்பிள்ளை	நாவலடிமுனமாரி	12	3	5	12 50
பட்டம 2,408.							
76266	தம்பங்கேணி	பி. எச். ஆறுமுத்தம்	காலையடிக்கூனத்தூக்	19	1	16	10 0
76268	செடி	செடி	காடு	5	1	6	10 0
76270	செடி	என். எச். ஆறுமுத்தம்	வேடனகுளத்தக்காடு	0	2	6	12 50
76271	பளுகாமம்	வி. பிரவன்	வயல	0	2	6	12 50
76272	செடி	கருவலத்தம்பி	சின்னத்தம்பிமரைசு	0	3	29	12 50
			கேணி	3	0	30	12 50
			சோதையனகுளம்				

இல.	குறிச்சி.	தேள்வீக்காரான பெயர்.	வீவரம்.	வீச்சாலம்.	ஏக்கருக்கள்.
		படம 2,431.		அ. ரூ. ப.	தரிப்புக்கலை ரூ. ச.
76385	பளுநாமம்	பொ. த. சின்னத்தமபி	கொக்கடடியடித		
			சூண்டு	0 1 8	12 50
76386	ரெடி	ச. வலிரமுத்து	ரெடி	0 0 22	12 50
76387	ரெடி	அ. கந்தப்பன	ரெடி	0 2 33	12 50
76388	ரெடி	ப. மரணிக்கன	ரெடி	0 1 14	12 50
76389	ரெடி	அ. கண்ணாமமை	ரெடி	0 0 21	12 50
		படம 2,331.			
75968	நாதன	ச. கந்தப்பன	தம்பாராககேளிக		
			காடு	2 1 19	10 0
		படம 2,365.			
76084	ரெடி	வீ. மாணாக்கப்போடி	காடு	15 0 18	10 0
76085	ரெடி	க. மைலிப்போடி	கலலக்கோலடவளவு	2 0 30	12 50
76086	ரெடி	ரெடி	வாழைத்தோட்டம்	0 2 35	12 50
76087	ரெடி	ரெடி	வயல	0 1 19	12 50
76088	ரெடி	ரெடி	காடு	3 0 34	10 0
76089	ரெடி	மு. வேளையப்போடி	வாழைத்தோட்டம்	0 1 4	12 50
76090	ரெடி	ரெடி	வயல	5 3 15	12 50
		படம 2,490.			
76639	ரெடி	சீ. பொ. சின்னப்பிள்ளை	தோட்டம்	0 3 24	12 50
76640	ரெடி	பெரியத்தமபி	ரெடி	0 0 32	12 50
76641	ரெடி	சீ. பொ. சின்னப்பிள்ளை	புளியடிவயல	0 0 15	12 50
76642	ரெடி	ரெடி	ரெடி	0 0 6	12 50
76643	ரெடி	ரெடி	மண்முனையானவடடி		
			வயல	0 0 32	12 50
76644	ரெடி	ரெடி	ரெடி	0 1 1	12 50
		படம 2,441.			
76417	வெல்லாவெளி	க. கதிரமலைப்போடி	காராமேட்டுமுனமாரி		
			காடு	5 2 14	10 0
		படம 2,446.			
76428	ரெடி	வ. வி. மாணாக்கப்போடி	வட்டலானவெளி	3 3 21	12 50
		படம 2,423.			
76319	களிமடு	இ. மு. மலையாரவெலவை	கொக்காவட்டைக		
			காடு	36 0 28	10 0
76320	ரெடி	இ. அலுவககா	ரெடி	11 2 0	10 0
		படம 2,475.			
76564	ரெடி	மு. இஸ்மாவெலவை	காடு	4 0 19	10 0
76565	ரெடி	ரெடி	ரெடி	13 2 12	10 0
76566	ரெடி	இ. இஸ்மாவெலவை	ரெடி	12 1 0	10 0
76568	வீலாவட்டவான	ச. கணபதியான	வயல	10 2 16	12 50
76569	ரெடி	ரெடி	காடு	12 3 20	10 0
76570	ரெடி	ரெடி	வயல	0 1 18	12 50
		படம 2,483.			
76592	களிமடு	இ. முகமதுவெலவை	பள்ளவட்டை	2 3 20	12 50
76593	ரெடி	மு. அலியாரமரககாயா	ரெடி	9 3 33	12 50
		படம 2,497.			
76687	விளாவட்டவான	தொ. க. கணபதியப்பிள்ளை	சமுளையடிவட்டைக		
			காடு	5 2 28	10 0
		படம 2,268.			
7591	கறசேன	அ. வேலன	காடு	10 1 0	10 0
7592	ரெடி	மு. மாணிக்கப்போடி	வயலுங்காடு	9 3 22	12 50
7593	ரெடி	கா. வைரமுத்து	காடு	2 0 38	10 0
7594	ரெடி	வீ. பரமகருடி	ரெடி	5 1 27	10 0
		படம 2,549.			
76874	நாதன	கொலையப்பல கதிரமலைப்	வயல	0 2 33	12 50
		போடி			
76875	ரெடி	ரெடி	சமுளையடிவட்டைக		
			காடு	11 2 15	15 0

இக்காணிகளைப்பற்றிய மேலதனமான விளம்பரங்களையும் வற்புணவின் கொந்தீசுகளையும்பற்றி மட்ட கணப்பு அரசாட்சி ஏசன்றுததுறையவாகளிடம் வினாவி அறிந்துகொள்ளலாம்.

தேசாதிபதி மகோத்தமா அவர்களினது கட்டளையின்படி,

ஈ. நோவல உவாக்கர்,
இராசாங்கலித்தா.

No. 707, E. P.

Colonial Secretary's Office,
Colombo, April 26, 1898.

ON Wednesday, July 13, 1898, and the following days, the Government Agent for the Eastern Province will put up to auction, at his office in Kalmunai Resthouse, the under-mentioned portions of Crown Land, on the terms authorized by Government.

Lot.	Village.	Name of Applicant.	Description.	Extent.		Upset Price per Acre.	
				A.	R. P.	Rs.	c.
Preliminary plan 2,355.—Eruvil pattu.							
76060	Kaluwanchipuruppu	Mr. J. E. Carey	Jungle	1	1 32	10	0
Preliminary plan 2,352.							
76053	Eruvil	V. Alaiyappodi	Scrub jungle	1	0 16	10	0
Preliminary plan 2,461.							
76512	Eruvil	V. V. Palippodi and S. Alakippodi	Field	0	0 21	12	50
76513	Do.	V. V. Palippodi	Scrub jungle	4	0 34	10	0
Preliminary plan 2,455.							
76481	Makilurmunai	V. Alaiyappodi	Field	0	2 2	12	50
76482	Do.	do.	Navalkiran	0	0 17	10	0
76483	Do.	do.	Tank	1	3 7	10	0
76484	Do.	do.	Navalkiran	0	0 6	10	0
76485	Do.	do.	do.	0	0 7	10	0
76486	Do.	V. Katti	Garden	0	1 11	12	50
76487	Do.	V. Alaiyappodi	Navalkeni	0	0 16	10	0
Preliminary plan 2,456.							
76488	Makilurmunai	Tanasaiyer Kantappan	Garden	0	0 6	12	50
76489	Do.	do.	do.	0	1 3	12	50
76490	Do.	do.	do.	0	0 8	12	50
76491	Do.	do.	do.	0	0 8	12	50
76492	Do.	do.	Field	1	3 35	12	50
76494	Do.	do.	Garden	0	0 8	12	50
76495	Do.	do.	do.	0	0 8	12	50
76496	Do.	do.	Field	1	1 30	12	50
76497	Do.	do.	Panaiyadippumi	0	0 21	10	0
76498	Do.	do.	Mavadivalavu	0	0 21	12	50
Preliminary plan 2,491.							
76645	Makilur	K. Porappodi	Garden	0	1 5	12	50
76646	Do.	K. Arumakkuddippodi	Tank	2	3 10	10	0
76647	Do.	A. Cheddippodi	Garden	0	0 4	12	50
76648	Do.	P. Alakippodi	do.	0	0 23	12	50
76649	Do.	K. Arumakkuddippodi	Open land	0	1 20	10	0
76650	Do.	do.	Garden	0	1 7	12	50
76651	Do.	C. Chinnappillai	Garden	0	1 20	12	50
76652	Do.	K. Kantappodi	do.	0	1 8	12	50
76654	Do.	Karavakappodi	do.	0	0 31	12	50
76655	Do.	Ramanatappodi	Old garden	0	1 14	12	50
76656	Do.	K. Arumakkuddippodi	Open land	0	0 11	12	50
Preliminary plan 2,498.							
76688	Koddaikallar	K. Katiramalai	Puddimunai	6	3 10	10	0
76690	Do.	do.	do.	1	1 8	10	0
Preliminary plan 2,412.							
76277	Kalutavalai	M. Chinnakkannappan	Navalkadu	7	0 28	10	0
76278	Do.	do.	Anaiviluntakeni	2	0 8	10	0
76279	Do.	do.	Navalkadu	2	0 8	10	0
76280	Do.	do.	Anaiviluntankeni	0	0 33	10	0
76281	Do.	do.	Navalkadu	3	3 5	10	0
K 56	Do.	K. Kalikkuddi	Cocoonut garden	1	2 33	20	0
L 56	Do.	T. Ilayapperumal	do.	19	2 37	20	0
M 56	Do.	V. Chinnakkannappen	do.	7	2 20	20	0
N 56	Do.	M. Chinnakkannappen	do.	10	0 31	20	0
O 56	Do.	K. Katiramuppan	do.	13	1 34	20	0
P 56	Do.	T. Kanapati	do.	0	2 9	20	0
Preliminary plan 2,489.							
76622	Kalutavalai	Kaddadi Nallatampi	Garden	0	0 8	12	50
76623	Do.	do.	do.	0	0 2	12	50
76624	Do.	C. Vaikali	do.	0	0 6	12	50
76625	Do.	K. Kantan	Low land	0	0 2	10	0
76626	Do.	C. Ilayapperumal	do.	0	0 6	10	0
76627	Do.	T. Ilayapperumal	Garden	0	0 10	12	50
U 56	Do.	P. H. Krishnapillai	do.	0	0 12	12	50
76628	Do.	do.	Open land	0	0 17	10	0
76629	Do.	do.	Garden	0	0 8	12	50
76630	Do.	T. Tantippillai	do.	0	0 10	12	50
76631	Do.	U. Kannappan	Bare land	0	0 9	10	0
76632	Do.	V. Kannappan	Garden	0	0 9	12	50
76633	Do.	do.	Bare land	0	0 11	10	0
76634	Do.	K. K. Perumal	do.	0	0 23	10	0
76635	Do.	V. Tampimuttu	Scrub jungle	0	0 24	10	0
76636	Do.	K. Viramuppan	Open land	0	0 13	10	0
76637	Do.	M. Virakkuddi	Bare land	0	0 13	10	0
76638	Do.	do.	Garden	0	1 7	12	50
76639	Do.	do.	do.	0	0 33	12	50

Lot.	Village.	Name of Applicant.	Description.	Extent.		Upset Price
				A.	R. P.	per Acre.
Preliminary plan 2,487.						
76602	Kurumanvelli	N. Sinnakkando	Garden	0	1 3	12 50
76603	Do.	do.	Open waste	0	0 28	10 0
76604	Do.	Katirake	Garden	0	0 15	12 50
76605	Do.	do.	do.	0	0 26	12 50
76606	Do.	do.	do.	0	0 13	12 50
76607	Do.	Teivanai	do.	0	0 21	12 50
76608	Do.	do.	do.	0	0 33	12 50
76609	Do.	do.	do.	0	0 6	12 50
76610	Do.	N. Tampimuttu	do.	0	0 32	12 50
76611	Do.	do.	do.	0	0 3	12 50
76612	Do.	do.	Bare land	0	0 18	10 0
76614	Do.	P. Periyatampi	Jungle	0	3 10	10 0
76616	Do.	C. Kannamuttu	do.	0	1 30	10 0
76618	Do.	do.	Garden	0	2 10	12 50
76620	Do.	K. D. Sinnattampi	Jungle	0	1 24	10 0

Further information regarding these lands and conditions of sale may be obtained from the Government Agent, Eastern Province, Batticaloa.

By His Excellency the Governor's command,

E. NOEL WALKER,
Colonial Secretary.

No 707, E. P.

கொலோனியல் சர்க்கார் ஆபீசில்,
கொழும்பு, 1898 ம் ஆண்டு சித்திரைமீ 26 ந் உ.

1898 ம் ஆண்டு ஜூன் 13 ந் தேதியாகிய பன்னகிழமையிலும் அதனையடுத்த நாட்களிலும் கிழக்கு மாகாணத்து கவண்மேந்து ஏசண்டவர்கள் படமிருப்பில் இதனடியிற் சொல்லப்படமிருக்கிற முடிக்குரிய காணித்துண்டுகளை, அரசாட்சியாரால் உத்தரவுபண்ணப்பட்டுள்ள முடிக்குரிய பொருத்தப்பிரகாரம், ஏலத்திற்கு விற்ப்பார். காணித்துண்டுகள், கிழக்கு மாகாணத்து மட்டக்களப்பு மிஸ்திரிக்கிலிருக்கின்றன.

இல.	குறிச்சி.	பெயர்.	பயல.	ஏலத்திற்கு	
				விசாலம்.	தரிப்பு விலை
				அ. யூ. ப.	ரூ. ச.
76060	களுவாஞ்சிசுடியிருப்பு	கேரிதுரையவர்கள்	காடு	1 1 32	10 0
படம் 2,352.					
76053	எருவில்	வி. அலையப்போடி	பறடைக்காடு	1 0 16	10 0
படம் 2,461.					
76512	றை	வ. வி. பாலப்போடிய	வயல	0 0 21	12 50
76513	றை	வ. வி. பாலப்போடி	பறடைக்காடு	4 0 34	10 0
படம் 2,455.					
76481	மசூலூர்முனை	வீ. அலையப்போடி	வயல	0 2 2	12 50
76482	றை	றை	நாவலகிரான்	0 0 17	10 0
76483	றை	றை	குளம்	1 3 7	10 0
76484	றை	றை	நாவலகிரான்	0 0 6	10 0
76485	றை	றை	றை	0 0 7	10 0
76486	றை	வீ. காத்த	தோட்டம்	0 1 11	12 50
76487	றை	வீ. அலையப்போடி	நாவலகேனி	0 0 16	10 0
படம் 2,456.					
76488	றை	தவசியூர் கந்தப்பன்	தோட்டம்	0 0 6	12 50
76489	றை	றை	றை	0 1 5	12 50
76490	றை	றை	றை	0 0 8	12 50
76491	றை	றை	றை	0 0 8	12 50
76492	றை	றை	வயல	1 3 35	12 50
76494	றை	றை	தோட்டம்	0 0 8	12 50
76495	றை	றை	றை	0 0 8	12 50
76496	றை	றை	வயல	1 1 30	12 50
76497	றை	றை	பனையடிப்பூமி	0 0 21	10 0
76498	றை	றை	பாவடிவளவு	0 0 21	12 50
படம் 2,491.					
76645	மசூலூர்	க. போரப்போடி	தோட்டம்	0 1 5	12 50
76646	றை	க. அருமைக்குடமிப் போடி	குளம்	2 3 10	10 0
76647	றை	அ. செட்டிப்போடி	தோட்டம்	0 0 4	12 50
76648	றை	ப. அளகிப்போடி	றை	0 0 23	12 50

இல.	சூழிச்சி.	உரித்தாளியின் பெயர்.	விவரம்.	ஏக்கருக்கு	
				விசாலம்.	தரிப்புவுகை
				அ. நா. பெ.	ரூ. ச.
76649	மகுலூர்	க. அருமைக்குடடிப் போடி	வெட்டைப்பூமி	0 1 20	10 0
76650	றை	றை	தோட்டம்	0 1 7	12 50
76651	றை	சி. சின்னப்பிள்ளை	றை	0 1 20	12 50
76652	றை	க. கந்தப்பன்	றை	0 1 8	12 50
76654	றை	கரைவாருப்போடி	றை	0 0 31	12 50
76655	றை	இ. ராமநாதப்போடி	றை	0 1 14	12 50
76656	றை	க. அருமைக்குடடிப் போடி	வெட்டைப்பூமி	0 1 11	12 50
படம் 2,498.					
76688	தோட்டைக்கல்லார்	க. கதிராமலை	புட்டிமுனை	6 3 10	10 0
76690	றை	றை	றை	1 1 8	10 0
படம் 2,412.					
76277	களுதாவளை	சின்னக்கண்ணப்பன்	தென்னந்தோட்டம்	7 0 28	10 0
79278	றை	றை	றை	2 0 8	10 0
76279	றை	றை	றை	2 0 8	10 0
76280	றை	றை	றை	0 0 33	10 0
76281	றை	றை	றை	3 3 5	10 0
K 56	றை	க. காளிக் குட்டி	றை	1 2 33	20 0
L 56	றை	இளையபெருமாள்	றை	19 2 37	20 0
M 56	றை	வ. சின்னக்கண்ணப்பன்	றை	7 2 20	20 0
N 56	றை	மு. சின்னக்கண்ணப்பன்	றை	10 0 31	20 0
O 56	றை	க. கதிராமப்பன்	றை	13 1 34	20 0
P 56	றை	தொ. கணபதி	றை	0 2 9	20 0
படம் 2,489.					
76622	களுதாவளை	கட்டாடி நல்லத்தம்பி	தோட்டம்	0 0 8	12 50
76623	றை	றை	றை	0 0 2	12 50
76624	றை	சி. வைகாளி	றை	0 0 6	12 50
76625	றை	க. கந்தன்	பள்ளப்பூமி	0 0 2	10 0
76626	றை	சி. இளையபெருமாள்	றை	0 0 6	10 0
76527	றை	தொ. இளையபெருமாள்	தோட்டம்	0 0 10	12 50
U 56	றை	பொ. த. கிருடன்பிள்ளை	றை	0 0 12	12 50
76628	றை	றை	வெட்டைப்பூமி	0 0 17	10 0
76629	றை	றை	தோட்டம்	0 0 8	12 50
76630	றை	சி. தாந்திப்பிள்ளை	றை	0 0 10	12 50
76631	றை	உ. கண்ணப்பன்	வெறுப்பூமி	0 0 9	10 0
76632	றை	வீ. கண்ணப்பன்	தோட்டம்	0 0 9	12 50
76633	றை	றை	வெறுப்பூமி	0 0 11	10 0
76634	றை	க. க. பெருமாள்	றை	0 0 23	10 0
76635	றை	வி. தம்பிமுத்து	பறட்டைக்காடு	0 0 24	10 0
76636	றை	க. வீரமுப்பன்	வெட்டைப்பூமி	0 0 13	10 0
76637	றை	மு. வீரக்குட்டி	வெறுப்பூமி	0 0 13	10 0
76638	றை	றை	தோட்டம்	0 1 7	12 50
76639	றை	றை	றை	0 0 33	12 50
படம் 2,487.					
76682	குருமன் வெள்ளி	நா. சின்னக்கண்டு	தோட்டம்	0 1 3	12 50
76603	றை	றை	வெட்டைப்பூமி	0 0 28	10 0
76604	றை	கதிராடி	தோட்டம்	0 0 15	12 50
76605	றை	றை	றை	0 0 26	12 50
76606	றை	றை	றை	0 0 13	12 50
76607	றை	தெய்வாளை	றை	0 0 21	12 50
76608	றை	றை	றை	0 0 33	12 50
76609	றை	றை	றை	0 0 6	12 50
76610	றை	நா. தம்பிமுத்து	றை	0 0 32	12 50
76611	றை	றை	றை	0 0 3	12 50
76612	றை	றை	வெறுப்பூமி	0 0 18	10 0
76614	றை	ப. பெரியத்தம்பி	காடு	0 3 10	10 0
76616	றை	சி. கண்ணமுத்து	காடு	0 1 30	10 0
76618	றை	றை	தோட்டம்	0 2 10	12 50
76620	றை	க. சின்னத்தம்பி	காடு	0 1 24	10 0

இக்காணிகளைப்பற்றிய மேலதனமான விளம்பரங்களையும் விற்பனவின் கொந்தீசுகளையும்பற்றி மட்டக்களப்பு அரசாட்சி ஏசுநறுத்தரையவர்களிடம் வினாவி அறிந்துகொள்ளலாம்.

தேசாதிபதி மகோத்தமர் அவர்களினது கட்டளையின்படி,
 ஈ. நோவல் உவாக்கர்,
 இராசாங்க லிவிதர்.

No. 708, E. P.

Colonial Secretary's Office,
Colombo, April 26, 1898.

ON Monday, July 11, 1898, and the following days, the Government Agent for the Eastern Province will put up to auction, at his office in Batticaloa, the under-mentioned portions of Crown Land, on the terms authorized by Government.

Preliminary plan 2,332.—Manmunai pattu.

Lot.	Village.	Name of Applicant.	Description.	Extent.			Upset Price per Acre. Rs. c.
				A.	R.	P.	
75969	Kadukkaimunai	T. Manikkappodi	Vegetables, tobacco	1	1	14	12 50
75970	Do.	K. Kantappodi	do.	0	2	16	12 50
75971	Do.	do.	Paddy field and garden	0	3	4	12 50
75972	Do.	P. Katirkamappodi	Pond	0	2	28	10 0
75973	Do.	do.	Vegetables	1	1	11	12 50
Preliminary plan 2,538.							
76841	Kadukkaimunai	V. V. Katirkamappodi	Valkaddukkadu	4	1	39	10 0
Preliminary plan 2,400.							
76219	Chinnattalevai	M. A. Avakker	Chetiyankaddumunmari	0	2	22	12 50
76220	Do.	M. Pakkir	do.	3	0	24	12 50
76221	Do.	M. A. Avakker	do.	1	3	2	12 50
76222	Do.	do.	Fit for paddy	2	2	26	10 0
76223	Do.	do.	do.	0	2	0	10 0
76224	Do.	P. Murukesan	Milattuchenai	1	2	28	12 50
76225	Do.	do.	do.	4	0	5	10 0
76227	Do.	do.	do.	0	2	16	10 0
76228	Do.	do.	do.	0	2	28	10 0
76229	Do.	do.	do.	0	1	32	10 0
Preliminary plan 2,523.							
76808	Paddippalai-Am- pilanturai	S. Tantippillai	Paddy field	0	1	13	12 50
76809	Do.	N. T. Chempappodi	do.	6	3	25	12 50
76810	Do.	Kanappan	do.	0	0	26	12 50
Preliminary plan 2,527.							
76816	Do.	S. Mailppodi	Paddy field	6	2	24	12 50
76817	Do.	A. Alaiyappodi and K. Alakippodi	do.	9	1	25	12 50
Preliminary plan 2,462.							
76515	Do.	T. Kantappodi	Abandoned site of rest- house	1	1	0	12 50
76516	Do.	do.	do.	2	3	4	12 50
76518	Do.	do.	Paddy field	3	1	7	12 50
Q 56	Do.	do.	Kalmaduveli	2	2	20	12 50
R 56	Do.	do.	Bare land and jungle	4	2	23	10 0
76521	Do.	P. Tanti	Kilakkodichchenai	4	0	32	10 0
Preliminary plan 2,532.							
76824	Arasadittivu	N. S. Katiramalaiappodi	Navalkadduppumi	17	1	0	10 0
76825	Do.	T. M. Kunchilaiyappodi	Chinnanankadu	8	3	32	10 0
76826	Do.	K. Nakandappodi and M. Kumara- sappodi	High land	1	0	27	10 0
76827	Do.	do.	Fit for cocoanut	0	2	9	10 0
X 56	Do.	do.	Garden	0	1	1	12 50
Y 56	Do.	do.	do.	0	0	26	12 50
76828	Do.	General sale	Right of way to lot 4,804	0	0	22	10 0
Preliminary plan 2,522.							
76803	Upparu	Chinnappodiyan	Periyakulappumi	0	0	29	12 50
76804	Do.	V. Saravanaippodi	do.	0	0	37	12 50
76805	Do.	K. Kadiresan	do.	0	1	13	12 50
76806	Do.	Alakippodi	do.	0	0	18	12 50
76807	Do.	R. Mirasaivu	do.	0	0	10	12 50
Preliminary plan 2,541.							
76846	Mutalaikkuda	K. Vellaiyappodi	Kalladimunaiveli	13	3	6	12 50
76847	Do.	U. Kalikkuddi	Kalladimunai	2	0	0	10 0
Preliminary plan 2,396.							
76204	Mavadimunmari	K. T. Virakkuddippodi	Fit for paddy	3	3	23	10 0
76206	Do.	do.	do.	5	0	14	10 0
76207	Do.	do.	do.	11	1	24	10 0
Preliminary plan 2,399.							
76212	Panichchayadi- madu	K. Vairamuttu	Fit for paddy	6	3	0	10 0
76214	Do.	do.	Field	0	1	13	12 50
76215	Do.	T. Virakkuddi	Fit for paddy	1	0	20	10 0
76216	Do.	do.	Field	1	2	21	12 50
76217	Do.	P. Kumaraveli	do.	6	3	20	12 50
76218	Do.	K. Manmunaippodi	do.	4	0	15	12 50
Preliminary plan 2,404.							
76251	Panichchayadi- munmari		Fit for paddy	15	2	0	10 0

Lot.	Village.	Name of Applicant.	Description	Extent.		Upset Price per Acre.	
				A.	R. P.	Rs.	c.
76253	Erappoddamadu	—	Jungle	5	3 5	10	0
76255	Do.	—	Jungle and open land	8	3 8	10	0
Preliminary plan 2,403.							
76250	Paddippalai-Am pilanturair	K. Kantappodi	Kanchurayadimunmari	5	2 10	12	50
Preliminary plan 2,463.							
76524	Ampilanturair	K. Sampunata Udaiyar	Sankatichenai field	4	0 12	12	50
76525	Do.	S. Nanamuttu	Sankatichenai jungle	13	0 24	10	0
76526	Do.	do.	do.	9	2 17	10	0
76527	Do.	Kantappan	Field	1	1 21	12	50
76528	Do.	Chinnamukammatu	Paddy land	4	1 38	10	0
76529	Do.	M. Pakkirmeyetin	Attuchenaipumi	2	2 8	10	0
Preliminary plan 2,480.							
76584	Nellikkadu	K. Nakandappodi	Chotiyankadduchenai	9	1 37	12	50
Preliminary plan 2,450.							
76475	Nediamadu	V. V. Palippodi	Chinnattalavai	6	1 11	10	0
Preliminary plan 2,508.							
76760	Nediamadu	K. Velantan	Chotiyankulattukkadu	6	0 37	10	0
Preliminary plan 2,493.							
76675	Panaiyaruppan	N. Cheddippodi	Jungle and open land	9	2 36	10	0
76676	Do.	S. Kanapati	Field	11	1 13	12	50
76677	Do.	M. Utumalevvai	do.	3	3 18	12	50
76678	Do.	S. Pichchalkkandu	do.	0	3 6	12	50
76679	Do.	do.	do.	2	3 32	12	50
76680	Kalladimadu	P. Kannappan	do.	2	2 20	12	50
76681	Do.	do.	do.	1	2 35	12	50
Preliminary plan 2,536.							
76839	Tevilamunai	V. Arunachalam	Field	6	0 33	12	50
Preliminary plan 2,310.							
75877	Attuchchenai	S. Manikkan	Makiladiuttukaddai	2	1 35	10	0
75878	Do.	S. Mammatu	do.	1	2 30	10	0
75879	Do.	K. Manikkan	do.	1	0 12	10	0
Preliminary plan 1,179.							
2214	Tevilamunai	General sale	Kilakkodichchenai	4	1 39	10	0
2215	Do.	do.	do.	7	1 13	10	0
2217	Do.	do.	Malliyadichenai	27	0 35	10	0
2218	Do.	do.	Kilakkodichchenai	21	2 22	10	0
2219	Do.	do.	do.	12	0 35	10	0
2234	Do.	do.	Kollanchensi	2	3 30	10	0

Further information regarding these lands and conditions of sale may be obtained from the Government Agent, Eastern Province, Batticaloa.

By His Excellency the Governor's command,

E. NOEL WALKER,
Colonial Secretary.

No. 703, E. P.

கொலோனியல் சர்க்குத்தார் ஆபீசில்,
கொழும்பு, 1898.ம் ஆறு சித்திரைமீ 26 ன் உ.

1898 ம் ஆறு ஆடிமீ 11 ன் தேதியாகிய திங்கட்கிழமையிலு மதனையடுத்த நாட்களிலும் கிழக்குமாகாண்
ந்து கவற்ணமேந்து ஏசண்டவர்கள் செட்டிபாளையம் வாடியில் இதனையறிச்சொல்லப்பட்டிருக்கிற முடிக்குரிய கா
ணித்துண்டுகளை, அரசாட்சியாரால் உத்தரவுபண்ணப்பட்டிருக்கும் பொருத்தப்பிரகாரம் ஏலத்திற்குறி விற்பார்.

காணித்துண்டுகள், கிழக்குமாகாண்ந்து மட்டக்களப்பு டிஸ்திரிக்டிலிருக்கின்றன.

படம் 2,332, மன்முனைப்பற்று.

இல.	குறிச்சி.	கேள்விக்காரன் பெயர்.	விவரம்.	விகாலம்.		ஏக்கருக்கு தரிப்புவிலை	
				அ.	ரூ. ப.	ரூ.	ச.
75969	கடுக்காமுனை	தோ. மாணிக்கப்போடி	புகையிலைத்தோட்டம்	1	1 14	12	50
75970	ஹே	க. கந்தப்பன்	ஹே	0	2 16	12	50
75971	ஹே	ஹே	வயல்	0	3 4	12	50
75972	ஹே	ப. கதிர்காமப்போடி	குளம்	0	2 28	10	0
75973	ஹே	ஹே	பயிர்செய்கைகேற்ற	1	1 11	12	50
படம் 2,538.							
76841	ஹே	வ. வி. கதிர்காமப்போடி	வாலகாடடுக்காடு	4	1 39	10	0
படம் 2,400.							
76219	சின்னத்தளவாய்	மு. அ. அவக்கர்	சோதையன்கடடுமுன் மாரி	0	2 22	12	50
76220	ஹே	மு. பக்கீர்	ஹே	3	0 24	12	50
76221	ஹே	மு. அ. அவக்கர்	ஹே	1	3 2	12	50

இல.	குறிச்சி.	கேள்விக்காரன் பெயர்.	விவரம்.	விசாலம்.		எக்கருக்கு தரிப்புவிசை	
				அ. நூ. ப.	ரூ. ச:		
76222	சின்ன + தளவாய்	மு. அ. அவக்கர்	வேளாண்மைப்பூமி	2	2	26	10 0
76223	றெ	றெ	றெ	0	2	0	10 0
76224	றெ	ப. முருகேசன்	மீலாத்துச்சேனை	1	2	28	12 50
76225	றெ	றெ	றெ	4	0	5	10 0
75227	றெ	றெ	றெ	0	2	16	10 0
76228	றெ	றெ	றெ	0	2	28	10 0
76229	றெ	றெ	றெ	0	1	32	10 0
படம் 2,523.							
76808	படடிப்பனை அம்						
	பிளாந்துரை	சி. தாந்திப்பிள்ளை	வயல்	0	1	13	12 50
76809	றெ	நா. செ. செம்பாப்போடி	றெ	6	3	25	12 50
76810	றெ	கன்னப்பன்	றெ	0	0	26	12 50
படம் 2,527.							
76816	றெ	சி. மயிலிப்போடி	வயல்	6	2	24	12 50
76817	றெ	அ. அழையப்போடி	றெ	9	1	25	12 50
படம் 2,462.							
76515	றெ	தொ. கந்தப்போடி	பனையவாடிப்பூமி	1	1	0	12 50
76516	றெ	றெ	றெ	2	3	4	12 50
76518	றெ	றெ	வயல்	3	1	7	12 50
Q 56	றெ	றெ	கனிமடுவெளி	2	2	20	10 0
R 56	றெ	றெ	வெறும்பூமியும்காடும்	4	2	23	10 0
76521	றெ	ப. தோலன்	கிழாக்கொடிச்சேனை	4	0	32	10 0
படம் 2,532.							
76824	அரசடித்தீவு	நா. கதிர்மலைப்போடி	நாவலகாட்டுப்பூமி	17	1	0	10 0
76825	றெ	தொ. மு. குஞ்சினையாப்போடி	சின்னநாவலகாடு	8	3	32	10 0
76826	றெ	க. நாகண்டாப்போடியு மறு பெரும்	மேட்டுப்பூமி	1	0	27	10 0
76827	றெ	றெ	தென்னைக்கேற்றப்பூமி	0	2	9	10 0
X 56	றெ	றெ	தோட்டம்	0	1	1	12 50
V 56	றெ	றெ	றெ	0	0	26	12 50
76828	றெ	பொதுவிற்பனவு	4,804 ம் நொம்பர் கண்டத்தின்வளி	0	0	22	10 0
படம் 2,522.							
76803	உப்பாறு	சின்னப்பொடியன்	பெரியகுளப்பூமி	0	0	29	12 50
76804	றெ	வ. சரவணப்போடி	றெ	0	0	37	12 50
76805	றெ	க. கதிரேசன்	றெ	0	1	13	12 50
76806	றெ	அளசிப்போடி	றெ	0	0	18	12 50
76807	றெ	ரூ. மீராசாயவு	றெ	0	0	10	12 50
படம் 2,541.							
76846	முதனைக்குடா	க. வெள்ளையப்போடி	கல்லடி முனமாரி வெளி	13	3	6	12 50
76847	றெ	உ. காளிக்குட்டி	கல்லடி முனை	2	0	0	10 0
படம் 2,396.							
76204	மாவடி முனமாரி	க. தொ. விரக்குட்டிப்போடி	வேளாண்மைப்பூமி	3	3	23	10 0
76206	றெ	றெ	றெ	5	0	14	10 0
76207	றெ	றெ	றெ	11	1	24	10 0
படம் 2,399.							
76212	பனிச்சையடிமடு	க. வயிரமுத்த	வேளாண்மைப்பூமி	6	3	0	10 0
76214	றெ	றெ	வயல்	0	1	13	12 50
76215	றெ	தொ. வீரக்குட்டி	றெ	1	0	20	10 0
76216	றெ	றெ	றெ	1	2	21	12 50
76217	றெ	ப. குமாரவேலு	றெ	6	3	20	12 50
76218	றெ	க. மணமுனைப்போடி	றெ	4	0	15	12 50
படம் 2,404.							
76251	பனிச்சையடி முன மாரி	—	வேளாண்மைப்பூமி	15	2	0	10 0
76253	ஏரப்போட்டமடு	—	காடு	5	3	5	10 0
76255	றெ	—	காடும் வெட்டையும்	8	3	8	10 0
படம் 2,403.							
76250	படடிப்பனை, அம்பி ளாந்துரை	க. கந்தப்போடி	காஞ்சுரையடி முன மாரி	5	2	10	12 50

வக்கருக்கு
தரிப்புவிலை.
ரூ. ச.

இல.	குறிச்சி.	கேள்விக்காரனின் பெயர்.	படம்.	விவரம்.	விலை.	அ. ரூ. ப.	வக்கருக்கு தரிப்புவிலை. ரூ. ச.
76524	அம்பிளாந்துறை	க. சம்புனாதையார்	2,463.	சங்காதிச்சேனை வயல்	4	0 12	12 50
76525	றெ	சி. ஞானமுத்து		றெ காடு	13	0 24	10 0
76526	றெ	றெ		றெ	9	2 17	10 0
76527	றெ	கந்தப்பன்		வயல்	1	1 21	12 50
76528	றெ	சின்னமுத்தம்மது		றெ	4	1 38	10 0
76529	றெ	மு. பைக்கீர்மெய்யதன்		ஆத்துச்சேனை - பூமி	2	2 8	10 0
76584	நெல்லிக்காடு	நாகண்டாப்போடி	2,480.	சோதையன்கட்டுச் சேனை	9	1 37	12 50
76475	நெடியமடு	வ. வி. பாஸிப்போடி	2,450.	சின்னத்தளவாய்	6	1 11	10 0
76760	நெடியமடு	சா. வேலாயுடன்	2,508.	சோதையன்குளத்துக் காடு	6	0 37	10 0
76675	பனையறுப்பான்	ந. செட்டிப்போடி	2,493.	வெட்டையுங்காடும்	9	2 36	10 0
76676	றெ	ச. கணபதி		வயல்	11	1 13	12 50
66677	றெ	மு. உதுமாலெவவை		றெ	3	3 18	12 50
76678	றெ	சி. பிச்சைக்கண்ணி		றெ	0	3 6	12 50
66679	றெ	றெ		றெ	2	3 32	12 50
76680	கல்லடிமடு	ப. கண்ணப்பன்		றெ	2	2 20	12 50
76681	றெ	றெ		றெ	1	2 35	12 50
76839	தேவலாமுனை	வீ. அருணாசலம்	2,536.	வயல்	6	0 33	12 50
75877	ஆத்துச்சேனை	சி. மாணிக்கன்	2,310.	மகிளடிஆத்தவட்ட	2	1 35	10 0
75878	றெ	சி. மம்மது		றெ	1	2 30	10 0
75879	றெ	க. மாணிக்கன்		றெ	1	0 12	10 0
2214	மீசவலாமுனை	பொதுவிற்பனவு	1,179.	கிளாக்கொடிச்சேனை	4	1 39	10 0
2215	றெ	றெ		றெ	7	1 13	10 0
2217	றெ	றெ		மலையடிச்சேனை	27	0 35	10 0
2218	றெ	றெ		கிளாக்கொடிச்சேனை	21	2 22	10 0
2219	றெ	றெ		றெ	12	0 35	10 0
2234	றெ	றெ		கொல்லன்சேனை	2	3 30	10 0

* இக்காரணிகளைப்பற்றிய மேலதன்மான விளம்பரங்களையும் விற்பனவின் சொந்திகளையும்பற்றி மட்டக்கள
ப்பு அரசாட்சி ஏசன்றுத்தனரையவர்களிடம் வினாவி அறிந்துகொள்ளலாம்.

தேசாதிபதி மகோத்தமர் அவர்களினது கட்டளையின்படி,
ஈ. நோவல் உவாக்கர்,
இராசாங்கலிசுதர்.

LAND ACQUISITION NOTICES.

HAVING been duly directed by the Governor, with the advice of the Executive Council, acting under the provisions of "The Land Acquisition Ordinance of 1876," section 6, to take order for the acquisition of the following land, required for a public purpose, namely, for cooly lines on the Passara-Madulsima road extension, to wit:—

Preliminary plan 801. Village—Kaletibbawela.

Lot.	Name of Land.	Description.	Name of Claimant.	Extent.		
				A.	R.	P.
U 89	Galoola estate	Tea	Mr. H. M. Philly	0	2	6

I hereby give public notice, as required by section 7, that the Government proposes to take possession of the land.

All persons interested in the aforesaid land are hereby required to appear personally or by agent before me at Badulla Kuchcheri on May 23, 1898, at 1 o'clock, and to state the nature of their respective interests in the land, and the amount and particulars of their claims to compensation for such interests.

Badulla Kuchcheri,
April 26, 1898.

G. A. BAUMGARTNER,
Government Agent.

විෂ 1876 ක්වු අවුරුද්දේ නොම්මර 3 වේ ආඥාවලින් හත්වෙනි වගන්තියේ ප්‍රකාරයට ආණ්ඩුවේ කටයුත්තකට, එනම්:—පස්සර මඩුල්ලේ මාරු වැඩකරන කුලියකරයින්ට ගෙවල් සෑදීම පිණිස මෙහි පහත සඳහන් වන ඉඩම ලබාගැනීම සඳහා ක්‍රියාකරණ පිණිස “විෂ 1876 වේ ඉඩම් ලබාගැනීමේ ආඥාවලින්” හත්වෙනි කාර්යයේ කරනිමට පොදු වල ප්‍රකාරයට කාරක මන්ත්‍රීසභාවේ මන්ත්‍රණය ඇතුළු උතුමානන් වගන්තියේගෙන් කිසිආකාර මට අණලාබ් තිබේ. ඒ ඉඩම නම්:—

සිතියම 801. ගම—කැලෙහිබිබෙලො.

නො.	ඉඩමේ නම.	අන්දම.	අයිතිකම කියන්නා.	මහත.
U 89	ගපල්ලවත්ත	හේ	එම්. ඇම්. පිල්වි මහත්මයා	අ. රු. ප. 0 2 6

එබැවින් ඉඩම අයිතිකරගැනීමට ආණ්ඩුවේ කල්පනාව තිබෙන බව පොදුපසයට දැනගැනීම සඳහා හත්වෙනි වගන්තියේ ඕනෑකර තිබෙන හැටියට මෙයින් දැනුම් දෙමි.

ඉහතකී ඉඩමට අයිතිවාසිකම් ඇත්තාවූ සැමදෙනම තවුන්ම නොහොත් තවුන් වෙනුවට ක්‍රියාකරණය අස වෂී 1898 ක්වු මැයි මස 23 වෙනි දින දවල් එකේ කනිසමට බදුළු කවිවේරියේදී මා ඉදිරිපිටට පැමිණ ඒ කොට්ඨාසයේ අයිතිවාසිකම්ද කියා කියාසිටින්නට ඕනෑවා සහ මෙම ඉඩම වෙනුවට ඉල්ලාසිටින මුදල් ගණනක් ඊට ඇත්තාවූ තවුන්ගේ අයිතිකමේ ධාරාදරුන් කියාසිටින්නට ඕනෑ බව මෙයින් දැනගත යුතුයි.

වෂී 1898 ක්වු අප්‍රේල් මස 26 වෙනි දින බදුළු කවිවේරියේදීය. ජී. ඒ. බොම්බර්ට්ටර්, ආණ්ඩුවේ ඒජන්ත වමිත.

1876 ම. ආර්. ක්. 3 ම ඉලක්කප්පද්දුනු 7 ම පිරිසිඤ්ඤා පරිසරයේ මාරු වැඩකරන කුලියකරයින්ට ගෙවල් සෑදීම පිණිස මෙහි පහත සඳහන් වන ඉඩම ලබාගැනීම සඳහා ක්‍රියාකරණය අරඹනු ලබන බව පොදු පසයට දැනගැනීම සඳහා හත්වෙනි වගන්තියේ ඕනෑකර තිබෙන හැටියට මෙයින් දැනුම් දෙමි.

විෂ 1876 ක්වු අවුරුද්දේ නොම්මර 3 වේ ආඥාවලින් හත්වෙනි වගන්තියේ ප්‍රකාරයට ආණ්ඩුවේ කටයුත්තකට, එනම්:—පස්සර මඩුල්ලේ මාරු වැඩකරන කුලියකරයින්ට ගෙවල් සෑදීම පිණිස මෙහි පහත සඳහන් වන ඉඩම ලබාගැනීම සඳහා ක්‍රියාකරණය අරඹනු ලබන බව පොදු පසයට දැනගැනීම සඳහා හත්වෙනි වගන්තියේ ඕනෑකර තිබෙන හැටියට මෙයින් දැනුම් දෙමි.

නො.	ඉඩමේ නම.	අන්දම.	අයිතිකම කියන්නා.	මහත.
U 89	ඉලක්කප්පද්දුනු	7 ම	පිරිසිඤ්ඤා පරිසරයේ මාරු වැඩකරන කුලියකරයින්ට ගෙවල් සෑදීම පිණිස මෙහි පහත සඳහන් වන ඉඩම ලබාගැනීම සඳහා ක්‍රියාකරණය අරඹනු ලබන බව පොදු පසයට දැනගැනීම සඳහා හත්වෙනි වගන්තියේ ඕනෑකර තිබෙන හැටියට මෙයින් දැනුම් දෙමි.	0 2 6

එබැවින් ඉඩම අයිතිකරගැනීමට ආණ්ඩුවේ කල්පනාව තිබෙන බව පොදු පසයට දැනගැනීම සඳහා හත්වෙනි වගන්තියේ ඕනෑකර තිබෙන හැටියට මෙයින් දැනුම් දෙමි.

ඉහතකී ඉඩමට අයිතිවාසිකම් ඇත්තාවූ සැමදෙනම තවුන්ම නොහොත් තවුන් වෙනුවට ක්‍රියාකරණය අරඹනු ලබන බව පොදු පසයට දැනගැනීම සඳහා හත්වෙනි වගන්තියේ ඕනෑකර තිබෙන හැටියට මෙයින් දැනුම් දෙමි.

වෂී 1898 ක්වු අප්‍රේල් මස 26 වෙනි දින බදුළු කවිවේරියේදීය. ජී. ඒ. බොම්බර්ට්ටර්, ආණ්ඩුවේ ඒජන්ත වමිත.

HAVING been duly directed by the Governor, with the advice of the Executive Council, acting under the provisions of "The Land Acquisition Ordinance of 1876," section 6, to take order for the acquisition of the following land, required for a public purpose, namely, for a site for a Public Works Department bungalow, to wit:—

Preliminary plan 802. Village—Nugadandaewela.

Lot.	Name of Land.	Description.	Name of Claimant.	Extent.
U 89	Uvakele estate	Tea	Mr. R. Webster, of Uvakele estate	A. R. P. 0 1 8

I hereby give public notice, as required by section 7, that the Government proposes to take possession of the land. All persons interested in the aforesaid land are hereby required to appear personally or by agent before me at Badulla Kachcheri on May 23, 1898, at 1 o'clock, and to state the nature of their respective interests in the land, and the amount and particulars of their claims to compensation for such interests.

Badulla Kachcheri, April 26, 1898. G. A. BAUMGARTNER, Government Agent.

විෂ 1876 ක්වු අවුරුද්දේ නොම්මර 3 වේ ආඥාවලින් හත්වෙනි වගන්තියේ ප්‍රකාරයට ආණ්ඩුවේ කටයුත්තකට, එනම්:—පස්සර මඩුල්ලේ මාරු වැඩකරන කුලියකරයින්ට ගෙවල් සෑදීම පිණිස මෙහි පහත සඳහන් වන ඉඩම ලබාගැනීම සඳහා ක්‍රියාකරණය අරඹනු ලබන බව පොදු පසයට දැනගැනීම සඳහා හත්වෙනි වගන්තියේ ඕනෑකර තිබෙන හැටියට මෙයින් දැනුම් දෙමි.

සිතියම 802. ගම—නුගදන්වාපොලො.

නො.	ඉඩමේ නම.	අන්දම.	අයිතිකම කියන්නා.	මහත.
V 89	උවකැලේවත්ත	හේ	උවකැලේවත්තේ වැඩිපිරි මහත්මයා	අ. රු. ප. 0 1 8

එබැවින් ඉඩම අයිතිකර ගැනීමට ආණ්ඩුවේ කල්පනාව තිබෙන බව පොදු පසයට දැනගැනීම සඳහා හත්වෙනි වගන්තියේ ඕනෑකර තිබෙන හැටියට මෙයින් දැනුම් දෙමි.

ඉහතකී ඉඩමට අයිතිවාසිකම් ඇත්තාවූ සැමදෙනම තවුන්ම නොහොත් තවුන් වෙනුවට ක්‍රියාකරණය අරඹනු ලබන බව පොදු පසයට දැනගැනීම සඳහා හත්වෙනි වගන්තියේ ඕනෑකර තිබෙන හැටියට මෙයින් දැනුම් දෙමි.

වෂී 1898 ක්වු මැයි මස 23 වෙනි දින දවල් එකේ කනිසමට බදුළු කවිවේරියේදී මා ඉදිරිපිටට පැමිණ ඒ කොට්ඨාසයේ අයිතිවාසිකම්ද කියා කියාසිටින්නට ඕනෑවා සහ මෙම ඉඩම වෙනුවට ඉල්ලාසිටින මුදල් ගණනක් ඊට ඇත්තාවූ තවුන්ගේ අයිතිකමේ ධාරාදරුන් කියාසිටින්නට ඕනෑ බව මෙයින් දැනගත යුතුයි.

වෂී 1898 ක්වු අප්‍රේල් මස 26 වෙනි දින බදුළු කවිවේරියේදීය. ජී. ඒ. බොම්බර්ට්ටර්, ආණ්ඩුවේ ඒජන්ත වමිත.

1876 ம் வருஷ-த்திற் இலக்கச்சட்டத்தினது 7 ம் பிரிவின் பிரகாரம் இஞ்சினீயர் சுந்தரர் வங்கனா கட்டுவதற்காக எனனும் பகிரங்க தேவைக்கு வேண்டியதான பின்னர்ச்சொல்லப்படும் காணியை, அஃதாவது :—

பிரதமபடத்து இலக்கம் 802. குறிச்சி—நுகடவலெ.

தண்டு.	காணியினது பெயர்.	வீரம.	உரித்தாளியின் பெயர்.	விசாலம.
U 89	உவகலெ	தேத்தோட்டம்	மெஸ்தர் ஆர். வெப்பலர்	0 1 8

எடுத்துக்கொள்வதற்கான எத்தனஞ்செய்யும்படி 1876 ம் வருஷ-த்துக் காணிஎடுத்துக்கொள்வதைப்பற்றிய சட்டத்தினது 6 ம் பிரிவின் ஏற்பாடுகளின் பிரகாரம் மந்திராலோசனைச்சபையினது ஆலோசனையுடனான தேசாதிபதியவர்கள் எனக்குக் கற்பனைசெய்திருப்பதனால், அக்காணியை ஆட்சிஒப்புக்கொள்ள அரசாட்சியார எண்ணியிருக்கிறார் எனபதை 7 ம் பிரிவன்படி வேண்டிய பிரகாரம் நான இதனைக்கொண்டு பிரசித்தமாய் விளம்பரஞ்செய்கிறேன்.

மேற்கூறித்த காணிகளுக்கு உரித்துப்பேசுகின்ற சகலரும் தாமாக அல்லது அவரவருடைய காரியகாரா மூலமாய் 1898 ம் வருஷ வைகாசிமீ 24 ந் தேதியிலன்ற 1 மணிகு வதுளைக் கச்சேரியில் என்முன்பாக வெளிப்பட்டுத் தத்தமக்கு அக்காணியிலுள்ள உடந்தைகளினது தனமையையும் அவ்வுடந்தைகளுக்காய்த் தாம சாதிக்கும் உரித்துகளின் தொகையையும் விவரங்களையும் சொல்லும்படி இதலை அவர்களிடத்திற் கேட்டுக்கொள்ளப்படுகின்றது.

வதுளைக் கச்சேரி,
1898 ம் வருஷ சித்திரை 26 ந் உ.

யோ. ஏ. வொம்காட்னர்,
அரசாட்சி உதவி ஏசண்டு.

NOTICE UNDER ORDINANCE No. 1 OF 1897.

[An Ordinance relating to Claims to Forest, Chena, Waste, and Unoccupied Lands.]

Order under Section 2 of Ordinance No. 1 of 1897, declaring the Land to be Crown Property.

In the matter of land commonly called and known as Miriswatte forest, situate in the village of Diviture, in the Galle Gangaboda pattu, in the Southern Province, and of the Ordinance No. 1 of 1897.

THE notice required by section 1 of the Ordinance No. 1 of 1897 having been duly published in manner prescribed by that section (*vide Government Gazette* dated 8th October, 1897) in respect of the above-named land, and no claim having been made to the said land or to any interest therein within the period of three months from the said date of the said notice :

I, Herbert Wace, Government Agent of the Southern Province, under and by virtue of the powers vested in me in that behalf by section 2 of the said Ordinance, do hereby, on this 14th day of March, 1898, order and declare that the said land, commonly called and known as Miriswatte forest, situate in the village of Diviture, in the Galle Gangaboda pattu, in the Southern Province, and shown as lots 157, 158, 169, 170, and 168 in preliminary plan



Surveyor-General's Office,
Colombo, September 8, 1897.

P. D. WARREN,
Assistant Surveyor-General.

dated 23rd July, 1861, of lands situate in the said village, a certified copy whereof is hereunto annexed, and containing in extent about 105 acres, and bounded as follows: north by Madanillakumbura and land described in title plan 144,102, south by Miriswattewella and Horawalawella, east by Madanillakumbura, and west by Madanillakumbura—is the property of the Crown.

Galle Kachcheri,
The 14th day of March, 1898.

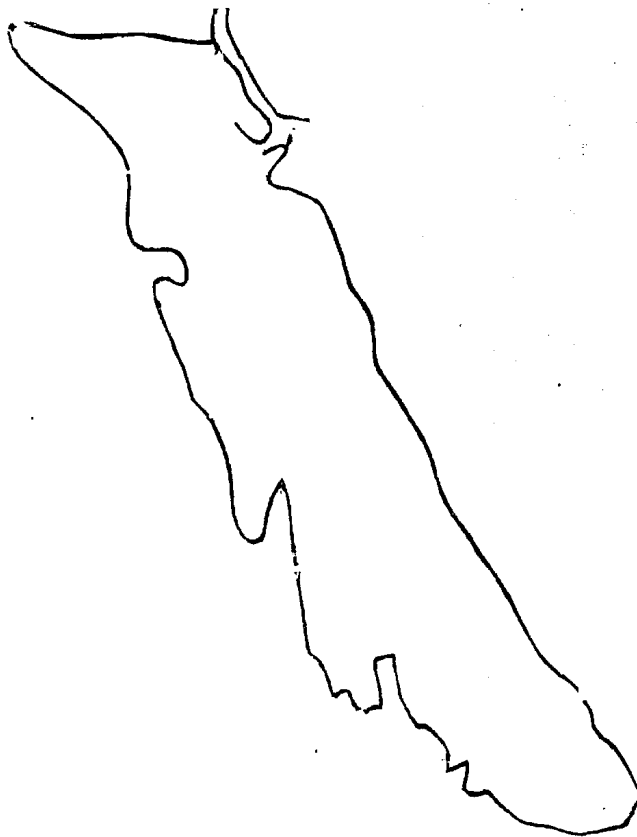
H. WACE,
Government Agent.

Order under Section 2 of Ordinance No. 1 of 1897, declaring the Land to be Crown Property.

In the matter of land commonly called and known as Andanagalla forest, situate in the village of Diviture, in the Galle Gangaboda pattu, in the Southern Province, and of the Ordinance No. 1 of 1897

THE notice required by section 1 of the Ordinance No. 1 of 1897 having been duly published in manner prescribed by that section (*vide Government Gazette* dated 8th October, 1897) in respect of the above-named land, and no claim having been made to the said land or to any interest therein within the period of three months from the said date of the said notice:

I, Herbert Wace, Government Agent of the Southern Province, under and by virtue of the powers vested in me in that behalf by section 2 of the said Ordinance, do hereby, on this 14th day of March, 1898, order and declare that the said land, commonly called and known as Andanagalle forest, situate in the village of Diviture, in the Galle Gangaboda pattu, in the Southern Province, and shown as lots 433 in preliminary plan dated 23rd July, 1861,



Surveyor-General's Office,
Colombo, September 8, 1897.

P. D. WARREN,
Assistant Surveyor-General.

of lands situate in the said village, a certified copy whereof is hereunto annexed, and containing in extent about 97 acres, and bounded as follows: north by Punchi Udmullewela, south by Killullagaskandewella, east by Andanawella, west by Paragasketiyakumbura—is the property of the Crown.

Galle Kachcheri,
The 14th day of March, 1898.

H. WACE,
Government Agent.

Order under Section 2 of Ordinance No. 1 of 1897, declaring the Land to be Crown Property.

In the matter of land commonly called and known as Kohiladeniya forest, situate in the village of Diviture, in the Galle Gangaboda pattu, in the Southern Province, and of the Ordinance No. 1 of 1897.

THE notice required by section 1 of the Ordinance No. 1 of 1897 having been duly published in manner prescribed by that section (*vide Government Gazette* dated 8th October, 1897) in respect of the above-named land, and no claim having been made to the said land or to any interest therein within the period of three months from the said date of the said notice :

I, Herbert Wace, Government Agent of the Southern Province, under and by virtue of the powers vested in me in that behalf by section 2 of the said Ordinance, do hereby, on this 14th day of March, 1898, order and declare that the said land, commonly called and known as Kohiladeniya forest, situate in the village of Diviture, in the Galle



Surveyor-General's Office,
Colombo, September 8, 1897.

P. D. WARREN,
Assistant Surveyor-General.

Gangaboda pattu, in the Southern Province, and shown as lots 441, 448, 446, 447, and 451 in preliminary plan dated 23rd July, 1861, of lands situate in the said village, a certified copy whereof is hereunto annexed, and containing in extent about 82 acres, and bounded as follows: north, south, east, and west by diviturewille paddy fields—is the property of the Crown.

Galle Kachcheri,
The 14th day of March, 1898.

H. WACE,
Government Agent.

Order under Section 2 of Ordinance No. 1 of 1897, declaring the Land to be Crown Property.

In the matter of land commonly called and known as Kuningala forest, situate in the village of Diviture, in the Galle Gangaboda pattu, in the Southern Province, and of the Ordinance No. 1 of 1897.

THE notice required by section 1 of the Ordinance No. 1 of 1897 having been duly published in manner prescribed by that section (*vide Government Gazette* dated 8th October, 1897) in respect of the above-named land, and no claim having been made to the said land or to any interest therein within the period of three months from the said date of the said notice :

I, Herbert Wace, Government Agent of the Southern Province, under and by virtue of the powers vested in me in that behalf by section 2 of the said Ordinance, do hereby, on this 14th day of March, 1898, order and declare that the said land, commonly called and known as Kuningala forest, situate in the village of Diviture, in



Surveyor-General's Office,
Colombo, September 8, 1897.

P. D. WARREN,
Assistant surveyor-General.

the Galle Gangaboda pattu, in the Southern Province, and shown as lot 780 in preliminary plan dated 23rd July 1861, of lands situate in the said village, a certified copy whereof is hereunto annexed, and containing in extent about 45 acres, and bounded as follows: north, south, east, and west by paddy fields called Kuningalakumbura—is the property of the Crown.

Galle Kachcheri,
The 14th day of March, 1898.

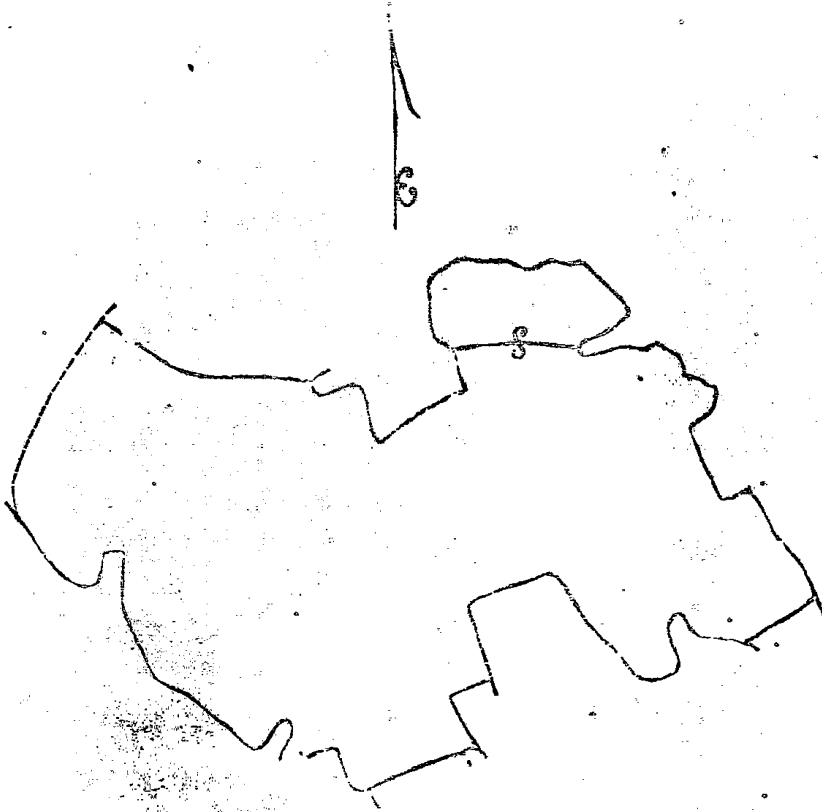
H. WACE,
Government Agent.

Order under Section 2 of Ordinance No. 1 of 1897, declaring the Land to be Crown Property.

In the matter of land commonly called and known as Madderillabedda forest, situate in the village of Diviture, in the Galle Gangaboda pattu, in the Southern Province, and of the Ordinance No. 1 of 1897.

THE notice required by section 1 of the Ordinance No. 1 of 1897 having been duly published in manner prescribed by that section (*vide Government Gazette* dated 8th October, 1897) in respect of the above-named land, and no claim having been made to the said land or to any interest therein within the period of three months from the said date of the said notice:

I, Herbert Wace, Government Agent of the Southern Province, under and by virtue of the powers vested in me in that behalf by section 2 of the said Ordinance, do hereby, on this 14th day of March, 1898, order and declare that the said land, commonly called and known as Maddanilabedda forest, situate in the village of Diviture, in the Galle Gangaboda pattu, in the Southern Province, and shown as lots 72, 73, and 113 in preliminary plan dated 23rd July, 1861, and lot 10,012 in preliminary plan No. 4,000 of lands situate in the said village, a certified copy



Surveyor-General's Office,
Colombo, September 8, 1897.

P. D. WARREN,
Assistant Surveyor-General.

whereof is hereunto annexed, and containing in extent about 120 acres, and bounded as follows: north by lands described in title plans Nos. 158,205 and 158,306 and Banweltuduwwela, south by Milleathawelakumbura, lands described in title plans 141,388, 148,683, 157,015, 157,016, 158,208, and Madanillakumbura, east by lands described in title plan No. 158,020 and Madanillawella, west by Madanillabedda Crown forest, and Milleathawella—is the property of the Crown.

Galle Kachcheri,
The 14th day of March, 1898.

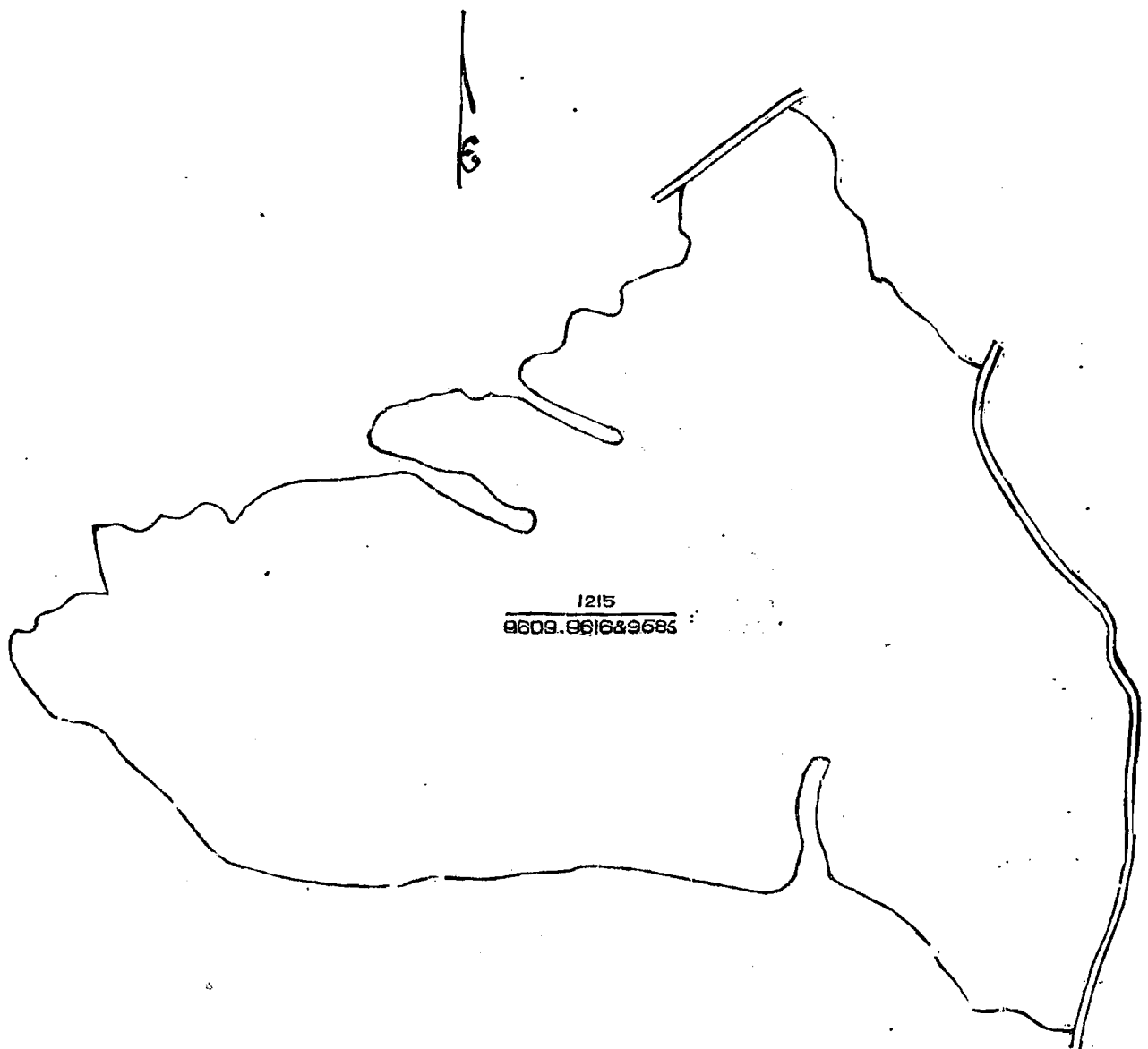
H. WACE,
Government Agent.

Order under Section 2 of Ordinance No. 1 of 1879, declaring the Land to be Crown Property.

It is the matter of land commonly called and known as Yakkatuwa forest, situate in the village of Karandeniya (Borakande hamlet), in the Galle Wellaboda pattu, in the Southern Province, and of the Ordinance No. 1 of 1897.

THE notice required by section 1 of the Ordinance No. 1 of 1897 having been duly published in manner prescribed by that section (*vide Government Gazette* of 20th August, 1897) in respect of the above-named land, and no claim having been made to the said land or to any interest therein within the period of three months from the said date of the said notice:

I, Herbert Wace, Government Agent of the Southern Province, under and by virtue of the powers vested in me in that behalf by section 2 of the said Ordinance, do hereby, on this 14th day of March, 1898, order and declare that the said land, commonly called and known as Yakkatawa forest, situate in the village of Karandeniya (Borakanda hamlet), in the Galle Wellaboda pattu, in the Southern Province, and shown as lots 9,609, 9,616, and 9,585 in preliminary plan No. 1,215 and lot 7,587 in preliminary plan No. 950 of lands situate in the said village.



Surveyor-General's Office,
Colombo, September 30, 1897.

P. D. WARREN,
Assistant Surveyor-General.

a certified copy whereof is hereunto annexed, and containing in extent about 300 acres; and bounded as follows: north by Ambalangoda-Elpitiya minor road and Punchi Ambalamewela, south by Kiripeddawela and Moragaha or Patirajawela, east by minor road Batapola to Karandeniya and Patirajawela, west by Kiripeddawela—is the property of the Crown.

Galle Kachcheri,
The 14th day of March, 1898.

H. WACE,
Government Agent.

SALES OF ARRACK, TOLL, AND OTHER RENTS.

NOTICE is hereby given that the under-mentioned Toll Rent of the Kurunegala District from July 1 to December 31, 1898, will be put up for sale by public auction at the Kurunegala Kachcheri on Monday, May 30, 1898, at 1 o'clock p.m.

The purchasers will be required to deposit on the day of sale one-tenth of the purchase amount in cash; and should the offer be accepted by His Excellency the Governor, to furnish approved security for one-half of the whole purchase amount, or in cash one-third of the whole purchase amount, within fifteen days of the date of the receipt by him of the notification of the Governor's acceptance of his offer.

Further information can be obtained on application to the Government Agent.

Description of Rent.

Bridge.—Dodangaslanda, at or near the bridge between Talgodapitiya and Dodangaslanda.

Kurunegala Kachcheri, **HARRY E. BEVEN,**
April 27, 1898. for Government Agent.

විෂ් 1898 ක්වු ජූලි මස 1 වෙනි දින පටන් දෙසැම්බර් මස 31 වෙනි දින දක්වා මෙහි පහත සඳහන් වෙත කුරුනෑගල දිස්ත්‍රික්කවේ කොටුපල් රේන්දය

විෂ් 1898 ක්වු මැයි මස 30 වෙනි සඳුදන දවල් එකේ කකිසමට කුරුනෑගල කම්බේරියේදී ප්‍රසිද්ධ වෙන්දේසියේ විකුනනවම මෙයින් දැනුම්දන් කා ඇත.

ගැඹුම්කාරකා විසින් ගත් මුදලෙන් දහසෙන් කොටසක් සල්ලිවලින් විකිනීම දවසේදී මෙහි තබන්නට ඕනෑය. එම ඉල්ලීම උතුමානන්වගන්සේ විසින් භාර ගන්නට සෙදනිනම් ඔහුගේ ඉල්ලීම උතුමානන්වගන්සේ විසින් ඒත්තුගත් බව දැනුම්දන් දින පටන් 15 දවසක් ඇතුලතදී එම ඉල්ලීම ගතකෙත් 1/3 පංඟුකට වටිනා ඇප ඒත්තුගත් මුද්දර ඔප්පුවලින් ගෝතුකෙන් පංඟුකට වටිනා ඇප මුදලෙන් ගෝ තිබා සම්පූර්ණ කරන්නට ඕනෑය.

මේ ගැණ වැඩිදුර කාරණා ආණ්ඩුවේ ඒජන්තලත් කාන්සේගෙන් ඉල්ලීමකල විට දැනගන්නට පුළුවන.

පාලම් රේන්දය.

දෙඩන්ගස්ලත්ද, හල්ගොඩවිවසටත් දෙඩන්ගස්ලත්දටත් අතර තිබෙන පාලම්ලත නොහොත් ඒ අසල.

ගැරි. ජ. බැවන්,

ආණ්ඩුවේ ඒජන්තලත්කාන්සේ වෙනුවට.

විෂ් 1898 ක්වු අප්‍රේල් මස 27 වෙනි දින කුරුනෑගල කම්බේරියේදීය.

MISCELLANEOUS NOTICES.

Statement of the Sale of Salt in each Province during February, 1898, showing separately the Sale for consumption in the Province; for removal to Released Districts, &c.; and for Export from the Island.

	North Western Province.		Southern Province.		Northern Province.		Eastern Province.		Total.	
	Cwt.	lb.	Cwt.	lb.	Cwt.	lb.	Cwt.	lb.	Cwt.	lb.
Balance on February 1, 1898	292,024	35	14,657	0	164,366	24	16,742	9½	487,789	68½
Since received	28,904	0	6,851	0	—	—	—	—	35,755	0
Surplus	—	—	—	—	—	—	—	—	—	—
	320,928	35	21,508	0	164,366	24	16,742	9½	523,544	68½
Issued for consumption in the Province	4,368	0	1,849	0	4,345	0	1,471	0	12,033	0
Do. removal to released districts, &c.	25,101	0	1,312	0	—	—	1,335	0	27,748	0
Do. export from the Island	—	—	—	—	—	—	—	—	—	—
On account wastages	329	98	2	0	—	—	22	48	354	34
	29,798	98	3,163	0	4,345	0	2,828	48	40,135	34
Balance on February 28, 1898	291,129	49	18,345	0	160,021	24	13,913	73½	483,409	34½

NOTE.—This statement represents the quantity of Salt in the various Stores, exclusive of the unweighed Salt in the North-Western Province (estimated at cwt. 223,960.1), which has not yet been removed to Store :—

North-Western Province Cwt. lb.
... .. 223,960 1

Audit Office,
Colombo, April 26, 1898.

W. T. TAYLOR,
Controller of Revenue.

THE under-mentioned butchers' licenses granted in the town of Anuradhapura for the year 1898, under section 5 of Ordinance No. 9 of 1893, have under the provisions of section 7 of the Ordinance, been withdrawn :—

- No. 1.—Navanna Kuppe, of Anuradhapura.
- No. 2.—Muna Kader Kani, do.
- No. 3.—Ina Uduman, do.

Anuradhapura Kachcheri, **EVAN M. BYRDE,**
April 22, 1898. Government Agent.

WHEREAS cattle murrain has broken out in Tammanawetiypalata in Kirimetiya pattu of Demala hatpattu, in the Puttalam District of the North-Western Province, it is hereby declared that Tammanawetiypalata—bounded on the east by the boundary limit of Ihalasengakkulama, south by a hik tree serving as a boundary limit, west by Wayagahapitiya, north by

boundary limit of Kuruketiyawa—is an infected area in terms of the 3rd clause of the Ordinance No. 9 of 1891.

This declaration is to take effect from this date.

Puttalam Kachcheri, **E. T. NOYES,**
April 23, 1898. Assistant Government Agent.

WHEREAS cattle murrain has broken out in Pikkulama and Mellawagara, in the Pitigal korale southern division of the Chilaw District, in the North-Western Province, it is hereby declared that the said villages—bounded on the north by the limit of the village Maliagara and the principal road leading to Kurunegala, east by Pikkulama-oya, and south and west by Tinapitiwewa—is an infected area in terms of the 3rd clause of Ordinance No. 9. of 1891.

This declaration is to take effect from this date.

Chilaw Kachcheri, **C. R. CUMBERLAND,**
April 25, 1898. Assistant Government Agent.