

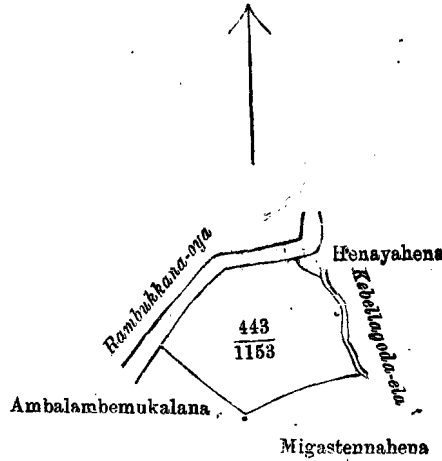
ஆகிய நாள் 1897 ம் 1899 ம் இலக்கக் கட்டளைச்சட்டத்தினால் எனக்குத் தரப்பட்டுள்ள தத்துவங்களின் பிரகாரம் உரித்துப்பேசப்படாததாகிய குறித்த காணிகள் முடிக்குரிய ஆதனமென என்னுடைய கையொப்பத்தோடு எழுத்திலே வெளிப்படுத்துவேன் என்பதை அறிந்துகொள்க.

பற்றிரம் இல்,
உதவி அரசாட்சி எசென்று.

சுட்டிய காணிகள்.

I.

கேரகை டிஸ்திரிக்டைச்சேர்ந்த கினிகொடகோறனையில் மெந்தமெதிலியபத்துவில் வெறல்லைபொத்த என்கிற கிராமத்தில் இருக்கும் இத்துடன் அணைத்திருக்கும் பிரதமபடத்தில் காண்கிற துண்டுகள் 443 ம் இலக்க பிரதமபடத்தில் காண்கிற 1,153 ம் இலக்க துண்டில் காண்கிற தெவகிந்தவன, கெபல்லகொல்லவன அல்லது கெபல்லகொல்லகாவானையும், மீகஸ்தென்னவன 14 ஏக்கர் 8 பர்சஸ் விசாலமுள்ளது, இதன் எல்கையாவது : வடக்கு-மற்புக்கணலைய ; கிழக்கு-அஸ். அந்துவா உரித்துப்பேசும் ஏனாயேனையும் கபல்லேகொடஅல ; தெற்கு-டி. அப்புவா உரித்துப்பேசும் மீகஸ்தென்னவன ; அரசாட்சியார்க்குசேர்ந்த யிம்புலஅம்பேமூக்கலானையில் ஒரு பங்கு அளந்து $\frac{14}{P. S.}$ ம் இலக்கச் பிரானில் முதலாவது துண்டில் காண்கிறது ; மேற்கு-அரசாட்சியாருக்குச் சேர்ந்த ஒரு பங்கு இம்புலஅம்பேமூக்கலான.



Lot $\frac{443}{1153}$ called Dewakindehena, Kebellagollehena alias Kebellagodaalagawahena, and Migastennehena, in extent 14A. Or. 8P., situated in the village Werellapota in Meddemedaliya pattu of Kinigoda korale.

Surveyor-General's Office,
Colombo, September 13, 1899.

S. J. C. MORE,
for Surveyor-General.

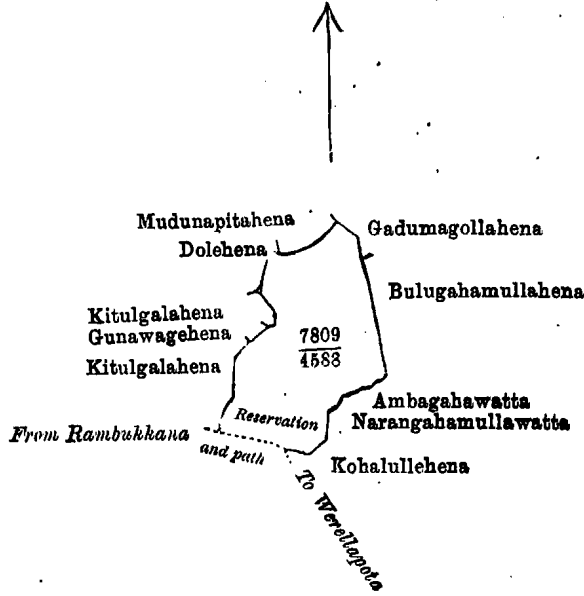
II.

Lot 4,588 on preliminary plan 7,809 called Werellapotahena, containing in extent 15 acres 3 roods and 35 perches, and bounded on the north by Mudunapitahena claimed by Dingiri Banda and Godumagollehena claimed by Kiri Banda ; on the east by Bulugahamulahena claimed by Kiri Banda, Ambagahawatta claimed by Daniel Appu, Narangahamulawatta claimed by Leonarahami and Kohulullehena claimed by Kiri Banda ; on the south by a portion of Kohulullehena claimed by Kiri Etana, path leading from Rambukkana to Werellapota ; on the west by Kitulgahahena claimed by Appuhami and Kiri Bandirala, Gunawagehena claimed by Punchi Banda, Kitulgahahena claimed by Kiri Banda, and Dolehena claimed by Appuhami.

எண் 4588 ம் இலக்க பிரதமபடத்தில் காண்கிற 4,588 ம் இலக்க துண்டில் காண்கிற வெறல்லைபொத்தவன 15 ஏக்கர் 3 ரூட் 35 பர்சஸ் விசாலமுள்ளது, இதன் எல்கையாவது : வடக்கு-டிங்கிரிவண்டா உரித்துப்பேசும், முதுவெட்டலையும், கிரியண்டா உரித்துப்பேசும் கொடுமுகொல்லவன ; கிழக்கு-கிரியண்டா உரித்துப்பேசும் புலுகஹமுலவன, தனியல் அப்பு உரித்துப்பேசும் அப்பகாவத்த, லெனோற ஆமி உரித்துப்பேசும் நாறண்கஅமுலவத்த, கிரியண்டா உரித்துப்பேசும் கொயுல்லவன ; தெற்கு-கிரியண்டா உரித்துப்பேசும் கொயுல்லவனையில் ஒரு பங்கு அளந்து $\frac{14}{P. S.}$ ம் இலக்கச் பிரானில் முதலாவது துண்டில் காண்கிறது ; மேற்கு-அரசாட்சியாருக்குச் சேர்ந்த ஒரு பங்கு இம்புலஅம்பேமூக்கலான.

எண் 4588 ம் இலக்க பிரதமபடத்தில் காண்கிற 4,588 ம் இலக்க துண்டில் காண்கிற வெறல்லைபொத்தவன 15 ஏக்கர் 3 ரூட் 35 பர்சஸ் விசாலமுள்ளது, இதன் எல்கையாவது : வடக்கு-டிங்கிரிவண்டா உரித்துப்பேசும், முதுவெட்டலையும், கிரியண்டா உரித்துப்பேசும் கொடுமுகொல்லவன ; கிழக்கு-கிரியண்டா உரித்துப்பேசும் புலுகஹமுலவன, தனியல் அப்பு உரித்துப்பேசும் அப்பகாவத்த, லெனோற ஆமி உரித்துப்பேசும் நாறண்கஅமுலவத்த, கிரியண்டா உரித்துப்பேசும் கொயுல்லவன ; தெற்கு-கிரியண்டா உரித்துப்பேசும் கொயுல்லவனையில் ஒரு பங்கு அளந்து $\frac{14}{P. S.}$ ம் இலக்கச் பிரானில் முதலாவது துண்டில் காண்கிறது ; மேற்கு-அரசாட்சியாருக்குச் சேர்ந்த ஒரு பங்கு இம்புலஅம்பேமூக்கலான.

பாகம், தம்புக்கணியிலிருந்து வெறல்லைபொத்தைக்கு போகும் பாதை; மேற்கு-அப்புழுமியும் கிரிவண்டாவும உரித் துபேசும் கித்தல்கலளை, புன்சிவண்டா உரித்துபேசும் குளவகேளை, கிரிவண்டா உரித்துபேசும் கித்தல்கல ளையும், அப்புழுமி உரித்துப்பேசும் தொலைளை.



7809
Lot 4588 called Werellapotahena, in extent 15A. 3R. 35P., situated in the village Werellapota in Meddemedaliya of Kinigoda korale.

Surveyor-General's Office,
Colombo, September 13, 1899.

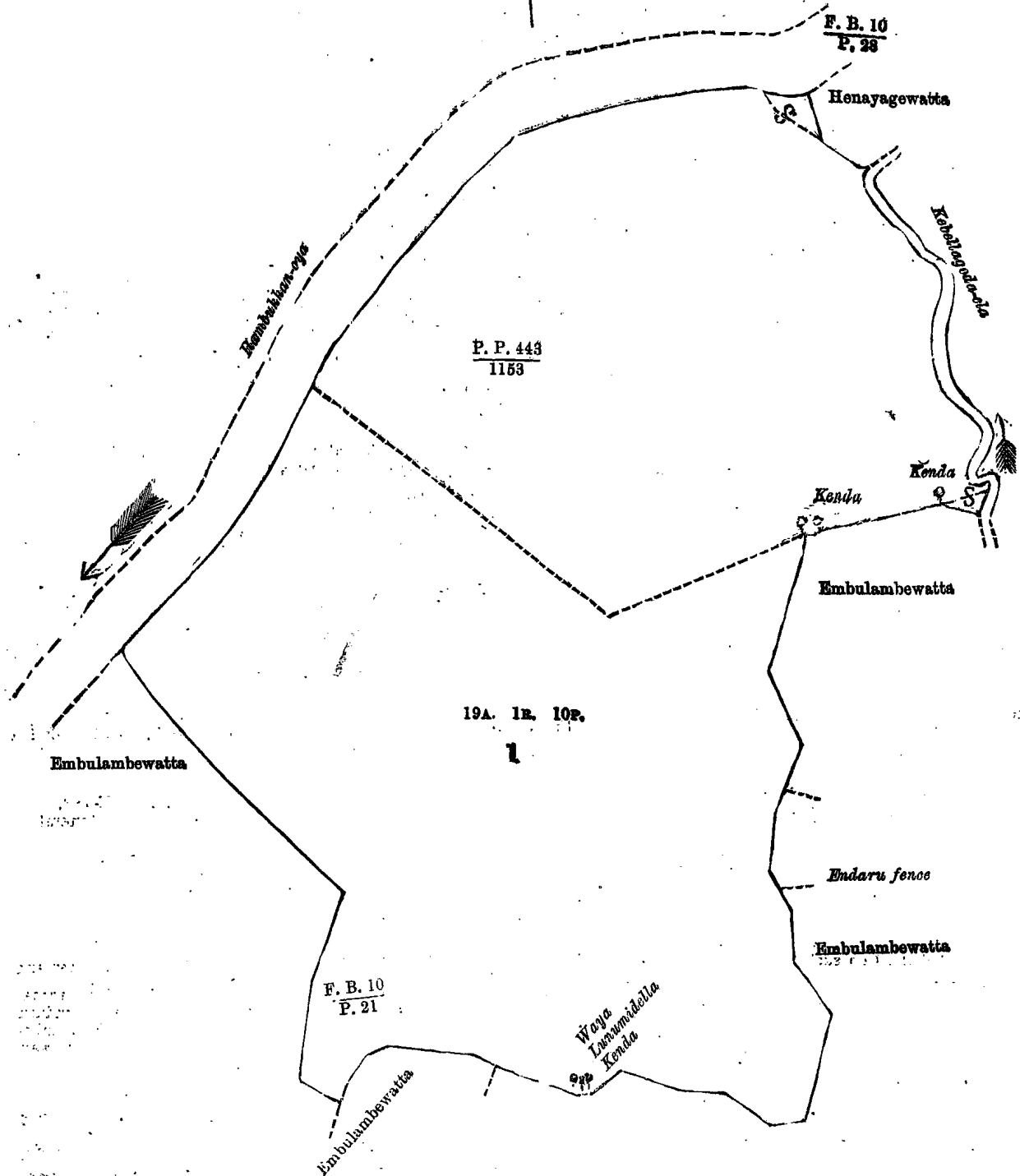
S. J. C. MORE,
for Surveyor-General.

III.

Lot No. 1 on sketch plan ¹⁴/_{P.S.} called Embulambemukulana, containing in extent 19 acres 1 rood and 10 perches, and bounded on the north by lot 1,153 on preliminary plan 443 called Dewakindehena, Kebellagollehena *alias* Kebellagoda-elagawahena, Migastennehena; on the east by Embulambewatta claimed by Mr. Samarakkodi of Pinnawala, an enduru fence, a portion of Embulambewatta claimed by Dingiri Banda of Werellapota; on the south by a portion of Embulambewatta claimed by Dingiri Banda of Werellapota and Embulambewatta claimed by Dingiri Banda of Gondiwala; on the west by Embulambewatta claimed by Dingiri Banda of Werellapota; on the north-west by Rambukkan-oya.

අක්කර 19කුණ, රූඩ් 1කුණ, පාර්ච්ස් 10ක් විසාලකම ඇති ඇඹුල්අඹේ මූලාශ්‍රය කිසිකුසුම් නොමැතිව
¹⁴/_{P.S.} ටේ නොමැතිව 1කේ ඉඩමට මාසිම් :—උතුරට දෙවැනිදේ ගේන, කැබෙල්ලගොල්ලේ ගේන නොහොත් කැබෙල්ල ගොඩ ඇලගොඩා ගේන, මිගස්තැන්නේ ගේන කිසිකුසුම් නොමැතිව 443 මුඵ සිතිගමේ පෙහිසන නොමැතිව 1,153 කිම්කට්ටියද; නැගෙනහිරට පින්තවලු සමනක්කොඩි මකන්මයා අසිතිකම් කිසිකුසුම් ඇඹුල්අඹේ වන්නද, එබරුවැටියක්ද, වැරැල්ලපොත හිංගිරිබණ්ඩා අසිතිකම් කිසිකුසුම් ඇඹුල්අඹේ වන්නෙක් කොටසක්ද; දකුණට වැරැල්ලපොත හිංගිරිබණ්ඩා අසිතිකම් කිසිකුසුම් ඇඹුල්අඹේ වන්නෙක් කොටසක්ද, ගෝන්දවලු හිංගිරිබණ්ඩා අසිතිකම් කිසිකුසුම් ඇඹුල්අඹේ වන්නද; බස්නාහිරට වැරැල්ල පොත හිංගිරිබණ්ඩා අසිතිකම් කිසිකුසුම් ඇඹුල්අඹේ වන්නද; උතුරු බස්නාහිරට රඹුක්කන් මගක්ය.

¹⁴/_{P.S.} ම இலகச் பிரதமபடத்தில் 1 ம் இலக்க துண்டில் இம்புல் அம்பேலுகலான என்றனைக்கப்படும் கா ணி 19 ஏக்கர் 1 ரூட் 10 பர்சஸ் விசாலமுள்ள காணிக்கு எக்கையாவது : வடக்கு-443 ம் இலக்க பிரதமபடத் தில் 1,153 ம் இலக்க துண்டில் காண்கிற தெவகித்தளன், செபல்லேகொல்லேளன் அல்லது செபல்லேகொடலே காவாளன், மீகஸ்தென்னேளன் ; கிழக்கு-பின்னவையில் இருக்கும் சமக்கொடி உரித்துபேசும் இம்புல்அம்பே வத்த, இன்றிருவேலி, வெறல்லைபொத்த டிங்கிரிவண்டா உரித்துப்பேசும் இம்புல்அம்பேவத்தையில் ஒரு பங்கு ; தெற்கு-வெறல்லைபொத்த டிங்கிரிவண்டா உரித்துப்பேசும் இம்புல்அறம்பேவத்தையில் ஒரு பங்கும், கோன்றிவலயி ல் இருக்கும் டிங்கிரிவண்டா உரித்துபேசும் இம்புல்அம்பேவத்த ; மேற்கு-வெறல்லைபொத்த டிங்கிரிவண்டா உரித்துப்பேசும் இம்புல்அம்பேவத்த ; வடமேற்கு-தம்புக்கணியும்.



Scale of 4 Chains to an Inch.

An allotment of land called Embulambemukulana, situated in the village Werellapota in Meddemedaliya pattu of Kinigoda korale in the District of Kegalla, Province of Sabaragamuwa, lot 1, containing in extent 19A. 1R. 10P. Land described in this plan is forest above 35 years and unoccupied.

Surveyor-General's Office,
Colombo, April 10, 1899.

P. D. WARREN,
Assistant Surveyor-General.